HA
17
D45
4 Ed.
1952
WARE-
HOUSE

UNITED NATIONS

NATIONS UNIES

DEMOGRAPHIC YEARBOOK
ANNUAIRE DEMOGRAPHIQUE
1952

FOURTH ISSUE—QUATRIEME ANNEE

Statistical Office of the United Nations
Department of Economic Affairs

Bureau de statistique de l'Organisation des Nations Unies
Département des questions économiques

NEW YORK, 1952

LIBRARY
ELIZABETH McCORMICK MEMORIAL FUND
155 E. Ohio Street
Chicago 11

UNITED NATIONS PUBLICATION
SALES NO.: 1953 • XIII • 1

TABLE OF CONTENTS — TABLE DES MATIERES

	Page
FOREWORD	7
Chapter I—URBAN TRENDS AND CHARACTERISTICS	9
International comparability	9
The size of urban agglomerations	10
Rates of urbanization	12
Urban-rural differences	12
The sex ratio	12
Fertility	15
Mortality	17
Chapter II—TECHNICAL NOTES ON THE STATISTICAL TABLES	20
Area and total population	20
Age and sex composition	22
Geographic distribution	23
Urban and rural population	24
Vital statistics	25
Birth statistics	27
Stillbirth statistics	28
Death statistics	29
Marriage and divorce statistics	31
Life tables	34
International population movements	35
MAPS	
Africa	77
America, North	78
America, Central, and the Caribbean Islands	79
America, South	80
Asia	81
Europe	82
Oceania	83
USSR	84
Major cities of the world	13
Censuses of population taken in 1943–1952	121
Note on geographic areas	85
Explanation of symbols	85

	Pages
AVANT-PROPOS	39
Chapitre I—LE MOUVEMENT D'URBANISATION ET SES CARACTERISTIQUES	41
Problème de la comparabilité sur le plan international	41
Importance des agglomérations urbaines	42
Taux d'urbanisation	44
Rapport des deux populations	46
Proportion des sexes	46
Fécondité	47
Mortalité	49
Chapitre II—CONSIDERATIONS SUR LES TABLEAUX STATISTIQUES	53
Superficie et population totale	53
Répartition par âge et par sexe	56
Répartition géographique	57
Population urbaine et population rurale	58
Statistiques de l'état civil	59
Statistiques de la natalité	62
Statistiques de la mortinatalité	62
Statistiques de la mortalité	64
Statistiques des mariages et des divorces	66
Tables de mortalité	69
Mouvements internationaux de populations	70
CARTES	
Afrique	77
Amérique du Nord	78
Amérique centrale et les îles des Antilles	79
Amérique du Sud	80
Asie	81
Europe	82
Océanie	83
URSS	84
Principales villes du monde	13
Recensements de population effectués en 1943–1952	121
Note sur les régions géographiques	85
Explications des signes	85

TABLES

Table — *Page*

POPULATION

1. Population, area and density for each part of the world: latest census and midyear estimates for 1937, 1949, 1950 and 1951 89

1A. Population, area and density of continental divisions, by regions: 1920–1951 102

2. Enumerated population and intercensal rates of increase: 1850–1952 103

3. Estimates of total population: 1920–1951 122

4. Population by age and sex, number and percentage distribution 132

5. Population by major civil divisions: latest census or recent estimate 154

6. Urban and rural population: 1900–1951 168

7. Population of localities classified by number of inhabitants: latest census or recent estimate 188

8. Population of capitals and of cities of 100 000 or more inhabitants: latest census or recent estimate 202

BIRTHS

9. Number of live births: 1936–1951 216

10. Crude birth rates: 1920–1951 224

11. Birth rates specific for age of mother: 1936–1950 . 232

12. Birth rates by order of birth: 1936–1950 239

STILLBIRTHS

13. Number of stillbirths: 1936–1951 244

14. Stillbirth ratios: 1935–1951 250

DEATHS

15. Number of deaths: 1936–1951 256

16. Crude death rates: 1920–1951 264

17. Death rates specific for age and sex: 1936–1951 .. 274

18. Infant deaths: 1936–1951 312

19. Infant mortality rates: 1920–1951 320

20. Deaths by cause, numbers and rates: 1947–1951 .. 328

21. Deaths by cause, age and sex 360

TABLEAUX

Tableaux — *Pages*

POPULATION

1. Population, superficie et densité de chaque partie du monde: dernier recensement et estimations mi-annuelles pour 1937, 1949, 1950 et 1951 89

1A. Population, superficie et densité de chaque continent suivant les régions: 1920–1951 ... 102

2. Population dénombrée et taux d'accroissement entre recensements consécutifs: 1850–1952 103

3. Estimations de la population totale: 1920–1951 .. 122

4. Population par âge et par sexe, nombre et pourcentage de répartition 132

5. Population par divisions administratives principales: dernier recensement ou estimation récente .. 154

6. Population urbaine et population rurale: 1900–1951 168

7. Population selon l'importance des unités de peuplement: dernier recensement ou estimation récente 188

8. Population des capitales et des villes de 100 000 habitants ou plus: dernier recensement ou estimation récente 202

NAISSANCES

9. Nombre de naissances vivantes: 1936–1951 216

10. Taux bruts de natalité: 1920–1951 224

11. Taux de natalité selon l'âge de la mère: 1936–1950 232

12. Taux de natalité selon le rang de naissance: 1936–1950 239

MORT-NES

13. Nombre de mort-nés: 1936–1951 244

14. Taux de mortinatalité: 1935–1951 250

DECES

15. Nombre de décès: 1936–1951 256

16. Taux bruts de mortalité: 1920–1951 264

17. Taux de mortalité selon l'âge et le sexe: 1936–1951 274

18. Mortalité infantile: 1936–1951 312

19. Taux de mortalité infantile: 1920–1951 320

20. Décès selon la cause, nombres absolus et taux: 1947–1951 328

21. Décès selon la cause, l'âge et le sexe 360

TABLES (continued)

Table *Page*

MARRIAGES AND DIVORCES

22. Number of marriages: 1936–1951 414
23. Crude marriage rates: 1920–1951 422
24. Number of divorces: 1936–1951 430
25. Crude divorce rates: 1935–1951 436

LIFE TABLES

26. Life table mortality rates at specified ages for each sex 440
27. Survivors at specified ages for each sex 444
28. Expectation of life at specified ages for each sex 448

POPULATION MOVEMENTS

29. Major categories of departures and arrivals: 1947–1951 452
30. Emigrants by country of intended residence: 1949–1951 458
31. Immigrants by country of last residence: 1949–1951 463
32. Emigrants by age and sex: 1949–1951 468
33. Immigrants by age and sex: 1949–1951 472
34. Refugees resettled by the International Refugee Organization, classified by country of destination: 1947–1951 476
35. Refugees repatriated by the International Refugee Organization, classified by country of destination: 1947–1951 477

COUNTRY INDEX TO TABLES 480

CUMULATIVE LIST OF YEARBOOK TABLES 492

BIBLIOGRAPHY 499

TABLEAUX (suite)

Tableaux *Pages*

MARIAGES ET DIVORCES

22. Nombre de mariages: 1936–1951 414
23. Taux bruts de nuptialité: 1920–1951 422
24. Nombre de divorces: 1936–1951 430
25. Taux bruts de divorce: 1935–1951 436

TABLES DE MORTALITE

26. Quotients de mortalité à un âge donné pour chaque sexe 440
27. Survivants à un âge donné pour chaque sexe 444
28. Espérance de vie à un âge donné pour chaque sexe 448

MOUVEMENTS DE POPULATIONS

29. Grandes catégories de sorties et d'entrées: 1947–1951 452
30. Emigrants par pays de résidence prévu: 1949–1951 458
31. Immigrants par pays de la précédente résidence: 1949–1951 463
32. Emigrants selon l'âge et le sexe: 1949–1951 468
33. Immigrants selon l'âge et le sexe: 1949–1951 472
34. Réfugiés réinstallés par l'Organisation Internationale pour les Réfugiés, classés par pays de destination: 1947–1951 476
35. Réfugiés rapatriés par l'Organisation Internationale pour les Réfugiés, classés par pays de destination: 1947–1951 477

INDEX DES PAYS COMPRIS DANS CHAQUE TABLEAU 480

LISTE DES TABLEAUX PARUS DANS L'ANNUAIRE 492

BIBLIOGRAPHIE 499

Foreword

The present issue of the *Demographic Yearbook* is concerned mainly with recent data on the geographic distribution of population and draws heavily upon available results of the 1950 and 1951 censuses of population. The statistical tables deal with the following aspects of the general subject: distribution of the population by major civil divisions; urban and rural population, by sex; population of agglomerations or localities, classified by number of inhabitants; and the population of each city of 100,000 or more inhabitants and of each national capital or major administrative centre. A chapter on urban trends and characteristics is also included.

The table which presents total population counts and intercensal rates of change since 1900 has been expanded to cover the period 1850 to 1900, thus providing as nearly complete a record of counts made during the past one hundred years as circumstances would permit. A world map identifying the countries and territories where population censuses were taken during the period 1943-1952 follows this table.

In keeping with the central theme of geographic distribution, estimates of the population of the continental divisions and major regions of the world have been revised for the period 1920 to 1951 and are presented herein.

The new tables include one presenting crude divorce rates and two presenting statistics of resettlement and repatriation of refugees under the auspices of the International Refugee Organization.

Certain changes have been introduced into the basic tables that show time series for the total population and for vital statistics. In so far as possible, all series culminate with the year 1951. The time coverage of the population and rate tables (births, deaths, infant deaths and marriages) has been expanded to include 1920 as the initial year instead of 1930. Population estimates are given for dates at 5-year intervals 1920 to 1935 and at annual intervals beginning with 1937. Vital rates are given as 5-year weighted averages for the period 1920 to 1934 and as annual rates thereafter. Stillbirth ratios and crude divorce rates are shown for the period beginning in 1935. The tables presenting annual numbers of births, deaths, etc., all begin with the year 1936.

In the tables dealing with death rates by age and sex and with birth rates specific for age of mother and for order of birth, the series have been brought up to date. Only new data or data not hitherto published in the Yearbook are included in the table presenting statistics of the population classified by age and sex and in the tables presenting life table functions. In accordance with the policy adopted last year, the bibliography contains only new listings.

Further progress in the appraisal of the quality of the statistics presented in the Yearbook has been made. The classification of population estimates by types and the reliability code for vital statistics have been continued. In addition, a test of the accuracy of distributions of the population by age and sex has been developed. A description of the method and a summary of the results as applied to the age and sex data of table 4 are given in the technical notes of Chapter II.

If the volume of data flowing from the recent censuses of population is sufficient, major emphasis in the 1953 issue of the Yearbook will be upon population characteristics: marital status, economic characteristics, household or family characteristics, literacy, and related subjects.

Most of the statistics presented in the *Demographic Yearbook* are derived from questionnaires sent by the Statistical Office of the United Nations to the governments or administrations of all the geographic units or "countries" of the world. These data are supplemented where feasible from national official publications. The statistics of international migration are furnished by the International Labour Office. The bibliography was prepared by the Census Library Project of the United States Bureau of the Census and the Library of Congress.

The Statistical Office owes special acknowledgement to the Population Division of the Department of Social Affairs of the United Nations for the preparation of estimates of the population of continental divisions and regions, for the classification of estimates by types, for the development and application of the age-accuracy test and for assistance in the preparation of Chapter I. Specialists on the staff of that Division have given valuable advice on substantive and technical problems related to planning the form and content of this issue of the Yearbook.

Digitized by the Internet Archive
in 2024

https://archive.org/details/united-nations-demographic-yearbook_1952

CHAPTER I. *URBAN TRENDS AND CHARACTERISTICS*

A general account of the geographic distribution of world population was given in the 1949–50 issue of the Demographic Yearbook (see Chapter II, "World Population Trends, 1920–1949"). In the last few years, there has been little change in the overall patterns there described. The present treatment is, therefore, confined to those aspects of population distribution associated with the process of urbanization, i.e., the process whereby increasing proportions of the population are concentrated in towns and cities. A study of this process is important, not only from the demographic point of view, but also because it is integrally associated with industrial and economic development.

The most widely available measure of the level or degree of urbanization that has been reached in the various countries of the world is the ratio of the urban to the total population. This ratio is based on a classification of the population into urban and rural categories, according to some criterion for distinguishing urban from rural dwellers. Available data for the period 1900 to 1951 are shown in table 6 of the present volume. This table gives figures for about 100 countries and territories, comprising perhaps two-thirds of the world's population. In some cases (e.g., the USSR, Colombia, Italy) the most recent available statistics are somewhat out of date, but for the majority of countries postwar figures can be shown.

INTERNATIONAL COMPARABILITY

It is not possible to make direct comparisons between countries with respect to degrees or levels of urbanization as measured by the proportion of the population living in places classified as urban because of differences in the ways in which "urban" and "rural" are defined. One source of the difficulty is the fact that the urban-rural classification is usually a dichotomy which divides the population into two parts, one urban, the other rural. Since there is no point in the continuum from small clusters to large agglomerations at which "rural" ends and "urban" begins, the line drawn between urban and rural is necessarily an arbitrary one. But even if all countries were to draw an arbitrary line at the same point in the continuum, only one factor that limits the comparability of the resulting measures of levels and degrees of urbanization would be eliminated.

A second and perhaps more serious source of variation lies in the relatively rigid system of official boundaries that mark off towns, cities or municipalities for administrative and local-government purposes. Boundary lines and types of organization are results of historical causes and the form they take varies from place to place. It is of course not feasible to alter boundaries as rapidly as population changes take place. The geographic units that are classified into urban and rural categories therefore vary widely in the degree to which they conform to the demographic unit here referred to as the "agglomeration". Thus, some countries classify as urban all centres of population which have special forms of local government and enjoy considerable autonomy in matters of taxation, police protection, sanitation, etc. The boundaries of such centres may be drawn well outside of what might be considered the limits of the agglomeration *per se*, or they may fall well inside these limits and therefore exclude the closely settled and clearly urban population of the suburban fringe. Only in relatively few countries is the attempt made, for census purposes, to count together all the inhabitants of centres of population regardless of whether the inhabitants live inside or outside of the official boundary. Nevertheless, it is only by delimiting agglomerations as such that comparable data on this subject can be obtained. In this connection, it should be noted that, so far as comparability is concerned, some variation in the manner in which agglomerations are delimited can be tolerated provided the variation is confined to doubtful areas in the fringe of the agglomeration where arbitrary practices must be followed in any case. The size of an agglomeration is not greatly affected if the urban fringe contains slightly more or slightly less of the population living around its edges, but it is subject to considerable under-statement if a substantial number of persons are excluded by virtue of the fact that they live outside the limits officially recognized as boundaries of the urban place and it is subject to serious overstatement if a substantial number of persons living in the rural hinterland are included.[1]

A clearer idea of the variations in practices with respect to the classification of population as urban or rural may be gained by an inspection of table 6 of this Yearbook which gives for each country a brief statement of the criterion used for distinguishing the urban from the rural population.

In cases where the "agglomeration approach" to the classification of population as urban or rural is followed, the minimum classified as urban varies from agglomerations of less than 500 inhabitants (for example, Iceland) to agglomerations of 20,000 inhabitants (for example, the Netherlands). Where a minimum is set, the most frequent practice is to classify places of 2,000 or more inhabitants as urban. It is possible to show the effect that choosing this level would have on the percentage urban for a few countries for which the data in table 7 ("Population of localities classified by number of inhabitants") permit the compilation of data on agglomerations of 2,000 or more. The results are as follows:

	Per cent urban	Per cent in agglomerations of 2,000 or more	Difference
Iceland, 1940	71.7	46.7	−25.0
Denmark, 1950	67.3	58.8	− 8.5
Canada, 1951	62.1	51.9	−10.2
Sweden, 1950	56.3	51.9	− 4.4
British Honduras, 1946	55.8	46.4	− 9.4
Netherlands, 1947	54.6	72.5	+17.9
Chile, 1940	52.4	49.2	− 3.2
Norway, 1946	50.5	41.1	− 9.4
Union of S. Africa, 1951	42.4	39.4	− 3.0
Ireland, Rep. of, 1946	40.5	36.4	− 4.1
Brazil, 1950	36.5	31.2	− 5.3
El Salvador, 1950	36.5	27.5	− 9.0
Nicaragua, 1950	34.6	27.6	− 7.0
Costa Rica	33.5	28.8	− 4.7

[1] For a more detailed discussion of the problems of comparability involved in varying definitions of urban and rural areas, see "Data on Urban and Rural Population in Recent Censuses", *Population Studies*, No. 8. See also the technical notes on urban and rural population in Chapter II of this Yearbook.

The difference between the percentage urban according to the official definition, and the percentage urban according to the "adjusted" definition, ranges from 3 percentage points in the case of Chile, to 25 in the case of Iceland. All the differences are negative except for the Netherlands, where the adoption of a minimum of 2,000 raises the percentage urban by 18 percentage points—from 55 to 73. These differences may not be taken as representative of the magnitude or direction of differences that would be found if the data for all countries could be adjusted to this same definition because, as has already been mentioned, many other factors than the minimum size chosen to represent the urban population enter into the limitations to comparability. They do however indicate the importance of avoiding international comparisons of the percentage urban except in the most general way.

Because of the considerations briefly outlined above, detailed international comparisons of levels of urbanization as measured by the percentage urban are not undertaken in the present study. These data will be used mainly as a basis for listing countries or to classify them into broad groups so that they may be compared with respect to other demographic characteristics which generally show some correlation with urbanization.

THE SIZE OF URBAN AGGLOMERATIONS

Considerations of comparability aside, it should be noted that the process of urbanization is only incompletely reflected in overall proportions, for the distribution of population within the urban category bears an important relation to industrial and economic development. When the urban category includes places as small as 1,000 inhabitants or less —and it often does—it is quite possible for the majority of the population to live in small agglomerations and thus show a relatively high percentage urban while in fact not having other characteristics, both as to patterns of concentration and as to economic organization, that are typical of urban industrial countries. Consequently, it is essential to give some attention to the various sizes of the agglomerations that comprise the urban population. The statistics presented in table 7 permit such an examination for some countries, but because the units classified by size vary widely in the degree to which they approximate agglomerations of population, the following discussion is confined to those countries for which the data were judged to represent a reasonably close approximation to agglomerations or clusters and a reasonably complete coverage of all clusters within the size range selected for consideration, namely, places of 2,000 or more inhabitants.

In order to obtain a summarizing measure of the intensity of concentration, the ratio of the population in agglomerations of 50,000 or more inhabitants to the total in agglomerations of 2,000 or more was computed for each country. A similar ratio for the agglomerations of less than 10,000 (i.e., 2,000 to 9,999) inhabitants was also computed. The results are shown in table A. The countries are listed in the table in descending order of the proportion of the total population living in agglomerations of 2,000 or more inhabitants.

The most striking feature of this table is the relative stability of the proportion of the "urban" population that is reported as living in places of 50,000 or more inhabitants. This stability appears to bear witness to the way in which economic interdependence imposes patterns of intensified concentration at the convergence of paths of exchange and distribution of goods and services within a society. The tendency of the more highly urbanized countries to have larger proportions of the urban total in the larger agglomerations suggests that industrial development, in accentuating economic interdependence, requires a more centralized and elaborate system of distribution and therefore a wider range of differentiation between the smaller and the larger agglomerations.

The proportion of the urban population living in places of less than 10,000 inhabitants shows a mild opposing tendency, being in general higher for less urbanized countries than for the more highly urbanized ones.

Certain departures from the general pattern appear in the data for Iceland and India. Iceland has no agglomerations of 50,000 or more inhabitants but the percentage urban by the "adjusted" definition is 46.7. In view of the smallness of the total population, it is perhaps inappropriate to look for conformity to a pattern observed in larger populations. The population of India, however, is very large. Yet the percentage of the urban total living in agglomerations of 50,000 or more is only 17.6. The next lowest (except Iceland) is almost 37 per cent. No firm conclusions concerning patterns of

TABLE A

Percentage urban, and percentage of urban population in places of specified size

Country and year	Percentage of total population in places of 2,000 or more	Percentage of urban population in places of: 50,000 or more[a]	2,000–9,999[a]
Israel, 1951	84.1	52.2	19.1
United Kingdom, 1951	79.7	64.1	7.2
Netherlands, 1947	72.5	56.9	22.7
New Zealand, 1951	65.7	63.4	13.2
Argentina, 1947	62.5	67.4	15.7
Denmark, 1950	58.8	62.4	12.6
Canada, 1951	51.9	52.7	20.6
Sweden, 1950	51.9	49.0	22.4
Chile, 1940	49.2	55.5	16.0
Venezuela, 1950	47.4	46.3	25.1
Iceland, 1940	46.7	—	32.7
Puerto Rico, 1950	41.6	56.0	23.7
Norway, 1950	41.1	56.4	16.0
Union of S. Africa, 1951	39.4	69.6	17.2
Ireland, Rep. of, 1946	36.4	54.0	25.8
India, 1941	32.5	17.6	66.8
Brazil, 1950	31.2	53.0	24.3
Portugal, 1940	31.1	42.8	38.5
Poland, 1946	30.4	44.4	25.9
Ecuador, 1950	29.4	52.6	21.9
Costa Rica, 1950	28.8	53.4	19.1
Nicaragua, 1950	27.6	36.9	31.1
El Salvador, 1950	27.5	41.8	37.2
Turkey, 1950	24.5	41.6	23.7
Fed. of Malaya, 1947	24.3	42.0	21.8
Dominican Republic, 1950	21.6	51.8	23.9
Algeria, 1948	21.4	49.3	19.2
Haiti, 1950	9.6	47.8	28.2

[a] Base of percentage is number of persons in all places of 2,000 or more inhabitants.

urbanization may be drawn from these data, but it can be stated that when account is taken of concentration at the upper levels, the degree of urbanization of India in 1941 is the lowest among the countries for which data have been examined.

Another measure of urbanization at the "metropolitan" level of concentration is available in the statistics of cities of 100,000 or more inhabitants, for which data are shown in table 8 of the present volume. A comparison of the percentage urban (by official definition) and the percentage living in places of 100,000 or more should throw further light on the association between these two aspects of the process of urbanization as well as give some basis for appraising the comparability of data relating to the total urban population. The percentages are shown in table B for those countries having data both on cities of 100,000 or more inhabitants and on the total urban population. The countries are arranged in descending order of the percentage urban.

TABLE B

Percentage urban (by national definition) and percentage of the total population in cities of 100,000 or more inhabitants

Country and year	Urban	Cities of 100,000 or more	Country and year	Urban	Cities of 100,000 or more
Scotland, 1951	82.9	50.7	Paraguay, 1950	35.9	14.6
England and Wales, 1951	80.7	51.9	Panama, 1950	35.9	15.9
Israel, 1951	77.5	39.9	Poland, 1949	35.8	15.6
Federal Rep. of Germany, 1950	71.1	27.1	Mexico, 1940	35.1	15.2
Hawaii, 1950	69.0	70.6	Malaya and Singapore, 1947	35.1	17.9
Australia, 1947	68.9	51.4	Nicaragua, 1950	34.6	10.2
Denmark, 1950	67.3	33.5	Hungary, 1949	34.5	20.9
Democratic Rep. of Germany, 1946	67.6	19.0	Bolivia, 1950	33.6	11.9
United States, 1950	63.7	43.7	Costa Rica, 1950	33.5	17.5
Belgium, 1947	62.7	25.8	USSR, 1939	32.8	17.1
Argentina, 1947	62.5	40.6	Finland, 1950	32.3	14.2
Canada, 1951	62.1	36.7	Tunisia, 1946	32.0	18.7
New Zealand, 1951	61.3	32.8	Guatemala, 1950	31.6	10.2
Spain, 1950	60.5	23.3	Portugal, 1940	31.1	20.0
Sweden, 1950	56.3	22.7	Ecuador, 1950	30.3	14.8
Netherlands, 1947	54.6	35.2	Egypt, 1947	30.1	19.2
Northern Ireland, 1951	53.1	32.4	Colombia, 1938	29.1	8.3
France, 1946	52.9	21.7	Turkey, 1950	25.2	8.3
Chile, 1940	52.4	24.1	Bulgaria, 1946	24.6	8.0
Norway, 1950	50.5	16.7	Fr. Morocco, 1947	24.2	15.9
Venezuela, 1950	49.8	20.7	Philippines, 1948	24.1	9.3
Austria, 1951	49.1	32.8	Dominican Republic, 1950	23.8	11.4
Czechoslovakia, 1947	48.8	13.7	Algeria, 1948	23.6	11.3
Greece, 1940	47.2	19.1	Romania, 1948	23.4	8.0
Italy, 1936	44.6	17.8	Iran, 1950	20.0	9.3
Union of S. Africa, 1951	42.4	22.0	Korea, 1949	19.6	14.7
Ireland, Rep. of, 1951	40.5	17.6	Jamaica, 1943	18.2	16.3
Puerto Rico, 1950	40.5	16.2	India, 1951	17.3	6.8
Japan, 1950	37.5	25.6	Yugoslavia, 1948	16.2	6.3
Brazil, 1950	36.5	13.9	Ceylon, 1946	15.4	5.4
El Salvador, 1950	36.5	8.6	Haiti, 1950	12.5	4.6
Switzerland, 1950	36.5	20.6	Burma, 1931	10.4	3.9

From inspection of this table, the existence of an association between percentage urban and percentage in large cities is at once apparent. A correlation of the two series yields a coefficient of 0.84. The fact that the correspondence between them is not perfect probably has several explanations. An important factor is of course the variation in national definitions of the urban population. In addition, there is the factor of differences between countries in the way in which cities of 100,000 or more are delimited. Wherever possible, the urban agglomeration that includes the city was used for these computations but in a number of cases such figures were not obtainable and it was necessary to use instead the population of the "city proper", i.e., the administrative unit that bears the name of the city and often excludes suburban fringes some of which are no doubt of considerable magnitude. A third factor accounting for differences in rank order as between the two series of proportions is differences between countries in actual patterns of settlement. Although it is well understood that industrialization and economic development are invariably accompanied by urbanization, this cannot be interpreted to mean that the actual patterns of population distribution are identical in detail at a given level of urbanization. Many considerations connected with climate, topography, the distribution of natural resources, and with the historical framework within which urbanization takes place, have their effect upon the distribution of population. The only generalizations that are likely to hold are, (1) that urbanization in

the broad sense is a necessary concomitant of industrial development, and (2) that the appearance of metropolitan agglomerations is a common and perhaps necessary phenomenon in advanced stages of urbanization.

In order to show the geographic variation in levels of urbanization as indicated by the distribution of metropolitan centres, all cities of 100,000 or more inhabitants for which data are available have been located on a map of the world (see page 13). These data are as nearly complete as circumstances would permit. The most serious deficiencies are those in relation to the cities of the USSR and China. The data for the USSR were taken from the census of 1939. It is quite likely that a significant number of cities have passed the 100,000 mark during the past 13 years. With respect to China, there is reason to suppose that the list of large cities is markedly incomplete, but in the absence of official information it has not been possible to improve the coverage.

The list of cities on which the map is based and the reference dates of the population data are given in table 8. Four size classes are distinguished in the map in order to give some idea of where the heaviest concentrations of population are located. The comparability of these data, and consequently the genuineness of the distinctions between size classes, is subject to the limitations already mentioned. In so far as possible, the figures used for the purposes of the map refer to "urban agglomerations" and include the suburban fringes. On the whole, it seems reasonable to believe that the comparability of these data is considerably greater than that of data for the total urban population.

Since the existence of large cities is symptomatic of relatively high levels of urbanization, their distribution and concentration provide a picture of where industrial urban development has reached its highest peaks. The clustering of metropolitan centres in western Europe and eastern North America is the most notable feature of this map. There is some correspondence between metropolitan density and general population density but the association is not consistent. To be sure, the national densities are high in certain European countries and so are the metropolitan densities. In other parts of the world, however (e.g., Puerto Rico, Taiwan, Egypt, India), high overall densities are not accompanied by large numbers of metropolitan centres. In other regions (e.g., the United States and some European countries) a relatively low ratio of population to area is accompanied by a relatively high density of large cities.

RATES OF URBANIZATION

Although direct comparisons based upon the percentage urban must be avoided, it is nevertheless possible to utilize these data for comparing rates of urbanization over time, provided each country has maintained a reasonably uniform definition of urban population throughout the periods under consideration. For this purpose, countries for which a number of comparable observations are available during the period 1900–1951 have been selected from table 6 and geometric rates of increase in the proportion urban have been computed. The results are summarized in table C. The countries are arranged according to the proportion urban at the last census. In some instances, the percentage shown for the last census differs from that given in table 6, because a percentage based on an historically comparable definition has been used.

The rates indicate that in general the pace of urbanization has been faster in countries of relatively low levels of urbanization. From one point of view, this is perhaps only to be expected since a given absolute change in the proportion urban yields a higher rate where the base percentage is low than would the same change where the base percentage is higher. Furthermore, the highly urbanized countries may be said to be approaching something like a "saturation point" at least so far as this particular measure is concerned. Thus, the proportion urban for England and Wales increased in the 50 years from 1901 to 1951 by only 3.7 percentage points (from 77.0 to 80.7) and had a very low rate of increase. On the other hand, Ceylon in the 45 years from 1901 to 1946, while the proportion increased also by 3.7 percentage points (from 11.7 to 15.4) showed a considerably higher rate of increase in the percentage urban. Obviously, it is not sufficient to concentrate only on rates of change in this proportion in studying the process of urban growth.

With respect to variation in the rates during intercensal periods, it appears to have been generally true that rates in the early part of the century tended to be higher than during recent years. This is particularly noticeable in the case of highly industrial countries (e.g. England and Wales, France, Germany and the United States). Less highly industrial countries show some evidence of mounting rates of increase, though for such countries the period of observation is often limited to the latter part of the 50-year period. Most of the countries for which data are shown in table C reflect a diminution of the rate of urbanization during the decade of the 1930's when most of the world was experiencing a severe economic depression. In most cases, the period since 1940, or since the end of World War II, has been characterized by an increase. In only two countries was there a decrease in the proportion urban in any of the periods for which data are available. For one of these (Ceylon, 1921–1931) there is some reason to doubt the comparability of the data. In the other case (Japan, 1940–1945) the conditions of war resulted in a sharp temporary reduction in the city population.

URBAN-RURAL DIFFERENCES

The limitations to comparability operate with less force in the area of urban-versus-rural comparisons. This is true for the reason that almost any definition of urban or rural areas will be such that the most highly urban part of the population (i.e., most of the population of the largest agglomerations) is included in the urban segment and that the most highly rural part (i.e., persons on farms or living in very small agglomerations or scattered dwellings) is included in the rural segment. As a result, the characteristics of the urban population, no matter how it is defined, are heavily weighted with the characteristics of the more highly urban population. Conversely, the characteristics of the more rural portion of the population makes a strong contribution to the characteristics of the rural population as a whole, no matter how it is defined. International comparisons of the relative magnitude of observed differences are of course affected by variations in definition, but the existence and direction of differences may safely be compared.

THE SEX RATIO

One of the most persistent differences between urban and rural populations is a difference in the relative numbers of males and females. In the countries of Western Europe, America, and in Australia and New Zealand, this difference is invariably such that the proportion of males is lower

MAJOR CITIES OF THE WORLD

(See table 8 for list of cities and reference dates.)

PRINCIPALES VILLES DU MONDE

(La liste des villes et les dates de référence se trouvent au tableau 8.)

MAP No. 349
NOVEMBER 1964
UNITED NATIONS

TABLE C

Rates of increase in the percentage urban: selected countries

Country	Year	Per cent urban	Annual rate of change
England and Wales	1901	77.0	.
	1911	78.1	0.14
	1921	79.3	0.15
	1931	80.0	0.09
	1951	80.7	0.04
Germany	1900	56.1	.
	1910	61.7	0.96
	1925	64.6	0.32
	1933	67.3	0.51
	1939	69.9	0.64
New Zealand	1901	43.1	.
	1911	47.9	1.15
	1921	53.9	1.19
	1926	56.4	0.91
	1936	56.8	0.07
	1945	60.3	0.63
	1951	61.3	0.29
United States	1900	39.7	.
	1910	45.7	1.44
	1920	51.2	1.18
	1930	56.2	0.91
	1940	56.5	0.05
	1950	59.0	0.43
Canada	1901	37.5	.
	1911	45.4	1.90
	1921	49.5	0.87
	1931	53.7	0.82
	1941	54.3	0.11
	1951	57.4	0.56
France	1921	46.4	.
	1926	49.0	1.10
	1931	51.2	0.88
	1936	52.4	0.46
	1946	52.9	0.10
Venezuela	1936	35.0	.
	1941	39.0	2.23
	1950	49.8	2.75
Cuba	1907	43.9	.
	1919	44.7	0.15
	1931	47.1	0.44
	1943	49.6	0.44
Union of S. Africa	1904	23.2	.
	1911	24.7	0.89
	1921	25.1	0.16
	1936	31.4	1.50
	1946	36.3	1.46
	1951	42.4	3.16
Ireland, Rep. of	1926	31.7	.
	1936	35.8	1.22
	1946	37.9	0.57
	1951	40.5	1.36
Puerto Rico	1899	14.6	.
	1910	20.1	3.12
	1920	21.8	0.84
	1930	27.7	2.36
	1935	29.7	1.24
	1940	30.3	0.46
	1950	40.5	2.94
Japan	1920	18.1	.
	1925	21.7	3.69
	1930	24.1	2.12
	1935	32.9	6.42
	1940	37.9	2.87
	1945	27.8	−6.29
	1950	37.5	6.29
USSR	1926	17.9	.
	1939	32.8	5.14
Finland	1900	10.9	.
	1910	12.8	1.62
	1920	13.9	0.83
	1930	18.9	3.12
	1940	25.2	2.65
	1950	32.3	2.51
Tunisia	1931	24.9	.
	1936	27.0	1.63
	1946	32.0	1.61
Egypt	1937	25.1	.
	1947	30.1	1.79
Algeria	1906	16.6	.
	1926	20.2	0.99
	1931	21.1	0.87
	1936	22.0	0.84
	1948	23.6	0.56
Ceylon	1901	11.7	.
	1911	13.2	1.21
	1921	14.2	0.73
	1931	13.9	−0.22
	1946	15.4	0.68

in urban than in rural areas. In other parts of the world, mainly countries in Africa, Asia and some in eastern Europe, the difference is in the opposite direction. The countries for which statistics of urban and rural population are available by sex are listed in table D along with the sex ratios (i.e., the number of males per 100 females) of the urban and rural population at the latest census.

The countries are listed in the same order as in table B, but a few countries, not appearing in that table, have been inserted in their proper order, i.e., in descending order of the percentage urban at the last census. These data give some slight indication of a tendency for rural excesses in the sex ratio to decline with a decrease in the percentage urban and for an urban excess to appear at low levels of urbanization. However, the geographic or regional factor is so strong in these data that it is not safe to generalize until further investigation can be made.

There is evidence in the data on agglomerations or localities classified by size that sex ratios vary in a fairly regular manner as between size classes, tending (in "western" coun-

TABLE D

Sex ratios of the urban and rural population: selected countries

Country and year	Males per 100 females		Excess of rural over urban
	Urban	Rural	
Scotland, 1931	93.1	98.2	5.1
England and Wales, 1951	90.5	101.8	11.3
Israel, 1951	101.5	111.9	10.4
Federal Rep. of Germany, 1950	87.6	89.6	2.0
Australia, 1947	94.1	114.6	20.5
Denmark, 1945	91.2	112.0	20.8
Democratic Rep. of Germany, 1946	72.8	76.8	4.0
United States, 1950	94.1	105.7	11.6
Belgium, 1930	95.6	102.2	6.6
Argentina, 1947	97.2	119.7	22.5
Canada, 1951	95.8	114.1	18.3
New Zealand, 1951	93.4	112.3	18.9
Sweden, 1950	93.0	107.7	14.7
Netherlands, 1947	95.5	103.6	8.1
Northern Ireland, 1951	88.4	103.1	14.7
France, 1946	86.3	94.4	8.1
Chile, 1940	86.0	113.8	27.8
Norway, 1950	91.8	105.3	13.5
Greece, 1940	100.9	97.8	− 3.1
Union of S. Africa, 1946	125.6	92.7	−32.9
Ireland, Rep. of, 1946	85.5	114.2	28.7
Puerto Rico, 1950	92.9	104.3	11.4
Japan, 1950	96.9	95.7	− 1.2
Brazil, 1940	91.8	103.9	12.1
El Salvador, 1950	86.9	104.9	18.0
Poland, 1949	85.8	92.5	6.7
Federation of Malaya, 1947	117.8	110.3	− 7.5
Hungary, 1949	88.0	95.0	7.0
Finland, 1950	81.1	96.8	15.7
Honduras, 1950	94.5	103.3	8.8
Portugal, 1940	89.1	94.2	5.1
Ecuador, 1950	90.5	103.9	13.4
Egypt, 1947	101.8	96.5	− 5.3
Bulgaria, 1934	103.0	100.4	− 2.6
Dominican Republic, 1935	85.6	107.3	21.7
Romania, 1948	94.4	93.3	− 1.1
Iran, 1950	96.3	98.5	2.2
Zanzibar & Pemba, 1948	122.3	107.6	−14.7
Korea, 1945	104.5	101.6	− 2.9
India, 1941	122.8	104.8	−18.0
Yugoslavia, 1948	93.2	92.7	− 0.5
South-West Africa, 1951	120.4	97.6	−22.8
Ceylon, 1946	139.0	108.9	−30.1
British N. Borneo, 1951	128.1	103.5	−24.6
Sarawak, 1947	115.0	104.9	−10.1

tries at least) to decrease as the size of agglomeration or locality increases. This observation is based on an inspection of sex ratios computed for those countries shown in table 7 for which the statistics are given by sex. There are some flucutations in the ratios, but in general they follow a smooth and consistent pattern.

Egypt is the only country having the "reverse" urban-rural differential, for which ratios by size class could be computed. The data for that country show a decrease in the sex ratio with a decrease in size of place, a type of association that is the opposite of that observed for the other countries shown in the table.

It is not possible on the basis of available knowledge to explain the opposing tendencies observed in these data with any degree of finality. The countries which show relatively higher sex ratios among the urban population are in general those in a relatively early stage of urbanization. However, such historical data as are available for the western countries do not suggest that at earlier stages in their own histories sex ratios were higher in urban than in rural areas. For example, data for Sweden which go back to the year 1800 show that, even when the proportion urban was less than 10 per cent, urban sex ratios were significantly lower than rural ratios. It is a familiar phenomenon in western cultures that the rural-to-urban migration by which cities grow is predominantly feminine. It appears possible that in the countries which show the opposite pattern, basic cultural differences cause farm-to-city migration to be predominantly male.

FERTILITY

The process of industrialization and urbanization which has characterized the development of many countries since about the middle of the 19th century has been accompanied by marked reductions in fertility. There are adequate statistical data to demonstrate that fertility is lower in urban industrial countries than in agricultural countries, and that it is lower in urban than in rural parts of the same country, whether the country be industrially advanced or not.

Table E shows a distribution of 60 countries according to the level of their crude birth rates in 1950 and the per cent of their populations classified as living in urban areas at the time of the last census for which data are available. The crude birth rates have been classified into fairly broad groups, both for convenience and because small differences between countries in crude rates may be misleading. The classification according to the percentage of the population living in urban areas is likewise a broad one, since definitions of urban and rural population differ markedly in the various countries, and precise comparisons cannot be made. Even grouped as they are, a number of countries depart from their "expected" position in the distribution solely because of a markedly variant definition of the urban population.

TABLE E

Distribution of 60 countries with respect to the crude birth rate in 1950 and the percentage urban at the latest census

Crude birth rate in 1950[a] (per 1,000)	Number of countries with specified percentage urban						
	All countries	Under 20.0	20.0–29.9	30.0–39.9	40.0–49.9	50.0–59.9	60 or more
All classes	60	5	8	14	8	10	15
Under 20.0	14	–	–	2	2	4	6
20.0–24.9	11	–	1	2	2	2	4
25.0–29.9	8	–	2	1	1	–	4
30.0–34.9	10	3	1	3	–	2	1
35.0 or over	17	2	4	6	3	2	–

[a] In 4 cases, the rate refers to 1949; in 1 to 1947.

The countries included in this table are by no means representative of the world's population. Since inclusion in the table is dependent on the availability both of vital rates and of census classifications of urban and rural population, the coverage is biased in favour of the more statistically advanced countries located for the most part in Europe, the Americas, and Oceania. The table excludes those countries where registration is stated to be incomplete. Nevertheless, the rates reported may in some cases be seriously understated.

Despite the shortcomings of the data, they show very clearly that the great majority of the highly urban countries have relatively low birth rates, while the reverse is true for the predominantly rural countries. Two-thirds of the countries with at least half their populations living in urban areas reported birth rates under 25 per 1,000. On the other hand, countries where the population is less than 40 per cent urban, with only 3 exceptions, reported birth rates of 25 or above.

The association between urbanization and fertility can be shown also by statistics relating to urban and rural parts of the same country. Data on the average number of children in urban and rural families would be a convenient measure of fertility differences, but such statistics are available for very few countries. Furthermore, vital rates are usually not classified separately by urban and rural areas. It is therefore necessary to rely on other measures of fertility, such as those afforded by the ratio of the number of young children to women in the childbearing ages, or on vital statistics for selected cities rather than for urban areas as a whole.

The World Health Organization has assembled vital statistics for about 80 of the principal cities of the world where such data are available for recent periods.[2] Certain cautions must be borne in mind in comparing crude birth rates for cities with the crude rates for the countries in which they are located. In the first place, the age distribution of the female population of the large cities may be quite different from that in the rest of the country. Also, a preponderance of women in the childbearing ages, which is often found in urban centres, may cause the city birth rate to be overstated in comparison with that for the country as a whole. Another error operating in the same direction arises from the fact that rates for some cities are not based solely on births occurring to the resident population but include births occurring to rural women who have their babies in city hospitals. Also, the cities for which rates are given may not be representative of all large cities in the country. As a matter of fact, where rates are available for more than one city in a country, differences in the rates among the cities sometimes equal or exceed the differences between the city rates and the national rate. A further consideration is that in countries where birth registration is not complete, reporting is much more likely to be deficient in rural than in urban areas. Indeed, the rates reported for the leading cities of a number of such countries far exceed the national rates.

In view of the possibility of errors of this type, it is desirable to limit comparisons to those countries where rates are based on data stated to be complete, or virtually complete. There are 27 countries for which crude birth rates for the year 1949 are available for the country as a whole and for one or more principal cities. For 19 of these countries, the birth rates recorded in the large cities were 10 per cent or more below the national rates. In 9 cases, city rates fell short of national rates by more than 20 per cent. All 27 countries are mainly in the urban industrial group, but even such predominantly rural countries as Ceylon and Mexico showed differentials of between 10 and 20 per cent.

In 3 countries, city rates were less than 10 per cent below national rates and in 3 others, rates were virtually the same for the major cities as for the country as a whole. These are Scotland, Sweden and Yugoslavia. It should be noted that the figure for Belgrade, the city on which the comparison is based for Yugoslavia, has not been adjusted to exclude births to women not resident in the city. In England and Wales, the birth rate in London was about the same as the national average, but the rates for Birmingham and for the "Great English towns" were somewhat higher. The birth rate for Dublin exceeded that for all Ireland by about 10 per cent. Without studying the age composition of the female population of these countries and of the cities for which data are given, it is dangerous to speculate about the reasons for these deviations from the predominant pattern. It may be observed, however, that in the case of Sweden data for an earlier period (1936–38) show the customary differences, birth rates in Stockholm and other Swedish towns being somewhat below the rate for all Sweden. Apparently, gains in urban fertility outstripped those in rural areas after the war, resulting in nearly equal city and national rates. Also of interest is the fact that two of the areas which fail to show the expected urban-rural patterns, namely, England and Wales and Scotland, are areas where urbanization has progressed further than anywhere else in the world. It does not seem improbable that when this stage of urban development is reached, urban-rural differences tend to disappear.

Comparisons of birth rates for most of the same countries and their principal cities for the 1936–38 period show similar relationships. For all but a few of the countries, city birth rates were below those for the entire country, with the differentials in most cases being higher than those existing in 1949. The narrowing of differentials during the intervening decade may in part reflect a trend, but it should be remembered that post-war increases were generally greater in urban than in rural areas and may represent only a temporary situation.

A somewhat indirect measure of fertility is the number of children under 5 years of age per 1,000 women 15–49 years old. Such ratios can be computed for the urban and rural parts of a number of countries. Data for 21 countries are shown in table F. These countries are arranged in three groups, roughly indicative of the degree of economic development. Those in group I had 60 per cent or more of all economically active males engaged in agriculture and related occupations at the dates shown; those in group II had from 35–59 per cent in agriculture; and those in group III, less than 35 per cent in agriculture.

Although the data presented in table F have the advantage over crude birth rates of partially eliminating the effect of differences in age structure on resulting rates, they are nevertheless subject to certain limitations. Age-reporting in many population censuses is known to be subject to considerable error, and underenumeration, particularly of young children, is very often a serious problem. Another difficulty is that the enumerated totals of children under 5 years do not give a complete measure of fertility, since

[2] World Health Organization. *Annual Epidemiological and Vital Statistics 1947–1949*, Part I, Vital Statistics and Causes of Death. Geneva, 1952. Table 10.

TABLE F

Children under 5 years of age per 1,000 women 15–49 years old: selected countries

Country and year	Ratios of children to women	
	Urban	Rural
I. Agricultural countries[a]		
Bulgaria, 1934	332	520
El Salvador, 1950	493	714
Panama, 1940	380	761
Romania, 1930	321	597
Turkey, 1945	365	599
USSR, 1926	411	626
Venezuela, 1941	441	671
II. Semi-industrial countries[a]		
Ceylon, 1946	453	558
Finland, 1940	195	370
Iceland, 1930	440	535
Ireland, Rep. of, 1946	366	461
Japan, 1947	434	503
Puerto Rico, 1940	409	719
Union of S. Africa, 1936	404	647
III. Industrial countries[a]		
Australia, 1947	353	506
Canada, 1951	422	637
Denmark, 1948	372	457
Norway, 1930	194	386
Sweden, 1945	301	368
United Kingdom, 1951[b]	332	358
United States, 1950	383	505

[a] See text for basis of grouping.
[b] Excluding Northern Ireland.

they exclude those children born alive but dying prior to enumeration. Thus, in so far as completeness of enumeration and childhood mortality differ in urban and rural areas, the ratios presented do not accurately measure urban-rural differences in fertility. The ratios are also affected by possible differences in the mortality of women in the age groups covered, but this factor is probably of minor importance.

Differences in definitions of urban and rural population do not seriously affect the validity of the data for the present analysis, in which it is the general pattern of urban-rural differences that is of primary interest rather than any precise comparison of the magnitudes of the ratios for different countries.

Without exception, the ratios of children to women in the childbearing ages are higher in rural than in urban areas in the countries shown in the table. The amount of the differential varies considerably, being on the average greatest in the group of countries which are most highly agricultural and lowest in the group of highly industrialized countries. This pattern is in keeping with the theory that where industrialization and urbanization are far advanced, urban attitudes and standards are diffused to the countryside mainly through the extension of communication facilities and advances in education with the result that previous differences tend to disappear.

Unweighted averages of the "fertility ratios" for the three groups of countries show that, for both urban and rural areas, the ratios are lowest in the industrialized countries and highest in the agricultural countries. On the other hand, the average ratio for urban areas in agricultural countries is lower than that for rural areas in industrial countries.

The differences with respect to the countries in group III would be even greater if earlier data had been used. The contrasts are muffled by the effects of the post-war resurgence of birth rates. On the other hand, "depression" ratios are likely to exaggerate differences.

Since there is a high correlation between the degree of urbanization and the proportion of the labour force engaged in agriculture the countries included in group I have on the average, the lowest proportion of their population living in urban areas, and those in group III have, on the average, the highest percentage of urban population. It should be noted that some of the data included in the table are from censuses that are not very recent, and that urbanization and industrialization may have advanced markedly in these countries in recent years. For example, it is known that in the USSR great strides have been made in these directions since 1926, the date to which the figures in the table refer. The fact that the data presented in the table for some countries are considerably out-dated, however, is not a serious disadvantage, since the purpose is to compare differences in urban-rural fertility existing in countries at different stages of industrial development, rather than to describe current conditions in individual countries.

MORTALITY

The association between urbanization and mortality is not so clear cut and has not been so consistent as that between urbanization and fertility. When industrialization was accelerated in many European countries and in North America during the 19th century, congested conditions in the cities, poor sanitation and inadequate health services, along with the low income of the population, often resulted in death rates higher than those in the countryside. With improvements in living standards, however, and with the provision of much needed facilities and services in the cities, differences between urban and rural mortality were increasingly reduced.

It is of interest to investigate the manner in which urbanized countries differ from rural countries with respect to the level of general mortality, and also to see how the urban sections of a country differ from the rural areas.

The only measure of general mortality that is widely available is the crude death rate. The range in the level of this rate among the countries for which the data are reasonably accurate is very small and reflects very inadequately the significant differences in age-specific mortality that surely exist. The differences in age structure lend an upward bias to the rates of low mortality countries (or a downward bias to the rates of high mortality countries) when levels are being compared. In spite of these limitations, however, an association between low mortality and a high degree of urbanization does show up in the statistics.

Table G shows a distribution of 62 countries classified according to the level of the crude mortality rate in 1950 and according to the proportion of the population living in urban areas. These data indicate that death rates below 10 per 1,000 are more common among highly urban countries than among those predominantly rural. About half of the countries with 50 per cent or more of their population in urban areas, reported death rates at this low level. In

contrast, only one in seven of the countries less than 40 per cent urban report such low rates. One outstanding feature of the distribution is the large number of countries (36 out of 62) reporting death rates of 10 to 15 per 1,000. Included in this group are countries at all stages of urbanization. The main explanation for this concentration of rates in a single group is that some highly developed countries, because of the age structure of their populations, have crude death rates which exceed those for some of the comparatively under-developed areas. Thus, the aging populations of certain countries of western Europe produce crude death rates scarcely, if at all, lower than those for certain eastern countries, such as Ceylon and Japan, or those for a number of South American countries. Also important is the consideration that death rates for some countries are undoubtedly understated because of deficiencies in registration, even though data of known inaccuracy have been excluded.

TABLE G

Distribution of 62 countries with respect to the crude death rate in 1950 and the percentage urban at the last census

Crude death rate in 1950[a] (per 1,000)	All countries	Number of countries with specified percentage urban at last census: Under 20.0	20.0–29.9	30.0–39.9	40.0–49.9	50.0–59.9	60 or over
All classes.....	62	5	9	15	8	10	15
Under 10.0...	19	1	2	1	3	2	10
10.0–12.4....	23	1	3	7	4	4	4
12.5–14.9....	13	2	3	3	1	3	1
15.0–19.9....	5	1	1	2	–	1	–
20.0 or over..	2	–	–	2	–	–	–

[a] In 5 cases, rates refer to a year prior to 1950.

One other factor which should be kept in view when making comparisons of this type is the genuine divergence of some areas from "expected" patterns. Ceylon, for example, with a low percentage urban, has recently reduced mortality to approximately half its former level. Certain other areas, because of special conditions, combine a low death rate with a low level of urbanization. Examples are Bermuda, Alaska and Cyprus.

A comparison of national crude death rates and similar rates for major cities in 1949 gives no clear pattern, either for industrialized or for less urban countries. In one-third of the countries, crude death rates for the principal cities were lower than the national averages, in a slightly larger number of countries the city rates were higher than the national rates, and in the remainder the city and national rates were virtually the same. On the basis of these data no conclusion can be drawn as to whether mortality is higher in urban or in rural areas. It can be noted, however, that the relative magnitude of the differences in the rates for cities and for the nation were much smaller than was true of birth rates. Because of the important influence of age structure on the level of crude death rates, it would serve no useful purpose to describe and attempt to explain the differentials found within the various countries. An analysis of this type could be undertaken only if data on the age composition of the populations of individual cities were available and could be compared with those for the entire country.

Infant mortality

The infant mortality rate (deaths of children under 1 year of age per 1,000 live births occurring in the same year) is a much more sensitive measure of the association between mortality and urbanization than is the crude death rate. This is true even though the reporting of infant deaths may be less complete than that of other age groups. The chief advantage of infant mortality rates for the analysis undertaken here is that they are not affected, as are crude death rates, by differences in age composition. Furthermore, since infant deaths are largely preventable, the infant mortality rate is a useful indicator of general social and economic conditions.

In table H, 61 countries are distributed among broad classes according to the level of the infant mortality rate in 1950 and cross-classified according to the proportion of their populations in urban areas at the last census. A clear association is shown between a high degree of urbanization and low infant mortality rates. Thus, five-sixths of the countries which are at least 50 per cent urban recorded infant mortality rates of less than 50 per 1,000 live births. By way of contrast, two-thirds of the countries classified as less than 40 per cent urban had infant mortality rates of 75 or over.

TABLE H

Distribution of 61 countries with respect to the infant mortality rate in 1950 and the percentage urban at last census

Infant mortality rate in 1950[a] (per 1,000)	All countries	Number of countries with specified percentage urban at last census: Under 20.0	20.0–29.9	30.0–39.9	40.0–49.9	50.0–59.9	60 or over
All classes.....	61	5	11	14	7	10	14
Under 50.0...	19	1	1	2	–	5	10
50.0–74.9....	15	–	2	2	6	1	4
75.0–99.9....	17	3	6	5	1	2	–
100.0 or over.	10	1	2	5	–	2	–

[a] In 4 cases, rates refer to a year prior to 1950.

A comparison of infant mortality rates in the principal cities with national averages is also more meaningful than that of crude death rates. Rates for 1949 are available for 26 countries and their principal cities; of these, there were 16 in which the city rates were below those for the country as a whole. An indication of the differences, which are of much greater magnitude, on the average, than in the case of crude death rates, is given in the following table:

City rates less than 10 per cent below national average or about the same	City rates 10–19 per cent below national average	City rates 20 per cent or more below national average
England and Wales	Canada	Belgium
New Zealand	United States	Spain
France	Japan	Italy
Sweden	Austria	Norway
	Denmark	Switzerland
	Finland	
	Netherlands	
	Portugal	
	Yugoslavia	
	Australia	

In 7 countries the rates for cities were higher than those for the country. Included in this group are Mexico, Ceylon, the Republic of Ireland and Northern Ireland (where the differences were rather large), Scotland (where the difference was about 10 per cent), and Hawaii and the Federal Republic of Germany (where it was sufficiently small to be disregarded). The excess of urban infant mortality in countries that are now in the process of industrialization is not difficult to understand. Conditions in their large urban centres may resemble those in western cities at an earlier date, before many advances had been made in urban living conditions and in the availability of medical and health services. The somewhat higher city rates in a few of the industrial countries may be attributable to chance fluctuations or to other causes, but it should be noted that both city and national rates are quite low in these countries.

In examining similar data for an earlier period (1936–38), it is found that the majority of countries (13 out of 20) also show city rates that are lower than national rates. For a small number of countries the pattern of city-national differences varied markedly during the pre-war and post-war periods. In Ceylon, the excess of urban infant mortality noted in 1949 was not present during the late 1930's; instead, at that time rates were nearly the same for Colombo as for all Ceylon. The more rapid decline of mortality throughout the country than in Colombo after the war may result from the fact that the campaign against malaria which was begun in 1946 affected the villages and rural areas more than the cities. In contrast with Ceylon, Portugal showed a large excess of urban infant mortality in the late 1930's, but the relationship was reversed a decade later. In Sweden and Hawaii, the differentials in favour of the cities which existed in the pre-war period had disappeared by the late 1940's. The pattern of differences shown for the majority of countries did not deviate drastically from those shown for 1949, and no general trends are discernible during this period to indicate a more rapid reduction in urban infant mortality.

So far as long term trends are concerned, data are not available for a large number of countries, but trends in a few countries for which statistics are readily available may be illustrative. When first studied, infant mortality rates were found to be much higher in urban than in rural areas. In Sweden at the middle of the last century the rate was about 50 per cent higher in cities than in the rural areas. However, once improvements in health standards, housing facilities, and other social and economic conditions were introduced, the rate fell more rapidly in the cities than in the country. By 1920, the urban infant mortality rate no longer surpassed that in rural areas. A similar trend was shown in the United States.

Expectation of life

An effective measure of general mortality is the expectation of life at birth, but the difficulty here is that life tables are available for only a limited number of countries. A distribution of 29 countries for which data are available both on life expectancy at birth and on the proportion of the population living in urban areas is given in table I. The years of expectation of life refer to the male populations of the various countries. Of the 15 most urban countries (those with 50 per cent or more of their populations in urban areas), 13 showed life expectancies of 60 years or more. In only one of the predominantly rural countries (Switzerland) could male infants at birth be expected to live such a long life span, but for that country the urban population is so defined that it understates the percentage urban as compared with most other countries. In the other "rural" countries, average life expectancy ranged from 57 years in Cyprus to 32 years in Mauritius.

TABLE I

Distribution of 29 countries by the expectation of life at birth (male) and the percentage urban at the last census

Expectation of life at birth for males[a] (in years)	All countries	Number of countries by percentage urban at last census: Under 30	30.0–49.9	50.0 or over
All classes	29	5	9	15
Under 40	4	1	2	1
40.0–49.9	3	1	1	1
50.0–59.9	10	3	5	2
60.0 or more	12	–	1	11

[a] Data were obtained from recent life tables, most of them referring to periods since 1940.

Historical series, which are available for only a few countries, indicate that the difference in life expectancy at birth as between urban and rural areas has been decreasing. This is in keeping with the findings of the studies of urban-rural infant mortality differentials which have just been discussed. In the United States, life expectancy at birth was 10 years longer for rural than for urban white males in 1901. This difference, however, had declined to 7.8 years in 1910 and 2.6 years in 1939.[3] The same trend is also indicated by statistics for Switzerland as a whole and for Zurich, as well as for the urban and rural parts of Sweden.

So far as these countries are concerned, it may be said that urban mortality exceeds rural mortality, for the expectation of life at birth is greater in rural than in urban areas. Since infant mortality is generally higher in rural than in urban areas, it follows that mortality differentials at other ages favour the rural population. On the whole, the evidence is clear that urban-rural differences in mortality are of but minor importance in modern industrial society.

[3] Data for 1900 and 1910 from Glover, *United States Life Tables, 1890–1910*. United States, Bureau of the Census, Washington, 1921. Data for 1939 from United States National Office of Vital Statistics, *United States Abridged Life Tables, 1939: Urban and Rural by Regions, Color, and Sex*. Vital Statistics, Special Reports, Vol. 23. Selected studies, No. 15. Washington, June 1947.

CHAPTER II. *TECHNICAL NOTES ON THE STATISTICAL TABLES*

Unless otherwise noted, the statistics presented in this Yearbook relate to the present territory of the specified geographic units. Footnotes are given only to identify the ways in which the territory covered by the data differs from the present territory. If no note is given, it may be assumed that the data relate to the territory within present boundaries, even though they refer to a period of time when the geographic constitution of the area in question was different from the present one. There are a few exceptions to this rule where very minor recent changes have occurred. Such changes are noted in table 1 or table 2, but not in the later tables. Examples of such unnoted changes are the transfer of small Italian border areas to France in 1947, affecting a very small but unknown number of persons, and the transfer of Finnish territory to the U.S.S.R. in 1940 and later years, which did not affect the continuity of demographic data because the population was moved out of the ceded territory.

Wherever possible, the data relate to the present-in-area or *de facto* population rather than to the habitually resident or *de jure* population, except that, when the needed statistics are available, the present-in-area figure has been adjusted to include armed forces stationed outside the country in question and to exclude alien armed forces and enemy prisoners of war located in the country. Such adjustments are noted in the tables. The *de jure* count ordinarily includes armed forces abroad and excludes alien armed forces in the country. Consequently, figures noted in the tables as "*de jure*" may be assumed to do so unless otherwise indicated. The chief difference then between an adjusted or modified *de facto* figure and a *de jure* figure is that the former includes all civilians in the country at a stated time, without reference to legal or habitual residence, while the latter includes civilian residents abroad and excludes civilian non-residents in the country. Because of variations in the definition of "resident" the comparability of national *de jure* totals is somewhat less than that of national *de facto* totals. However, it should be added that, under ordinary circumstances, the difference between the two is relatively small.[4]

In preparing the tables for publication occasional disparities were found in the statistics dealing with different characteristics but relating to the same area at a given date. The data were corrected and reconciled wherever possible by consulting published sources or through correspondence with the governments concerned. There still remain a few unresolved differences. These are noted in the tables and the differences explained wherever possible.

For reasons of space and convenience, country names are generally given in their shortened form, provided such form is widely recognized and in common use. Thus, the Republic of the Philippines is listed as the "Philippines", the United States of Brazil as "Brazil", the Hashemite Kingdom of the Jordan as "Jordan" and the United Kingdom of Great Britain and Northern Ireland as the "United Kingdom".

[4] For a more detailed discussion of *de jure* and *de facto* concepts, see United Nations *Population Census Methods*, ST/SOA/Series A, Population Studies, No. 4, Lake Success, New York, 1949.

AREA AND TOTAL POPULATION

Table 1 presents data on the total population and area of all parts of the world. The results of the latest population census and midyear estimates for the years 1937, 1949, 1950 and 1951 are shown for each political or administrative unit for which official figures were available. In a few cases unofficial estimates are shown in order to obtain a more complete coverage and in order to give at least some idea of the magnitude of the population of every area. The midyear estimate is sometimes a mean of two successive year-end estimates rather than an estimate specifically prepared for 1 July.

The stub of table 1 has been revised to take account of the changes in area and political status that have occurred during the past year. Figures enclosed in parentheses refer to component parts of country totals shown immediately above them.

The area figures, given in square kilometres, relate to the total area of the specified geographic units, including inland waters as well as such uninhabited or uninhabitable stretches of land as may lie within their boundaries. Wholly uninhabited areas, such as the polar regions and a few small islands, are not listed in the table and are, of course, excluded from the statistics.

Density, or the number of persons per square kilometre of total area, is shown for all geographic units of 1,000 or more square kilometres.

In so far as possible, the figures presented in the census column are confined to the population actually enumerated. Available estimates for excluded groups and for underenumeration are shown in the footnotes. These data, in combination with the coded information in the column "Type of estimate," furnish the basis for a fairly precise evaluation of the estimates of total population presented in the next four columns of the table.

The classification of postwar estimates by types has been revised and modified for the present issue of the Yearbook. The new code is similar to the one used for the last issue but has been revised to give weight to the fact that many countries had censuses during 1950 and 1951, and also to eliminate from the code some of the less relevant factors heretofore taken into account. Thus, in the case of censuses, recency is the prime consideration if adjustments to current dates are based on vital statistics and migration data; both recency and frequency are taken into account if the method of adjustment is mathematical extrapolation.

As before, the code consists of two parts. The first part,

represented by a letter, indicates the nature of the base data, e.g., continuous population registers, census enumerations, non-censal counting methods other than continuous registers, and conjectural estimates.

The second part of the code, represented by a numeral, indicates the method utilized for adjusting the base data for other dates and, where the method is the "balancing equation" (i.e., adjustment by means of statistics of births, deaths and migration), the general quality of the data used in the adjustment. Where the base data on population size are supplied each year, as is generally the case with a continuous population register, no adjustment is required, and the second part of the code is shown as "0".

The general arrangement of letters and numerals follows a descending scale of reliability. The code "R0" indicates that the estimates were obtained directly from a continuous population register and that they may be regarded as of the first order of reliability. For present purposes a continuous population register is defined as a registration system which maintains an individual record for each person in the population, a record being added for each birth, a record being removed for each death, and provision being made for the transfer of records with changes of residence. In so far as a figure for the total population can be obtained directly from such records each year, the accuracy of estimates so obtained is relatively independent of the periodicity or recency of population censuses or of the compilation of birth and death statistics from another source. Generally speaking, continuous registers lead to estimates which are superior to those derived from censuses, whereas other non-censal counting methods lead to less reliable estimates.

Estimates based on census enumerations are coded "A", "B" or "C", according to the date of the last census, as specified in the note at the end of table 1. No qualitative distinction among censuses has been attempted, but it should be understood that not all censuses are of comparable accuracy.

Estimates based on non-censal counts or partial censuses are coded "D". This category covers a fairly wide range of types, including ration registrations, tax lists, hut counts, partial enumerations and group enumerations such as are made in a number of African areas where the household, tribe or village serves as the unit for counting. The accuracy of these counts varies considerably, but as a group they may be regarded as yielding results inferior to those generally obtained by the census method of individual enumeration. In the case of annual counts (coded "D0") the yearly repetition of the operation is likely to lead to improved accuracy.

Estimates based on conjectures or guesses as to population size made at some time in the past are coded "E". Such estimates should be regarded merely as rough indications of probable population size.

The numerical part of the code distinguishes three types of time adjustment. The first type, adjustment on the basis of statistics of births, deaths and migration, is coded "1" if the data are held by official and other reliable sources to be substantially accurate, "2" if the components of natural increases are substantially adequate but the adjustment for migration either is not made or is based on inadequate information, "3" if the birth and death data are of unknown reliability and "4" if they are known to be deficient. In the case of "3" or "4" the quality of the migration data is disregarded.

The second type, mathematical interpolation or extrapolation of two or more population counts is, on the whole, an inferior method as compared with the first type, except in cases where vital statistics or migration data are deficient. The type of curve selected and the length of the intercensal or postcensal interval also have some bearing on the accuracy of the estimates obtained. Since the availability of more than two census counts gives more information on past trends in population growth and more latitude in the choice of curves, a distinction is made between countries having had at least three censuses since 1900 (coded "5") and those having had less than three (coded "6").

The third type of adjustment, an assumed rate of increase not derived by mathematical interpolation or extrapolation, is coded "7". Estimates obtained in this way may contain large errors, especially if the process is continued over a long period of time. However, this is a method that, in general, is applied only in cases where neither the base data nor available information on population change permit the use of a more reliable method.

An estimate held constant at the value for the base date (coded "8") is usually of the lowest order of reliability. It often represents lack of information both as to population size and as to rates of change.

The various combinations of letters and numerals do not lend themselves to a precise gradation from the most reliable to the least reliable. This is so not only because of the factors mentioned in the preceding paragraphs, but also because a given set of estimates may have a favorable position with respect to one part of the code and a less favorable position with respect to the other part. It is difficult, if not impossible, to rank such cases on a reliability scale. However, it may be stated with some certainty that combinations of "R", "A" and "B" with "0", "1" and "2" indicate a relatively high level of reliability, that combinations of letters and numerals at the lower end of the scale indicate a low level of reliability and that other combinations represent a rather wide variation in levels of reliability.

The codes refer to the series of estimates for the years 1949, 1950 and 1951, but not necessarily to every estimate in the series. Where a census figure is given instead of a midyear estimate the code does not apply. These cases can be identified in the table itself by reference to the census column. Otherwise, the code applies at least to the latest estimate shown. If the method for the other estimates differs and has been ascertained, the appropriate code is given in a footnote. In cases where the method could not be definitely ascertained for all the estimates shown, it is probably safe to assume that the classification given applies throughout the series, for countries are generally consistent about the methods used in successive years. Consequently, the relatively few instances in which the method is known for one or two years, but not for all years, are not identified in the table.

Table 1A presents estimates of world population by continental divisions and regions at decennial intervals 1920 to 1950 and for 1951, together with data on the area in square kilometres and, for 1951 only, the number of persons per square kilometre.

In view of the quite considerable amount of new information made available as a result of the 1950–1951 census programme, and in view of the accumulation of various other types of information since estimates for the period beginning in 1920 were last prepared (see Chapter II of the *Demographic Yearbook 1949–50*) it seemed appropriate to revise the entire series for the present issue of the Yearbook.

Because of the uncertainty of knowledge with respect to many segments of the world's population, the estimates are shown as ranges within which the actual numbers probably fall. For the convenience of users of the data, the mid-values of the ranges are also shown. The relative spread of the ranges above and below the mid-values varies in accordance with carefully developed estimates of the accuracy of the base data. The absolute range in continental and world totals is in each case less than the difference between the sums of the minimum and maximum estimates of the components for the reason that it may be assumed that the errors of estimate in the components tend to compensate one another.

The regional, continental and world totals for the area in square kilometres were obtained by summing the figures for individual countries shown in table 1; they therefore include inland waters but exclude certain polar regions and a few small uninhabited inlands. The differences between the figures shown in table 1A of this volume and those shown in the corresponding table of the last issue of the Yearbook are relatively small and may be assumed to issue mainly from remeasurement and improved estimates, though in a few cases actual changes in land surface have been effected through land recovery and construction.

The regions have been delineated in terms of present *de facto* boundaries and all retrospective figures, having been adjusted for boundary changes, refer to constant areas. The 13 regions for which data are shown are constituted as follows:

1. Northern Africa: Spanish West Africa, Spanish Possessions in North Africa, Morocco, Tangier, Algeria, Tunisia, Libya, Egypt, the Sudan, Eritrea, Ethiopia, the Somalilands.
2. Tropical and Southern Africa: the remainder of Africa.
3. Northern America: Alaska, Canada, United States, St. Pierre and Miquelon, Greenland.
4. Middle America: the remainder of North America including the Caribbean.
5. South America: the entire continent.
6. Southwest Asia: Turkey, Iran, Iraq, Syria, Lebanon, Israel, Jordan, Cyprus, the Arabian Peninsula.
7. South Central Asia: Afghanistan, Pakistan, India, Nepal, Bhutan, Ceylon, Maldive Islands.
8. Southeast Asia: Burma, Thailand, Indochina, Malayan Peninsula, Philippines, Indonesia, remaining islands south of the mainland.
9. East Asia: the remainder of Asia, except the Asiatic part of the USSR.
10. Northern and Western Europe: Scandinavian countries (including Finland and Iceland), United Kingdom, Republic of Ireland, Channel Islands, Isle of Man, Benelux countries, France.
11. Central Europe: Germany, the Saar, Switzerland, Austria, Liechtenstein, Czechoslovakia, Poland, Hungary.
12. Southern Europe: the remainder of Europe, except the European parts of the USSR and Turkey.
13. Oceania.

Table 2 presents, for countries having had one or more censuses since 1850, the dates of such enumerations, the total population enumerated at each census and the corresponding area in square kilometres. (Data for the period 1850–1899 are included for the first time in this issue of the Yearbook.) As in table 1, estimates for excluded groups or underenumeration are noted in so far as they are known.

Where the area and population at successive censuses were regarded as sufficiently comparable, the average annual percentage rate of change computed by the compound interest formula, is shown. The formula is as follows:

$$P_1 = P_0(1+r)^t, \text{ where}$$

P_0 is the population at the beginning of the period,

P_1 is the population at the end of the period,

t is the number of years intervening, and

r is the annual rate of change.

Unusually high rates of increase or decrease are explained in footnotes wherever the explanation could be determined. However, a number of extreme rates remain without annotation. Some of these are no doubt largely attributable to differences in completeness of enumeration.

The footnotes to this table give a fairly complete account of the territorial changes that occurred during the periods covered by the statistics. Since territorial footnotes in the later tables are generally given in briefer form, it will sometimes be necessary to refer to table 2 (and, in some cases, to table 1) to obtain information as to the size of the area and the approximate number of persons affected by the changes. The information given is more complete for censuses taken since 1900 than for those taken in earlier years.

Table 3 gives estimates of total population for the period 1920 to 1951, at quinquennial intervals for 1920–1935 and at annual intervals for 1937–1951. Unless otherwise indicated, they refer to the middle of the specified calendar year. In cases where official estimates were available only for 31 December the arithmetic mean of two consecutive end-of-year estimates was computed and is presented in this table as the midyear estimate. In previous issues of the Yearbook estimates for 1 July were distinguished from means of end-year or of monthly or quarterly estimates by notations shown in the table. This distinction is not made in the present table on the assumption that the difference involved is negligible. In a few cases, where official estimates are regularly prepared for a date other than 1 July or 31 December, the official figures are given in the table with a note indicating the date to which they refer. In years for which the results of a current enumeration were available the census figure has sometimes been preferred to a midyear estimate, regardless of the census date, if the two figures appeared not to be in sufficient agreement. Census counts are shown in italics.

In a number of cases where the results of censuses taken in 1950 or 1951 are only recently available or are still in a preliminary stage, intercensal estimates have not yet been revised and brought into agreement with the new population counts. In some of these series, the need for revision is obvious; in others, only minor fluctuations are implied by the unrevised data. Series which show an irregularity of this type are marked with a dagger (†).

AGE AND SEX COMPOSITION

Statistics of the population classified by 5-year age groups and sex are presented in *table 4*. This table is supplementary to the ones presented in the last two issues of the Yearbook since only new data or data not before presented are shown.

Unless otherwise noted, the data relate to age in completed years (or age at last birthday).

Certain irregularities appear in the age-sex data of many countries. These include: (1) underenumeration of infants and young children, (2) heaping at ages ending in 0 and 5, (3) a preference for even ages over odd ages, (4) unexpectedly large differences between the numbers of males and females at certain ages and (5) unaccountably large differences between the numbers in successive or adjacent age groups. Some of these irregularities are obscured or eliminated when the data are combined into 5-year age groups, but the underenumeration of young children, the aberrations in the sex ratio and some of the fluctuations in numbers generally are still apparent.

Comparison between successive censuses of statistics for identical age-sex cohorts as well as study of the age-sex composition in each census indicates these and other inconsistencies, some of which are characteristic of even the most "modern" censuses. Examination of the data on age and sex presented in this and earlier issues of the Yearbook has shown that in some cases the statistics are particularly faulty in these respects.

During the past year, a test of the general accuracy of census statistics of the population classified by age and sex has been developed. The validity of this test rests upon the knowledge that, except where abnormal conditions have obtained, sharp fluctuations in numbers among successive 5-year age groups or sharp fluctuations in the sex ratios are indicative of inaccuracies in age reporting.

The two major difficulties of applying the test lie in the determination of limits of tolerance for such fluctuations and in the incompleteness of available knowledge concerning the existence of abnormal conditions in the history of the populations under analysis. Because of these considerations, the age-sex distributions tested have been grouped in broad categories with a liberal allowance for fluctuations attributable to chance and to other deviations from expected patterns. In cases where unusual circumstances were known to have been operative (e.g., depletions of males in certain age groups because of war casualties or distortions resulting from international migration selective as to age or sex) the affected age groups have been omitted from the computations.

The scores were obtained in the following manner:

1. Age ratios were computed separately for each sex by dividing each 5-year age group between the ages of 5 and 70 by the arithmetic average of the two adjacent 5-year groups. Percentage deviations from a ratio of one were summed algebraically and averaged, the results giving an age ratio score for each sex.
2. Sex ratios (i.e., the number of males per 100 females) were computed for each 5-year age group between the ages of 0 and 70, and the first differences were obtained. The mean of these differences (without regard to sign) is the sex ratio score.
3. Age ratio and sex ratio scores were combined, by addition, to obtain a total score for the given age distribution, the sex ratio score being given a weight of 3.

Certain adjustments in scoring were made where part of an age distribution was given in 10-year age groups. In the case of small populations, allowance was made for the chance fluctuations of small numbers. Distributions that totalled less than 5,000 were not scored.

Computations for a large number of age distributions with a wide variation as to population types yielded a tentative classification, as follows:

		Score
I.	Data subject to minor, or only moderate, fluctuations	under 20
II.	Data subject to relatively severe fluctuations	20–39.9
III.	Data subject to extreme or markedly severe fluctuations	40 or more

On the basis of this test, the countries for which data are shown in this Yearbook group themselves as follows:

I.	Australia, 1951	New Zealand ex. Maoris, 1950
	Cyprus, 1950	Northern Ireland, 1951
	Denmark, 1951	Norway, 1949 and 1950
	England and Wales, 1951	Ryukyu Islands, 1950
	Federal Republic of Germany, 1950	Scotland, 1951
	France, 1950	South-West Africa: Europeans, 1946
	Gibraltar, 1951	Sweden, 1949 and 1950
	Iceland, 1950	Switzerland, 1951
	Japan, 1950	Yugoslavia, 1948 and 1951
	Netherlands, 1950	
II.	Austria, 1950[5]	New Zealand: Maoris, 1950
	China: Taiwan, 1950	North Borneo, 1951
	Cook Islands, 1950	Scotland, 1951[5]
	Costa Rica, 1950	Trinidad and Tobago, 1950
	Fiji Islands, 1950	Union of South Africa, 1946
	Honduras, 1950	United States, 1950[5]
	Macau, 1950	Virgin Islands [U.S.], 1950
III.	American Samoa, 1950	Portuguese Guinea, 1950
	Egypt, 1947	Western Samoa, 1950
	Philippines, 1948	Zanzibar and Pemba, 1948

For the remainder, the test was found inapplicable. In some cases, the age detail given was not sufficient to permit application of the test; in others, fluctuations attributable to highly irregular demographic development (e.g., Israel 1951) rendered the test invalid.

For a more detailed account of the theoretical considerations and procedures of this method of testing age-accuracy, the reader is referred to an article appearing in the second issue of the *Population Bulletin*, published by the Population Division of the Department of Social Affairs (Document ST/SOA/Ser.N/2.). This report gives the results of the accuracy test for the census age distributions published in the 1949–50 and 1951 issues of the Demographic Yearbook.

GEOGRAPHIC DISTRIBUTION

Statistics relating to the geographic distribution of population and to urban and rural residence are presented in tables 5 to 8. The recent statistics presented in these tables were derived, in large part, from the 1950 and 1951 censuses of

[5] Classification is based on preliminary data obtained from a sample of census results. When allowance is made for size of sample, the distribution falls in group I.

population and represent the most comprehensive compilation of such data so far attempted.

Table 5 presents data derived mainly from recent censuses for the major civil divisions of 139 countries. For 69 countries the figures refer to a date in 1950 or later; for most of the remainder the reference date is no earlier than 1945.

Both the administrative significance and the average size of major civil divisions vary greatly among the world's countries and territories. Nevertheless, the data presented in this table provide useful information on general patterns of distribution within national and territorial boundaries.

Since the names of individual major civil divisions usually do not have English or French equivalents, it was decided to list all names in the original language, or an acceptable transliteration thereof, giving English or French forms in addition only where the name in the original language was radically different and therefore likely to be unfamiliar to the average reader of English or French. Some exceptions to this general rule were made where countries had supplied English or French equivalents in official documents. All titles, footnotes, country names and, in so far as possible, the general term applied to major civil divisions (as provinces, states, districts, departments, etc.) are given in both English and French. In some cases, the general term for major civil divisions is given also in the original language, set in parentheses after the English and French versions of the term.

In some instances, the data presented in the table refer, not to civil divisions, but to geographic divisions which have no administrative significance. This is true of countries that have no civil divisions or that furnished data for geographic units judged to be more relevant to demographic purposes than civil divisions (e.g., the separate islands of an island group).

The divisions are listed in the order commonly used by the individual country, in some cases alphabetical, in others geographic or regional. When a regional listing is given, the regional designations are also given wherever they could be ascertained.

Unless otherwise noted the data apply to the divisions of the country as presently constituted.

URBAN AND RURAL POPULATION

Statistics of the urban and rural population and of large cities are presented in tables 6, 7 and 8. In spite of their limited comparability, these data furnish considerable information concerning the process of urbanization throughout the world during the past half-century. Most of the statistics shown were derived from census enumerations. The few instances where estimates are used have been identified by inserting "Est." before the reference date.

Table 6 gives statistics of the urban and rural population, classified by sex, according to censuses taken since 1900. Data are shown for 101 countries and territories. This table is an expansion of a similar table, presented in the 1948 issue of the Yearbook, which gave data from only one census for about 60 countries.

One of the most difficult problems in presenting internationally comparable demographic data is that of obtaining urban and rural classifications of the population. The designation of areas as urban or rural is so closely bound up with historical, political, cultural and administrative considerations that the process of developing uniform definitions and procedures moves very slowly.

In the tables of this volume dealing with urban and rural population and with the population by size of locality or agglomeration, the figures are presented as transmitted by the governments without any attempt to achieve greater comparability than already exists. In spite of the limitations to comparability, these data will be useful for many purposes. There are types of analysis and comparison that can be made without requiring complete uniformity with respect to the basis of classification. The limitations of the figures, however, should be kept in mind.

Because the distinction between urban and rural areas is made in so many different ways, the definitions have been included in the table itself. They are shown in the right-hand column, opposite the statistics to which they apply. The definition given applies only to the urban component of the population; it is understood that the remainder of the population is rural, any exceptions to this being indicated in footnotes to the data. The definitions are necessarily brief and where the classification as urban or rural involves administrative divisions, they are often given in the terminology of the particular country. As a result of variations in terminology, it may appear that differences between countries are greater than they actually are. On the other hand, similar or identical terms (e.g., "town", "village", "district") as used in different countries may have quite different meanings.[6]

Because there is no point in the continuum from large agglomerations to small clusters or scattered dwellings where urbanity disappears and rurality begins, the division between urban and rural areas is necessarily arbitrary. For the same reason, a standard definition for international adoption has not been attempted. Instead, it has been recommended by the Population Commission of the United Nations that countries obtain "the aggregate population of all identifiable agglomerations or clusters of population, classified by size and other characteristics so that the results may be used as far as possible to improve the international comparability of existing data on this subject."[7] The Commission urged that countries not finding it feasible to tabulate these data in the 9 size groups suggested distinguish at least the following 3 broad size groups:

1) Agglomerations of 10,000 or more inhabitants.
2) Agglomerations of 2,000 to 9,999 inhabitants.
3) Agglomerations of less than 2,000 inhabitants, together with the population not in identifiable clusters or agglomerations.

Many countries have not yet found it possible to compile data for agglomerations as such. Meanwhile, a better understanding of the various concepts of "urban" and "rural" is made possible by an examination of the composition of the population in terms of the number, size and types of localities for which data are obtained and which often constitute the units classified as urban or rural.

Table 7 presents data on localities or agglomerations classified by number of inhabitants. The number of places in each size class and the aggregate population, by sex, are given. Statistics are shown for 80 countries, representing a sub-

[6] For a more extended treatment of problems and practices in urban and rural classification, see *Urban and Rural Data in Recent Censuses*, Studies of Census Methods, No. 8, United Nations, N. Y., 1950.

[7] Report of the Fourth Session of the Population Commission, United Nations document E/1313. Lake Success, 21 April 1949, page 38.

stantial increase in coverage as compared with a similar table published in the 1948 issue of the Yearbook.

For this table, it was the intention to present distributions of the population in agglomerations (i.e., agglomerations in the demographic sense) without regard to fixed boundaries or administrative functions. However, many countries tabulate census data only for areas with some administrative significance. Consequently, there is considerable variation in the degree to which the units classified conform to the actual limits of existing agglomerations.

The units for which data are given in table 7 fall into three general types. These are identified in the second column of the table by the letters "a", "b" and "c", which have the following meanings:

a—Agglomerations or clusters of population without regard to official boundaries or administrative functions. Countries using this type of classification often do not identify agglomerations of every size, but only those above a stated minimum, e.g., places of 200 or more inhabitants, or places of 1,000 or more inhabitants.

b—Localities having fixed boundaries and an administratively recognized "town" status which is usually characterized by some form of local government, operating under a charter or under terms of incorporation. Such localities have various designations. Among the most frequent are: "cities", "towns", "boroughs", "urban districts" and "municipalities". Sometimes they are districts which include a central agglomeration and the surrounding territory that is administered from the central place; sometimes they are separate cities, wholly urban in character, with "city limits" which may fall inside the edges of the agglomeration. The aggregate of these localities often comprises the urban population as defined by the particular country.

c—Minor civil divisions (often the smallest administrative divisions) which have fixed boundaries and which together comprise the entire territory of the given country. Such units do not necessarily have local government or town status, though some of them, usually those with large populations, may be in this category. Classifications of this type are the most difficult to evaluate with respect to their conformity to agglomerations or clusters. In most countries, they conform in a general way so far as relatively large agglomerations are concerned, but medium-sized and small clusters are likely to be obscured by the adherence to fixed territorial units. In a number of countries which give this type of classification, all such units above a stated population are assigned to the urban population.

In general, the units classified by size in table 7 are also the units classified into urban and rural categories in table 6. Comparison of the figures in the two tables along with an examination of the definitions in table 6 and the type-of-locality code in table 7 will indicate where this is true and will throw considerable light on the comparability of the data from the international point of view.

Table 8 presents data for cities of 100,000 or more inhabitants and for national capitals or seats of government. Data are shown for 160 countries and territories. Of these, 96 report one or more cities of 100,000 or more inhabitants.

Special effort was made to include every city that, on the basis of official information, falls in this size class. Figures are shown for about 900 cities. The coverage is not quite complete, partly because available information for some countries is considerably out of date and partly because, in a few cases, no information at all is available. Thus, the data for the USSR, which refer to 1939, are no doubt markedly incomplete. Information on the cities of China is both uncertain and out of date. The city of Amman, capital of the Hashemite Kingdom of the Jordan is believed to have a population of more than 100,000, but an official estimate is not available. It is quite possible that Katmandu (Nepal), Mecca (Saudi Arabia) and several other cities of southern and western Asia are actually of that size. Perhaps 25 or more cities might be added to the table if recent data were available from all countries.

Since the way in which cities are delimited differs from country to country, it cannot be ascertained just what additions or deletions might be necessary in order to form a list of cities defined and delimited in accordance with a uniform set of criteria. These considerations apply mainly with respect to cities close to the borderline, i.e., just over or just under 100,000 inhabitants.

In order to minimize the limitations to comparability arising from this source, figures are given, not only for the city proper, but also, wherever possible, for the "urban agglomeration" which includes the suburban fringe or the thickly settled territory lying outside of, but adjacent to, the official boundaries. This distinction is not always applicable since in some cases (e.g., the "shi" of Japan) the "city proper" is an administrative division composed of a major agglomeration and adjoining territory, which may be distinctly rural in character and which may contain other quite separate agglomerations.

In this table, city names have been treated in the same way as the names of major civil divisions in table 5. The reader of English or French should have no difficulty in recognizing the names that are shown in the original language or in a transliteration thereof.

VITAL STATISTICS

Statistics relating to births, deaths, stillbirths, marriages and divorces are presented in tables 9 to 25. These data, being based on registration records, vary widely in coverage and completeness. In some areas registration is not compulsory; in others it is compulsory for only a part of the population (e.g., "Europeans" in certain African territories). Some countries have developed "registration areas" which comprise only a part of the country, the remainder being excluded for reasons of inaccessibility or because of economic and cultural considerations that make regular registration a practical impossibility. Whenever the area covered by registration is less than the entire country it is noted in the tables.

In so far as possible, the data presented in these tables refer to events occurring during the specified year rather than to events registered during the year. However, a considerable number of countries tabulate their statistics by date of registration, including delayed registrations in the statistics for the year when they were reported rather than in those for the year when the births, deaths, marriages or divorces occurred. The lag is normally less than a month in countries with efficient registration systems and the effect on annual totals is negligible; but in some areas a lag of as much as two years is not uncommon. Where numbers are changing significantly from year to year or where there is an appreciable variation in the time elapsed between occurrence and registration, the results may be misleading as to the number of vital events that actually occurred during the

specified year. This consideration is particularly important in relation to statistics of births. Deaths and marriages are ordinarily more promptly reported.

Countries for which the data are known to be on a date-of-occurrence basis are:

America, North:
- Alaska [U.S.]
- Canada
- Canal Zone [U.S.]
- Dominican Republic (births)
- Panama (beginning 1943)
- Puerto Rico [U.S.]
- United States
- Virgin Islands [U.S.]

America, South:
- Chile (births, beginning 1947)

Asia:
- Cyprus [U.K.]
- India (post-war years)
- Japan (births and deaths)

Europe:
- Austria
- Belgium
- Bulgaria
- Czechoslovakia

Europe (continued):
- Denmark
- Finland
- France
- Hungary
- Iceland
- Italy
- Luxembourg
- Netherlands
- Norway
- Poland
- Portugal
- Romania
- Spain
- Sweden
- Switzerland
- *United Kingdom:*
  - England & Wales (beginning 1939)
- Yugoslavia

Oceania:
- Guam [U.S.]
- Hawaii [U.S.]

Countries for which the data are on a date-of-registration basis are:

Africa:
- Egypt
- Gold Coast [U.K.]
- Southern Rhodesia [U.K.]
- South-West Africa
- Spanish Guinea
- Union of South Africa

America, North:
- Barbados [U.K.]
- Bermuda [U.K.]
- British Honduras
- Costa Rica
- Cuba
- Dominican Republic (deaths)
- El Salvador
- Guatemala
- Honduras
- Jamaica [U.K.]
- Leeward Islands [U.K.]
- Mexico
- Nicaragua
- Panama (before 1943)
- Trinidad and Tobago [U.K.]

America, South:
- Argentina
- British Guiana
- Chile (except births, beginning 1947)
- Colombia
- Ecuador
- Paraguay
- Peru
- Uruguay
- Venezuela

Asia:
- British North Borneo
- Ceylon
- Hong Kong [U.K.]
- Israel
- Japan (marriages, divorces)
- Lebanon
- Syria
- Thailand

Europe:
- Germany
- Greece (births)
- Ireland, Republic of
- *United Kingdom:*
  - England & Wales (before 1939)
  - Northern Ireland
  - Scotland

Oceania:
- Australia
- Cook Islands [N.Z.]
- Fiji Islands [U.K.]
- New Guinea [Aust.]
- New Zealand
- Norfolk Island [Aust.]
- Western Samoa [N.Z.]

Information is not available for all the areas shown in the tables, but it seems probable that in most such cases the data are on a date-of-registration basis. Where the areas involved are non-self-governing it is likely that the procedures followed by the administering countries are also followed in the dependencies.

Some countries furnish preliminary statistics on a date-of-registration basis and final statistics on a date-of-occurrence basis. Where registration is prompt the difference between the two figures for a given period is negligible. In a few cases the statistics given in one table differ from those given in another because one set refers to date of occurrence and the other to date of registration.

The questionnaires submitted by the United Nations to the national statistical offices for obtaining the data presented in these tables included enquiries as to the completeness and accuracy of the vital statistics returned. On the basis of the replies to these enquiries, supplemented by the results of a search of relevant official publications, it has been possible to classify national data into three broad categories: (1) those stated to represent a complete, or virtually complete, coverage of the events occurring each year; (2) those stated to represent an incomplete coverage or to be subject to considerable irregularity of registration; and (3) those concerning which no information is available.

The results of this classification have been incorporated into the tables giving basic vital data in the form of a code which occupies the first column of the table. These "basic" tables are the ones presenting total numbers and crude rates for live births, deaths, marriages and divorces, and the tables presenting data on infant mortality. The code is consistently applicable only to recent or current data. Many of the series are considerably less reliable in the early years than the code implies. On the other hand, in a considerable number of cases, the statistics maintain a high degree of accuracy throughout the period covered. Information on the quality of the statistics is lacking for a considerable number of areas, but it is safe to assume that for most of these the reliability is open to serious question. The symbol "..." appearing in the code column should therefore be taken, in general, as a warning that the accompanying data must be approached with caution. An examination of the computed or implied rates for these areas will indicate the cases for which a presumption of incompleteness is probably justified. However, this applies only with respect to areas where the data are markedly deficient. It should be remembered that our knowledge of "normal" or "reasonable" levels of fertility, mortality and nuptiality is extremely scanty for many parts of the world and that borderline cases, which are the most difficult to appraise, are frequent.

The way in which the classification with respect to reliability was made precluded the possibility of applying objective and uniform criteria. In many cases, the basis for the country's own evaluation of the data was not given. Nevertheless, it was felt that under the circumstances national statistical offices were in the best position to judge the quality of their data and that even the very broad categories that could be established would be useful in furnishing some indication of the validity of the statistics presented in this Yearbook. It is hoped that, in the future, further progress can be made toward a more uniform, objective and detailed appraisal of these data.

In the rate tables the reliability code relates specifically to the vital statistics and not to the population base. However, the validity of the two components of the rate is inter-

related, particularly where vital statistics have been utilized in the preparation of the population estimates. A fuller evaluation of the rates is possible by reference to the coded information on population estimates presented in table 1.

In the tables dealing with vital statistics, other than those for which a code is provided, information on completeness and reliability is given in footnotes wherever the data are known to be deficient or in some other way defective.

Improvement over the years in the coverage of vital events through registration is a limiting factor to comparability in time. Such improvement tends to mask actual trends in the incidence of birth, death or marriage. For example, a steadily rising trend in crude birth or crude death rates over the period covered by the data shown in this Yearbook is almost certain to indicate improvement in coverage rather than a rise in fertility or mortality. Rising stillbirth ratios are also likely to indicate improved registration. Furthermore, temporary measures, such as the removal of registration fees in order to encourage registration, may cause the numbers to rise sharply in certain years. Where tabulations include delayed registrations, the fluctuations are particularly violent. When factors of this type are known to be operating, they are noted in the tables.

Another source of variation in the statistics of births and deaths lies in the definition of births, deaths and stillbirths. Almost universally births and deaths are so defined as to exclude stillbirths. But variation in the definition of stillbirths results in some variation in the definition of live births and deaths. From the viewpoint of the accuracy and comparability of stillbirth statistics, it is necessary to establish a uniform and definite criterion differentiating between stillbirths and other products of human gestation which have not yet reached the stage of development justifying their inclusion as stillbirths. However, from the viewpoint of accuracy and comparability of live birth and death statistics it is more important to establish a uniform and definite criterion differentiating between stillbirths and live births. Variations in registration procedure may have an important effect in this regard. The legal time allowed for registration of a live birth varies from twenty-four hours to one year or more. Infants who die shortly after birth are therefore sometimes omitted from the birth registrations, and because the deaths were almost immediate, they also fail to be recorded as deaths.

In several countries, the definition of a stillbirth for statistical purposes is broadened to include those infants, born alive, who die before registration of birth. These births of infants dying before registration are therefore excluded from the live birth statistics and their deaths from the death statistics. As a result, stillbirth ratios are exaggerated and general birth and death rates are understated to some degree. The infant mortality rate is also affected, for, although both the components of the rate are deficient by the same absolute amount, the rate nevertheless tends to understate actual mortality because the deficiency is proportionately greater in relation to the number of infant deaths than in relation to the number of births.

Problems of comparability stemming from these sources will be lessened as international standards of definition and classification are developed. Some progress has already been made in the work of the Expert Committee on Health Statistics of the World Health Organization which has recommended uniform procedures for adoption by the various countries.

As the information given in the code columns and in the footnotes makes clear, some of the material presented in the tables is useful, not as a measure of actual levels and changes, but rather as an indication of where registration systems are in effect and as a record of progress toward a more complete registration of vital events. The coverage for Africa is particularly spotty, being largely confined to data on the "European" population with, as a rule, only a few partial statistics for the indigenous segments. Similarly, the coverage is uneven and the statistics incomplete for much of Asia and for parts of Latin America.

For the computation of the annual rates shown in various tables, the midyear population was taken as a base whenever available. Otherwise, averages of year-end estimates or figures for other dates within the year were taken. The relatively few cases in which the rate is based on other than the midyear population are not always noted in the tables if the effect on the rates is regarded as negligible. In so far as possible, the vital data relate to the *de facto* population and rates are based on the *de facto* population. The population base does not in all cases agree precisely with the vital statistics as to the inclusion or exclusion of certain groups (armed forces, prisoners of war, residents abroad etc.). These minor variations probably have little effect on the rates, except for certain areas during the war. Rates are not shown where the numbers involved are so small that the rates for the series as a whole are subject to severe chance fluctuations or where known differences between the coverage of vital data and the coverage of population data are believed sufficient to invalidate the rates. Except as otherwise noted all rates were computed in the Statistical Office of the United Nations from official statistics.

BIRTH STATISTICS

Natality statistics are presented in tables 9 to 12. Unless otherwise noted, stillbirths are excluded, illegitimate births are included and each member of a multiple birth is counted separately.

Table 9 gives the number of births reported, by calendar years, for the period 1936 to 1951. *Table 10* presents crude birth rates for the period 1920 to 1951. Five-year weighted averages are given for the period 1920–1934 and annual rates for the period 1934–1951. The geographic coverage of this table is somewhat less than that of the preceding table because, in a considerable number of cases, appropriate population estimates for the computation of rates were not available. The crude rate is the number of births per 1,000 persons in the midyear population or, in a minor number of cases, the population at some other date during the year. In general, the population totals on which the rates are based are those presented in table 3. Some exceptions occur when rates are shown for only a part of the population or when the years for which data can be presented are only those years already covered in table 1.

Crude birth rates are a measure of gross additions to the population through natality, but, because of differences between countries in the age and sex composition of the population, these rates do not reflect differences in the frequency of births among men and women of child-bearing age very precisely. They give only a general idea of trends over time and of differences between countries in levels of fertility.

Table 11 presents birth rates specific for age of mother. These data refer to the period 1936–1950 and were derived

from statistics of births classified by age of mother and statistics of the female population classified by age. For these computations, births to mothers of unknown age were distributed proportionately among births to mothers of known age. The rate is the number of live births to mothers in a specified group (adjusted to include the unknown) per 1,000 women of that age group. Population of unknown age does not enter into the computation, as the birth rate for "all ages" shown in this table is an age-limited rate, including births at all ages, but based on the female population 10 to 49 years old. The rates for the initial and terminal groups are based on the population 10 to 14 and 45 to 49 respectively, since only a negligible fraction of all births occur among women under 10 or over 50 years of age.

The totals on which the rates are based do not always agree with the totals shown in table 9, chiefly because of differences in the basis of tabulation. These differences have some bearing on the comparability of the data. For example, certain countries tabulate only legitimate births by age of mother. Where illegitimate births are relatively numerous, the data cannot be taken as representative. Similarly, the distribution of births by age of mother for a few countries is confined to infants born alive who did not die before registration, whereas the totals in table 9 include those who died before registration. Again, the figures given by age in certain instances refer to deliveries or confinements rather than to births, in some cases confinements resulting in live births only, in others confinements resulting in live-born or stillborn offspring.

Table 12 presents birth rates by order of birth, or parity, for the period 1936 to 1950. The rate is the number of births of each birth order per 1,000 women aged 10 to 49 years. The rate for all birth orders combined is therefore the same as that shown in the preceding table for all ages combined, except where the data are affected by differences in coverage. Such differences are explained in the table notes. Orders from the first to the ninth are shown separately; the tenth and higher are grouped together.

As in the preceding table, comparability of these data is limited by differences in treatment of illegitimate births, multiple births and stillbirths. The principal limiting factor, however, is that involved in the method used for establishing birth order. Some countries base the calculation on the number of previous live births, others on the number of live births and stillbirths or on the number of confinements (sometimes including confinements resulting in stillbirths). In certain countries parity is calculated on the basis of previous legitimate births only, and in some instances on the basis of only those legitimate births that occurred during the existing marriage of the mother. Whenever such limitations are known, they are stated in footnotes to the table.

STILLBIRTH STATISTICS

Table 13 and *table 14* present statistics of stillbirths. These data are subject to severe limitations as regards completeness of coverage. Areas that are known to have generally deficient or irregular vital registration are indicated in footnotes, but it should be understood that many countries with relatively adequate statistics of live births and deaths may have quite inadequate stillbirth statistics. It would appear that even with a highly efficient registration system a considerably greater proportion of stillbirths than of live births or of deaths escapes registration. However, it is difficult to measure or estimate just what fraction of the total number occurring go unregistered. Consequently, no precise information on completeness of coverage is available. Perhaps the most that can be said is that the coverage of stillbirths in countries where most confinements are medically attended is more complete than in others.

The comparability of stillbirth statistics is strongly affected by differences in definition, as well as by variations in completeness of coverage. A stillbirth is generally understood to be the birth of a viable foetus that is dead at birth, or, in other words, a foetal death occurring late enough in pregnancy for there to have been a fair chance of survival.[8] As has already been indicated, certain countries classify live-born infants dying shortly after birth ("within 24 hours", "immediately", "before registration as a live birth" etc.) as stillbirths. The relatively few countries that are known to follow these practices are noted in the tables. Again, some countries do not consider viability but classify all foetuses which are reported to have been born dead as stillbirths.

Criteria of viability are usually based on the duration of pregnancy, measured in days, weeks or months. The minimum period of gestation specified varies widely, ranging, according to available information, from 3 to 7 months. The interval most frequently specified as the minimum is 28 weeks. Some countries have an additional requirement that the foetus be a minimum length, the minimum specified ranging from 30 to 35 centimetres. In a number of cases the only specification is simply that the foetus must be viable or that it must be recognizable as a human being.

Although full information on how stillbirths are defined could not be obtained for all the areas and years for which stillbirth data are shown in this volume, some information on current practices is available for most of the areas and is summarized below.

I. Areas specifying a minimum period of gestation:

A. 28 weeks (or 7 months, as indicated)

Africa

Gold Coast [U.K.]
Mauritius [U.K.] (7 months)

America, North:

British Honduras
Canada
Canal Zone [U.S.]
Costa Rica
Dominican Republic
El Salvador
Guatemala
Honduras
Mexico
Trinidad and Tobago [U.K.]

America, South:

Bolivia
British Guiana
Chile, beginning 1944
Ecuador, beginning 1945
Paraguay
Peru

Asia:

Ceylon
Federation of Malaya
India (some States)
Thailand

[8] The definition of foetal death adopted by the World Health Assembly of WHO is as follows: "Foetal death is death prior to the complete expulsion or extraction from its mother of a product of conception, irrespective of the duration of pregnancy; the death is indicated by the fact that after such separation the foetus does not breathe or show any other evidence of life, such as beating of the heart, pulsation of the umbilical cord, or definite movement of voluntary muscles."

Europe:
Denmark
Iceland
Netherlands, beginning 1950[9]
Norway
Romania (6½ months)
Sweden

United Kingdom:
England and Wales
Scotland
Yugoslavia

Oceania:
New Zealand

B. 26 weeks (or 6 months, as indicated)

Africa:
Egypt (6 months)

America, South:
Colombia (6 months)
Venezuela (6 months)

Europe:
Austria (6 months)
Belgium
Bulgaria (6 months)
Finland (6 months)
France (6 months)
Italy (6 months)
Luxembourg (6 months)
Netherlands, before 1950
Switzerland (6 months)
Trieste (6 months)

C. 20 weeks (or 5 months, as indicated)

America, North:
Panama (5 months)

Asia:
Philippines (5 months)

D. 3 months

Asia:
Japan

II. Areas specifying only a minimum length or weight.

Europe:
Czechoslovakia—400 grammes
Germany:
Federal Republic—35 centimetres

III. Areas specifying only that the foetus be viable or recognizable as a human being:

Africa:
Southern Rhodesia [U.K.]
South-West Africa
Union of South Africa

America, North:
Cuba
Mexico

Europe:
Portugal

IV. Areas without criteria of viability:

Africa:
Angola [Port.]
Cape Verde Islands [Port.]
Morocco [Fr.]
Mozambique [Port.]
São Tomé and Principe [Port.]
Zanzibar and Pemba [U.K.]

Asia:
India (some States)
Portuguese India

Europe:
Channel Islands [U.K.]
Greece
Spain

Where the period of gestation is expressed in months, it is sometimes intended that lunar months be understood, sometimes calendar months. It was not possible to determine for each case just which type of measure was used, but, in general, countries indicating 7 months refer to lunar months (28 weeks) and those indicating 6 months refer to calendar months (usually equated to 180 days or to 26 weeks).

In the interest of improving statistics of foetal deaths, a subcommittee of the Expert Committee of the World Health Organization has made the following proposals:

"Tabulation of all foetal deaths is a desirable goal and should be attained as soon as possible.

"As a minimum all countries should register and tabulate all foetal deaths occuring after the 28th completed week of gestation.

"The following groups should be used in tabulations of foetal deaths:

Less than 20 completed weeks of gestation.	Group I
20 completed weeks of gestation but less than 28	Group II
28 completed weeks of gestation and over.	Group III
Gestation period not classifiable in groups I, II, and III	Group IV

"The term stillbirth when used in the statistics of any country should be synonymous with group III (late foetal deaths)."[10]

The World Health Assembly did not formally adopt these suggestions but referred them to the various countries for further study. Implementation of such proposals would greatly enhance the value and comparability of statistics on this subject.

Table 13 presents stillbirth numbers for the period 1936–1951 and table 14 presents stillbirth ratios for the period 1935–1951. The ratio is the number of stillbirths reported for the specified year per 1,000 live births reported for the same year. Ratios are not shown for areas where less than 50 stillbirths were reported per year.

DEATH STATISTICS

Statistics of mortality are presented in tables 15 to 21. These data, as in the case of births, do not represent a uniform degree of accuracy or completeness of registration.

Because underregistration of deaths is more difficult to detect or measure than underregistration of births, the reliability code columns in the tables presenting total deaths, infant deaths and corresponding crude rates (tables 15, 16, 18 and 19) contain more "unknowns" than do those in the tables presenting birth statistics. It is generally believed that deaths are more completely registered than births, but this may not be the case everywhere. In fact, evidence is beginning to accumulate which suggests that, in some areas and under certain conditions, births may be more fully registered than deaths.

The figures exclude stillbirths except in a few cases (so noted in the tables) where the presumption seemed warranted that the number of stillbirths included was too small to invalidate the data. Deaths of infants who, though born alive, died before registration of birth are not included in the totals for certain countries. This exclusion is potentially an important one, inasmuch as deaths up to three days after birth, a period at which mortality tends to be high, may thus escape registration.

[9] Data shown in this Yearbook are classified according to the definition in force before 1950: 26 weeks.

[10] Expert Committee on Health Statistics, Report on the Second Session, World Health Organization, *Technical Report Series No. 25*, Geneva, 1950, pages 13–14.

The data presented relate to deaths which occurred within the boundaries of the given country. Therefore, they may be presumed to include, unless otherwise specified, deaths among nomadic tribes and aborigines and those among national or alien armed forces, displaced persons, war refugees and aliens residing in the country at the time when death occurred. They normally exclude deaths among armed forces and civilian nationals stationed or residing outside the country. It should be emphasized that the absence of qualifying notes about inclusions or exclusions does not necessarily mean that the data conform to the standard definition. However, the information is given for virtually all cases where the difference involved is other than negligible.

The tables have been carefully cross-checked and discrepancies in numbers or rates are in most cases explained in footnotes or otherwise accounted for. Differences which could not be explained are also indicated in footnotes, except where they are very small and involve only 1 or 2 deaths. Discrepancies in rates resulting from the use of population bases for different dates within the year (e.g., the midyear population in the crude rate table and the population at the census date in the age-specific rate table) are not noted. These differences are very small, seldom amounting to more than one unit in the decimal place.

Table 15 gives the total number of deaths reported for each year, 1936 to 1951. The geographic coverage represented by these data is somewhat less than that implied by the number of areas. In a number of cases the statistics are confined to the non-indigenous segments of the population. As a consequence, the data for some regions, and particularly for the continent of Africa, are of only minor significance.

Table 16 presents crude death rates for the period 1920 to 1951. Five-year weighted averages are shown for the period 1920–1934 and annual averages for the period 1934–1951.

The crude rate is the number of deaths reported for a calendar year per 1,000 persons present in the same geographic area at the mid-point of the year. Wherever possible, rates which do not represent complete coverage either of geographic areas or of segments of population, or in which there is some lack of correspondence between the two components, are so noted. Rates are not shown where the coverage of the death statistics differs importantly from that of the available population base.

Table 17 presents death rates specific for age and sex for the period 1936–1951. The accuracy of these data is subject to the same kinds of reservations regarding deficiencies in statistics by age as those discussed heretofore.

In computing these rates, deaths at unknown ages and the population of unknown age were disregarded except as they formed part of the death rates for all ages combined. Each rate is, therefore, the number of deaths at a given age that occurred during the course of a year per 1,000 persons of that age at the middle of the year or at another date within the year. It should be noted that the rates for persons under 1 year of age in this table differ from the infant mortality rates shown in table 19, the latter being based on live births for the year rather than on the population under 1 at the middle of the year. Also, the rates for all ages combined differ in a number of cases from those shown in table 16, the reason being that they are based on the total population at the same date as that for which an age distribution was available for the computation of age-specific rates (usually a census date). In a few instances the difference is attributable to the fact that the rates in this table were based on the mean population (obtained by averaging age data for two successive Decembers), whereas the corresponding rate in table 16 is based on an estimate for 1 July. Differences of these types are very small and are not noted in the table.

The problem of obtaining precise correspondence between deaths and population in the inclusion or exclusion of armed forces, refugees, displaced persons and other special groups is particularly difficult where age-specific rates are concerned. In cases where it was not possible to achieve such a correspondence, the differences in coverage are noted. Male rates in the age range 20 to 40 years, particularly during the war period, are affected by this non-correspondence and care should be exercised in using these rates for comparative purposes. It should be added that even when deaths and population do "correspond" the comparability of the rates may be affected by abnormal conditions such as absence from the area of large numbers of young men in the military forces. The result is that death rates appear high in these ages, simply because a large section of the able-bodied members of the age group, whose death rates under normal conditions would be less than the average for persons of their age, have been removed from the computations.

Because of the general uncertainty surrounding this problem, the disposition of armed forces, as regards both the population base and the deaths, is noted in all cases where the disposition could be ascertained and where there might be some question as to the exact coverage of the two components of the rates.

Tables 18 and *19* present statistics of infant mortality (deaths of infants less than 1 year of age). The completeness and accuracy of these statistics are highly variable. There is some evidence that the underregistration of deaths is proportionately greater for infants than for other ages.

Table 18 gives the total number of infant deaths for the period 1936 to 1951, and table 19 gives infant mortality rates for the period 1920 to 1951. The rate is the number of deaths under 1 year of age reported for each calendar year per 1,000 live births reported for the same year.

In the computation of the infant mortality rates shown, no adjustment was made to take account of the fact that some of the deaths during a given year are deaths of infants who were born during the preceding year. The rates are based on the births which occurred in the same calendar year as the deaths. However, unless birth numbers or infant death rates are changing rapidly, the error involved is not important.

In countries where statistics refer to events registered, irrespective of date of occurrence and where registration procedures are irregular, drastic fluctuations in the number of births registered may introduce sizable errors into the infant mortality rates, especially if deaths tend to be more promptly reported than births. If the lag in registration remains nearly constant and is approximately the same for births and deaths, the rates are not affected to any appreciable degree by this factor.

Underregistration of births and infant deaths also affects the rates unless the proportion registered is the same for both components. Differences in the proportion registered will bias the rates upward or downward, the direction of the bias depending on which component is more fully registered. The omission of equal numbers of births and deaths, which occurs when deaths of infants whose birth was un-

registered are excluded from the death statistics, gives the rates a downward bias.

Tables 20 and *21* present statistics of causes of death for the period 1947–1951. Most of these data are classified according to the Abridged List of the Fifth (1938) Revision of the International List of Causes of Death. Some of the more recent data, mainly those for 1950 and 1951, are classified according to the Abridged List of the Sixth (1948) Revision, which was adopted by international agreement to go into effect with statistics for 1950. The Detailed List numbers which comprise each title of the Abridged List are given in parentheses after the title.[11]

Cause-of-death statistics, although highly important from the demographic point of view, are subject to many defects, in addition to those already described as limiting the international comparability of death statistics in general. These additional limitations arise mainly from differences among countries in the quality, availability and efficiency of medical services and certification procedures. Particular care must be taken with respect to distributions with relatively large numbers of deaths attributed to unknown, ill-defined or unspecified causes and to "senility". In such cases, deaths among whole segments of the population may have gone without diagnosis and the distribution of known causes is likely to be quite unrepresentative of the situation as a whole. A more detailed discussion of the problems involved in the interpretation of cause-of-death statistics may be found in Chapter II of the *Demographic Yearbook 1951*.

Table 20 gives numbers and rates for each cause of death. This table is a supplement to the one presented in the last issue of the Yearbook. With respect to data published in that issue, only the rates are re-published in the present issue. As concerns new data, both numbers and rates are shown. In a few cases, where new data are not available, the numbers for the latest year are re-published in order to furnish convenient indication of the absolute numbers involved. The rate for each cause is expressed per 100,000 persons in the total population. The rate for all causes combined is therefore the sum of the cause-specific rates and is 100 times the crude death rate.

Because of differences between the cause lists for the 1938 and 1948 revisions of the International List, the table is presented in two parts, Part A giving data classified by the Fifth (1938) Revision and Part B by the Sixth (1948) Revision. The 1950 data of one country (New Zealand) are shown in both parts of the table and thus give a concrete illustration of the effects of the Sixth Revision upon comparability with data for previous years.

Table 21 gives statistics of deaths classified by cause and age for each sex. Because of space considerations, only new data are presented in this table and only the absolute numbers are given.

MARRIAGE AND DIVORCE STATISTICS

Table 22 and *table 23* present statistics of marriages. Because marriage is a legal process rather than a biological fact such as birth or death, the problem of comparability takes on a somewhat different aspect in relation to these data. The statistics presented refer to formal marriages officially recognized as such in the laws of the respective countries. In some cases these include both civil and religious marriages; in others only civil marriages or only religious marriages. Consensual unions are excluded, except as special measures for legalizing them may bring them into the category of legal marriages. In some countries such unions are as frequent as formal marriages and are accepted as marriages in the local *mores*. Statistics for these countries are therefore misleading as to the actual rate of family formation.

The completeness of the statistics within the framework of each country's legal definition of marriage varies considerably, depending on laws and practices with respect to the registration of marriages and the compilation of the results. Thus, some countries compile statistics only for civil marriages, although religious marriages may also be legally recognized; in other countries, the only records available are church registers and the statistics therefore relate to religious marriages only.

Wherever possible the data presented in the tables relate to both civil and religious marriages (if both types of marriage are recognized) and are the number of marriages performed during the specified year, rather than the number registered or the number of marriage licences issued. The latter types of data represent fair approximations to the number of marriages performed. However, lengthy or variable lags in registration may distort the results somewhat. The number of licences issued always overstates the number of marriages performed since such licences are declarations of intent and are not in all cases followed by marriage. Known variations in definition or in coverage are noted in the tables. By virtue of the legal concept to which the data are bound, tribal or indigenous groups isolated from the dominant culture are invariably excluded from the statistics. Such exclusions are therefore not noted in the tables.

Table 22 presents the number of marriages reported for the years 1936 to 1951 and table 23 gives crude rates for the years 1920 to 1951. The rate is the number of marriages per 1,000 persons in the corresponding midyear population. The very low rates shown for some countries, particularly in Latin America, are largely attributable to the prevalence of consensual marriage, though underregistration of legal marriages is in some cases a contributing factor.

Crude marriage rates are of only limited value for analytical purposes. Marriages are more appropriately related to the "marriageable" population, i.e., widowed and divorced persons and single persons who have reached the age of consent. However, crude rates do measure changes and differences in the frequency of marriage in a total population, and fluctuations in the rate are often found to reflect changes in economic and social conditions.

Table 24 presents statistics of divorces for the period 1936 to 1951. The data are affected by the same kinds of legalistic considerations as those described above in relation to the marriage data. They are perhaps affected by even wider variations among countries in the laws and regulations relating to the dissolution of marriage. These laws range from total prohibition (such countries, of course, report no divorces) to the ready granting of divorce in response to a simple statement of desire or intention. Naturally, numbers are relatively lower in areas where divorces are difficult to obtain, though variations in social *mores* are also a contributing factor to variations in the frequency of divorce. These two factors are not unrelated.

[11] For a complete description of the items of the Detailed List, see *Manual of the International Statistical Classification of Diseases, Injuries and Causes of Death*, Vols. I and II, World Health Organization, Geneva, 1948.

A divorce is generally defined as a dissolution of marriage which is granted by legal process and which leaves the recipients free to marry again. Data known to deviate from this definition are so noted in the table.

A number of countries include annulments in their figures. The number of these is usually quite small. An annulment differs from a divorce in that the preceding marriage is cancelled.

In a few cases the data include legal separations. Normally, a legal separation is the granting of permission to the partners of a marriage to live apart, terminating their mutual marriage obligations (except that in some cases one spouse is required to assume certain financial obligations) but prohibiting marriage with another partner. In some areas, Sweden for example, legal separation is typically a preparatory phase to divorce, divorce being granted automatically after a stated period of legal separation.

For countries where polygamic marriage is an accepted institution, divorce statistics have a somewhat different meaning. In these areas, the factor of freedom to marry a different spouse is relatively unimportant, at least for males, and divorce is more frequent than in other areas. Egypt, for example, recognizes three types of divorce (revocable divorces, suspended marriages and final divorces) all of which are concerned with the conditions under which the marriage in question may be resumed rather than whether other marriages may be contracted. They are also concerned with economic and financial obligations, but this is an element of divorce regulations in other countries as well.

Table 25 presents annual crude divorce rates for the period 1935–1951. As with marriage rates, these data are of limited value. The number of divorces is more properly related to the number of married persons or the number of married pairs, but statistics of the population classified by marital status are not available for most of the countries and years covered by the divorce data. A crude rate based on the total population, on the other hand, can be somewhat misleading as to the relative frequency of divorce among persons who are married and are, therefore, in a position to obtain divorces.

Another consideration that renders divorce rates of limited significance for comparative purposes is the factor of variation in the regulations regarding divorce that has already been mentioned. In any case, such rates cannot be taken as indicative of the actual rate of marital dissolution from the social and demographic point of view, for many marriages are broken in other ways than through divorce (as through death, desertion etc.). Divorce rates are likely to measure how well the population can afford divorce or the stringency of divorce laws rather than how often family or marital dissolution actually occurs. Because of these considerations, the data presented in table 25 have been limited to those countries for which the statistics are believed to be reasonably reliable.

In order to provide somewhat more refined data, on which to base an appraisal of the crude marriage and divorce rates shown in the tables, rates specific for marital status have been computed for a selection of the countries represented in the tables. Since these rates require statistics of the population classified by age and marital status, only a limited number of observations can be made. The rates are as follows:

Country and year		*Marriages per 1,000 single, widowed and divorced persons*	*Divorces per 1,000 married persons*
AFRICA			
Egypt	1937	61.4	8.9
	1947	59.7	10.2
Union of South Africa:			
Europeans	1926	31.1	1.3
	1936	38.2	2.0
	1941	38.5	2.0
	1946	45.6	5.1
Other areas			
Mauritius [U.K.]	1944	21.4	0.3
Southern Rhodesia [U.K.]:			
Europeans	1931	35.3	2.6
	1936	40.5	3.7
	1941	39.8	2.3
	1946	47.7	6.5
South-West Africa:			
Europeans	1936	39.6	...
	1946	46.0	...
AMERICA, NORTH			
Canada	1931	21.3	0.2
	1941	33.4	0.5
Costa Rica[12]	1927	23.9	...
	1950	25.2	...
Mexico[13]	1930	18.1	0.4
	1940	25.3	0.8
United States	1930	32.9	3.7
	1940	41.5	4.4
	1950	44.7	5.2
Other areas			
Trinidad and Tobago [U.K.]	1931	8.2	...
	1946	13.3	0.5
AMERICA, SOUTH			
Chile	1930	26.5	...
	1940	25.0	...
Venezuela	1936	6.7	0.3
	1941	9.2	0.6
ASIA			
Ceylon	1946	17.5	...
Israel	1948	41.1	2.8

[12] Population base excludes consensually married.
[13] Rates based on population 14 years and over.

Country and year		Marriages per 1,000 single, widowed and divorced persons	Divorces per 1,000 married persons
EUROPE			
Austria	1934	17.4	0.3
	1939	48.4	2.9
	1951	27.8	3.3
Belgium	1930	29.4	0.7
	1947	33.2	1.6
Czechoslovakia	[14]1930	29.3	0.9
	1947	38.4	2.0
Denmark	1935	28.3	1.9
	1940	28.9	2.0
	1945	30.3	3.2
	1950	33.9	3.4
Finland	1930	16.8	1.0
	1940	22.1	1.0
	1949	...	2.3
France	1931	25.8	1.1
	1936	23.4	1.2
	1946	39.8	2.8
Saar	1946	31.2	0.5
Germany[14]	1933	26.8	1.5
	[15]1939	39.3	1.9
Berlin	1946	20.9	7.3
Berlin, West	1950	24.7	9.2
Federal Republic	1946	28.2	...
	1950	34.5	3.4
Greece[14]	1928	21.2	0.5
Hungary[14]	1930	30.5	1.5
Iceland	1940	16.7	1.6
Ireland, Rep. of	1926	10.4	...
	1936	11.3	...
	1941	11.3	...
	1946	14.0	..
Italy	1931	24.3	...
Luxembourg	1927	26.7	0.5
	1935	22.4	0.8
	1947	25.9	1.1
Netherlands	1930	25.5	0.9
	1947	35.2	2.2
Norway[16]	1930	17.0	0.9
	1946	26.2	1.6
	1950	26.5	1.6
Poland[14]	1931	28.8	...
Portugal	1930	21.0	0.4
	1940	18.2	0.2
EUROPE (continued)			
Romania[17]	1930	33.8	0.9
Sweden	1930	18.2	1.0
	1935	20.7	1.1
	1940	24.6	1.3
	1945	28.7	2.2
	1950	25.2	2.5
Switzerland	1930	20.9	1.8
	1941	23.0	1.8
United Kingdom:			
England and Wales	1931	23.4	0.2
	1936	26.4	0.2
	1941	30.0	0.3
	1950	29.2	1.4
Northern Ireland	1926	14.4	...
	1951	17.0	...
Scotland	1931	18.4	0.3
	1951	25.9	0.9
Yugoslavia	[14]1931	37.7	1.0
	1948	47.9	3.8
OCEANIA			
Australia	1933	21.0	[18]0.8
	1947	35.2	[18]2.5
New Zealand	1926	25.1	1.2
	1936	29.6	1.4
	1945	34.8	2.4
Other areas			
Fiji Islands [U.K.]	1946	41.4	2.5
Hawaii [U.S.]	1940	25.8	...
	1950	37.1	5.8

The marriage rates are based on the "marriageable" population, here defined as single, widowed and divorced persons 15 years old or over; divorce rates are based on the married population. In computing the rates the following rules were observed, as far as possible:

1. Persons of unknown marital status were included with the "marriageable" population.
2. Persons of unknown age were included with the population 15 years old and over.
3. Legally separated persons were included with the married population.
4. Consensually married persons were included with the "marriageable" population.

Exceptions to these procedures are noted in the table.

[14] Territory at date of census.
[15] Rates based on population 16 years and over.
[16] Legally separated included with the divorced population.
[17] Rates based on population 13 years and over.
[18] Divorces include annulments.

Comparison of the marriage rates with those given in table 23 will show that in some cases, crude rates indicate a downward trend where the specific rates indicate an upward trend (e.g., Denmark, 1935–1950). Comparison of the divorce rates does not evince opposite trends, the general increase in the frequency of divorce being significant and persistent enough to transcend the effects of using the total population as a base for the crude rates. However, the implied rates of change in the frequency of divorce are quite different, being in some cases higher, in others lower, for the specific rates than for the crude rates.

LIFE TABLES

Tables 26, 27 and 28 present life table data not heretofore published in the Demographic Yearbook. Figures are shown for selected ages up to age 85 (for each year of age under 5 and for each fifth year of age thereafter). Three functions are given: (*a*) the probability of dying within one year or within a specified age interval for persons of exact ages specified; (*b*) the survivors at the beginning of each age interval out of a generation of 100,000; and (*c*) the mean after-life or the mean expectation of life for persons at exact ages specified.

Life tables are based on observed mortality conditions for a selected period, but permit a more detailed analysis of the implications and prospects inherent in those conditions than do conventional central death rates such as those shown in table 17.

Table 26 presents life table mortality rates. This rate represents the probability of dying during a given age interval, usually one year. It is the basic function of the life table and is commonly indicated by the symbol q_x, the subscript referring to the age and values for specific ages being written q_0 for "under 1", q_1 for age 1 etc. The values shown in the table are expressed as $1{,}000\,q_x$ and represent the number dying per 1,000 persons reaching age x or the probability per 1,000 of dying within one year or within the specified age interval after reaching age x.

The life table mortality rate differs from the central death rate in that it refers to persons reaching the given age during the course of a year rather than to persons of that age at the middle of the year. Thus the rates are similar in concept to the infant mortality rates shown in table 19. But the life table mortality rate for persons under 1 year of age usually differs from the type of infant mortality rate shown in table 19 through being so adjusted. that infant deaths are related to the cohort of births among which they occurred.

The complete life table gives values for each single year of age. An abridged life table gives values for grouped ages, usually 5-year age groups. Some of the data in the table are of the latter type and are so noted. In these cases, the mortality rate is the probability of dying, not within one year after reaching the age indicated, but within 5 years of that age (or within the specified number of years).

Details of procedure in life table construction vary somewhat, depending in large measure upon the availability and form of basic data. The values of q_x are generally so derived as to correspond to the death rates of persons of that age in a particular period of time. The basic data ordinarily consists of (*a*) deaths in a given period classified by age and sex and (*b*) the mean population of each age and sex during that period. The most usual procedure is to utilize statistics of deaths in a three-year or five-year period centered at the census date so that the census figures can be taken as the mean population. Sometimes the period covered is that between two censuses and the population figures utilized are averages of the results of the two censuses. A correction for the effect of migration is occasionally made. In a few rare cases (for example, in India) approximate life tables have been computed without the use of data on deaths by deriving q_x values from the comparison of the population in each age group as enumerated at one census with the survivors at the next census. It is common to make adjustments in order to correct for misstatements of age in the census and death registration data and in order to obtain successive values of q_x which vary smoothly from one age to the next.

Special problems arise in deriving q_x values for the very young ages and for the end of life. For the young ages q_x values are frequently obtained by using the statistics of births occurring in the last few years and estimating from them the number of persons at risk of dying in the period to which the life table relates. At the older ages data are frequently so scanty or unreliable that they have to be subjected to considerable manipulation if a reasonable series of q_x values is to be derived from them. In many cases the life table q_x values at the high ages do not depend in any way on the registered deaths at those ages, but have been estimated on the basis of q_x figures for younger ages.

Table 27 gives life table survival (l_x) values. These figures were derived from the q_x values and represent the number surviving to each age among 100,000 born alive and subjected thereafter to the mortality rates of the given life table. In other words, they are the probabilities, per 100,000, of surviving from birth to the exact age specified.

Table 28 gives the "expectation of life" ($\mathring{e}_x$) or the average number of years of life remaining for persons reaching the specified ages. These data are also based on the mortality rates of the life table and are to be interpreted strictly in terms of the underlying assumption that surviving cohorts are subjected to the age-specific mortality rates of the period to which the life table refers. Thus, in interpreting $\mathring{e}_{50}$ in the 1945–1948 life table for Norway, it may be said that, if males reaching age 50 were to experience for the rest of their lives the same age-specific mortality rates that obtained during the period 1945–1948, they would, on the average, live 26.4 years past the age of 50.

The life table, though first developed for actuarial purposes, has many applications in the demographic field. Among these are: (1) the preparation of population projections by age and sex; (2) analysis of effects of mortality on the age and sex composition of a population; (3) comparisons of summarizing measures of mortality, as the life table death rate (the reciprocal of the expectation of life at birth), expectation of life at various ages etc.; (4) computation of net reproduction rates; and (5) the appraisal of the accuracy of census enumerations and vital registration data. In addition, life table techniques have been applied to the analysis of other types of demographic data, for example, in the computation of probabilities of marriage, specific for age and sex, on the basis of census data classified by marital status.

The accuracy of life tables depends mainly upon the accuracy and completeness of the registration of deaths and of the enumeration of the population at the census. Deficiencies in death registration are likely to be greater than in census enumeration. Where this happens death

rates are understated and the l_x and $\mathring{e}_x$ values are exaggerated. The mortality rates computed from population and death statistics at the very young ages are particularly likely to be understated, and such an error affects the l_x values throughout the table. As indicated earlier, infant mortality rates obtained by relating the number of infant deaths to the number of births in countries where registration is deficient may be either too low or too high, and the error in either direction may have an important effect on the l_x values for every age. The expectation of life at birth ($\mathring{e}_0$) will also be too high or too low.

The accuracy and the international comparability of life table values are particularly suspect at the highest ages. Those values depend, as has been said, on imperfect data and frequently on somewhat arbitrary procedures. Certain remarkable features—for example, the fact that the expectation of life at ages over sixty is often distinctly higher in countries where mortality in general is heavy than in countries with low death rates—may thus merely reflect imperfections of the tables.

Differences in the methods used for constructing life tables (adjustment of data, graduation etc.) may affect the reliability of the results and impair their international comparability. The effect of such differences is, however, probably much smaller than that of deficiencies in censuses and in death registration.

INTERNATIONAL POPULATION MOVEMENTS

Statistics of international migration are presented in tables 29 to 35. *Table 29* presents overall statistics of international travellers, classified by major categories of arrivals or departures; *tables 30* and *31* present data on emigrants and immigrants, classified by countries of origin and destination; *tables 32* and *33* give statistics of emigrants and immigrants, classified by age and sex; tables 34 and 35 present data on the resettlement and repatriation of refugees under the auspices of the International Refugee Organization.

The materials presented in tables 29 to 33 were, in most cases, obtained from special communications sent by the governments to the International Labour Office in reply to a questionnaire. Supplementary data were extracted by the United Nations Secretariat from official publications of the countries concerned.

The problems involved in securing comprehensive and comparable statistics of international population movements are quite different from those that arise in connection with other types of demographic data. One of the chief difficulties is the absence of uniform and practical definitions of the different types of population movements. For instance, migrants must be distinguished from all other travellers crossing international borders. Such a distinction is very often difficult to establish in practice and in most cases can only be made on the basis of declared intention regarding length of stay, exercise of an occupation etc. As used in the tables, the term "permanent emigrants" refers in general to residents departing for a stay of a year or more; "permanent immigrants" are non-residents arriving for a year or more as well as residents so arriving after an absence abroad of a year or longer. "Temporary immigrants" are non-residents intending to exercise an occupation for a limited period of time (usually less than a year) and their dependents. In general, the line between "permanent" and "temporary" or between "migrant" and "visitor" is drawn at twelve months. Deviations from and modifications of the above general concepts are explained in the footnotes; so also are any other terms or concepts used.[19]

Data are required on movements of all peoples across national frontiers if it is to be possible to combine statistics of international population movements and of natural increase to obtain a complete analysis of the changes observed in the course of time in the size and structure of a given population. An overall coordinated set of figures on international movements of people departing and arriving, classified by major categories of movement, presents also great interest for the interpretation of the total figures corresponding to any one of the categories of movements, in particular those for permanent and temporary emigrants and immigrants. These data should, consequently, facilitate comparisons between different countries and years. Data of this type are presented in table 29 for the years 1947–1951 and it is hoped that, in spite of their limitations, they may prove useful in clarifying the nature of the data on migration presented in the more detailed tables that follow.

The nomenclature used in the tables for major categories of departures and arrivals is based upon that suggested by the Population and Statistical Commissions in the Draft Recommendations for the Improvement of International Migration Statistics drawn up in 1949.[20] This nomenclature was used by the International Labour Office in requesting migration data from countries and is as follows:

I. Departures (except frontier traffic)
   - A. Total departures.
   - B. Permanent emigrants (i.e., residents departing permanently).
   - C. Temporary immigrants departing (departures of persons who, on arrival, were classified in category CC).
   - D. Residents departing temporarily.
   - E. Visitors departing (departures of persons who, on arrival, were classified in category EE).

   Special classes
   (i.e., refugees, deportees etc.).

II. Arrivals (except frontier traffic)
   - AA. Total arrivals.
   - BB. Permanent immigrants.
   - CC. Temporary immigrants (i.e., non-residents intending to exercise temporarily an occupation and their dependents).
   - DD. Residents returning after temporary sojourn abroad (arrivals of persons who, on departure, were classified in category D).
   - EE. Visitors (in transit, on holiday, on business, for education, for other purposes).

   Special classes
   (i.e., refugees, deportees etc.).

III. Frontier traffic

The descriptions of the categories used by some countries differ from the standard definitions given above. In such cases the descriptions supplied by the countries are given. Further, in order to save space, the full designation of the

[19] For a fuller discussion of these difficulties, see United Nations *Problems of Migration Statistics* ST/SOA/Series A. Population Studies, No. 5, Lake Success, New York, November 1949.

[20] See: *Report of the Population Commission, Fourth Session*, United Nations document E/1313, 21 April 1949, Annex 3 (Mimeographed).

categories is not repeated in the table; similarly, where figures for only one or two categories are available, the other categories are not listed for that particular country. The definitions of the terms "permanent" and "temporary" provided by the countries are given in footnotes. Information on special classes, wherever available, is also given in footnotes, with an indication as to whether the figures have or have not been included in the major categories. Data on frontier traffic (the 'movement of persons residing in the frontier areas, moving frequently across the border and often authorized to use simplified documents or "frontier cards" ') were supplied by only one country.

The data on emigrants and immigrants presented in tables 30 to 33 vary considerably around the central concept of permanence. For example, the figures for a few countries relate to all passengers without distinction.

In certain countries the statistics refer to both aliens and nationals; sometimes separate figures are given for each of these two categories. Many countries include only nationals or only aliens. Other limitations restrict the comparability of the total numbers of migrants, e.g., reference to intercontinental, or continental, migrants only; exclusion of persons travelling by air; exclusion of persons of certain races etc. These limitations have been recorded in footnotes to the tables whenever they were apparent in the source documents.

A fundamental difficulty affecting the comparability of statistics of international migration lies in the diversity of sources from which the data are drawn. The following are the chief kinds of sources represented in the statistics of emigrants and immigrants shown in tables 30 to 33: (I) port statistics, (II) frontier control, (III) registration coupons, (IV) transport contracts, (V) passport records and (VI) local registers of population. The origin of the statistics is given in the tables for each country.

Some uniformity in the methods of collection would clearly improve the comparability of the statistics. However, in order to obtain comparable statistics, these methods should be equivalent rather than identical. In an island country, port statistics may give results comparable to frontier statistics in a country having only land borders. The latter type of statistics may, under certain conditions, be comparable with statistics from population registers. Only a detailed study of each case may reveal the reliability of the figures and how comparable they may be between countries and times.

Tables 30 and 31 present statistics of emigrants classified by countries of destination and immigrants classified by countries of origin for the period 1949–1951. In these tables, the total number of emigrants (or immigrants) shown for each country is the sum of the sub-totals by continents and of the figure for "unknown" destinations (or origins) except in a few cases where the source did not give continental totals. However, the sub-total for a continent is not necessarily the sum of the figures given for the countries of that continent since it may also include figures for countries not listed individually. In those cases where there are significant numbers of migrants going to (or coming from) a country not listed in the stub the details are given in a footnote.

Variations in administrative practices severely limit the comparability of classifications of migrants by country of intended residence (or of last residence). Some countries do not register the country of intended (or of last) *permanent* residence, but merely the country of intended (or of last) residence, which might well be a country of transit. A small number of countries classify immigrants by country of birth or by country of citizenship, instead of by country of last residence. There is a correlation between these classifications; but the degree of correlation depends on the circumstances of place and time. It cannot be investigated except in the very rare cases where two or more types of classifications are given together. In view of the almost complete lack of uniformity in the designations found in the sources, the footnotes to tables 30 and 31 give whatever indication was obtainable on the meaning of country of intended residence of emigrants and country of last residence of immigrants.

It is natural to examine how well, for a given year, the number of emigrants leaving a country E for a country I coincide with the number of immigrants in country I recorded as arriving from country E. This would require comparability of a higher degree of perfection than has been considered hitherto in this text. It is not surprising, therefore, that the corresponding figures from tables 30 and 31 should differ considerably for most pairs of countries. In itself this fact does not imply that the data lack in reliability and comparability to the point of being of little or no value. On the contrary, in order that corresponding emigration and immigration figures should be even approximately equal for any two countries, so many difficult conditions would have to be met that equality should not be expected, for the time being at least. The principal of these conditions are: equivalence in all countries of methods of collection and of the definition of immigrant and emigrant; identity of time references of the data; compatibility of the respective lists of countries of intended residence and of countries of last residence. Less fundamental conditions would also have to be satisfied, such as recording of persons changing their destination en route and of births and deaths during the period of travel; adjustment of the data for differences in the time references of the questions put to the migrants at the places where the data are collected, so as to deal with journeys extending beyond the end of a calendar year. However, even where all these conditions are not fulfilled, the data may be still useful for many purposes involving more limited international comparability. Where apparent discrepancies in corresponding figures are known to arise from a failure to meet one or other of these conditions an explanatory footnote is appended.

Data on migrants by age and sex are shown in tables 32 and 33. For most of the countries data are available in 5-year age groups up to 29 years and in 10-year age groups from 30 to 59 years. However, practices vary and in some cases only broad age-groups, corresponding to children and adults, are available. Data for 1948, not heretofore published in the Demographic Yearbook, have been inserted at the end of these tables.

A more comprehensive compilation of migration statistics by age and sex covering the period 1918–1947 has been prepared in the Social Affairs Department of the United Nations and is scheduled for publication in 1953.

An important aspect of international migration since the close of World War II has been the movement of refugees. At the end of hostilities in 1945 it was estimated that there were some 8 million refugees and displaced persons. However, by 1 July 1947 when the Preparatory Commission for the International Refugee Organization began operations the majority of these had managed, either through their own efforts or with the assistance of intergovernmental

organizations and voluntary agencies, to find new homes for themselves. There still remained approximately 880,000 persons for whom IRO accepted responsibility and hoped to assist by repatriation or resettlement, and this number was later augmented by a new influx of refugees into Western Europe from the east. The work of IRO was concluded at the end of 1951 when the mandate of the Organization terminated; it therefore seems appropriate to include in this issue of the Yearbook a brief statistical account of its activities.

Tables 34 and *35* present statistics on the number of World War II refugees resettled in new homelands and repatriated by IRO during the four and a half years of its operations. The final Statistical Report of IRO,[21] from which the data for these tables have been taken, shows that a total of 1,169,008 persons were registered and assisted by IRO during the period 1 July 1947 to 31 December 1951. Of these, 1,038,750 were resettled in new countries, 72,834 were repatriated to their country of origin or former domicile and 97,002 cases were closed by death, disappearance etc. At the end of 1951 there were still more than 127,000 refugees for whom no final plans had been made, though 35,400 of these were considered by IRO to have prospects for resettlement.

Table 34 shows the number of refugees resettled by IRO during each six-month period of operations, classified by country of destination. The great majority of these departed from IRO areas in Europe, principally Germany and Austria from which a total of 864,769 persons left during this period. In addition IRO arranged for the resettlement of 24,311 persons from the Middle East area and 19,265 from the Far East (Shanghai and the Philippines). The country of citizenship or last habitual residence of those resettled is shown below. Jewish refugees, numbering 231,548, are included under their country of citizenship or last habitual residence.

Country of citizenship or last habitual residence	No. of refugees resettled
All countries	1,038,750
Poland	357,635
Estonia, Latvia, Lithuania	163,476
Ukraine	113,677
Yugoslavia	82,090
Hungary	62,871
USSR	41,325
Czechoslovakia	34,450
Romania	23,010
Germany	21,481
Other European countries	28,538
Nansen status and Stateless	26,323
Undetermined or not reported	83,874

A total of forty-eight countries are reported by IRO as receiving refugees for resettlement. The largest number of refugees went to the Americas, nearly half of the total number resettled going to the United States and Canada. Substantial numbers also went to Australia and to Israel, whose governments, like those of a number of other countries, cooperated with IRO in sponsoring programmes for group immigration.

Table 35 shows the number of refugees repatriated during each of the six-month periods of IRO operations. More than half of them departed during the first six months; thereafter the numbers show a steady decline. Of the 72,834 persons repatriated, 51,602 left from IRO areas in Germany and Austria, 12,952 from the Far East (including 11,122 Overseas Chinese repatriated to countries in the Far East), 3,746 from the Middle East, and 3,085 from Italy; other small groups in Europe and Latin America accounted for the remaining 1,500 persons.

Further details on the resettlement and repatriation activities of IRO can be found in the Statistical Report from which tables 34 and 35 have been compiled. Data on the movement of refugees after the end of 1951 are being published at regular intervals by IRO's successor, the Provisional Intergovernmental Committee for the Movement of Migrants from Europe, which has its headquarters in Geneva.

[21] International Refugee Organization, *Statistical Report with 54 Months Summary*, December 1951, Geneva, 1952.

Avant-propos

Dans la présente édition de *l'Annuaire démographique* on s'est surtout proposé de publier des statistiques récentes sur la répartition géographique des populations et les données contenues dans ce volume proviennent largement des résultats connus des recensements effectués en 1950 et 1951. Les tableaux statistiques sont consacrés aux aspects suivants du sujet général: répartition de la population par principales divisions administratives; population urbaine et population rurale, selon le sexe; population selon l'importance des unités de peuplement (agglomérations et groupements de population); et population des capitales ou sièges de gouvernements et de chaque ville de 100.000 habitants ou plus. Cet ouvrage renferme également un chapitre sur le mouvement d'urbanisation dans le monde et ses différentes caractéristiques.

Le tableau relatif aux dénombrements de population et aux taux d'accroissement entre les recensements consécutifs depuis 1900 a été rétrospectivement étendu afin de couvrir la période de 1850 à 1900; il fournit ainsi une liste aussi complète que possible des dénombrements effectués durant les cent dernières années. Une carte du monde où sont indiqués les pays ou territoires dans lesquels on a procédé à des recensements de population pendant la période 1943-1952, accompagne ce tableau.

Dans le cadre du thème central de répartition géographique, les estimations de la population de chaque continent et des principales régions du monde ont été révisées pour la période allant de 1920 à 1951 et les chiffres rectifiés ont été insérés dans ce volume.

Un des nouveaux tableaux présente des taux bruts de divorce et deux autres des statistiques sur le nombre de réfugiés réinstallés et rapatriés sous les auspices de l'Organisation Internationale pour les Réfugiés.

Quelques modifications ont été apportées aux tableaux fondamentaux contenant les séries chronologiques de la population totale et les statistiques de l'état civil. Dans la mesure du possible, les séries aboutissent à l'année 1951. L'année à partir de laquelle on a présenté dans les tableaux des statistiques de la population totale et calculé les taux correspondants (naissances, décès, mortalité infantile et mariage) a été ramenée de 1930 à 1920. Des estimations de la population sont fournies à intervalles quinquennaux de 1920 à 1935 et pour chaque année à partir de 1937. Les taux sont donnés sous la forme de moyennes pondérées quinquennales de 1920 à 1934, et annuellement par la suite. Les taux de mortinatalité et les taux bruts de divorce sont indiqués à partir de 1935. Les tableaux contenant le nombre annuel de naissances, décès . . . etc., commencent tous par l'année 1936.

On a mis à jour les séries des tableaux relatifs aux taux de mortalité selon l'âge et le sexe, aux taux de natalité selon l'âge de la mère et aux taux de natalité selon le rang de naissance. Les données nouvelles ou celles qui n'ont pas encore été publiées dans l'Annuaire sont seules à figurer dans les tableaux renfermant des statistiques de la population par âge et par sexe et des données sur les tables de mortalité. Conformément au principe adopté l'année dernière, la bibliographie ne comprend que des ouvrages récemment parus.

De nouveaux progrès ont été réalisés dans l'appréciation de la qualité des statistiques présentées dans l'Annuaire. On a poursuivi le classement des estimations de population par sorte d'estimation et le code continue à indiquer dans quelle mesure on peut se fier aux statistiques de l'état civil. Une méthode permettant d'évaluer l'exactitude des statistiques de la population classée par âge et par sexe a été élaborée. Une description de cette méthode et un aperçu des résultats obtenus en l'appliquant aux compositions par âge et par sexe du tableau 4 se trouvent au Chapitre II.

Si les données en provenance des recensements récents se révèlent suffisantes on insistera particulièrement dans l'édition 1953 de l'Annuaire sur la structure des populations: état matrimonial, caractéristiques économiques, famille ou ménage, degré d'instruction et sujets voisins.

La plupart des statistiques présentées dans *l'Annuaire démographique* sont tirées des réponses au questionnaire que le Bureau de Statistique a adressé aux gouvernements ou services administratifs de tous les ensembles géographiques ou "pays" du monde. Ces données ont été complétées, dans la mesure du possible, par des renseignements empruntés aux publications nationales officielles. Les statistiques des migrations internationales ont été fournies par le Bureau International du Travail. La bibliographie a été préparée pour l'Organisation des Nations Unies par le "Census Library Project" du Bureau de Recensement des Etats-Unis et de la Bibliothèque du Congrès.

Le Bureau de Statistique remercie la Division de la Population du Département des Questions Sociales de l'Organisation des Nations Unies de la préparation des estimations de la population des continents et principales régions du monde, du classement des estimations et de l'établissement ainsi que de l'application de la méthode permettant d'apprécier l'exactitude des statistiques de la composition par âge des populations; il lui est également reconnaissant de son assistance dans la préparation du Chapitre I. Les spécialistes de cette division ont bien voulu éclairer de leurs conseils certains problèmes techniques et d'ordre pratique rencontrés dans la composition du plan et de la forme de cette édition de l'Annuaire.

CHAPITRE I. *LE MOUVEMENT D'URBANISATION ET SES CARACTERISTIQUES.*

Une vue d'ensemble de la répartition géographique de la population du monde a été donnée dans l'édition 1949–50 de l'Annuaire démographique (voir Chapitre II, Tendances démographiques mondiales, 1920–1949). Peu de changements se sont produits ces dernières années dans la forme générale de distribution décrite alors. On s'est par suite attaché, dans ce volume, à examiner les aspects de la répartition de la population liés au mouvement d'urbanisation, c'est-à-dire, au processus selon lequel une proportion croissante de la population se concentre dans les villes et les agglomérations urbaines. Une étude de ce phénomène est importante non seulement au point de vue démographique, mais aussi parce qu'il est étroitement solidaire du développement industriel et économique.

La proportion de la population urbaine dans la population totale est la mesure la plus largement disponible, dans les différents pays, du niveau ou degré d'urbanisation. Ce rapport repose sur la classification de la population en catégories urbaine et rurale d'après un critère permettant de distinguer les habitants des villes de ceux des campagnes. Les données dont on dispose à ce sujet pour la période de 1900 à 1951 se trouvent au tableau 6 de ce volume. Ce tableau fournit des chiffres sur une centaine de pays et territoires environ comprenant à peu près les deux tiers de la population du monde. Dans quelques cas (l'URSS, la Colombie, l'Italie par ex.) les statistiques les plus récentes qu'on a pu se procurer datent un peu, mais pour la plupart des pays, on a été en mesure de publier des données d'après guerre.

PROBLEME DE LA COMPARABILITE SUR LE PLAN INTERNATIONAL

Il est impossible de procéder à des comparaisons directes de pays à pays en ce qui concerne les degrés ou niveaux d'urbanisation révélés par le pourcentage de la population rassemblée dans les localités considérées comme urbaines par suite des différences dans la manière de définir les régions urbaines et les régions rurales. Une des sources de la difficulté réside dans le fait que la classification est généralement dichotomique et divise la population en deux parties, l'une urbaine, l'autre rurale.

Du fait que dans l'ensemble qui relie les petits groupements de population à de grandes agglomérations il n'existe réellement aucun point où l'on puisse affirmer que la campagne se termine et que la ville commence, la ligne de démarcation entre la "population urbaine" et la "population rurale" est nécéssairement arbitraire. Même si tous les pays se décidaient à tracer cette ligne au même endroit, à l'intérieur de l'ensemble mentionné, un seul des facteurs qui limitent la comparabilité des niveaux et degré d'urbanisation se trouverait ainsi éliminé.

Une autre cause de variation, peut-être plus sérieuse que la première, se trouve dans le système relativement rigide de délimitation officielle des villes ou municipalités à des fins administratives. Les limites des circonscriptions et les types d'organisation sont un héritage de l'histoire et leurs formes varient d'un lieu à un autre. Il est naturellement impossible de modifier les limites officielles aussi rapidement que varie la population. Pour cette raison, les unités géographiques réparties dans les catégories urbaine et rurale sont loin de correspondre dans la même mesure à l'unité démographique qui est "l'agglomération". Ainsi, certains pays considèrent comme urbains tous les groupements de population dotés de formes d'administration locale particulières qui jouissent d'une autonomie considérable en matière d'impôts, de police, d'hygiène publique, etc. La ligne de démarcation de tels centres peut très bien avoir été fixée en dehors des limites de l'agglomération proprement dite, ou au contraire se trouver profondément à l'intérieur de ces limites, ne comprenant pas de ce fait la population extrêmement dense et nettement urbaine de la banlieue périphérique. Dans quelques pays seulement a-t-on entrepris de totaliser, à des fins de recensement, tous les habitants des agglomérations, qu'ils soient ou non à l'intérieur des limites officielles. Et pourtant, ce n'est qu'en délimitant les agglomérations telles qu'elles sont que l'on obtiendra des statistiques comparables en ce domaine. A cet égard, il convient de noter au sujet de la comparabilité des données, que l'on peut tolérer certaines divergences dans la manière de délimiter les agglomérations pourvu qu'elles portent seulement sur les zones équivoques de la banlieue ou des pratiques arbitraires ont cours dans chaque cas particulier. La population d'une agglomération varie à peine si la banlieue périphérique renferme un peu plus ou un peu moins d'habitants vivant sur ses confins, mais elle est sujette à une importante sous-estimation si un nombre considérable de personnes sont écartées parce qu'elles demeurent en dehors des limites officiellement reconnues de la cité; au contraire, elle est susceptible d'être fortement surestimée si un grand nombre de personnes vivant dans la campagne environnante sont comprises dans le total.[1]

La lecture du tableau 6 de cet annuaire qui fournit une brève définition du critère employé dans chaque pays pour distinguer la population urbaine de la population rurale fait ressortir plus nettement encore les divergences qui existent dans les procédés de répartition de la population en "urbaine" et "rurale".

[1] Un exposé plus détaillé des problèmes concernant la comparabilité des différentes définitions des régions urbaines et rurales se trouve dans le document suivant: "Etude sur les données relatives à la population urbaine et à la population rurale dans les recensements récents", *Etudes démographiques* No. 8, Nations Unies, New York, 1950. Voir également, au Chapitre II de cet annuaire, le développement consacré à cette question.

Lorsque la classification repose sur le critère de "l'agglomération" la limite inférieure des agglomérations considérées comme urbaines varie de moins de 500 habitants (Islande) à 20.000 habitants (Pays-Bas). Dans les cas où l'on se réfère expressément à une telle limite les localités de 2.000 habitants au moins sont en général le plus fréquemment classées comme urbaines. Il est possible d'illustrer quelles seraient les conséquences de l'adoption d'une pareille définition sur le pourcentage de la population urbaine dans la population totale pour les pays au sujet desquels les données fournies au tableau 7 permettent de disposer de statistiques des agglomérations de 2.000 habitants au moins (tableau 7: Population selon l'importance des unités de peuplement). Les résultats sont les suivants:

	Pourcentage de la population urbaine	Pourcentage dans les agglomérations de 2.000 habitants au moins	Différence
Islande, 1940	71,7	46,7	−25,0
Danemark, 1950	67,3	58,8	− 8,5
Canada, 1951	62,1	51,9	−10,2
Suède, 1950	56,3	51,9	− 4,4
Honduras Britannique, 1946	55,8	46,4	− 9,4
Pays-Bas, 1947	54,6	72,5	+17,9
Chili, 1940	52,4	49,2	− 3,2
Norvège, 1946	50,5	41,1	− 9,4
Union Sud-Africaine, 1951	42,4	39,4	− 3,0
Irlande (Rép. d'), 1946	40,5	36,4	− 4,1
Brésil, 1950	36,5	31,2	− 5,3
Salvador, 1950	36,5	27,5	− 9,0
Nicaragua, 1950	34,6	27,6	− 7,0
Costa-Rica	33,5	28,8	− 4,7

La différence entre le pourcentage de la population urbaine dans la population totale d'après la définition officielle et le pourcentage obtenu en appliquant la définition "rectifiée" varie de 3 pour cent pour le Chili à 25 pour cent pour l'Inde. Tous les écarts sont négatifs à l'exception de celui concernant les Pays-Bas où l'adoption d'un minimum de 2.000 habitants par agglomération fait passer la population urbaine de 55 à 73 pour cent du total, soit une augmentation de 18 pour cent. Ces différences ne doivent pas être tenues pour représentatives de l'importance ou de la direction des écarts que l'on obtiendrait si les données de tous les pays reposaient sur cette même définition parce que, ainsi qu'on l'a déjà indiqué, bien d'autres facteurs que la limite inférieure des agglomérations considérées comme urbaines concourent à limiter la comparabilité des statistiques. Elles montrent cependant qu'il importe d'éviter de mettre en parallèle les pourcentages "urbains", sur le plan international, si ce n'est d'une façon tout à fait générale.

A la suite de ces considérations, une comparaison détaillée, sur le plan international, des niveaux d'urbanisation reflétés dans la proportion de la population urbaine, n'a pas été entreprise ici. Ces statistiques serviront plutôt de base à l'énumération des pays et permettront de les répartir en de larges catégories facilitant leur rapprochement en ce qui concerne d'autres caractéristiques qui ont un certain degré de corrélation avec le mouvement d'urbanisation.

IMPORTANCE DES AGGLOMERATIONS URBAINES

Abstraction faite de la comparabilité, il convient de noter que le processus d'urbanisation n'est que partiellement reflété dans le rapport des deux populations car la répartition de la population à l'intérieur de la catégorie urbaine est considérablement influencée par le développement industriel et économique. Lorsque la catégorie urbaine comprend des localités de 1.000 habitants ou moins encore, et cela est souvent le cas, il est fort possible que la majorité de la population vive dans de petites agglomérations, indiquant ainsi un pourcentage "urbain" relativement élevé, alors qu'en fait, toutes les autres caractéristiques d'une population urbaine sont absentes (aussi bien celles relatives aux formes de concentration qu'à l'organisation économique, signes révélateurs de pays "urbains" fortement industrialisés). Il est donc indispensable de tenir compte des différentes grandeurs des agglomérations (unités de peuplement) qui contiennent la population urbaine. Les statistiques présentées au tableau 7 se prêtent à un tel examen pour certains pays, mais comme les unités classées selon l'importance de leur population sont loin de correspondre dans la même mesure à des agglomérations, le développement qui suit est limité aux pays pour lesquels on a estimé que les données se réfèrent approximativement à des agglomérations ou groupements de population et comprennent à peu près tous les groupements de population possédant les conditions requises, c'est-à-dire les localités de 2.000 habitants ou plus.

En vue de pouvoir évaluer sommairement dans quelle mesure la population est concentrée on a calculé pour chaque pays la proportion de l'ensemble de la population dans les agglomérations de 2.000 habitants ou plus qui se trouve dans les centres de 50.000 habitants au moins. On a établi le même rapport pour les agglomérations de moins de 10.000 habitants (c'est-à-dire dont le chiffre de la population varie de 2.000 à 9.999 personnes). Les résultats de ces calculs figurent au tableau A. Les pays y sont énumérés dans un ordre décroissant eu égard à la proportion de la population totale vivant dans des agglomérations de 2.000 habitants au moins.

Ce qui frappe le plus dans ce tableau est la stabilité relative de la proportion de la population "urbaine" signalée dans les agglomérations de 50.000 habitants ou plus. Cette constante révèle de quelle façon l'interdépendance économique impose certains types d'agglomérations de population très denses au croisement des courants d'échange et de distribution des biens et services à l'intérieur d'une société. La tendance qu'ont les pays ayant atteint un haut degré de développement urbain à posséder une plus forte proportion de la population urbaine dans les grandes villes permet de penser que le processus d'industrialisation, tout en accentuant l'interdépendance économique, requiert un système de distribution plus élaboré et plus centralisé et, en conséquence, un intervalle de discrimination plus large entre les petites et les grandes agglomérations.

La proportion de la population "urbaine" demeurant dans des agglomérations ou unités de peuplement de moins de 10.000 habitants révèle une légère tendance contraire, étant en général plus forte dans les pays à caractéristiques plutôt rurales que dans ceux ayant atteint un haut degré de développement urbain.

Certaines déviations de la tendance générale apparaissent dans les données relatives à l'Islande et à l'Inde. L'Islande ne possède pas d'agglomérations de 50.000 habitants ou plus cependant le pourcentage "urbain" de la population totale atteint 46,7 pour cent d'après la définition "rectifiée". Etant donnée la faiblesse de la population totale, il n'est peut-être pas pertinent de rechercher ici des similitudes avec

TABLEAU A

Pourcentage "urbain" et pourcentage de la population urbaine dans certaines agglomérations ou unités de peuplement d'importance spécifiée

Pays et année	Pourcentage de la population totale se trouvant dans les agglomérations de 2.000 habitants ou plus	Pourcentage de la population dans les agglomérations de: 50.000 habitants ou plus[a]	2.000 à 9.999 habitants[a]
Israël, 1951	84,1	52,2	19,1
Royaume-Uni, 1951	79,7	64,1	7,2
Pays-Bas, 1947	72,5	56,9	22,7
Nouvelle-Zélande, 1951	65,7	63,4	13,2
Argentine, 1947	62,5	67,4	15,7
Danemark, 1950	58,8	62,4	12,6
Canada, 1951	51,9	52,7	20,6
Suède, 1950	51,9	49,0	22,4
Chili, 1940	49,2	55,5	16,0
Venezuela, 1950	47,4	46,3	25,1
Islande, 1940	46,7	—	32,7
Porto-Rico, 1950	41,6	56,0	23,7
Norvège, 1950	41,1	56,4	16,0
Union Sud-Africaine, 1951	39,4	69,6	17,2
Irlande, Rép. d', 1946	36,4	54,0	25,8
Inde, 1941	32,5	17,6	66,8
Brésil, 1950	31,2	53,0	24,3
Portugal, 1940	31,1	42,8	38,5
Pologne, 1946	30,4	44,4	25,9
Equateur, 1950	29,4	52,6	21,9
Costa-Rica, 1950	28,8	53,4	19,1
Nicaragua, 1950	27,6	36,9	31,1
Salvador, 1950	27,5	41,8	37,2
Turquie, 1950	24,5	41,6	23,7
Féd. de Malaisie, 1947	24,3	42,0	21,8
Rép. Dominicaine, 1950	21,6	51,8	23,9
Algérie, 1948	21,4	49,3	19,2
Haïti, 1950	9,6	47,8	28,2

[a] La base de calcul des pourcentages est le nombre de personnes demeurant dans toutes les agglomérations ou unités de peuplement de 2.000 habitants ou plus.

une forme d'évolution propre à des populations plus importantes. Par contre l'Inde a une très forte population, et néanmoins la proportion de la population "urbaine" vivant dans les agglomérations de 50.000 habitants ou plus n'est que de 17,6 pour cent. A l'exception de l'Islande, la proportion la plus basse, ensuite, est environ de 37 pour cent. Il n'est pas possible de tirer de ces données des conclusions probantes, on peut toutefois dire que si l'on tient compte des concentrations de population du haut de l'échelle, le degré d'urbanisation de l'Inde en 1941 est le plus faible parmi les pays dont les statistiques ont fait l'objet d'un examen.

On peut encore évaluer le degré d'urbanisation d'après la mesure dans laquelle la population est agglomérée dans les grands centres grâce à la statistique des villes de 100.000 habitants ou plus. Des données à cet égard figurent au tableau 8 du présent volume. Une comparaison du pourcentage "urbain" (selon la définition officielle) et du pourcentage de la population totale vivant dans les agglomérations de 100.000 habitants ou plus devrait faire ressortir plus nettement encore la corrélation qui existe entre ces deux aspects du processus d'urbanisation et fournir une certaine base d'appréciation des données relatives à la population urbaine totale. Les pourcentages sont indiqués au tableau B pour les pays disposant de statistiques à la fois sur les villes de 100.000 habitants ou plus et sur la population urbaine totale. Les pays sont disposés par ordre décroissant de pourcentage "urbain".

Il apparaît immédiatement à la lecture de ce tableau qu'il existe une certaine solidarité entre le pourcentage "urbain" et le pourcentage de la population totale se trouvant dans les grandes villes. Le coefficient de corrélation entre les deux séries de pourcentages est de 0,84. Le fait qu'il n'y a pas correspondance parfaite a probablement plusieurs explications. Il y a évidemment, en premier lieu, les différences dans la façon de définir la population urbaine. Ensuite, entrent en ligne de compte, les divergences entre pays dans la manière de délimiter les villes de 100.000 habitants ou plus. Dans la mesure du possible, on a utilisé dans les calculs l'agglomération urbaine qui englobe la ville mais, dans un certain nombre de cas, on n'a pu se procurer le chiffre correspondant et l'on a été contraint d'employer à sa place celui de la population de la ville proprement dite, c'est-à-dire le l'unité administrative portant le nom de ville et qui ne comprend pas généralement la banlieue périphérique, quelquefois très importante. Les différentes formes de peuplement suivant les pays constituent le troisième facteur responsable des disparités dans l'échelle de grandeur entre les deux séries de proportions. Bien qu'il soit admis que l'industrialisation d'un pays et son développement économique sont accompagnés invariablement d'un mouvement d'urbanisation, cela ne veut pas dire que lorsque plusieurs pays ont atteint le même niveau d'urbanisation les modes de distribution de la population sont identiques. De nombreuses considérations d'ordre climatique, typographique, historique et relatives à la répartition des ressources naturelles ont leur influence sur la distribution de la population. Les seules généralisations que l'on peut faire en ce domaine sont que, a) l'urbanisation, dans son sens le plus large, est une conséquence nécéssaire du développement industriel, et que, b) l'apparition de grandes villes est un phénomène commun, et peut-être inévitable, à partir d'un certain stade d'urbanisation.

Afin d'illustrer les variations géographiques des degrés d'urbanisation tels qu'elles apparaissent dans la répartition des grandes villes, toutes les agglomérations de 100.000 habitants ou plus pour lesquelles on dispose de données ont été indiquées sur la carte du monde (voir page 13). Ces statistiques sont aussi complètes que possible. Les insuffisances les plus notables ont trait aux villes de l'URSS et de Chine. Les données relatives à l'URSS proviennent du recensement de 1939. Il est très probable qu'un nombre important de villes ont dépassé les 100.000 habitants durant les 13 dernières années. En ce qui concerne la Chine, on a tout lieu de croire que la liste des grandes villes est des plus incomplètes mais en l'absence de renseignements officiels il n'a pas été possible de faire mieux.

La liste des villes figurant sur la carte et les dates auxquelles se rapportent les chiffres de la population se trouvent au tableau 8. On a distingué quatre catégories de villes sur la carte selon leur importance afin de donner une idée des zones où se trouvent les plus fortes concentrations de population. La comparabilité de ces données et, par suite, la valeur des discriminations entre catégories, sont sujettes aux limitations déjà signalées. Dans la mesure du possible, les chiffres

TABLEAU B

Pourcentage "urbain" (d'après la définition officielle de chaque pays) et pourcentage de la population totale dans les villes de 100.000 habitants ou plus

Pays et année	Pourcentage "urbain"	Villes de 100.000 habitants ou plus	Pays et année	Pourcentage "urbain"	Villes de 100.000 habitants ou plus
Ecosse, 1951	82,9	50,7	Paraguay, 1950	35,9	14,6
Angleterre et Pays de Galles, 1951	80,7	51,9	Panama, 1950	35,9	15,9
Israël, 1951	77,5	39,9	Pologne, 1949	35,8	15,6
Rép. Fédérale d'Allemagne, 1950	71,1	27,1	Mexique, 1940	35,1	15,2
Hawaï, 1950	69,0	70,6	Malaya et Singapour, 1947	35,1	17,9
Australie, 1947	68,9	51,4	Nicaragua, 1950	34,6	10,2
Danemark, 1950	67,3	33,5	Hongrie, 1949	34,5	20,9
Rép. Démocratique d'Allemagne, 1946	67,6	19,0	Bolivie, 1950	33,6	11,9
Etats-Unis, 1950	63,7	43,7	Costa-Rica, 1950	33,5	17,5
Belgique, 1947	62,7	25,8	URSS, 1939	32,8	17,1
Argentine, 1947	62,5	40,6	Finlande, 1950	32,3	14,2
Canada, 1951	62,1	36,7	Tunisie, 1946	32,0	18,7
Nouvelle-Zélande, 1951	61,3	32,8	Guatemala, 1950	31,6	10,2
Espagne, 1950	60,5	23,3	Portugal, 1940	31,1	20,0
Suède, 1950	56,3	22,7	Equateur, 1950	30,3	14,8
Pays-Bas, 1947	54,6	35,2	Egypte, 1947	30,1	19,2
Irlande du Nord, 1951	53,1	32,4	Colombie, 1938	29,1	8,3
France, 1946	52,9	21,7	Turquie, 1950	25,2	8,3
Chili, 1940	52,4	24,1	Bulgarie, 1946	24,6	8,0
Norvège, 1950	50,5	16,7	Maroc (Fr.), 1947	24,2	15,9
Vénézuela, 1950	49,8	20,7	Philippines, 1948	24,1	9,3
Autriche, 1951	49,1	32,8	Rép. Dominicaine, 1950	23,8	11,4
Tchécoslovaquie, 1947	48,8	13,7	Algérie, 1948	23,6	11,3
Grèce, 1940	47,2	19,1	Roumanie, 1948	23,4	8,0
Italie, 1936	44,6	17,8	Iran, 1950	20,0	9,3
Union Sud-Africaine, 1951	42,4	22,0	Corée, 1949	19,6	14,7
Irlande, 1951	40,5	17,6	La Jamaïque, 1943	18,2	16,3
Porto-Rico, 1950	40,5	16,2	Inde, 1951	17,3	6,8
Japon, 1950	37,5	25,6	Yougoslavie, 1948	16,2	6,3
Brésil, 1950	36,5	13,9	Ceylan, 1946	15,4	5,4
Salvador, 1950	36,5	8,6	Haïti, 1950	12,5	4,6
Suisse, 1950	36,5	20,6	Birmanie, 1931	10,4	3,9

qui ont servi à l'établissement de la carte se réfèrent aux "agglomérations urbaines" et comprennent la banlieue périphérique. Dans l'ensemble, on peut raisonnablement penser que le degré de comparabilité de ces statistiques est considérablement plus élevé que celui des données relatives à la population urbaine totale.

Comme l'existence de grandes villes est symptomatique de degrés d'urbanisation relativement élevés, leur répartition fournit une vue d'ensemble des régions où le développement des grands centres industriels a atteint son maximum d'ampleur. La concentration des grandes villes en Europe occidentale et dans la partie orientale de l'Amérique du Nord constitue la plus remarquable caractéristique de cette carte. Il y a une certaine correspondance entre la densité de la population dans les grands centres et la densité de la population totale d'un pays donnée mais le rapport n'est pas constant. Ainsi, certains pays d' Europe ont une densité de population totale élevée et la densité de la population dans les grandes villes l'est également. Dans d'autres parties du monde, toutefois, (Porto-Rico, Formose, l'Egypte, l'Inde, par ex.) une forte densité générale n'est pas accompagnée par un grand nombre de grosses agglomérations urbaines. Dans d'autres régions enfin (les Etats-Unis et quelques pays d'Europe, par ex.) on remarque une densité relativement faible au km² malgré une densité relativement élevée de la population dans les grandes villes.

TAUX D'URBANISATION

Bien que l'on doive éviter de procéder à des rapprochements directs des pourcentages "urbains", il est possible d'utiliser ces données pour comparer les taux d'urbanisation dans le temps à condition toutefois que chaque pays ait conservé une définition à peu près uniforme de la population urbaine tout au long de la période considérée. A cet effet, on a choisi dans le tableau 6 les pays au sujet desquels on a pu faire un certain nombre d'observations comparables au cours de la période 1900–1951 et on a calculé les taux d'accroissement géométrique du pourcentage "urbain" (part de la population urbaine dans la population totale). Les résultats de ces calculs sont indiqués au tableau C. Les pays sont disposés d'après l'importance de leur population urbaine au dernier recensement. Quelquefois, le pourcentage au dernier recensement diffère de celui figurant au tableau 6 parce que l'on a fait usage d'un rapport basé sur une définition comparable dans le temps.

Les taux révèlent, qu'en général, le train d'urbanisation a

été plus rapide dans les pays qui ont atteint un niveau relativement modeste de développement urbain. D'une part, cela ne peut être que logique puisqu'une même variation absolue produit un taux d'accroissement plus fort dans un pays où la proportion de la population urbaine est faible que dans un autre où elle est élevée. D'autre part, les pays ayant atteint un haut degré de développement urbain peuvent être considérés comme approchant du "point de saturation" au moins dans le mesure où cette façon d'estimer l'accroissement "urbain" est en cause. Ainsi, en Angleterre et au Pays de Galles, la proportion de la population urbaine dans la population totale s'est accrue en cinquante ans (1901–1951) de 3,7 pour cent (de 77 à 80,7 pour cent) accusant un taux d'accroissement très faible. Par contre, alors que la proportion augmentait également de 3,7 pour cent (de 11,7 à 15,4) à Ceylan pendant les quarante-cinq années qui séparent 1901 de 1946, le taux d'accroissement du pourcentage "urbain" se révélait infiniment plus important. Manifestement, on ne peut se limiter seulement à l'examen des taux d'accroissement de la population urbaine si l'on veut procéder à une étude approfondie du mouvement d'urbanisation.

TABLEAU C

Taux d'accroissement du pourcentage "urbain" dans certains pays

Pays	Année	Pourcentage "urbain"	Taux annuel de variation
Angleterre et Pays de Galles	1901	77,0	3,16
	1911	78,1	0,14
	1921	79,3	0,15
	1931	80,0	0,09
	1951	80,7	0,04
Allemagne	1900	56,1	.
	1910	61,7	0,96
	1925	64,6	0,32
	1933	67,3	0,51
	1939	69,9	0,64
Nouvelle-Zélande	1901	43,1	.
	1911	47,9	1,15
	1921	53,9	1,19
	1926	56,4	0,91
	1936	56,8	0,07
	1945	60,3	0,63
	1951	61,3	0,29
Etats-Unis	1900	39,7	.
	1910	45,7	1,44
	1920	51,2	1,18
	1930	56,2	0,91
	1940	56,5	0,05
	1950	59,0	0,43
Canada	1901	37,5	.
	1911	45,4	1,90
	1921	49,5	0,87
	1931	53,7	0,82
	1941	54,3	0,11
	1951	57,4	0,56
France	1921	46,4	.
	1926	49,0	1,10
	1931	51,2	0,88
	1936	52,4	0,46
	1946	52,9	0,10
Venezuela	1936	35,0	.
	1941	39,0	2,23
	1950	49,8	2,75
Cuba	1907	43,9	.
	1919	44,7	0,15
	1931	47,1	0,44
	1943	49,6	0,44
Union Sud-Africaine	1904	23,2	.
	1911	24,7	0,89
	1921	25,1	0,16
	1936	31,4	1,50
	1946	36,3	1,46
	1951	42,4	3,16
Rép. d'Irlande	1926	31,7	.
	1936	35,8	1,22
	1946	37,9	0,57
	1951	40,5	1,36
Porto-Rico	1899	14,6	.
	1910	20,1	3,12
	1920	21,8	0,84
	1930	27,7	2,36
	1935	29,7	1,24
	1940	30,3	0,46
	1950	40,5	2,94
Japon	1920	18,1	.
	1925	21,7	3,69
	1930	24,1	2,12
	1935	32,9	6,42
	1940	37,9	2,87
	1945	27,8	−6,29
	1950	37,5	6,29
URSS	1926	17,9	.
	1939	32,8	5,14
Finlande	1900	10,9	.
	1910	12,8	1,62
	1920	13,9	0,83
	1930	18,9	3,12
	1940	25,2	2,65
	1950	32,3	2,51
Tunisie	1931	24,9	.
	1936	27,0	1,63
	1946	32,0	1,61
Egypte	1937	25,1	.
	1947	30,1	1,79
Algérie	1906	16,6	.
	1926	20,2	0,99
	1931	21,1	0,87
	1936	22,0	0,84
	1948	23,6	0,56
Ceylan	1901	11,7	.
	1911	13,2	1,21
	1921	14,2	0,73
	1931	13,9	−0,22
	1946	15,4	0,68

Quant à l'évolution des taux entre les recensements, il semble généralement exact que ceux-ci eurent tendance à être plus élevés au début du siècle que par la suite. Cette remarque s'applique particulièrement aux pays très industrialisés (Allemagne, Angleterre et Pays de Galles, Etats-Unis et France, par ex.). Pour les pays ayant atteint un degré d'industrialisation plus modeste, la courbe des taux d'accroissement est, dans l'ensemble, ascendante quoique la période d'observation dans ce cas est souvent limitée aux dernières décades du cycle de cinquante ans. La plupart des pays pour lesquels on a publié des données au tableau C accusent une diminution des taux d'urbanisation pendant la décade commençant en 1930, durant laquelle une grande partie du monde subit une grave crise économique. En général, la période ayant débuté en 1940 ou celle postérieure à la deuxième guerre mondiale a été caractérisée par une accélération du développement urbain. Dans deux pays seulement la proportion de la population urbaine dans la population totale diminue-t-elle une seule fois dans l'ensemble de la période pour laquelle on dispose de statistiques. Pour l'un d'eux (Ceylan 1921–1931), on a quelques raisons de douter de la comparabilité des données. Dans l'autre cas (Japon 1940–1945), les conditions existant durant la guerre ont provoqué la réduction brusque et temporaire de la population des villes.

RAPPORT DES DEUX POPULATIONS

Les limitations à la comparabilité ont bien moins de force lorsque l'on met en parallèle la population urbaine et la population rurale. Cela est vrai pour la bonne raison que presque toutes les définitions des régions urbaines ou rurales font entrer dans la catégorie urbaine les éléments de la population présentant les caractéristiques urbaines les plus nettes (c'est-à-dire, la majeure partie de la population des grandes villes) et font figurer dans la catégorie rurale les éléments de la population présentant les caractéristiques rurales les plus évidentes (c'est-à-dire, les personnes vivant sur des exploitations agricoles ou demeurant dans de très petites agglomérations ou dans des habitations éparses). De ce fait, les caractéristiques de la population urbaine, quelle que soit la définition qui en est donnée, sont très fortement influencées par celles de la population concentrée dans les grandes agglomérations; réciproquement, les caractéristiques de la population des campagnes se retrouvent beaucoup dans celles de l'ensemble de la population rurale, peu importe la manière dont elle est définie. La comparaison sur le plan international de l'importance relative des disparités observées est évidemment affectée par des différences de définition, il n'empêche toutefois que l'existence et la direction de ces disparités peuvent être comparées sans crainte.

PROPORTION DES SEXES

Une des différences les plus constantes entre la population urbaine et la population rurale est celle qui apparait entre le nombre de personnes du sexe masculin et le nombre de personnes du sexe féminin. En Europe occidentale, en Amérique, en Australie et en Nouvelle-Zélande, la proportion des individus du sexe masculin est invariablement plus faible dans les régions urbaines que dans les régions rurales. Dans d'autres parties du monde, principalement en Afrique, en Asie et dans quelques états de l'Europe orientale, c'est le contraire qui est vrai. Le tableau D contient une liste des pays pour lesquels on dispose de statistiques de la population urbaine et de la population rurale selon le sexe avec indication des taux de masculinité (nombre d'hommes pour 100 femmes) des deux catégories de population au dernier recensement.

Les pays sont énumérés dans le même ordre qu'au tableau B, mais quelques uns d'entre eux qui n'y figurent pas ont

TABLEAU D

Taux de masculinité de la population urbaine et de la population rurale de certains pays

Pays et année	Taux de masculinité: Population urbaine	Taux de masculinité: Population rurale	Excédent du taux "rural" sur le taux "urbain"
Ecosse, 1931	93,1	98,2	5,1
Angleterre et Pays de Galles, 1951	90,5	101,8	11,3
Israël, 1951	101,5	111,9	10,4
Rép. Fédérale Allemande, 1950	87,6	89,6	2,0
Australie, 1947	94,1	114,6	20,5
Danemark, 1945	91,2	112,0	20,8
Rép. Démocratique Allemande, 1946	72,8	76,8	4,0
Etats-Unis, 1950	94,1	105,7	11,6
Belgique, 1930	95,6	102,2	6,6
Argentine, 1947	97,2	119,7	22,5
Canada, 1951	95,8	114,1	18,3
Nouvelle-Zélande, 1951	93,4	112,3	18,9
Suède, 1950	93,0	107,7	14,7
Pays-Bas, 1947	95,5	103,6	8,1
Irlande du Nord, 1951	88,4	103,1	14,7
France, 1946	86,3	94,4	8,1
Chili, 1940	86,0	113,8	27,8
Norvège, 1950	91,8	105,3	13,5
Grèce, 1940	100,9	97,8	— 3,1
Union Sud-Africaine, 1946	125,6	92,7	—32.9
Rép. d'Irlande, 1946	85,5	114,2	28,7
Porto-Rico, 1950	92,9	104,3	11,4
Japon, 1950	96,9	95,7	— 1.2
Brésil, 1940	91,8	103,9	12,1
Salvador, 1950	86,9	104,9	18,0
Pologne, 1949	85,8	92,5	6,7
Fédération de Malaisie, 1947	117,8	110,3	— 7,5
Hongrie, 1949	88,0	95,0	7,0
Finlande, 1950	81,1	96,8	15,7
Honduras, 1950	94,5	103,3	8,8
Portugal, 1940	89,1	94,2	5,1
Equateur, 1950	90,5	103,9	13,4
Egypte, 1947	101,8	96,5	— 5,3
Bulgarie, 1934	103,0	100,4	— 2,6
République Dominicaine, 1935	85,6	107,3	21,7
Roumanie, 1948	94,4	93,3	— 1,1
Iran, 1950	96,3	98,5	2,2
Zanzibar et Pemba, 1948	122,3	107,6	—14,7
Corée, 1945	104,5	101,6	— 2,9
Inde, 1941	122,8	104,8	—18,0
Yougoslavie, 1948	93,2	92,7	— 0,5
Sud-Ouest Africain, 1951	120,4	97,6	—22,8
Ceylan, 1946	139,0	108,9	—30,1
Bornéo du Nord Britannique, 1951	128,1	103,5	—24,6
Sarawak, 1947	115,0	104,9	—10,1

été insérés à leur place, c'est-à-dire, en ordre décroissant de pourcentage "urbain" au dernier recensement. D'après ces données, il semble que se dessine un mouvement tendant à ce que les excédents "ruraux" des taux de masculinité déclinent avec le pourcentage "urbain" et que des excédents "urbains" des taux de masculinité apparaissent là où les niveaux d'industrialisation sont les plus bas. Cependant, l'influence des facteurs géographiques ou régionaux est si forte dans ces statistiques qu'il n'est pas prudent de généraliser avant que cette question ait fait l'objet d'une étude plus approfondie.

On a la preuve dans les données sur les agglomérations ou unités de peuplement classées selon leur importance (au point de vue du chiffre de la population) que les taux de masculinité varient de façon assez régulière entre les catégories, tendant (au moins dans les pays "occidentaux") à baisser au fur et à mesure qu'augmente l'importance de l'agglomération ou unité de peuplement. Cette observation repose sur un examen des taux de masculinité calculés pour ceux des pays figurant au tableau 7 au sujet desquels on dispose de statistiques selon le sexe. Il y a bien quelques fluctuations dans les taux, mais en général la forme de courbe suivie par ceux-ci est régulière et constante.

L'Egypte est le seul pays dont le taux de masculinité présente un excédent "urbain" pour lequel on a pu calculer des taux par catégorie d'importance des agglomérations ou unités de peuplement. Les données sur ce pays révèlent une baisse du taux de masculinité au fur et à mesure que diminue l'importance des agglomérations, type de corrélation contraire à celui observé pour les autres pays du tableau.

Il n'est pas possible, sur la base des connaissances dont on dispose, de donner une explication complète des tendances contradictoires constatées dans ces statistiques. Les pays qui accusent un taux relativement élevé de masculinité dans la population urbaine sont en général ceux qui commencent à peine à se développer au point de vue urbain. Cependant les statistiques que l'on a pu se procurer pour les pays "occidentaux" ne suggèrent pas qu'aux stades antérieurs d'urbanisation les taux de masculinité aient été plus élevés dans les régions rurales que dans les régions urbaines. Par exemple, les statistiques suédoises qui remontent à 1800 indiquent que même lorsque la population urbaine représentait moins de dix pour cent de la population totale, les taux de masculinité "urbains" étaient beaucoup plus faibles que les taux "ruraux". Un phénomène commun aux civilisations occidentales veut que l'élément féminin soit prédominant dans les migrations des campagnes vers les villes qui alimentent la croissance des agglomérations urbaines. Il n'est pas impossible que dans les pays où l'on constate une tendance opposé, des différences culturelles de base font que les mêmes mouvements migratoires comprennent plus d'hommes que de femmes.

FECONDITE

Le processus d'industrialisation et d'urbanisation qui a caractérisé le développement de nombreux pays depuis le milieu du 19ème siècle environ s'est accompagné de baisses sensibles de la fécondité. Il existe assez de statistiques permettant de démontrer que la fécondité est plus faible dans les pays industriels de prédominance urbaine que dans les pays agricoles et qu'elle est moins élevée dans les régions urbaines que dans les régions rurales d'un même pays, que celui-ci soit très industrialisé ou non.

Soixante pays sont répartis au tableau E selon le niveau de leur taux brut de natalité en 1950 et la proportion de leur population se trouvant dans des régions considérées comme urbaines à la date du dernier recensement pour lequel on dispose de statistiques. Les taux bruts de natalité ont été groupés dans des catégories assez étendues pour plus de commodité et aussi parce que de petites différences dans les taux bruts entre pays étaient susceptibles d'induire en erreur. La classification d'après le pourcentage "urbain" est également large du fait que les définitions des populations urbaines et rurales varient beaucoup avec les pays et que l'on ne peut procéder à des comparaisons précises. On peut même ajouter que, tels qu'ils figurent sur le tableau, un certain nombre de pays n'occupent pas la place qu'ils devraient avoir dans la répartition, simplement à cause d'une définition de la population urbaine très différente des autres.

TABLEAU E

Répartition de 60 pays d'après leur taux brut de natalité en 1950 et leur pourcentage "urbain" au dernier recensement

Taux brut de natalité en 1950[a] (pour 1.000)	Ensemble des pays	Nombre de pays avec le pourcentage "urbain" ci-après					
		Moins de 20,0	20,0 à 29,9	30,0 à 39,9	40,0 à 49,9	50,0 à 59,9	60 ou plus
Toutes catégories.....	60	5	8	14	8	10	15
Au-dessous de 20,0..	14	–	–	2	2	4	6
20,0 à 24,9.....	11	–	1	2	2	2	4
25,0 à 29,9.....	8	–	2	1	1	–	4
30,0 à 34,9.....	10	3	1	3	–	2	1
35,0 et au-dessus...	17	2	4	6	3	2	–

[a] Dans quatre cas les taux se rapportent en 1949; dans un, à 1947.

Les pays compris dans ce tableau ne sont, en aucune façon, représentatifs de la population du monde. Comme pour y figurer il fallait pouvoir disposer de taux de natalité et d'une classification de la population en catégories urbaine et rurale, la portée géographique des données avantage les pays les plus développés au point du vue statistique qui sont situés, en majeure partie, en Europe, en Amérique et en Océanie. Le tableau ne comprend pas les pays dans lesquels l'enregistrement des événements de l'état-civil est réputé incomplet. Malgré cela, les taux signalés peuvent, dans quelques cas, être très au-dessous de la vérité.

En dépit des imperfections des données, elles montrent très nettement que la grande majorité des pays ayant atteint un haut degré de développement urbain ont des taux de natalité relativement faible, tandis que le contraire est vrai des pays de caractère rural. Deux tiers des pays dont la moitié au moins de la population est "urbaine" ont enregistré des taux de natalité inférieurs à 25 pour 1.000. Par contre, les pays dans lesquels la population "urbaine" représente moins de 40 pour cent du total ont enregistré des taux de natalité égaux ou supérieurs à 25 pour 1.000, à trois exceptions près.

La relation qui existe entre l'urbanisation et la fécondité apparait également dans les statistiques relatives à la portion urbaine et à la portion rurale d'un même pays. Des données sur le nombre moyen d'enfants dans les ménages des villes et dans ceux qui vivent à la campagne constitueraient une mesure commode des écarts de fécondité, malheureusement on ne dispose de telles statistiques que pour quelques pays seulement. En outre, les taux de natalité, aussi bien que ceux

de nuptialité ou de mortalité, ne sont pas classés séparément pour les régions urbaines et les régions rurales. Il faut donc s'en remettre à d'autres mesures de la fécondité telles que celles fournies par le rapport du nombre de jeunes enfants au nombre de femmes en âge de procréer, ou par les statistiques de l'état civil de certaines villes plutôt que de l'ensemble des régions urbaines.

L'Organisation Mondiale de la Santé a réuni des statistiques de l'état civil sur environ 80 des principales villes du monde pour lesquelles de telles données étaient disponibles à des périodes récentes.[2] Il convient de garder à l'esprit certaines réserves en comparant les taux bruts de natalité des villes avec ceux des pays dans lesquels elles se trouvent. Tout d'abord, la répartition par âge de la population féminine des grandes villes peut être absolument différente de celle du reste du pays. De même, un nombre prépondérant de femmes en âge de procréer (ce qui est souvent le cas dans les centres urbains) peut faire en sorte que le taux de natalité de la ville est exagéré par rapport à celui du pays entier. Une autre erreur de sens identique provient du fait que les taux de certaines villes ne reposent pas seulement sur les naissances parmi la population résidente mais comprennent également celles des bébés de femmes de la campagne environnante qui viennent accoucher dans les hôpitaux de la ville. Il peut aussi se produire que les villes pour lesquelles on connait les taux ne soient pas représentatives de toutes les autres villes du pays. En fait, lorsque l'on dispose de taux pour plus d'une ville dans un pays donné, les différences dans les taux entre les villes égalent ou dépassent quelquefois l'écart qui existe entre les taux des villes et le taux du pays dans son ensemble. Une dernière considération dont on doit tenir compte est que dans les pays où l'enregistrement des naissances est imparfait, les déclarations sont susceptibles d'être bien moins complètes dans les régions rurales que dans les régions urbaines. Et, à cet égard, les taux enregistrés dans les principales villes d'un certain nombre de ces pays dépassent de beaucoup les taux généraux de natalité (taux pour l'ensemble du pays).

Par suite du risque d'erreurs de ce genre, il est désirable de limiter les comparaisons aux pays pour lesquels les taux reposent sur des données complètes ou pratiquement complètes. Les pays au sujet desquels on dispose des taux bruts de natalité de 1949 pour le pays entier et pour une ou plusieurs des villes principales sont au nombre de 27. Pour 19 de ces pays, les taux de natalité enregistrés dans les grandes villes étaient inférieurs de 10 pour cent ou plus aux taux généraux de natalité. Dans 9 cas les taux des villes étaient plus petits que les taux généraux dans une proportion dépassant 20 pour cent. Les 27 pays se trouvent pour la plupart dans le groupe des nations industrielles à caractéristiques urbaines, mais même des pays nettement ruraux tels que Ceylan et le Mexique accusaient des différences allant de 10 à 20 pour cent. Dans trois pays, les taux des villes étaient inférieurs de moins de 10 pour cent aux taux généraux et, dans trois autres, les taux étaient pratiquement les mêmes dans les principales villes que pour le pays entier. Ces pays sont l'Ecosse, la Suède et la Yougoslavie. Il convient toutefois de remarquer que le chiffre pour Belgrade, ville sur laquelle repose la comparaison pour la Yougoslavie, tient compte des naissances attribuées aux femmes qui ne résident pas dans la ville. En Angleterre et dans le Pays de Galles, le taux de natalité à Londres était à peu près le même que la moyenne du pays, mais les taux pour Birmingham et pour les "grandes villes anglaises" étaient un peu plus élevés. Le taux de natalité de Dublin dépassait celui de l'Irlande entière de 10 pour cent environ. Il est dangereux de spéculer sur les motifs de ces déviations de l'allure générale, sans pouvoir étudier la répartition par âge de la population féminine de ces pays et des villes au sujet desquelles des statistiques sont fournies. On peut constater néanmoins que, dans le cas de la Suède, des données pour une période antérieure (1936–38) indiquent les différences habituelles, les taux de natalité de Stockholm et des autres villes du pays étant quelque peu inférieurs au taux général pour la Suède entière. Il est probable que les progrès de la fécondité "urbaine" dépassèrent ceux des régions rurales en ce domaine après la guerre, produisant ainsi une quasi-égalité entre les taux des villes et le taux général du pays. On peut également constater avec intérêt que deux des régions dans lesquelles le rapport type "urbain-rural" n'est pas valable, à savoir l'Angleterre-Pays de Galles et l'Ecosse, sont des contrées où le degré de développement urbain est le plus élevé du monde. Il n'est donc pas impossible que les différences entre les taux urbains et les taux ruraux tendent à disparaître lorsque ce stade de développement aura été atteint ailleurs.

Des comparaisons entre les taux de natalité de la plupart des mêmes pays et de leurs villes principales pour la période 1936–1938 font apparaître des corrélations similaires. A quelques rares exceptions près les taux de natalité de toutes les villes étaient inférieurs à ceux des pays correspondants, les écarts en cause se révélant plus grands dans la plupart des cas que ceux enregistrés en 1949. Il se peut que l'atténuation des différences durant la dernière décade reflète une certaine tendance, mais il ne faut pas oublier que l'élévation des taux, après-guerre, fut plus importante dans les régions urbaines que dans les régions rurales et n'est peut-être que le résultat d'une situation temporaire.

Le nombre d'enfants de moins de cinq ans pour 1.000 femmes agées de 15 à 49 ans constitue une mesure un peu plus indirecte de la fécondité. On peut calculer de tels rapports pour la population urbaine et la population rurale de nombreux pays. Le tableau F contient des données à cet égard pour 21 pays. Ceux-ci sont disposés en trois groupes indiquant approximativement le degré de développement économique. Dans les pays du groupe I, 60 pour cent ou plus de la population masculine active se consacrait à l'agriculture ou était engagée dans des occupations voisines aux dates indiquées; dans ceux du groupe II de 35 à 59 pour cent de la même population se trouvait dans le secteur agricole; cette proportion était inférieure à 35 pour cent dans les pays du groupe III.

Quoique les données présentées au tableau F aient l'avantage sur les taux bruts de natalité d'éliminer en partie les conséquences des disparités dans la composition par âge sur les taux correspondants, elles sont néanmoins sujettes à certaines limitations. On sait très bien que les déclarations d'âge faites au cours de certains recensements sont entachées d'erreur et que le problème de la sous-estimation de certains éléments de la population, en particulier des jeunes enfants, est très souvent grave. D'autre part, le total des enfants au-dessous de 5 ans auquel on arrive ne fournit pas une mesure exacte de la fécondité car celui-ci ne comprend pas les enfants nés vivants mais décédés avant d'avoir été comptés. Ainsi, dans la mesure où les recensements sont moins complets à la campagne qu'à la ville et où la mortalité des jeunes enfants diffère entre ces deux zones on ne peut dire

[2] Organisation Mondiale de la Santé. *Statistiques Epidémiologiques et Démographiques annuelles 1947–1949*, Partie I, Mouvement de la population et Causes de Décès. Genève 1952. Tableau 10.

TABLEAU F

Nombre d'enfants de moins de 5 ans pour 1.000 femmes de 15 à 49 ans dans certains pays

Pays et année	Proportion d'enfants pour 1.000 femmes	
	Régions urbaines	Régions rurales
I. Pays agricoles[a]		
Bulgarie, 1934	332	520
Salvador, 1950	493	714
Panama, 1940	380	761
Roumanie, 1930	321	597
Turquie, 1945	365	599
URSS, 1926	411	626
Venezuela, 1941	441	671
II. Pays semi-industriels[a]		
Ceylan, 1946	453	558
Finlande, 1940	195	370
Islande, 1930	440	535
Rép. d'Irlande, 1946	366	461
Japon, 1947	434	503
Porto-Rico, 1940	409	719
Union Sud-Africaine, 1936	404	647
III. Pays industriels[a]		
Australie, 1947	353	506
Canada, 1951	422	637
Danemark, 1948	372	457
Norvège, 1930	194	386
Suède, 1945	301	368
Royaume-Uni, 1951[b]	332	358
Etats-Unis, 1950	383	505

[a] Le critère de classification est indiqué dans le texte.
[b] Non compris l'Irlande du Nord.

que les rapports obtenus reflètent exactement les écarts de fécondité entre les régions urbaines et les régions rurales. Ces taux sont également faussés par des différences éventuelles dans la mortalité des femmes dans les groupes d'âges indiqués, bien que ce facteur soit probablement d'importance secondaire.

Les divergences dans les définitions de la population urbaine et de la population rurale n'affectent pas sérieusement l'exactitude des données analysées, parce que l'on s'attache au premier chef à étudier le sens général des différences "urbaines-rurales" plutôt qu'a procéder à des comparaisons précises de l'importance des rapports de fécondité pour les divers pays.

Sans exception, le nombre d'enfants pour 1.000 femmes en âge de procréer est plus élevé dans les régions rurales que dans les régions urbaines pour les pays figurant au tableau. L'importance des écarts varie considérablement, étant en moyenne la plus grande dans le groupe des pays fortement agricoles et la plus petite dans le groupe des pays très industrialisés. Cette remarque est conforme à la théorie d'après laquelle, dans les contrées ayant atteint un haut degré d'industrialisation et de développement urbain la manière de vivre et les goûts de la ville se répandent dans les campagnes principalement par l'intermédiaire des nombreux moyens de communication et du système d'enseignement avancé, ce qui fait que les disparités antérieures tendent à disparaître.

Les moyennes non pondérées des "taux de fécondité" pour les trois groupes de pays indiquent, aussi bien pour les régions urbaines que pour les régions rurales, que les rapports sont les plus bas dans les pays industriels et les plus élevés dans les pays agricoles. D'autre part, le rapport moyen de fécondité dans les régions urbaines des pays agricoles est plus faible que celui des régions agricoles des pays industriels.

Les écarts, en ce qui concerne le groupe III, auraient même été plus grands si on s'était servi de données plus anciennes. Les antagonismes sont masqués par la reprise de la natalité après la guerre. Par ailleurs, les rapports de la période de "crise" exagèrent probablement les différences.

Comme il existe une forte corrélation entre le degré d'urbanisation et la proportion de la main-d'oeuvre occupée dans l'agriculture, les pays du groupe I ont, en moyenne, la proportion la plus faible de leur population dans les régions urbaine, et ceux du groupe III ont, dans l'ensemble, le pourcentage le plus élevé de population urbaine. Il convient de noter toutefois que certaines des données reproduites dans les tableaux proviennent de recensements qui datent quelque peu, et que l'urbanisation et l'industrialisation des pays en cause peut avoir fait de très gros progrès ces dernières années. On sait, par exemple, qu'en URSS une forte poussée dans ce sens a eu lieu depuis 1926, date à laquelle se rapportent les données figurant au tableau. Cependant, le fait que les statistiques présentées dans le tableau pour certains pays soient loin d'être à jour ne constitue pas un sérieux handicap, le but de cette étude étant de comparer les écarts entre la fécondité des régions urbaines et des régions rurales dans certains pays se trouvant à des stades différents de développement industriel plutôt que de décrire les conditions en cours dans chacun les pays considérés.

MORTALITE

La relation entre l'urbanisation et la mortalité est bien moins tranchée et n'a pas été aussi constante que celle qui existe entre l'urbanisation et la fécondité. Lorsque le mouvement d'industrialisation s'accentua dans les pays européens et d'Amérique du Nord au cours du 19ème siècle, la congestion de la population dans les agglomérations urbaines, les conditions d'hygiène déplorables et l'insuffisance des services de santé combinés à un revenu individuel très bas furent souvent la cause de ce que les taux de mortalité étaient plus élevés à la ville qu'à la campagne. Cependant, au fur et à mesure que s'amélioraient les niveaux de vie et que la population pouvait disposer des facilités et services les plus nécessaires, les différences entre la mortalité urbaine et la mortalité rurale furent progressivement réduites.

Il est intéressant d'examiner comment les pays industriels s'opposent aux pays ruraux en ce qui concerne le niveau de mortalité général et d'étudier, également, dans quelle mesure les régions urbaines et les régions rurales d'un même pays diffèrent à cet égard.

La seule mesure de la mortalité générale dont on dispose dans la plupart des cas est le taux brut de mortalité. L'intervalle dans lequel se situe le niveau de ces taux pour les pays dont les données sont considérées comme relativement exactes est très faible et n'est pas du tout représentatif des écarts importants qui existent dans la mortalité selon l'âge. Les disparités dans la composition par âge provoquent, lorsque l'on compare les niveaux de mortalité, une exagéra-

tion des taux des pays de faible mortalité ou une sous-estimation des taux des pays de forte mortalité. En dépit de ces limitations, les statistiques révèlent qu'il existe un certain rapport entre une mortalité faible et un degré avancé de développement urbain.

Le tableau G présente une répartition de 62 pays classés suivant le niveau du taux brut de mortalité en 1950 et la proportion de la population totale se trouvant dans des régions urbaines. Ces données indiquent que l'on constate généralement plus de taux de mortalité inférieurs à 10 pour 1.000 dans les pays essentiellement urbains que dans ceux à prédominance rurale. Environ la moitié des pays dont 50 pour cent ou plus de la population se trouve dans des régions urbaines ont enregistré des taux de cet ordre. Par contre, un seul des sept pays dont le pourcentage "urbain" est inférieur à 40 a enregistré des taux aussi faibles. Un des traits remarquables de cette répartition est le grand nombre de pays (36 sur 62) pour lesquels les taux de mortalité varient entre 10 et 15 pour 1.000. On trouve dans ce groupe des pays à tous les stades de développement urbain. La La meilleure explication de cette concentration des taux dans un ensemble de pays est que, par suite de la composition par âge de leurs populations, quelques uns des pays les plus avancés ont des taux de mortalité supérieurs à ceux de certaines contrées comparativement sous-développées. Ainsi, le vieillissement de la population de certains pays de l'Europe occidentale a pour résultat que leurs taux bruts de mortalité sont à peine inférieurs, ou même pas, à ceux de certains pays de l'Extrême-Orient, tels que Ceylan et le Japon, ou à ceux d'un certain nombre de pays d'Amérique du Sud. Il importe également de ne pas oublier que les taux de mortalité de quelques uns des pays sont indéniablement sous-estimés par suite de lacunes dans l'enregistrement, même si les données tenues pour absolument erronées n'ont pas été comprises dans les calculs.

TABLEAU G

Répartition de 62 pays suivant le taux brut de mortalité en 1950 et le pourcentage "urbain" au dernier recensement

Taux bruts de mortalité en 1950[a] (pour 1.000)	Ensemble des pays	Nombre de pays avec pourcentage "urbain" suivant au dernier recensement					
		Moins de 20	20,0 à 29,9	30,0 à 39,9	40,0 à 49,9	50,0 à 59,9	60 et plus
Ensemble des catégories	62	5	9	15	8	10	15
Au-dessous de 10,0..	19	1	2	1	3	2	10
10,0 à 12,4.....	23	1	3	7	4	4	4
12,5 à 14,9.....	13	2	3	3	1	3	1
15,0 à 19,9.....	5	1	1	2	–	1	–
20,0 et au dessus...	2	–	–	2	–	–	–

[a] Dans cinq cas, les taux se rapportent à des années antérieures à 1950.

Un autre facteur qu'on ne doit pas négliger lorsqu'on fait des comparaisons de cette sorte consiste dans la façon dont certains pays s'écartent de la "ligne" généralement suivie. Ceylan, par exemple, qui a un faible pourcentage "urbain", a récemment réduit sa mortalité d'approximativement la moitié de son niveau primitif. Certaines autres régions, par suite de conditions spéciales, combinent un faible taux de mortalité à un niveau assez bas de développement urbain. C'est en particulier le cas des Bermudes, de l'Alaska et de Chypre.

Une comparaison des taux bruts de mortalité des pays et des taux des principales villes correspondantes en 1949 ne permet pas de dégager une tendance générale aussi bien pour les pays industriels que pour les pays agricoles. Dans un tiers des pays, les taux bruts de mortalité des principales villes étaient inférieurs aux moyennes générales (moyennes des taux du pays entier) et pour le reste, les taux des villes et les taux généraux des pays étaient virtuellement les mêmes. On ne peut tirer de ces données aucune conclusion probante qui autorise à affirmer que la mortalité est plus forte dans les régions urbaines ou dans les régions rurales. Il convient de remarquer toutefois que l'importance relative des différences entre les taux des villes et des pays (ou taux généraux) était beaucoup plus petite que dans le cas des taux de natalité. Par suite de l'influence importante de la composition par âge sur le niveau des taux de mortalité il ne servirait à rien d'énumérer et de tenter d'expliquer les écarts découverts entre les différents pays. Une analyse de cette sorte aurait seulement pu être entreprise si l'on avait disposé de données sur la composition par âge de la population de chaque ville, comparables aux statistiques correspondantes du pays entier.

Taux de mortalité infantile

Le taux de mortalité infantile (décès d'enfants au-dessous d'un an pour 1.000 naissances vivantes survenues dans la même année) est une mesure bien plus sensible du rapport entre la mortalité et l'urbanisation que le taux brut de mortalité. Cela est vrai même si la déclaration des décès d'enfants au-dessous d'un an est moins complète que pour les autres groupes d'âges. Le principal avantage des taux de mortalité infantile dans l'étude entreprise ici, est qu'ils ne sont pas affectés par les différences dans la composition par âge, contrairement aux taux bruts de mortalité. En outre, comme il est possible, en grande partie, de prévenir la mortalité infantile, son taux est une indication utile des conditions économiques et sociales.

Soixante et un pays sont répartis au tableau H dans de larges catégories selon le niveau de leur taux de mortalité infantile en 1950 et la proportion de leur population totale se trouvant dans des régions urbaines au dernier recensement. Ce tableau fait ressortir qu'il existe une relation étroite entre un stade élevé de développement urbain et de

TABLEAU H

Répartition de 61 pays suivant le taux de mortalité infantile en 1950 et le pourcentage "urbain" au dernier recensement

Taux de mortalité infantile en 1950[a] (pour 1.000 naissances vivantes)	Ensemble des pays	Nombre de pays avec pourcentage "urbain" suivant au dernier recensement					
		Moins de 20	20,0 à 29,9	30,0 à 39,9	40,0 à 49,9	50,0 à 59,9	60 et plus
Ensemble des catégories	61	5	11	14	7	10	14
Au-dessous de 50,0..	19	1	1	2	–	5	10
50,0 à 74,9.....	15	–	2	2	6	1	4
75,0 à 99,9.....	17	3	6	5	1	2	–
100,0 et au-dessus..	10	1	2	5	–	2	–

[a] Dans quatre cas, les taux se rapportent à des années antérieures à 1950.

faibles taux de mortalité infantile. Ainsi, cinq sixièmes des pays dont la population "urbaine" représente au moins 50 pour cent du total, ont enregistré des taux de mortalité infantile inférieurs à 50 pour 1.000. Par contre, deux tiers des pays classés parmi ceux dont la population "urbaine" représente moins de 40 pour cent du total avaient des taux de mortalité infantile égaux ou supérieurs à 75 pour 1.000.

La comparaison des taux de mortalité infantile des principales villes et des moyennes générales (moyenne des taux du pays entier) est également plus révélatrice que celle des taux bruts de mortalité. On dispose des taux de 1949 pour 26 pays et leurs villes principales; dans 16 d'entre eux les taux des villes étaient inférieurs à ceux des pays. Une idée des différences, beaucoup plus importantes en moyenne que pour les taux bruts de mortalité, est donnée dans le tableau ci-dessous:

Taux des villes inférieurs de 10 pour cent à la moyenne du pays ou très peu différents de celle-ci	Taux des villes inférieurs de 10 à 19 cent à la moyenne du pays	Taux des villes inférieurs de 20 pour cent au moins à la moyenne du pays
Angleterre et Pays de Galles	Canada	Belgique
Nouvelle-Zélande	Etats-Unis	Espagne
France	Japon	Italie
Suède	Autriche	Norvège
	Danemark	Suisse
	Finlande	
	Pays-Bas	
	Portugal	
	Yougoslavie	
	Australie	

Dans 7 cas les taux des villes étaient supérieurs à ceux des pays. Ce groupe comprend le Mexique, Ceylan, la République d'Irlande et l'Irlande du Nord (différences assez fortes), l'Ecosse (différence de 10 pour cent seulement), Hawaï et la République Fédérale Allemande (différence négligeable). L'excédent de mortalité infantile dans les régions urbaines des pays en cours d'industrialisation s'explique facilement. Les conditions dans leurs grandes agglomérations urbaines sont probablement similaires à celles qui existaient autrefois dans les villes de l'Occident, alors qu'aucun des progrès accomplis à ce jour dans les conditions de vie à la ville n'avait été réalisé et qu'on ne disposait pas encore de services médicaux et sanitaires dignes de ce nom. Les taux un peu plus élevés des villes dans quelques rares pays industriels peuvent être attribuables à des variations accidentelles ou à d'autres causes, mais il importe de remarquer que les taux des villes aussi bien que le taux général sont très faibles dans ces pays.

En procédant à l'examen de données correspondantes pour une période antérieure (1936–38), on découvre que les taux des villes de la majorité des pays (13 sur 20) sont également inférieurs aux taux généraux. Pour un petit nombre de pays le rapport type "taux des villes—taux général" a été soumis à de sévères fluctuations durant l'avant-guerre et l'après-guerre. A Ceylan, l'excédent de mortalité infantile urbaine enregistrée en 1949 n'apparaissait pas vers la fin de la décade de 1930. Au contraire, à cette époque les taux étaient à peu près identiques pour Colombo et l'ensemble du pays. La diminution de la mortalité infantile plus rapide dans le pays qu'à Colombo après la guerre peut être le résultat de la campagne contre le paludisme qui débuta en 1946 et fut plus efficace dans les villages et régions rurales que dans les villes. Par contre, le Portugal qui avait enregistré un excédent important de mortalité infantile urbaine vers la fin de la décade de 1930 indiquait un rapport tout à fait opposé dix ans plus tard. En Suède et à Hawaï, les écarts en faveur des villes, qui existaient avant la guerre, avaient disparu un peu avant 1950. Le sens et l'ampleur des écarts dans la plupart des pays ne diffèrent pas tellement de ceux enregistrés en 1949 et on ne discerne réellement aucune tendance générale susceptible d'indiquer une réduction plus rapide de la mortalité infantile urbaine.

En ce qui concerne la tendance à long terme, on ne dispose pas de données pour un grand nombre de pays; cependant, l'allure générale des fluctuations dans quelques pays pour lesquels des renseignements sont disponibles est assez révélatrice à cet égard. Lorsqu'on étudia pour la première fois les taux de mortalité infantile ils étaient beaucoup plus élevés dans les zones urbaines que dans les régions rurales. En Suède, au milieu du siècle dernier le taux était plus élevé de 50 pour cent environ dans les villes que dans les régions rurales. Mais dès que des progrès eurent été accomplis dans les méthodes d'hygiène, dans les conditions de logement et dans d'autres domaines de la vie économique et sociale, les taux baissèrent bien plus rapidement dans les villes qu'à la campagne. Aux environs de 1920 les taux de mortalité urbaine ne dépassaient plus ceux des régions rurales. Un mouvement similaire des taux a pu être observé aux Etats-Unis.

Esperance de vie

L'espérance de vie à la naissance est une mesure utile de la mortalité générale, le seul inconvénient ici est que l'on dispose de tables de mortalité pour un nombre limité de pays seulement. Le tableau I contient une répartition de 29 pays pour lesquels des données sont disponibles à la fois sur l'espérance de vie à la naissance et sur la proportion de la population totale vivant dans des régions urbaines. L'espérance de vie est celle de la population masculine des différents pays. Sur 15 des pays les plus "urbanisés" (c'est à dire ceux dont 50% au moins de la population totale réside dans des régions urbaines), 13 indiquaient une espérance de vie à la naissance de 60 ans ou plus. Dans un seul des pays à prédominance rurale (la Suisse) l'espérance de vie des garçons, à la naissance, était de cet ordre, mais la population urbaine est définie de telle façon dans cette contrée que le pourcentage "urbain" est sous-estimé com-

TABLEAU I

Répartition de 29 pays suivant l'espérance de vie à la naissance (sexe masculin) et le pourcentage "urbain" au dernier recensement

Espérance de vie à la naissance en années (s.m.)[a]	Ensemble des pays	Nombre de pays avec pourcentage "urbain" suivant au dernier recensement		
		Au-dessous de 30	30,0 à 49,9	50,0 et au-dessus
Ensemble des catégories	29	5	9	15
Moins de 40,0	4	1	2	1
40,0 à 49,9	3	1	1	1
50,0 à 59,9	10	3	5	2
60,0 ou plus	12	–	1	11

[a] Données tirées de tables de mortalité récentes, la plupart d'entre elles se rapportant à une période postérieure à 1940.

parativement à la plupart des autres pays. Dans les autres pays "ruraux" l'espérance moyenne de vie variait de 57 ans pour Chypre à 32 ans dans l'Ile Maurice.

Les séries chronologiques étendues dont on dispose seulement pour quelques pays indiquent que la disparité entre l'espérance de vie à la naissance des régions urbaines et des régions rurales a été progressivement réduite. Cette remarque est conforme à la conclusion tirée de l'étude des différences observées entre la mortalité infantile des régions urbaines et des régions rurales dans le paragraphe précédent. Aux Etats-Unis, l'espérance de vie à la naissance était plus longue de 10 ans dans les régions rurales que dans les régions urbaines pour la population blanche (sexe masculin) en 1901. Cette différence a toutefois été ramenée à 7,8 ans en 1910 et à 2,6 ans en 1939.[3] La même tendance se dessine dans les statistiques relatives à la Suisse entière et à Zurich, ainsi que dans celles concernant les régions urbaine et rurale de la Suède.

En se reférant à ces pays, on peut dire que la mortalité urbaine est supérieure à la mortalité rurale puisque l'espérance de vie à la naissance est plus longue dans les régions rurales que dans les zones urbaines. Du fait que la mortalité infantile est généralement plus élevée dans les régions rurales que dans les régions urbaines il s'ensuit que la mortalité différentielle aux autres âges favorise la population rurale. Dans l'ensemble, il apparaît tout à fait évident que les différences qui existent entre la mortalité rurale et la mortalité urbaine sont d'importance secondaire dans la societé industrielle moderne.

---

[3] Les données pour 1900 et 1910 ont été tirées de la publication suivante: Glover, *United States Life Tables, 1890–1910.* United States, Bureau of the Census, Washington, 1921. Les données pour 1939 proviennent de la publication ci-après: United States National Office of Vital Statistics, *United States Abridged Life Tables, 1939: Urban and Rural by Regions, Color and Sex.* Vital Statistics, Special Reports, Vol. 23. Selected studies, No. 15, Washington, June, 1947.

CHAPITRE II. *CONSIDERATIONS SUR LES TABLEAUX STATISTIQUES*

Sauf indication contraire, les statistiques présentées dans l'Annuaire se rapportent au territoire actuel des unités géographiques spécifiées. Les notes, en ce domaine, se bornent à indiquer dans quelle mesure le territoire que concerne le chiffre reproduit diffère du présent territoire du pays considéré. S'il n'y a aucune note, il convient d'admettre que la donnée est relative à la région comprise à l'intérieur des frontières actuelles de ce pays, même si à la période envisagée la conformation géographique du territoire en question était autre qu'elle n'est aujourd'hui. Il y a quelques exceptions à cette règle dans les cas où des changements négligeables sont intervenus récemment. Les modifications de cet ordre sont signalées au tableau 1 ou 2, mais non dans les tableaux suivants. Certaines modifications territoriales qui n'ont pas fait l'objet d'une note sont, par exemple, la cession à la France, en 1947, d'une petite zone limitrophe du territoire italien (portant sur un très petit nombre de personnes, non exactement connu), et le transfert d'une portion du territoire finlandais à l'URSS en 1940 et dans les années qui suivirent, ce qui n'affecta pas la permanence des données démographiques du fait que la population en cause quitta le territoire cédé.

Les données se rapportent autant que possible à la population présente, ou population de fait, et non à la population de résidence habituelle, ou population de droit; cependant, chaque fois que l'on a pu se procurer les statistiques nécessaires, on a corrigé les chiffres correspondant à la population présente de manière à ce qu'ils englobent les forces armées nationales stationnées hors du pays mais non les forces armées étrangères et les prisonniers de guerre ennemis qui s'y trouvent. Ces rectifications sont mentionnées dans les tableaux. Généralement, le dénombrement de la population de droit comprend les forces armées nationales à l'étranger mais non les troupes étrangères stationnées dans le pays. En conséquence, les chiffres présentés dans les tableaux avec la mention "population de droit" peuvent être considérés comme correspondant à la définition type, sauf indication contraire. La principale différence entre le chiffre rectifié de la population de fait et le chiffre de la population de droit est que le premier comprend toute la population civile se trouvant dans le pays à un moment déterminé, quelle que soit la résidence légale ou habituelle, alors que le deuxième englobe les résidents civils à l'étranger mais ne comprend pas la population civile non résidente qui se trouve dans le pays. Comme la définition du terme "résident" varie d'un pays à l'autre, il est parfois moins facile de comparer les totaux relatifs à la population de droit que ceux qui portent sur la population de fait. Il convient cependant d'ajouter que, normalement, la différence est relativement faible.[4]

[4] Pour un examen plus détaillé des notions de population de droit et de population de fait, voir la publication des Nations Unies intitulée *Méthodes de recensement de la population*, ST/SOA/Série A, études démographiques, No. 4, Lake Success, New York, 1949.

En préparant les tableaux pour la publication, on a constaté que parfois, pour une même région et une même date, les statistiques de la population ayant trait à différentes caractéristiques ne concordaient pas. Chaque fois qu'il a été possible de le faire, on a rectifié les données et rétabli leur concordance en se reportant à la source ou en se mettant en rapport avec les gouvernements intéressés. Il reste encore quelques anomalies que l'on a signalées dans les tableaux en expliquant l'origine des écarts lorsqu'on a été en mesure de la déterminer. Faute de place et pour des raisons pratiques, les noms de pays sont généralement donnés sous leur forme abrégée dans la mesure où celle-ci est universellement reconnue et d'usage commun, ainsi, la République des Philippines est désignée sous le nom de "Philippines", les Etats-Unis du Brésil sous celui de "Brésil", le Royaume Hachémite de Jordanie sous celui de "Jordanie" et le Royaume-Uni de Grande-Bretagne et d'Irlande du Nord sous le nom de "Royaume-Uni".

SUPERFICIE ET POPULATION TOTALE

Le tableau 1 présente des données sur la population totale et la superficie de toutes les régions du monde. On a indiqué, pour chacune des unités politiques ou administratives pour lesquelles on a pu se procurer des chiffres officiels, les résultats du dernier recensement de la population ainsi que les estimations au milieu de l'année pour 1937, 1949, 1950 et 1951. Dans un petit nombre de cas, on a cité des estimations non officielles pour que le tableau soit plus complet du point de vue géographique et pour donner au moins une idée du chiffre de la population de chaque région. Quelquefois l'estimation au milieu de l'année est la moyenne de deux estimations de fin d'année successives et non une estimation spécialement établie au 1er juillet.

On a remanié la colonne de gauche du tableau 1 afin de tenir compte des changements qui sont intervenus au cours de l'année passée en ce qui concerne la superficie et le statut politique des diverses régions. Les chiffres entre parenthèses représentent les éléments des totaux nationaux qui figurent immédiatement au-dessus.

Les données relatives à la superficie, exprimées en kilomètres carrés, correspondent à la superficie totale des unités géographiques spécifiées, y compris les eaux intérieures et les régions inhabitables ou inhabitées que peut comprendre le territoire. Les régions entièrement inhabitées, telles que les régions polaires et certaines petites îles, ne sont pas énumérées dans le tableau et ne sont évidemment pas comprises dans les statistiques.

La densité de la population, c'est-à-dire le nombre d'habitants par kilomètre carré de superficie totale, est indiquée pour toutes les unités géographiques dont la superficie est égale ou supérieure à 1.000 kilomètres carrés.

Dans la mesure du possible, les chiffres reproduits dans la

colonne des recensements correspondent exclusivement à la population effectivement dénombrée. On a indiqué en note les estimations que l'on a pu se procurer pour les groupes non mentionnés et celles susceptibles de suppléer aux lacunes du dénombrement. Ces chiffres, conjugués avec les précisions données sous forme de symboles dans la colonne intitulée "sorte d'estimation", permettent de se rendre compte de façon assez nette de la valeur des estimations de la population totale présentées dans les quatre colonnes suivantes du tableau.

Le classement des estimations d'après guerre suivant les différentes sortes d'estimations a été revu et modifié pour la présente édition de l'Annuaire. Le nouveau code est similaire à celui utilisé dans l'édition précédente mais il a été révisé pour tenir compte des recensements effectués en 1950 et 1951 dans de nombreux pays, ainsi que, pour éliminer certains facteurs secondaires jusqu'ici pris en considération. Ainsi, dans le cas des recensements, le degré d'actualité est de première importance si les adaptations chronologiques reposent sur les statistiques de l'état civil et les données relatives aux migrations; cette caractéristique et la fréquence entrent toutes deux en ligne de compte si le procédé d'adaptation est une extrapolation mathématique.

Comme auparavant, le code est composé de deux éléments. Le premier, représenté par une lettre, indique la nature des données de base, par ex: registres permanents de l'état civil, recensements, dénombrements (autres que des recensements et des énumérations faites d'après les registres de l'état civil), évaluations conjecturales. Le second élément du code, représenté par un chiffre, expose le procédé employé pour adapter les données de base à d'autres dates et, lorsque la méthode utilisée consiste en une "opération de synthèse" (c'est à dire, un ajustement au moyen des statistiques des naissances, des décès et des migrations), la qualité des chiffres dont on s'est servi pour l'adaptation. Lorsque les données de base relatives au chiffre de la population sont publiées chaque année, ce qui est généralement le cas là où existent des services de l'état civil, aucune correction ne s'impose et le deuxième élément du symbole, dans le code est "0".

La qualité des estimations diminue à mesure que l'on emploie de nouvelles lettres et que le chiffre est plus élevé. Ainsi, la formule "R0" du code indique que les estimations sont obtenues directement des registres de l'état civil et peuvent être considérées comme particulièrement sûres. On entend par service permanent de l'état civil, un système d'enregistrement dans lequel un dossier est constitué pour chaque individu, un nouveau dossier étant ouvert à chaque naissance, un autre clos à chaque décès, des dispositions étant prises pour faire suivre les dossiers lors des changements de résidence. Dans la mesure où le chiffre de la population totale a de telles sources, la précision des estimations est relativement indépendante de la périodicité et du caractère plus ou moins récent des recensements de population ou de la compilation des statistiques des naissances et des décès dans d'autres documents. En général les estimations ayant pour base les enregistrements effectués par les services de l'état civil sont supérieures à celles fondées sur des recensements, tandis que les dénombrements conduisent à des estimations encore moins bonnes.

Les estimations qui reposent sur des recensements sont signalées par les lettres "A", "B" ou "C" suivant la date du dernier d'entre eux, ainsi qu'on l'a indiqué dans la note se trouvant à la fin du tableau 1. Aucune distinction n'a été faite, quant à la qualité des recensements effectués, mais il est évident que tous ceux-ci n'ont pas le même degré de précision.

Les estimations qui sont fondées sur des dénombrements ou des recensements partiels sont désignées par la lettre "D". Cette catégorie couvre un assez grand nombre de genres d'estimations, y compris les chiffres des services de rationnement, les statistiques fiscales, les dénombrements d'habitations, partiellement ou par groupes, tels qu'ils sont pratiqués dans un certain nombre de territoires africains où la famille vivant sous un même toit, la tribu ou le village constituent autant d'unités de calcul. La précision de tels dénombrements varie considérablement, mais du fait qu'ils portent sur des groupes, ils doivent être considérés comme produisant des résultats inférieurs à ceux obtenus par la méthode d'énumération individuelle propre aux recensements. Lorsque ces dénombrements sont effectués tous les ans ("D0"), la répétition annuelle de l'opération a des chances d'améliorer le degré d'exactitude.

Les estimations fondées sur des conjectures ou des suppositions sur le chiffre de la population, faites à une certaine époque dans le passé sont désignées par la lettre "E". De telles estimations doivent être considérées comme de simples indications sommaires sur l'importance probable de la population.

La partie numérique du code distingue trois sortes d'adaptations chronologiques. La première d'entre elles, ajustement sur la base des statistiques des naissances, des décès et des migrations, est indiquée par le nombre "1" si les données sont tenues pour exactes par des sources officielles ou autres dignes de foi, par "2" si les éléments de l'accroissement naturel de la population sont correctement fournis mais si l'adaptation manque pour les migrations ou bien repose sur des informations défectueuses, par "3" si l'on ne connaît pas la valeur des données relatives aux naissances et aux décès, et par "4" si l'on sait pertinemment qu'elles sont imparfaites. Pour "3" et "4" on ne tient pas compte de la qualité des données concernant les migrations.

La seconde catégorie, qui consiste en une interpolation ou une extrapolation mathématique de deux calculs de population ou plus, est en somme un procédé inférieur au premier, sauf dans le cas où les statistiques de l'état civil et des migrations sont incomplètes. Le type de courbe sélectionné et la longueur de la période comprise entre deux recensements ou écoulée depuis le dernier recensement utilisé comme base de calcul ont également une certaine influence sur la précision des estimations obtenues. Le fait de disposer de plus de deux recensements permettant de mieux connaître l'évolution de la population dans le passé et laissant plus de latitude dans le choix de la courbe, une distinction est faite entre les pays ayant effectué au moins trois recensements depuis 1900, désignées par le chiffre "5", et ceux dans lesquels moins de trois de ces opérations ont été exécutées ("6").

La troisième sorte d'adaptation taux d'accroissement présumé, non dérivé d'une interpolation ou d'une extrapolation mathématique, est désignée par le chiffre "7". Les estimations obtenues de cette façon peuvent contenir des erreurs considérables surtout si le procédé est appliqué longtemps. C'est là un système généralement employé lorsque l'absence de données de base ou de renseignements relatifs aux changements de population ne permet pas de recourir à une méthode plus éprouvée.

Une estimation dont la valeur a été maintenue identique à celle de la donnée de base, indiquée par le chiffre "8", est en général celle à laquelle on peut le moins se fier. Elle

est souvent la caractéristique d'un défaut de renseignements sur le chiffre exact de la population aussi bien que sur les taux de variation qui lui sont applicables.

Les combinaisons variées de lettre et de chiffres ne constituent pas forcément une gradation descendante allant des données les plus sûres aux moins sérieuses. Ceci, non seulement à cause des facteurs énumérés dans le paragraphe précédent, mais aussi parce qu'une série d'estimations peut se trouver dans une position favorable à l'égard d'une partie du code et moins propice par rapport à l'autre. Il est difficile sinon impossible de classer de tels cas selon une échelle de valeurs. Toutefois, on peut dire avec quelque certitude que l'association de "R", "A", "B", avec "0", "1", et "2" est la marque d'estimations relativement très sûres, que les combinaisons de lettres et de nombres se trouvant à la partie inférieure de l'échelle sont le signe de données de basse qualité, et que les autres associations représentent des variations assez larges dans l'échelle des valeurs.

Les symboles se rapportent à des séries d'estimations relatives aux années 1949, 1950 et 1951, mais pas nécessairement à chaque estimation se trouvant dans les séries. Lorsque le chiffre d'un recensement figure au lieu d'une estimation mi-annuelle le code ne s'applique pas. Ces cas peuvent être facilement reconnaissables en se reportant à la colonne de recensements. En dehors de cette observation, le symbole s'applique au moins à la dernière estimation reproduite. Si le procédé utilisé pour obtenir les autres estimations n'est pas le même et qu'on le connaisse, le symbole convenable est indiqué en note. Dans l'éventualité où l'on n'a pu s'assurer exactement de la méthode employée pour obtenir toutes les estimations publiées, on peut raisonnablement présumer que la classification donnée s'applique à l'ensemble de la série, les pays étant généralement fidèles aux procédés utilisés pendant plusieurs années successives. Par suite, les cas relativement rares dans lesquels la méthode est connue pour une année ou deux, mais pas pour toutes, ne sont pas mentionnées dans le tableau.

Le tableau 1A présente des estimations de la population de chaque continent par régions, à intervalles décennaux de 1920 à 1950 et pour l'année 1951, ainsi que des données sur la superficie en km^2; ces statistiques sont accompagnées de l'indication du nombre de personnes au km^2 pour 1951 seulement.

Par suite de la quantité considérable de renseignements nouveaux fournis par les recensements de 1950–1951 et de l'accumulation d'informations de toutes sortes reçues depuis qu'ont été préparées en dernier lieu les estimations relatives à la période commençant en 1920 (voir Chapitre II de l'*Annuaire démographique 1949–50*), il a paru nécessaire de procéder à la révision de toutes les séries pour la présente édition de l'Annuaire. Vu l'incertitude des connaissances sur certaines parties de la population du monde, deux estimations ont été indiquées, ce qui permet de se rendre compte de l'intervalle dans lequel le chiffre exact de la population a de fortes probabilités d'être compris. A l'intention de ceux qui se serviront des données, on a également déterminé la médiane des intervalles de probabilité. La dispersion relative, au-dessus et au-dessous de la médiane, varie suivant les régions conformément aux évaluations, soigneusement établies, du degré d'exactitude des données de base. L'intervalle absolu de probabilité pour les totaux par continent et pour celui relatif au monde entier est, dans chaque cas, inférieur à la différence entre la somme des estimations minima et celle des estimations maxima des parties constituantes, parce qu'il est permis de supposer que les erreurs d'estimations ont tendance à s'équilibrer dans l'ensemble des éléments constitutifs.

Les superficies totales en km^2 par régions, continents et celle relative au monde entier ont été obtenues par addition des chiffres concernant les différents pays qui figurent au tableau 1. En conséquence, ces superficies comprennent les eaux intérieures mais ne tiennent pas compte des régions polaires et de quelques petites îles désertes. Les disparités entre les chiffres indiqués dans le tableau 1A de ce volume et ceux figurant dans le tableau correspondant de la dernière édition de l'Annuaire sont relativement faibles et peuvent être considérées principalement comme le résultat de nouveaux calculs de la superficie des territoires considérés et de l'amélioration des estimations. Cependant, dans quelques cas, les modifications de la surface terrestre proviennent de récupérations et de gains de terrains.

Les régions ont été délimitées en fonction des frontières actuelles *de fait* et tous les chiffres des années antérieures, révisés pour tenir compte des modifications territoriales, se rapportent à des superficies constantes. Les 13 régions sur lesquelles on a donné des statistiques sont constituées de la façon suivante:

1. Afrique septentrionale: Afrique occidentale espagnole, Possessions espagnoles de l'Afrique du Nord, Maroc, Tanger, Algérie, Tunisie, Libye, Egypte, Soudan, Erythrée, Ethiopie, Somalies.
2. Afrique tropicale et méridionale: le reste de l'Afrique.
3. Amérique septentrionale: Alaska, Canada, Etats-Unis, St. Pierre et Miquelon, Groënland.
4. Amérique Centrale: le reste de l'Amérique du Nord y compris les Caraïbes.
5. Amérique du Sud: le continent entier.
6. Asie du Sud-Ouest: Turquie, Iran, Irak, Syrie, Liban, Israël, Jordanie, Chypre, la péninsule arabe.
7. Asie du Sud (partie centrale): Afghanistan, Pakistan, Inde, Nepal, Bhoutan, Ceylan, Iles Maldives.
8. Asie du Sud-Est: Birmanie, Thaïlande, Indochine, péninsule malaise, Philippines, Indonésie, et les autres îles au sud du continent.
9. Asie de l'Est: le reste de l'Asie, à l'exception de la partie asiatique de l'URSS.
10. Europe du Nord et l'Ouest: Pays scandinaves (y compris la Finlande et l'Islande), Royaume-Uni, République d'Irlande, îles anglo-normandes, île de Man, pays du Benelux, France.
11. Europe centrale: Allemagne, Sarre, Suisse, Autriche, Liechtenstein, Tchécoslovaquie, Pologne, Hongrie.
12. Europe méridionale: le reste de l'Europe, à l'exception de la partie européenne de l'URSS et de la Turquie d'Europe.
13. Océanie.

Le tableau 2 indique, pour les pays où l'on a effectué un ou plusieurs recensements depuis 1850, la date de ces recensements, le chiffre total de la population dénombrée à chaque recensement et la superficie correspondante en km^2. Des données relatives à la période 1850–1899 figurent pour la première fois dans cette édition de l'Annuaire. Comme pour le tableau 1, on a donné en note, dans la mesure où l'on a pu se les procurer, des estimations correspondant aux groupes exclus ou aux lacunes du dénombrement.

Dans les cas où les résultats de recensements successifs produisent pour la superficie et la population des chiffres suffisamment comparables, on a indiqué le pourcentage

annuel moyen de variation, calculé à l'aide de la formule des intérêts composés. Cette formule est la suivante:

$$A = a(1+r)^n, \text{ dans laquelle}$$

a représente la population au début de la période en cause,

A représente la population à la fin de cette période,

n le nombre d'années écoulées entre le début et la fin de la période, et

r le taux annuel de variation.

Des explications sur les taux d'accroissement ou de diminution exceptionnellement élevés ont également été fournies chaque fois que cela a été possible. Quelques taux extrêmes restent cependant inexpliqués. Il est probable que certains de ceux-ci sont imputables en grande partie au fait que la portée des dénombrements n'est pas toujours la même.

Les notes au bas des pages relatives à ce tableau, retracent de façon assez complète les modifications territoriales qui sont survenues pendant les périodes couvertes par les statistiques. Du fait que les notes, en ce domaine, sont données sous une forme plus succincte dans les tableaux suivants, il sera quelquefois nécessaire de se reporter au tableau 2 (et quelquefois au tableau 1) pour obtenir des informations sur l'importance du territoire et le nombre approximatif de personnes touchées par ces modifications. Les renseignements sont plus complets pour les recensements exécutés depuis 1900 que pour ceux effectués avant cette date.

Le tableau 3 présente des estimations de la population totale pour la période 1920 à 1951, à intervalles quinquennaux de 1920 à 1935 et pour chaque année de 1937 à 1951. Sauf indication contraire, elles se rapportent au milieu de l'année spécifiée. Lorsque les estimations officielles n'étaient disponibles qu'au 31 décembre la moyenne arithmétique de deux estimations de fin d'année successives a été calculée et est présentée dans ce tableau comme une estimation au milieu de l'année. Dans les éditions précédentes de l'Annuaire, la discrimination entre les estimations au 1er juillet et celles résultant de moyennes de fin d'année ou de moyennes mensuelles ou trimestrielles était faite à l'aide de notes. Cette distinction n'a pas été maintenue dans le présent tableau, les différences en cause étant négligeables. Dans les rares cas où les estimations officielles sont régulièrement établies à une date autre que le 1er juillet ou le 31 décembre, les chiffres officiels sont donnés dans le tableau avec une note précisant la date à laquelle ils se rapportent. Pour les années au sujet desquelles on disposait des résultats d'un dénombrement, on a parfois préféré à l'estimation au milieu de l'année le chiffre du recensement quelle que fût sa date, lorsque la concordance des deux données a paru insuffisante. Les chiffres relatifs à des recensements sont en italiques.

Dans un certain nombre de cas où les résultats de recensements effectués en 1950 ou 1951 n'ont été connus que récemment ou ne sont que provisoires, les estimations faites entre deux recensements n'ont pas encore été révisées ni alignées sur les nouveaux chiffres de la population. La nécessité d'une révision est évidente dans quelques-unes des séries. Dans d'autres, seules des fluctuations secondaires sont impliquées par les données non révisées. Les séries affectées d'une irrégularité de ce genre sont marquées d'une croix (†).

REPARTITION PAR AGE ET PAR SEXE

Le tableau 4 présente des statistiques de la population répartie par groupes d'âges quinquennaux et par sexe. Ce tableau complète ceux contenus dans les dernières éditions de l'Annuaire, seules de nouvelles données ou des données inédites y étant présentées. Sauf indication contraire, l'âge est indiqué en années révolues (âge au dernier anniversaire).

Pour bon nombre de pays, les données relatives à la composition de la population par âge et par sexe présentent certaines irrégularités parmi lesquelles on peut citer: 1) des lacunes dans le dénombrement des nourrissons et des jeunes enfants, 2) un gonflement des déclarations des âges se terminant par le chiffre zéro ou le chiffre 5, 3) une préférence pour les âges pairs aux dépens des âges impairs, 4) un écart considérable et inattendu entre le nombre de personnes du sexe masculin et celui du sexe féminin à certains âges et 5) un écart considérable et difficile à expliquer entre les effectifs de groupes d'âges successifs ou voisins. Certaines de ces irrégularités sont masquées ou disparaissent lorsque l'on combine les données par groupes d'âges quinquennaux, mais les lacunes du dénombrement des jeunes enfants, les anomalies dans la proportion des sexes et certaines des fluctuations numériques restent apparentes.

Si l'on procède, pour des recensements successifs, à une comparaison des statistiques relatives à des groupes identiques ainsi qu'à une étude de la répartition par âge et par sexe qu'indique chaque recensement, on peut relever de ces inconséquences et d'autres anomalies dont certaines se retrouvent même dans les recensements les plus "modernes". L'examen des données relatives à l'âge et au sexe reproduites dans cet Annuaire et dans ses éditions antérieures montre que, dans certains cas, les statistiques présentent à cet égard des imperfections notables.

Au cours de l'année écoulée, on a établi une méthode permettant d'apprécier de façon générale l'exactitude des statistiques de la population classée par âge et par sexe qui sont produites par les recensements. Cette méthode repose sur la certitude que, sauf là ou des conditions anormales ont existé, de brusques variations dans les nombres relatifs à des groupes d'âges quinquennaux consécutifs ou dans la proportion des sexes, indiquent des inexactitudes dans les déclarations d'âge.

Les deux difficultés principales rencontrées dans l'application de cette méthode résident dans la détermination des limites entre lesquelles de telles fluctuations peuvent être admises et dans la connaissance imparfaite des conditions anormales dans l'histoire des populations étudiées. A la suite de ces considérations, les répartitions par âges et par sexe soumises à ce contrôle ont été groupées en de larges catégories dans lesquelles une marge substantielle a été laissée aux variations accidentelles et aux autres déviations de la structure présumée. Dans les cas où des circonstances exceptionnelles sont entrées en jeu (par ex: pénuries d'hommes dans certains groupes d'âges à cause des pertes de guerre ou distorsions introduites par les migrations internationales dans la composition par âge et par sexe) les groupes d'âges atteints n'ont pas figuré dans les calculs.

On a procédé de la façon ci-après:

1. Les taux de régularité des groupes d'âges ont été calculés séparément pour chaque sexe en divisant chaque groupe d'âge quinquennal entre 5 et 70 ans par la moyenne arithmétique des deux groupes d'âges quinquennaux adjacents. On a ensuite fait la moyenne des pourcentages d'écart, positifs ou négatifs, de chaque taux par rapport à 1; celle ci représente le nombre indice de fréquence de la population suivant l'âge pour chaque sexe.
2. Les taux de masculinité (c'est-à-dire, le nombre d'individus du sexe masculin pour 100 du sexe fémi-

nin) ont été calculés dans chaque groupe d'âge quinquennal entre 0 et 70 ans et on a retranché chacun d'eux de celui du groupe d'âge précédent. La moyenne de ces différences (sans tenir compte du signe) représente le nombre indice de fréquence de la population suivant le sexe.

3. Les deux nombres indices (celui relatif à l'âge et celui relatif au sexe) ont été combinés par addition afin d'obtenir un nombre indice général de fréquence valable pour une population donnée répartie selon l'âge, l'indice relatif au sexe étant pondéré par 3.

Certains ajustements ont été introduits dans le calcul de l'indice lorsqu'une partie de la répartition par âge d'une population donnée consistait en groupes d'âges de 10 ans. Dans le cas de petites populations une marge a été laissée aux variations accidentelles de faible importance. Les répartitions par âges de populations inférieures à 5.000 unités n'ont pas été affectées d'un indice.

Les calculs pour un grand nombre de répartitions par âges de populations des types les plus divers ont conduit à la tentative de classification suivante:

		Nombre-indice
I.	Données sujettes à des variations faibles ou moyennes	inférieur à 20
II.	Données sujettes à des variations relativement fortes	20 à 39,9
III.	Données sujettes à des variations extrêmes ou très prononcées	40 et au-dessus

Après application de cette méthode, les pays pour lesquels des statistiques figurent dans l'Annuaire se répartissent comme suit:

I.	Australie, 1951	Nouvelle-Zélande: non compris les maoris, 1950
	Chypre, 1950	Irlande du Nord, 1951
	Danemark, 1951	Norvège, 1949 et 1950
	Angleterre et Pays de Galles, 1951	Iles Ryû-Kyû, 1950
	République Fédérale Allemande, 1950	Ecosse, 1951
	France, 1950	Sud-Ouest Africain, Européens, 1946
	Gibraltar, 1951	Suède, 1949 et 1950
	Islande, 1950	Suisse, 1951
	Japon, 1950	Yougoslavie, 1948 et 1951
	Pays-Bas, 1950	
II.	Autriche, 1950[5]	Bornéo du Nord, 1951
	Chine: Taiwan, 1950	Ecosse, 1951[5]
	Iles Cook, 1950	La Trinité et Tobago, 1950
	Costa-Rica, 1950	Union Sud-Africaine, 1946
	Iles Fidji, 1950	Etats-Unis, 1950[5]
	Honduras, 1950	Iles Vierges [U.S.], 1950
	Macao, 1950	
	Nouvelle-Zélande: maoris, 1950	
III.	Samoa Américain, 1950	Guinée Portugaise, 1950
	Egypte, 1947	Samoa Occidental, 1950
	Philippines, 1948	Zanzibar et Pemba, 1948

Il n'a pas été possible d'appliquer cette méthode aux autres pays. Dans certains cas, les renseignements sur la population aux différents âges étaient trop limités pour qu'on ait pu s'en servir; dans d'autres des fluctuations attribuables à des développements démographiques tout à fait exceptionnels (ex: Israël en 1951) l'ont rendue inapplicable. Lorsque l'on est en présence dans les tableaux à la fois d'une estimation de la répartition par âge et d'une composition par âge résultant d'un recensement, seule cette dernière a fait l'objet d'un examen.

Un exposé plus complet des considérations théoriques et procédés de calculs se rattachant à cette méthode d'appréciation de l'exactitude des statistiques de la composition par âge des populations se trouve dans le numéro 2 du *Population Bulletin* publié par la Division de la Population du Département des questions sociales (Doc. ST/SOA/Ser. N/2). Cette étude donne les résultats de l'application de la méthode aux compositions par âge obtenues par recensement qui ont paru dans les éditions 1949–50 et 1951 de l'Annuaire démographique.

REPARTITION GEOGRAPHIQUE

Les tableaux 5 à 8 contiennent des statistiques relatives à la répartition géographique de la population et à sa classification par résidence urbaine et rurale. Les données récentes figurant dans ces tableaux proviennent, en grande partie, de recensements effectués en 1950–1951 et représentent l'ensemble le plus complet de statistiques de cette sorte réunies à ce jour.

Le tableau 5 présente des données, provenant en majeure partie de recensements récents, sur les principales divisions administratives de 139 pays. Pour 69 pays les chiffres se rapportent à 1950 ou à une date postérieure; pour la plupart des autres, ils remontent à 1945.

L'importance administrative ainsi que la grandeur moyenne des principales divisions varient considérablement suivant les pays et les territoires. Cependant, les données reproduites dans ce tableau fournissent des renseignements utiles sur les formes de distribution de la population à l'intérieur des frontières nationales et territoriales.

Comme les noms des principales divisions administratives de chaque pays n'ont généralement pas d'équivalents en anglais ou en français, on a décidé de les publier dans la langue originale, ou d'en donner une transcription acceptable, une traduction anglaise ou française n'étant fournie par surcroît que lorsque le terme était tout à fait différent dans la langue en cause, et par suite, peu susceptible d'être connu du lecteur moyen anglais ou français. Il y a quelques exceptions à ce principe quand les pays ont indiqué dans leurs publications officielles les noms correspondants en anglais ou en français. Tous les titres, notes, noms de pays et, dans la mesure du possible, les expressions désignant les principales divisions administratives (provinces, états, départements, par ex.) sont donnés en anglais et en français. Dans quelques cas, le nom usuel des principales divisions administratives figure également, entre parenthèses, dans la langue du pays, après les versions anglaises et françaises.

Quelquefois, les données contenues dans le tableau concernent non pas des circonscriptions administratives mais des divisions géographiques qui n'ont aucune valeur au point de vue administratif. Cette observation s'applique aux pays qui n'ont pas de divisions administratives ou qui ont transmis des statistiques sur les unités géographiques en estimant qu'elles étaient plus propres à servir des fins démographiques que les divisions administratives (par ex. les différentes îles d'un archipel).

Les divisions sont énumérées dans l'ordre habituellement

[5] La classification est basée sur des données préliminaires qui sont le produit d'un sondage des réponses au questionnaire de recensement. Lorsqu'on laisse une marge de variation proportionnelle à la grandeur de l'échantillon, la répartition tombe dans le Groupe I.

employé par le pays en cause, ordre alphabétique, géographique ou par régions. Lorsqu'elles sont citées par régions, les qualificatifs régionaux sont également reproduits quand on en est sûr.

Sauf indication contraire, les statistiques sont afférentes aux divisions administratives actuelles du pays considéré.

POPULATION URBAINE ET POPULATION RURALE

Des statistiques de la population urbaine et rurale et des grandes villes sont présentées dans les tableaux 6, 7 et 8. En dépit de leur comparabilité limitée elles fournissent des renseignements considérables sur le mouvement d'urbanisation qui s'est poursuivi dans le monde entier durant les cinquante dernières années. La plupart des données publiées proviennent de recensements. Dans les quelques cas où l'on s'est servi d'une estimation, la date de référence est précédée de la mention "Est.".

Le tableau 6 contient des statistiques de la population urbaine et rurale selon le sexe qui sont le produit de recensements effectués depuis 1900. Les données se rapportent à 101 pays et territoires. Ce tableau constitue un développement du tableau similaire paru dans l'édition 1948 de l'Annuaire qui renfermait les statistiques d'un seul recensement pour environ 60 pays.

L'un des problèmes les plus ardus qui se posent quand il s'agit de présenter des données démographiques comparables sur le plan international, a sa source dans la difficulté de classer séparément la population urbaine et la population rurale. La distinction entre régions urbaines et rurales est si étroitement liée à des considérations d'ordre historique, politique, culturel et administratif, que l'on ne peut progresser que très lentement vers des définitions et des méthodes uniformes.

Dans les tableaux du présent annuaire relatifs à la population urbaine et rurale et à la population classée selon l'importance de l'unité de peuplement ou de l'agglomération, les chiffres sont reproduits tels que les ont transmis les gouvernements, et l'on n'a pas tenté d'obtenir un degré de comparabilité supérieur à celui existant déjà. Ces données seront utiles à bien des égards malgré les restrictions dont souffre leur comparabilité. Certaines analyses et comparaisons sont possibles même si la classification ne repose pas sur une base complètement uniforme. Toutefois, il conviendra de ne jamais perdre de vue les limitations signalées.

La distinction entre régions urbaines et régions rurales est faite de tant de manières différentes que les définitions adoptées par chaque pays ont été indiquées dans le tableau même. Elles se trouvent dans la colonne de droite en face des statistiques auxquelles elles se rapportent. La définition donnée est celle de la population urbaine; il va sans dire que le reste de la population constitue la population rurale, toute statistique s'écartant de ce principe faisant l'objet d'une note au bas de la page. Les définitions sont forcément courtes et lorsque la classification est fondée sur des divisions administratives leur nom est souvent reproduit dans la terminologie en usage dans le pays considéré.

Par suite des variations dans la terminologie, les différences entre pays peuvent paraître plus grandes qu'elles ne le sont réellement. Mais il se peut aussi que des termes similaires ou identiques, tels que "ville", "village", "district", aient des significations absolument distinctes suivant les pays.[6]

Comme il n'existe aucun point défini, lorsqu'on passe d'une grande agglomération à de petits groupes d'habitations ou à des immeubles isolés formant un ensemble continu, où l'on puisse affirmer que la ville se termine et que la campagne commence, la division entre régions urbaines et rurales est nécéssairement arbitraire. Pour cette raison, on n'a pas essayé d'adopter une définition type susceptible d'être utilisée sur le plan international. Au contraire la Commission de la Population des Nations Unies a recommandé que les pays prennent des dispositions pour connaître "la population totale de toutes les agglomérations ou de tous les groupements de population identifiables, classés d'après leur importance et leurs autres caractéristiques, de façon que l'on puisse utiliser dans toute la mesure du possible les résultats ainsi obtenus pour améliorer la comparabilité internationale des données existant sur cette question."[7] La Commission a suggéré que les pays qui n'ont pas la possibilité de classer les données selon les 9 catégories relatives à l'importance des agglomérations distinguent au moins dans leurs tableaux statistiques les 3 grands groupes suivants:

1) Agglomérations de 10.000 habitants ou plus.
2) Agglomérations de 2.000 à 9.999 habitants.
3) Agglomérations de moins de 2.000 habitants, y compris la population d'agglomérations ou de groupements non identifiables.

Plusieurs pays n'ont encore pu rassembler de données sur les agglomérations en tant que telles. En attendant, une meilleure compréhension des différents sens de "population urbaine" et "population rurale" est rendue possible par un examen de la composition de la population portant sur le nombre, l'importance et les types d'unités de peuplement qui constituent souvent les catégories employées dans la classification.

Le tableau 7 présente des données sur les unités de peuplement ou agglomérations classées suivant le nombre d'habitants. On a indiqué le nombre de localités ainsi que le chiffre de la population selon le sexe compris dans chaque classe. Des statistiques sur 80 pays figurent dans ce tableau, ce qui constitue un élargissement substantiel de la représentation géographique par rapport au tableau similaire ayant paru dans l'édition 1948 de l'Annuaire.

On s'est proposé de donner dans ce tableau des répartitions de la population par agglomérations (dans le sens démographique du mot) sans tenir compte des limites officielles ou des formes d'administration. Toutefois plusieurs pays ne présentent les résultats du recensement que par circonscriptions territoriales ayant une valeur administrative. En conséquence, le degré de conformité des unités soumises au classement avec les limites véritables des agglomérations varie dans des proportions considérables.

Les unités sur lesquelles des statistiques figurent au tableau 7 sont de trois sortes. Ces différentes catégories sont indiquées dans la deuxième colonne du tableau par les lettres "a", "b" et "c" qui ont la signification suivante:

a. Agglomérations ou groupements de population pour lesquels on ne tient pas compte des limites officielles ou des formes d'administration. Les pays employant ce type de classification ne distinguent pas souvent toutes les agglomé-

---

[6] Un exposé plus complet des problèmes et pratiques ayant trait à la classification de la population en urbaine et rurale se trouve dans l'étude suivante: *Etude sur les données relatives à la population urbaine et à la population rurale dans des recensements récents*, Etudes démographiques, No. 8, Nations Unies, New York, 1950.

[7] Rapport de la Commission de la population sur sa Quatrième session. Document des Nations Unies No. E/1313. Lake Success, 21 avril 1949, page 47.

rations suivant leur importance mais seulement celles ayant une population supérieure à un certain minimum, c'est-à-dire localités de 200 habitants au moins ou localités de 1.000 habitants ou plus.

b. Unités aux limites définies jouissant du statut de "ville" généralement caractérisé par une forme d'administration locale compétente en vertu d'une charte ou de l'institution d'une municipalité. De telles unités sont désignées par des termes très différents. Parmi les plus fréquents on trouve ceux de "cités", "villes", "bourgs", "districts urbains" et "municipalités". Ce sont quelquefois des districts comprenant une agglomération centrale et les alentours qui sont administrés du chef-lieu; d'autres fois ce sont des villes distinctes, de caractère essentiellement urbain, avec des "limites urbaines" qui peuvent correspondre à celles de l'agglomération. L'ensemble de ces unités englobe souvent la "population urbaine" telle qu'elle est définie par le pays considéré.

c. Subdivisions administratives (souvent du dernier degré) aux limites définies et dont l'ensemble couvre le territoire entier du pays considéré. De telles localités ne sont pas nécessairement sous l'autorité d'une forme d'administration locale ou ne possèdent pas forcément le statut de ville; cependant certaines d'entre elles, généralement celles ayant une forte population, peuvent présenter ces deux caractéristiques. C'est dans ce cas qu'il est le plus difficile d'évaluer dans quelle mesure les unités correspondent à des agglomérations ou à des groupements de population. Dans la plupart des pays, il existe généralement un fort degré de corrélation lorsque des agglomérations relativement grandes sont en cause, alors que les groupements de population de moyenne ou faible importance sont susceptibles d'être fondus dans des unités territoriales aux limites déterminées. Dans plusieurs pays utilisant ce genre de classification, toutes les unités de cette sorte (unités territoriales aux limites déterminées) qui ont une population supérieure à un chiffre donné sont considérées comme comprenant une population urbaine.

En général les unités de peuplement classées selon leur importance au tableau 7 sont également celles différenciées en tant qu'urbaines et rurales au tableau 6. Une comparaison des chiffres des deux tableaux accompagnée d'un examen des définitions employées dans le tableau 6 et de la lecture du code relatif au "type d'unité" utilisé dans le tableau 7, montrera dans quelle mesure cette similitude existe et permettra de se rendre mieux compte de la comparabilité des données sur le plan international.

Le tableau 8 contient les statistiques des villes de 100.000 habitants ou plus, et celles des capitales nationales ou sièges de gouvernements. Des données y figurent pour 160 pays ou territoires parmi lesquels 96 ont une ou plusieurs villes de 100.000 habitants au moins.

On s'est efforcé de mentionner chaque ville qui, d'après des renseignements officiels, atteind le chiffre de population indiqué. Des chiffres sont fournis sur 900 villes environ. Toutefois, l'énumération n'est pas tout à fait complète, d'une part parce que les informations relatives à certains pays sont loin d'être à jour et, d'autre part, parce que, dans quelques cas, on ne possède absolument aucun renseignement. Ainsi les statistiques concernant l'URSS, qui remontent à 1939, sont indubitablement très incomplètes. Les données sur les villes chinoises sont à la fois incertaines et surannées. On pense que la ville d'Amman, capitale du Royaume Hachémite de Jordanie a une population supérieure à 100.000 habitants mais aucune estimation officielle n'est disponible à ce sujet. Il est très possible que Katmandou (Nepal), La Mecque (Arabie Saoudite) et plusieurs autres villes de l'Asie du Sud et de l'Ouest aient un nombre d'habitants comparable. Vingt-cinq villes ou plus encore auraient pu être ajoutées au tableau si des statistiques récentes avaient été transmises par tous les pays.

Comme les villes sont délimitées de manière différente d'un pays à l'autre, il n'est pas possible d'indiquer de façon précise ce qu'il convient d'ajouter ou de retrancher pour obtenir une liste de villes définies et délimitées conformément à un critère uniforme. Cette observation s'applique particulièrement aux villes voisines de la limite établie, c'est-à-dire qui ont une population à peine supérieure ou inférieure à 100.000 habitants.

Afin de réduire les limitations à la comparabilité qui ont leur source dans ces considérations, des chiffres sont fournis non seulement sur la ville proprement dite, mais aussi, dans la mesure du possible, sur "l'agglomération urbaine" qui comprend la banlieue ou le territoire à population très dense, extérieur mais contigu aux limites officielles de la ville. Cette distinction n'est pas toujours possible du fait que dans quelques cas (ex. le "shi" au Japon), la "ville proprement dite" est une division administrative composée d'une agglomération principale et du territoire avoisinant qui peut avoir un caractère rural très différent et contenir d'autres agglomérations distinctes.

On a procédé pour les noms de villes mentionnées dans ce tableau comme on l'a fait pour ceux des principales divisions administratives dans le tableau 5. Le lecteur sachant l'anglais ou le français ne doit avoir aucune difficulté à reconnaître les noms indiqués dans le langage original ou dans la transcription qui en est donnée.

STATISTIQUES DE L'ETAT CIVIL

Les tableaux 9 a 25 contiennent des statistiques relatives aux naissances, aux décès, à la mortinatalité, aux mariages et aux divorces. Comme ces données reposent sur les renseignements fournis par les registres de l'état civil, elles portent sur une fraction très variable de la population et sont souvent incomplètes. Dans certaines régions, l'enregistrement n'est pas obligatoire; dans d'autres, il ne l'est que pour une partie de la population (par exemple, pour les européens dans certains territoires de l'Afrique). Dans quelques pays, les autorités ont institué des "zones d'enregistrement" qui ne comprennent qu'une partie du territoire, le reste étant exclu parce qu'il est d'accès difficile ou parce qu'il est à peu près impossible pour des raisons d'ordre économique et culturel d'y procéder à un enregistrement régulier. Chaque fois que le territoire d'enregistrement est limité à une partie du pays on en a fait mention dans le tableau.

Autant que possible, les données figurant dans les tableaux se rapportent à des événements survenus durant l'année spécifiée plutôt qu'à des événements simplement enregistrés au cours de cette année. Cependant, dans un nombre considérable de pays, les statistiques sont établies d'après la date de l'enregistrement, les déclarations tardives sont, dans ce cas, également comprises dans les statistiques relatives à l'année d'enregistrement et non dans celles qui concernent l'année où la naissance, le décès, le mariage ou le divorce a eu lieu. Dans les pays qui possèdent un bon système d'enregistrement, le délai est normalement inférieur à un mois et son influence sur les totaux annuels est négligeable. Mais, dans certaines régions, il n'est pas rare que les nais-

sances, décès, mariages ou divorces soient déclarés avec un retard de deux ans. Dans les cas où l'effectif de la population diffère sensiblement d'une année à l'autre ou lorsque le délai qui s'écoule entre l'événement et son enregistrement varie de façon notable, les résultats risquent de donner une idée fausse du nombre de naissances, décès, mariages ou divorces qui se sont effectivement produits au cours de l'année considérée. Ce facteur joue un rôle particulièrement important lorsqu'il s'agit des naissances. En règle générale, les décès et les mariages sont déclarés dans des délais plus brefs.

Pays pour lesquels les données se rapportent à la date de l'événement:

Amérique du Nord:
- Alaska [E.-U.]
- Canada
- Zone du Canal [E.-U.]
- République Dominicaine (naissances)
- Panama (depuis 1943)
- Porto-Rico [E.-U.]
- Etats-Unis
- Iles Vierges [E.-U.]

Amérique du Sud:
- Chili (naissances depuis 1947)

Asie:
- Chypre [R.-U.]
- Inde (années d'après guerre)
- Japon (naissances et décès)

Europe:
- Autriche
- Belgique
- Bulgarie

Europe (suite):
- Tchécoslovaquie
- Danemark
- Finlande
- France
- Hongrie
- Islande
- Italie
- Luxembourg
- Pays-Bas
- Norvège
- Pologne
- Portugal
- Roumanie
- Espagne
- Suède
- Suisse

Royaume-Uni:
- Angleterre et Pays de Galles (depuis 1939)

- Yougoslavie

Océanie:
- Guam [E.-U.]
- Hawaï [E.-U.]

Pays pour lesquels les données se rapportent à la date de l'enregistrement:

Afrique:
- Egypte
- Côte de l'Or [R.-U.]
- Rhodésia du Sud [R.-U.]
- Sud-Ouest Africain
- Guinée Espagnole
- Union Sud-Africaine

Amérique du Nord:
- La Barbade [R.-U.]
- Iles Bermudes [R.-U.]
- Honduras Britannique
- Costa-Rica
- Cuba
- République Dominicaine (décès)
- Salvador
- Guatemala
- Honduras
- La Jamaïque [R.-U.]
- Iles Leeward [R.-U.]
- Mexique

Amérique du Nord (suite):
- Nicaragua
- Panama (avant 1943)
- La Trinité et Tobago [R.-U.]

Amérique du Sud:
- Argentine
- Guyane Britannique
- Chili (en dehors des naissances, depuis 1947)
- Colombie
- Equateur
- Paraguay
- Pérou
- Uruguay
- Venezuela

Asie:
- Bornéo du Nord Britannique
- Ceylan
- Hong-Kong [R.-U.]

Asie (suite):
- Israël
- Japon (mariages, divorces)
- Liban
- Syrie
- Thaïlande

Europe:
- Allemagne
- Grèce (naissances)
- Irlande, République d'

Royaume-Uni:
- Angleterre et Pays de Galles (avant 1939)

Europe (suite):

Royaume-Uni (suite):
- Irlande du Nord
- Ecosse

Océanie:
- Australie
- Iles Cook [N.-Z.]
- Iles Fidji [R.-U.]
- Nouvelle-Guinée [Aust.]
- Nouvelle-Zélande
- Ile Norfolk [Aust.]
- Samoa Occidental [N.-Z.]

Des précisions, à ce sujet, ne sont pas toujours disponibles pour tous les territoires mentionnés dans les tableaux, mais il semble probable que dans la plupart des cas douteux, les données concernent la date de l'enregistrement. Lorsqu'il s'agit d'un territoire non autonome, il est à présumer que la procédure suivie dans le pays qui l'administre l'est également dans ses dépendances.

Certains pays donnent des statistiques préliminaires fondées sur la date de l'enregistrement et des statistiques finales basées sur la date de l'événement. Lorsque l'enregistrement est rapide, l'écart entre les deux chiffres, pour une période donnée, est négligeable. Dans de rares cas les statistiques reproduites dans un tableau diffèrent de celles qui figurent dans un autre, une des séries étant relative à la date de l'événement et l'autre se rapportant à la date de l'enregistrement.

Dans les questionnaires adressés par les Nations Unies aux bureaux de statistique nationaux afin d'obtenir les données présentées dans ces tableaux, figurait une demande sur la portée et l'exactitude des statistiques de l'état civil devant être communiquées en retour. Sur la base des réponses à cette question, complétées par le résultat de recherches effectuées dans des publications officielles autorisées, il a été possible de classer les données initiales en trois grandes catégories: 1) celles retraçant de façon complète, ou presque, tous les événements relatifs à l'état civil (naissances, mariages, décès, etc.) survenus chaque année; 2) celles signalées comme incomplètes, susceptibles d'être affectées par des irrégularités importantes dans l'enregistrement; 3) celles au sujet desquelles il n'a pas été possible d'obtenir des renseignements.

Les résultats de cette classification ont été introduits dans les tableaux contenant des données de base de l'état civil sous la forme d'un code qui occupe la première colonne du tableau. Ces tableaux relatifs à des "données de base" sont ceux qui présentent des statistiques sur les taux bruts de natalité, mortalité, nuptialité et de divorce ainsi que sur le nombre total de naissances vivantes, de décès, de mariages et de divorces; le tableau où sont reproduites des données relatives à la mortalité infantile entre également dans cette catégorie. Le code ne s'applique en permanence qu'aux données récentes ou en cours. Plusieurs séries relatives aux premières années sont bien moins sûres que le code le laisse entendre. Par contre, dans un nombre considérable de cas, les statistiques conservent un degré de précision élevé durant toute la période en cause. Des renseignements sur la qualité des statistiques font défaut pour un nombre considérable de territoires et, l'on peut supposer que pour la plupart d'entre eux, la sûreté des données fournies reste douteuse. Le signe "..." dans la colonne réservée au code indique,

en général, que les données en regard doivent être considérées avec une certaine prudence. Un examen des taux calculés ou présumés pour ces territoires révélera aisément les cas dans lesquels une présomption d'insuffisance est probablement justifiée. Toutefois, cette observation n'est valable que pour les régions où les statistiques présentent des lacunes évidentes. Il ne faut pas oublier, en effet, que nos connaissances sur les niveaux "normaux" ou "raisonnables" de fécondité, mortalité et nuptialité relatifs à certaines parties du monde sont extrêmement sommaires et que les cas limites, qui sont les plus difficiles à évaluer, sont fréquents.

La manière dont a été élaboré le classement qualitatif des données écartait la possibilité d'appliquer un critère objectif et uniforme. Dans de nombreux cas, les éléments pris en considération par le pays intéressé pour apprécier ses propres données n'ont même pas été indiqués. Néanmoins, on a considéré qu'en de telles circonstances, les bureaux de statistique nationaux étaient les mieux placés pour apprécier la qualité de leurs données et que même les larges divisions instituées pourraient utilement fournir quelques indications sur la valeur des statistiques présentées dans l'Annuaire. On espère pouvoir enregistrer dans l'avenir de nouveaux progrès dans le sens d'une appréciation plus nuancée, plus uniforme et plus objective de ces données.

Dans les tableaux relatifs aux taux, le code se rapporte spécifiquement aux statistiques de l'état civil et non à la population de base. Cependant, les deux éléments constitutifs du taux sont solidaires, surtout lorsque les statistiques de l'état civil ont été utilisées pour préparer les estimations de population. Une évaluation plus précise des taux est possible en se rapportant aux renseignements fournis par le code relatif aux estimations de population se trouvant au tableau 1.

Dans les tableaux des statistiques de l'état civil, autres que ceux accompagnés d'un code, des informations sur la portée et la qualité des données reproduites ont été fournies à l'aide de notes, chaque fois qu'on a pu établir qu'elles étaient imparfaites ou déficientes.

Le fait que l'enregistrement des naissances, décès et mariages devienne plus complet au cours des années, limite la comparabilité dans le temps. Cette amélioration tend à masquer les mouvements réels des naissances, des décès ou des mariages. Par exemple, une tendance constante à la hausse dans les taux bruts de natalité et de mortalité pendant la période couverte par les données présentées dans l'Annuaire indique presque certainement une amélioration de la portée des statistiques plutôt qu'une augmentation de la fécondité et de la mortalité. De même une élévation des rapports de mortinatalité est plutôt le signe d'un progrès dans l'enregistrement. Par ailleurs, certaines mesures temporaires, comme la suppression des droits d'enregistrement, que l'on prend pour encourager les déclarations, risquent de provoquer des augmentations brusques pour certaines années. Enfin, lorsque les statistiques comprennent les déclarations tardives, les fluctuations sont particulièrement marquées. Dans tous les cas où l'on sait que des facteurs de ce genre sont entrés en jeu, on l'a mentionné dans les tableaux.

La définition des naissances, des décès et des mort-nés est une autre cause de variation dans les statistiques des naissances et des décès. Dans presque tous les pays du monde, la définition des naissances et des décès exclut les mort-nés. Mais des différences dans la définition des mort-nés entraînent certaines variations dans la définition des naissances vivantes et des décès. Du point de vue de l'exactitude et de la comparabilité des statistiques de la mortinatalité, il est indispensable de fixer un critère précis et uniforme qui permette de distinguer les enfants mort-nés des foetus qui n'ont pas encore atteint un stade de développement les rendant susceptibles d'être classés parmi les enfants mort-nés. Toutefois, du point de vue de l'exactitude et de la comparabilité des statistiques des naissances vivantes et des décès, il est encore plus important de fixer un critère précis et uniforme qui permette de faire la distinction entre les mort-nés et les naissances vivantes. A cet égard, les différences entre les méthodes d'enregistrement adoptées peuvent jouer un grand rôle. Le délai prévu par la loi pour la déclaration d'une naissance vivante varie de vingt-quatre heures à un an ou plus. Les enfants qui meurent peu de temps après leur naissance ne figurent parfois pas parmi les naissances, et, du fait que leur décès a été presque immédiat, ils ne figurent pas non plus parmi les décès.

Dans plusieurs pays, la définition des mort-nés utilisée par les services statistiques comprend les enfants nés vivants mais qui meurent avant que leur naissance ait été enregistrée. Ces enfants qui meurent avant que leur naissance ait été enregistrée ne sont donc pas compris dans les statistiques des naissances vivantes et leur décès n'est pas non plus compris dans les statistiques de mortalité. De ce fait les rapports de mortinatalité sont exagérés et les taux bruts de natalité et de mortalité sont sous-évalués dans une certaine mesure. Cela influe également sur le taux de mortalité infantile car bien que les éléments constitutifs du taux accusent exactement en valeur absolue la même insuffisance, le taux de mortalité tend à être sous-évalué parce que la sous-évaluation est proportionnellement plus grande par rapport au nombre d'enfants mort-nés qu'elle ne l'est par rapport au nombre de naissances.

Les difficultés de comparaison provenant de ces causes s'atténueront à mesure que l'on mettra au point des normes internationales de définition et de classification. Certains progrès ont déjà été réalisés à la suite des travaux du Comité d'Experts des Statistiques Sanitaires de l'Organisation Mondiale de la Santé qui a recommandé des méthodes uniformes que les divers pays sont invités à adopter.

Comme le précisent les renseignements donnés dans les colonnes réservées au code et dans les notes au bas des pages, certaines des données présentées dans les tableaux sont utiles non pas parce qu'elles constituent une mesure des niveaux réels et des variations effectives, mais plutôt parce qu'elles indiquent les pays où il existe un système d'enregistrement et qu'elles reflètent la mesure dans laquelle l'enregistrement des naissances, des décès, des mariages et des divorces devient plus complet. En Afrique, l'enregistrement est particulièrement fragmentaire; il se limite le plus souvent à la population européenne et, en règle générale, la population indigène ne fait l'objet que de quelques statistiques partielles. De même, pour une grande partie de l'Asie et certaines régions de l'Amérique latine, les statistiques sont incomplètes et de portée inégale.

Pour calculer les taux annuels indiqués dans les différents tableaux, on s'est fondé, chaque fois que l'on a pu se procurer les données nécessaires, sur le chiffre de la population au milieu de l'année. Dans les autres cas, on a tablé sur des moyennes d'évaluations établies en fin d'année ou sur des chiffres correspondant à d'autres dates de l'année. Les cas relativement rares dans lesquels les taux reposent sur d'autres données que sur le chiffre de la population au milieu de l'année ne sont pas toujours signalés si leur influence sur le taux peut être considérée comme négligeable.

Dans la mesure du possible les statistiques de l'état civil présentées se rapportent à la population de fait et les taux sont basés sur la population de fait. Les chiffres de population utilisés pour calculer les taux ne concordent pas exactement dans tous les cas avec les statistiques de l'état civil en ce qui concerne l'inclusion ou l'exclusion de certains groupes (forces armées, prisonniers de guerre, résidents à l'étranger, etc.). Il est probable que ces écarts insignifiants ont peu d'effet sur les taux, sauf pour certaines régions pendant la guerre. On n'a pas calculé de taux dans les cas où les nombres en cause sont si petits en moyenne que les taux peuvent être sujets à d'importantes fluctuations et où les différences connues entre la portée des statistiques de l'état civil et celle des statistiques démographiques sont suffisantes pour ôter toute valeur aux taux que l'on pourrait obtenir. Le Bureau de statistique de l'Organisation des Nations Unies a calculé tous les taux à partir de statistiques officielles sauf indication contraire.

STATISTIQUES DE LA NATALITE

Les tableaux 9 à 12 présentent des statistiques de la natalité. Sauf indication contraire, les mort-nés ne sont pas compris dans ces statistiques; les naissances illégitimes y figurent et, dans tous les cas d'accouchement multiple, chacun des enfants est compté séparément.

Le tableau 9 indique le nombre de naissances déclarées par année civile pour la période comprise entre 1936 et 1951. *Le tableau 10* présente des taux bruts de mortalité pour la période 1920 à 1951. Des moyennes pondérées quinquennales sont données pour 1920–1934 et les taux annuels pour 1934–1951. La portée géographique de ce tableau est un peu moins étendue que celle des tableaux précédents parce que, dans un grand nombre de cas, on n'a pu disposer d'estimations de la population suffisantes pour le calcul des taux. Les taux bruts représentent le nombre de naissances par 1.000 personnes dans la population au milieu de l'année ou, dans quelques cas peu nombreux, dans la population envisagée à une autre date de l'année. En règle générale, les chiffres de population totale sur lesquels les taux sont fondés sont ceux contenus dans le tableau 3. Il existe toutefois quelques exceptions quand les taux indiqués se rapportent uniquement à une fraction de la population et lorsque les années pour lesquelles on a pu présenter des données sont seulement celles qui figurent déjà au tableau 1.

Les taux bruts de natalité mesurent l'augmentation brute de la population due aux naissances, mais, comme la répartition par âge et par sexe de la population varie d'un pays à l'autre, ces taux ne correspondent pas très exactement aux différences de fréquence des naissances pour les hommes et pour les femmes en âge d'avoir des enfants. Ils donnent simplement une idée générale des tendances dans le temps et des écarts existant entre les niveaux de fécondité des divers pays.

Le tableau 11 présente des taux de natalité selon l'âge de la mère. Ces données concernent la période 1936–1950 et ont été tirées de statistiques de la natalité classées par âge de la mère et de statistiques de la population féminine répartie par âge. Pour calculer ces taux, les naissances de mères d'âge inconnu ont été réparties proportionnellement parmi les groupes de mères d'âge connu. Le taux représente le nombre des naissances vivantes pour les mères classées dans un groupe d'âge spécifié (nombre rectifié par la répartition du groupe d'âge inconnu) pour 1.000 femmes du même groupe d'âge. Le nombre de femmes d'âge inconnu n'entre pas en ligne de compte puisque le taux de natalité pour "tous les âges" indiqué dans ce tableau est en réalité un taux qui n'intéresse que certains âges et qui a été établi d'après le nombre d'enfants auxquels ont donné naissance les femmes de tous les âges d'une part, et la population féminine entre 10 et 49 ans seulement d'autre part. Les taux pour le premier et le dernier groupe d'âge sont calculés pour une population dont l'âge est respectivement de 10 à 14 et de 45 à 49 ans, étant donné que seule une fraction négligeable du chiffre total des naissances représente les enfants auxquels ont donné naissance des femmes âgées de moins de 10 ans ou de plus de 50 ans.

Les totaux sur lesquels reposent les taux ne concordent pas toujours avec ceux du tableau 9, surtout parce que les divers pays ne prennent pas les mêmes éléments pour base de leurs calculs. Ces différences exercent une certaine influence sur la comparabilité des données. C'est ainsi que certains pays ne répartissent que les naissances légitimes par âge de la mère. Lorsque les naissances illégitimes sont relativement nombreuses, on ne peut pas considérer les données comme significatives. De même, pour certains pays, la répartition des naissances par âge de la mère ne porte que sur les enfants nés vivants qui ne sont pas décédés avant la déclaration de leur naissance, alors que les totaux du tableau 9 comprennent les enfants décédés avant que leur naissance ne soit enregistrée. De plus, les données classées par âge correspondent quelquefois aux accouchements, et non aux naissances; dans certains cas, elles correspondent aux accouchements qui produisent une naissance vivante; dans d'autres cas, aux accouchements qui produisent soit une naissance vivante soit un mort-né.

Le tableau 12 présente des taux de natalité classés selon le rang ou le numéro d'ordre des naissances pour la période comprise entre 1936 et 1950. Le taux représente le nombre de naissances de chaque rang pour 1.000 femmes âgées de 10 à 49 ans. Le taux pour tous les rangs de naissance combinés est par suite le même que celui indiqué au tableau précédent pour tous les âges combinés, sauf dans le cas où les données sont plus ou moins complètes. De telles différences sont expliquées en note. Les naissances, de la première à la neuvième, sont indiquées séparément; à partir de la dixième et au dessus, il n'y a plus qu'un seul groupe.

Comme dans le tableau précédent, la comparabilité des données est limitée par des différences dans l'attitude adoptée vis-à-vis des naissances illégitimes, des accouchements multiples et des mort-nés. Cependant, la principale limitation découle de la méthode employée pour établir le rang de la naissance. Dans certains pays, on se fonde sur le nombre des naissances vivantes précédentes, dans d'autres sur le nombre des naissances vivantes et des mort-nés ou sur le nombre des accouchements (y compris, dans certains cas, les accouchements qui produisent un mort-né). Pour déterminer le rang des naissances, on ne tient compte dans certains pays que des naissances antérieures légitimes et parfois même que des naissances légitimes qui se sont produites pendant la durée du mariage en cours de la mère. Chaque fois que l'on a eu connaissance de ces limitations, on les a signalées en note.

STATISTIQUES DE LA MORTINATALITE

Les tableaux 13 et 14 présentent des statistiques de la mortinatalité. Ces données sont sujettes à de sévères limitations dans le domaine de l'enregistrement. Les régions connues pour avoir un système d'enregistrement imparfait ou irré-

gulier sont indiquées en note, mais il importe d'admettre que de nombreux pays qui possèdent des statistiques relativement bonnes des naissances vivantes et des décès peuvent n'avoir que des statistiques tout à fait insuffisantes des mort-nés. Il apparaît d'autre part que même dans le cadre d'un système particulièrement efficace, une proportion considérablement plus grande de mort-nés que de naissances vivantes ou de décès échappe à l'enregistrement. Cependant, il est difficile de mesurer ou d'estimer quelle fraction du total n'est pas enregistrée. Par suite aucune information précise sur l'étendue de la portée de ces statistiques ne peut être obtenue. Ce que l'on peut dire tout au plus c'est que dans les pays où la plupart des accouchements ont lieu avec l'assistance d'un médecin ou d'une sage-femme diplomée, l'enregistrement des statistiques de la mortinatalité est plus complet qu'ailleurs.

La comparabilité des statistiques de la mortinatalité est fortement affectée par des différences de définition aussi bien que par des variations dans le degré d'enregistrement. On entend généralement par mort-né la naissance d'un foetus viable, décédé à la naissance ou, en d'autres termes, une mort foetale survenant assez tard au cours de la grossesse pour qu'il y ait eu jusque là une assez forte probabilité de survie.[8] Ainsi qu'on l'a déjà mentionné, certains pays classent les enfants nés vivants décédés peu après leur naissance ("dans les vingt-quatre heures", "immédiatement après", "avant l'enregistrement de l'événement comme naissance vivante") avec les mort-nés. Les pays, relativement peu nombreux, connus pour suivre cette pratique sont notés dans les tableaux. En outre, quelques pays ne tiennent pas compte de la viabilité et classent tous les foetus que l'on déclare nés sans vie avec les mort-nés.

Les critères de viabilité reposent d'ordinaire sur la durée de la grossesse calculée en jours, semaines ou mois. Les périodes minima de gestation indiquées varient largement, allant, d'après les renseignements qu'on a pu se procurer, de 3 à 7 mois. L'intervalle le plus fréquemment mentionné comme minimum est 28 semaines. Quelques pays exigent en outre que le foetus ait une longueur minimum, celle-ci variant entre 30 et 35 centimètres. Dans un certain nombre de cas la seule condition requise est que le foetus soit viable et puisse être reconnu comme un produit humain.

Quoique des renseignements complets n'aient pu être obtenus sur la façon dont les mort-nés sont définis dans chaque région et pour toutes les années pour lesquelles des statistiques de la mortinatalité sont présentées dans ce volume, certaines précisions disponibles sur les pratiques en vigueur dans la plupart des pays considérés sont résumées ci-dessous:

I. Pays exigeant une période minimum de gestation.

A. 28 semaines (ou 7 mois, suivant l'indication)

Afrique
- Côte de l'Or [R.-U.]
- Ile Maurice [R.-U.] (7 mois)

Amérique du Nord
- Honduras Britannique
- Canada
- Zone du Canal [E.-U.]
- Costa-Rica

Amérique du Nord (suite)
- République Dominicaine
- Salvador
- Guatemala
- Honduras
- La Trinitè et Tobago [R.-U.]

Amérique du Sud
- Bolivie
- Guyane Britannique
- Chili, depuis 1944
- Equateur, depuis 1945
- Paraguay
- Pérou

Asie
- Ceylan
- Fédération de Malaisie [R.-U.]

Asie (suite)
- Inde (quelques états)
- Thaïlande

Europe
- Danemark
- Islande
- Pays-Bas, depuis 1950[9]
- Norvège
- Roumanie (6½ mois)
- Suède

Royaume-Uni:
- Angleterre et Pays de Galles
- Ecosse
- Yougoslavie

Océanie
- Nouvelle-Zélande

B. 26 semaines (ou 6 mois, suivant l'indication)

Afrique
- Egypte (6 mois)

Amérique du Sud
- Colombie (6 mois)
- Venezuela (6 mois)

Europe
- Autriche (6 mois)
- Belgique
- Bulgarie (6 mois)
- Finlande (6 mois)
- France (6 mois)
- Italie (6 mois)
- Luxembourg (6 mois)
- Pays-Bas, avant 1950
- Suisse (6 mois)
- Trieste (6 mois)

C. 20 semaines (ou 5 mois, suivant l'indication)

Amérique du Nord
- Panama (5 mois)

Asie
- Philippines (5 mois)

D. 3 mois

Asie
- Japon

II. Pays exigeant seulement un poids ou une longueur minimum.

Europe
- Tchécoslovaquie, 400 grammes
- Allemagne: République Fédérale, 35 centimètres

III. Pays exigeant seulement que le foetus soit viable ou qu'il puisse être reconnu comme un produit humain.

Afrique
- Rhodésia du Sud [R.-U.]
- Sud-Ouest Africain
- Union Sud-Africaine

Amérique du Nord
- Cuba
- Mexique

Europe
- Portugal

IV. Pays sans critères de viabilité

Afrique
- Angola [Port.]
- Iles du Cap-Vert [Port.]
- Maroc [Fr.]
- Mozambique [Port.]
- Saint-Thomas et Ile du Prince [Port.]
- Zanzibar et Pemba [R.-U.]

Asie
- Inde (quelques états)
- Inde Portugaise

Europe
- Iles Anglo-Normandes [R.-U.]
- Grèce
- Espagne

[8] La définition de la mort foetale adoptée par l'Organisation Mondiale de la Santé est la suivante: "On entend par "mort foetale" le décès d'un produit de conception lorsque ce décès est survenu avant l'expulsion ou l'extraction complète du corps de la mère, indépendamment de la durée de la gestation; le décès est indiqué par le fait qu'après cette séparation, le foetus ne respire ni ne manifeste aucun signe de vie, tel que battement du coeur, pulsation du cordon ombilical ou contraction effective d'un muscle soumis à l'action de la volonté."

[9] Les données figurant dans cet annuaire sont classées selon la définition en vigueur avant 1950 = 26 semaines.

Lorsque la période de gestation est exprimée en mois, il s'agit de mois lunaires et quelquefois de mois du calendrier de l'année civile. Il n'a pas été possible de déterminer exactement pour chaque cas quel genre de calcul a été employé, mais en général, les pays exigeant 7 mois se réfèrent aux mois lunaires (28 semaines) et ceux pour lesquels 6 mois sont indiqués se basent sur des mois du calendrier de l'année civile (équivalant d'ordinaire à 180 jours ou 26 semaines).

Dans le dessein d'améliorer les statistiques des morts foetales, un sous-comité du Comité d'Experts des Statistiques Sanitaires de l'Organisation Mondiale de la Santé a présenté les recommandations ci-après:

"Etablissement de tableaux statistiques de toutes les morts foetales; un objectif souhaitable qu'il y aurait lieu d'atteindre le plus rapidement possible.

"Tous les pays devraient au moins procéder à l'enregistrement et à l'établissement de tableaux statistiques de toutes les morts foetales après la 28ème semaine complète de gestation.

"Les tableaux statistiques des morts foetales devraient comprendre les groupes suivants:

Moins de 20 semaines complètes de gestation	Groupe I
20 semaines complètes de gestation mais moins de 28 semaines	Groupe II
28 semaines complètes de gestation et au-delà	Groupe III
Durée de gestation ne pouvant être classée dans les groupes I, II et III	Groupe IV

"Le terme "mortinatalité" lorsqu'il est utilisé dans les statistiques d'un pays quelconque, devrait référer au groupe III (morts foetales tardives)."[10]

L'Assemblée Mondiale de la Santé n'a pas formellement adopté ces propositions mais les a transmises pour étude aux différents pays. L'application de telles suggestions augmenterait beaucoup la valeur et la comparabilité des statistiques en ce domaine.

Le tableau 13 présente des statistiques de la mortinatalité pour la période 1936–1951 et le tableau 14 des taux de mortinatalité pour la période 1935–1951. Le taux de mortinatalité est la proportion de mort-nés pour 1.000 naissances vivantes, pendant la même année. Le taux n'est pas indiqué pour les pays où moins de 50 mort-nés ont été déclarés dans l'année.

STATISTIQUES DE LA MORTALITE

Les tableaux 15 à 21 reproduisent des statistiques de la mortalité. Comme pour les naissances, ces données ne présentent pas toutes le même degré d'exactitude et ne sont pas toutes fondées sur un enregistrement complet.

Du fait que les lacunes dans l'enregistrement des décès sont plus difficiles à déceler ou à mesurer que dans celles des naissances, les colonnes réservées au code qui donnent un aperçu de la qualité des statistiques, dans les tableaux de mortalité globale, de mortalité infantile et ceux qui reproduisent les taux bruts correspondants, (tableaux 15, 16, 18 et 19), contiennent plus "d'inconnues" que celles accompagnant les tableaux des statistiques des naissances. On pense généralement que les décès sont enregistrés d'une façon plus complète que les naissances, mais cela peut ne pas être le cas partout. En fait, des exemples répétés démontrent que, dans plusieurs territoires et dans certaines conditions, les naissances peuvent être mieux enregistrées que les décès.

Les chiffres ne comprennent pas les mort-nés à l'exception d'un petit nombre de cas (indiqués dans les tableaux) où l'on a pu supposer à juste titre que le nombre de mort-nés en cause était trop faible pour fausser les statistiques. Pour certains pays, les décès d'enfants nés vivants qui meurent avant l'enregistrement de leur naissance ne sont pas compris dans les totaux. Il s'agit là d'une exclusion qui peut être importante puisque les décès qui surviennent dans un délai maximum de trois jours après la naissance risquent de ne pas être enregistrés, délai pendant lequel la mortalité a tendance à être élevée.

Les données présentées correspondent aux décès survenus à l'intérieur des frontières du pays. Ces statistiques comprennent donc, *a priori* et sauf indication contraire, les décès survenus parmi les tribus nomades et les aborigènes, parmi les forces armées étrangères ou nationales, parmi les personnes déplacées et les réfugiés de guerre, ainsi que parmi les étrangers qui résident dans le pays au moment du décès. Elles n'englobent pas normalement les décès survenus dans les forces armées nationales ou chez les ressortissants civils nationaux qui se trouvent en dehors du territoire. Il y a lieu de souligner que l'absence de notes formulant des réserves à cet égard n'implique pas nécessairement que les données correspondent à la définition type. Cependant, des renseignements sont fournis dans presque tous les cas où des différences importantes sont en jeu.

Les tableaux ont été soigneusement vérifiés et la plupart des disparités dans les chiffres ou dans les taux sont expliquées à l'aide de notes ou justifiées. Les différences qui n'ont pu être interprétées sont également indiquées en note, sauf lorsqu'elles sont très faibles et ne mettent en cause qu'un ou deux décès. Les écarts entre les taux provenant de l'emploi de chiffres de population à différentes dates de l'année (par exemple, la population au milieu de l'année pour le tableau relatif au taux brut de mortalité et la population à la date du recensement pour le tableau concernant le taux de mortalité selon l'âge) ont été signalés. Ces variations sont très faibles, dépassant rarement une décimale.

Le tableau 15 donne le nombre total de décès annuels enregistrés pour les années 1936 à 1951. La portée géographique des données est quelque peu inférieure à celle des territoires considérés. Dans un certain nombre de cas, les statistiques sont limitées à la population européenne seulement. Par suite, pour certaines régions du globe, l'Afrique en particulier, les données n'ont qu'une valeur réduite.

Le tableau 16 renferme des taux bruts de mortalité pour la période allant de 1920 à 1951. On a indiqué les moyennes quinquennales pondérées de 1920 à 1934 et les moyennes annuelles de 1934 à 1951.

Le taux brut représente le rapport entre le nombre des décès signalés au cours d'une année civile et la population exprimée en milliers qui se trouvait dans la zone géographique en question au milieu de l'année. Lorsque les taux reposent sur des données incomplètes, soit du point de vue géographique, soit du point de vue de la population, ou lorsqu'il n'y a pas correspondance exacte entre le numérateur et le dénominateur, ces détails sont également signalés en note chaque fois que cela est possible. On n'a pas indiqué de taux dans les cas où la portée des statistiques de la

[10] Comité d'Experts des Statistiques Sanitaires, rapport sur la deuxième session, Organisation Mondiale de la Santé, *Série des Rapports techniques No. 25*, Genève 1950, pages 13, 14.

mortalité diffère considérablement de celle des statistiques de la population.

Le tableau 17 présente les taux de mortalité par âge et par sexe pour la période 1936–1951. L'exactitude de ces données appelle, en ce qui concerne les insuffisances des statistiques par âge, des réserves du même ordre que celles exposées plus haut.

En calculant ces taux, on n'a pas tenu compte des décès survenus à un âge inconnu ni de la population d'âge inconnu, sauf lorsque ces éléments entraient dans le taux de mortalité calculé pour tous les âges combinés. Par conséquent, chaque taux représente le rapport entre le nombre de décès à un âge déterminé au cours d'une année et le chiffre exprimé en milliers de la population du même âge au milieu de l'année ou à une autre date de l'année. Il y a lieu de noter que, dans ce tableau, les taux pour le groupe de moins d'un an ne concordent pas avec les taux de mortalité infantile donnés au tableau 19, lesquels sont établis par rapport aux naissances vivantes pour l'année et non par rapport aux nombre des enfants de moins d'un an au milieu de l'année. De même, les taux pour tous les âges diffèrent dans certains cas des taux reproduits au tableau 16; l'origine de cette différence réside dans le fait que ces taux sont fondés sur le chiffre de la population totale à la date pour laquelle on disposait d'une répartition par âge pour le calcul des taux par âge (ordinairement, la date d'un recensement). Quelquefois, la différence est attribuable au fait que les taux, dans ce tableau, ont été basés sur la population moyenne (obtenue en faisant la moyenne des données par âge au mois de décembre de deux années successives), alors que le taux correspondant au tableau 16 repose sur une estimation au 1er juillet. Les écarts de cette sorte sont très faibles et ne sont pas signalés dans le tableau.

Etablir une correspondance précise entre les décès et la population en ce qui concerne l'inclusion ou l'exclusion des forces armées, des réfugiés, des personnes déplacées et autres groupes spéciaux, constitue un problème particulièrement difficile lorsqu'il s'agit des taux par âge. Dans les cas où il n'a pas été possible d'y parvenir, des notes indiquent les différences de portée des données de base. Les taux de mortalité pour le sexe masculin dans les groupes d'âge de 20 à 40 ans sont particulièrement affectés par ce manque de correspondance pendant la période de guerre et il y a lieu d'utiliser ces taux avec prudence lorsqu'on veut établir des comparaisons. On doit ajouter que même dans les cas où la population et les décès correspondent, la comparabilité des taux peut être faussée par des conditions anormales telles que l'absence du territoire d'un grand nombre de jeunes hommes sous les drapeaux. Le résultat est que les taux de mortalité apparaissent élevés à ces âges, simplement parce qu'un grand nombre d'hommes valides de ce groupe d'âge, dont le taux de mortalité serait, dans des conditions normales, inférieur à la moyenne de celui des personnes de leur âge, a été écarté des calculs.

Par suite de l'équivoque qui obscurcit ce problème, la situation des forces armées aussi bien vis-à-vis de la population que par rapport aux décès est précisée dans tous les cas où l'on en est sûr et où des doutes peuvent subsister sur la portée exacte des deux éléments constitutifs des taux.

Les tableaux 18 et 19 contiennent des statistiques de la mortalité infantile (décès d'enfants de moins d'un an). Ces statistiques sont plus ou moins complètes et exactes selon les pays. Il semble que les lacunes de l'enregistrement des décès soient proportionnellement plus grandes pour les enfants en bas âge que pour les autres.

Le tableau 18 indique le nombre total de décès d'enfants au-dessous d'un an pour la période allant de 1936 à 1951, et le tableau 19 présente des taux de mortalité infantile pour la période de 1936 à 1951. Ces taux représentent le nombre de décès d'enfants de moins d'un an déclarés au cours de chaque année civile pour 1.000 naissances vivantes déclarées dans la même année.

En calculant les taux de mortalité infantile indiqués, on n'a pas tenu compte du fait que certains des décès survenus pendant une année donnée sont ceux d'enfants nés au cours de l'année précédente. Les taux sont calculés d'après les naissances qui se sont produites au cours de la même année civile que les décès. Cependant, l'erreur n'est pas très grande, sauf si le nombre des naissances ou les taux de mortalité infantile varient rapidement.

Dans les pays où les statistiques se rapportent aux événements enregistrés, quelle que soit la date à laquelle ceux-ci sont survenus, et où les procédés d'enregistrement sont irréguliers, des fluctuations très accusées du nombre des naissances enregistrées peuvent introduire des erreurs considérables dans le calcul des taux de mortalité infantile, notamment si l'on a à déclarer les décès plus rapidement que les naissances. Si le délai d'enregistrement est à peu près le même pour les naissances et pour les décès, les taux ne sont pas affectés dans des proportions appréciables par ce facteur.

Lorsque l'enregistrement des naissances et des décès d'enfants en bas âge est incomplet, le taux de mortalité s'en trouve affecté, à moins que la proportion enregistrée soit la même pour le numérateur et pour le dénominateur. Les différences dans les proportions enregistrées introduisent des erreurs par excès ou par défaut, le sens de l'erreur étant déterminé par celui des deux éléments, numérateur ou dénominateur, pour lequel l'enregistrement est le plus complet. Si les naissances et les décès exclus sont en nombre égal, ce qui est le cas lorsque les statistiques de mortalité ne comprennent pas les décès d'enfants dont la naissance n'a pas été enregistrée, le taux accuse une erreur par défaut.

Les tableaux 20 et 21 présentent des statistiques des causes de décès pour la période 1947–1951. La plupart de ces données sont classées selon la liste abrégée de la Cinquième Révision (1938) de la Nomenclature Internationale des Causes de Décès. Quelques unes des statistiques les plus récentes, surtout celles relatives à 1950 et 1951, sont disposées d'après la liste abrégée de la Sixième Révision (1948) de la Nomenclature, adoptée à la suite d'un accord international pour être mise en application à partir de 1950. Les numéros de la liste détaillée compris dans chaque rubrique de la liste abrégée sont indiqués entre parenthèses après chacune d'elles.[11]

Bien qu'elles soient extrêmement importantes au point de vue démographique, les statistiques des causes de décès sont sujettes à de nombreuses insuffisances outre celles déjà mentionnées comme limitant la comparabilité internationale des statistiques des décès en général. Ces restrictions supplémentaires proviennent principalement de différences entre les pays en ce qui concerne la qualité, la disponibilité et l'efficacité des services médicaux ainsi que de disparités dans la procédure suivie pour l'établissement des certificats de décès. Il convient d'être très prudent lorsqu'on est en présence de répartitions dans lesquelles un nombre relative-

[11] Une énumération complète des rubriques de la liste détaillée se trouve dans le *Manuel de Classement Statistique International des Maladies, Traumatismes et Causes de Décès*, Volumes I et II, Organisation Mondiale de la Santé, Genève, 1948.

ment élevé de décès est attribué à des causes inconnues, mal définies ou non spécifiées ainsi qu'à la "sénilité". Dans de tels cas, les décès survenus dans des fractions entières de la population peuvent n'avoir donné lieu à aucun diagnostic et il est alors probable que la répartition des causes connues est loin de donner une vue exacte de la situation d'ensemble. Un examen plus détaillé des problèmes posés par l'interprétation des statistiques des causes de décès se trouve au Chapitre II de l'*Annuaire démographique 1951*.

Les nombres et taux relatifs à chaque cause de décès figurent au tableau 20. Ce tableau constitue un supplément de celui présenté dans la dernière édition de l'Annuaire. Seules les données concernant les taux, publiées dans cette édition, sont reproduites dans celle-ci. Nombres et taux sont indiqués s'il s'agit de données nouvelles. Dans les quelques cas où de nouvelles données ne sont pas disponibles, on a publié à nouveau les nombres de décès par cause pour les années les plus récentes afin de donner une idée des nombres absolus en cause dans chaque cas. Le taux pour chaque cause de décès est exprimé par rapport à 100.000 personnes dans la population totale. En conséquence, le taux pour toutes les causes combinées est la somme des taux relatifs à chacune d'elles et représente 100 fois le taux brut de mortalité.

En raison des différences qui existent entre les listes des causes de décès des révisions de la Nomenclature Internationale de 1938 et 1948, le tableau est divisé en deux parties: la Partie A dans laquelle les statistiques sont classées conformément à la Cinquième Révision (1938), et la Partie B dans laquelle elles sont présentées dans l'ordre prescrit par la Sixième Révision (1948). Les statistiques de l'année 1950 pour un pays (la Nouvelle-Zélande) figurent dans les deux parties du tableau et illustrent ainsi de façon concrète les conséquences de la Sixième Révision sur la comparabilité avec les données des années antérieures.

Le tableau 21 contient des statistiques de décès classées par cause et âge, selon le sexe. Faute de place seules les données nouvelles sont publiées dans ce tableau où ne sont indiqués que les nombres absolus.

STATISTIQUES DES MARIAGES ET DES DIVORCES

Les tableaux 22 et 23 présentent des statistiques relatives aux mariages. Le mariage étant un acte juridique et non un fait biologique comme la naissance et le décès, le problème de la comparabilité se présente sous un aspect quelque peu différent pour ce genre de données. Les statistiques publiées correspondent aux mariages officiellement reconnus par la loi de chacun des pays. Dans certains cas elles comprennent à la fois les mariages civils et les mariages religieux; dans d'autres, elles ne comprennent que les mariages civils ou que les mariages religieux. Les unions consensuelles ne sont pas comprises sauf si des mesures spéciales tendant à les légaliser les font entrer dans la catégorie des mariages légaux. Dans certains pays ces unions sont aussi fréquentes que les mariages officiels et sont reconnues comme des mariages par les usages locaux. Pour ces pays, les statistiques donnent par conséquent une idée trompeuse du taux réel de formation des familles.

Les statistiques établies conformément à la définition légale que chaque pays donne du mariage ne sont pas complètes, au même degré et dépendent des lois et les usages relatifs à l'enregistrement des mariages ainsi que de la manière dont sont recueillies les données. Ainsi, certains pays ne réunissent de statistiques que pour les mariages civils, bien que le mariage religieux puisse également être reconnu par la loi. Dans d'autres, les seuls relevés disponibles sont les registres des églises et les statistiques correspondent par conséquent aux mariages religieux seulement.

Dans la mesure du possible les données reproduites dans les tableaux se rapportent à la fois aux mariages civils et aux mariages religieux (si ces deux types de mariage sont reconnus) et représentent le nombre des mariages célébrés au cours de l'année spécifiée et non le nombre des mariages enregistrés ou le nombre des autorisations de mariage délivrées. Les données de ces dernières catégories correspondent d'assez près au nombre de mariages célébrés effectivement. Cependant, la longueur et les variations des délais d'enregistrement risquent de fausser les résultats dans une certaine mesure. Le nombre des autorisations de mariage délivrées est toujours plus élevé que le nombre de mariages célébrés, car ces autorisations représentent des déclarations d'intention qui ne sont pas toujours suivies de célébration du mariage. Les différences de définition ou de portée dont on a connaissance sont signalées dans les tableaux. En raison de la notion juridique sur laquelle reposent ces données, les tribus ou les groupes indigènes isolés des formes de civilisation actuelle sont invariablement exclus des statistiques. De ce fait ces exclusions ne sont pas signalées dans les tableaux.

Le tableau 22 indique le nombre des mariages enregistrés pour les années 1936 à 1951 et le tableau 23 donne les taux bruts de nuptialité pour les années 1920 à 1951. Le taux représente le nombre de mariages pour 1.000 personnes dans la population correspondante au milieu de l'année. Si les taux mentionnés sont très faibles pour certains pays, notamment en Amérique latine, c'est que les unions consensuelles sont très fréquentes; cependant, les lacunes de l'enregistrement des mariages légaux peuvent également jouer un rôle dans certains cas.

Les taux bruts de nuptialité n'offrent qu'un intérêt limité dans le domaine de l'analyse. Les mariages ont une signification plus juste lorsqu'ils sont rapportés à la population "mariable" c'est-à-dire aux célibataires en âge de contracter mariage, aux veufs et aux divorcés. Néanmoins, les taux bruts de nuptialité mesurent les fluctuations de la fréquence des mariages dans la population totale, et les variations du taux sont souvent le reflet de changements survenus dans les conditions économiques et sociales du pays considéré.

Le tableau 24 présente des statistiques de divorces pour la période 1936 à 1951. Les données sont sujettes aux mêmes considérations juridiques que celles s'appliquant aux mariages dans les paragraphes précédents. Elles sont même peut-être plus fortement affectées par les variations considérables entre les lois et procédures relatives à la dissolution du mariage, en vigueur dans les différents pays. Ces législations vont de la prohibition totale (de telles contrées n'enregistrant évidemment aucun divorce), à l'attribution facile du divorce sur la simple manifestation d'un désir ou d'une intention de se séparer. Bien entendu, les nombres sont relativement plus petits dans les régions où le divorce est difficile à obtenir, quoique la diversité des traditions sociales soit aussi un facteur dominant dans les fluctuations de la courbe des divorces. Ces deux éléments ne sont pas sans rapport.

Le divorce est généralement défini comme la dissolution d'un mariage accordée par un tribunal après une procédure légale, décision qui laisse les intéressés libres de se remarier. Les données connues pour ne pas répondre exactement à cette définition sont signalées dans le tableau.

Certains pays comprennent les annulations dans leurs chiffres. Leur nombre est d'ordinaire assez faible. L'annulation d'un mariage diffère d'un divorce en ce sens que le mariage annulé est réputé ne pas avoir existé.

En quelques rares occasions, les données comprennent les séparations légales (ou séparations de corps). Généralement, une séparation légale est l'autorisation accordée aux intéressés, par décision d'un tribunal, de vivre séparés, les obligations découlant de leur mariage étant résiliées (sauf dans les cas où l'un des époux doit remplir des engagements financiers) mais chacun des conjoints ne pouvant contracter un nouveau mariage. Dans certaines régions, en Suède par exemple, la séparation légale n'est qu'une phase préliminaire du divorce, celui-ci étant automatiquement accordé après une certaine période de séparation de corps.

Dans les pays où la polygamie est une institution reconnue, les statistiques des divorces ont une signification quelque peu différente. Dans ces régions, le facteur que constitue la liberté de prendre un autre époux est relativement peu important, tout au moins pour les hommes, et les divorces sont plus fréquents qu'ailleurs. L'Egypte reconnaît par exemple trois sortes de divorces (le divorce révocable, la séparation et le divorce définitif) lesquels s'attachent à considérer les possibilités de renouer le mariage plutôt que celles d'en contracter de nouveaux. Ces divorces prévoient aussi des obligations économiques et financières; il est vrai que c'est là une clause permanente dans la législation sur les divorces des autres pays.

Le tableau 25 indique les taux bruts annuels de divorce pour la période 1935–1951. Comme ceux relatifs aux mariages, ces taux ont une valeur limitée. Le nombre des divorces est rapporté de façon plus logique à celui des personnes mariées ou des couples, mais des statistiques de la population classée par état matrimonial ne sont pas toujours disponibles pour la plupart des pays et des années pour lesquels des données sur les divorces ont été présentées. D'autre part, un taux brut des divorces reposant sur la population totale risque d'induire en erreur sur la fréquence relative des divorces parmi les gens mariés, c'est-à-dire en état de se réclamer de cette institution.

Une autre considération qui limite la valeur des taux dans le domaine de la comparabilité, réside dans les disparités déjà mentionnées entre les législations relatives au divorce. En tout cas, de tels taux ne peuvent être considérés comme l'indice de la véritable proportion des unions dissoutes du point de vue démographique et social, de nombreux mariages étant détruits autrement que par le divorce (décès, abandon du foyer, etc.). Les taux de divorces sont plutôt le reflet de la mesure dans laquelle la population peut supporter les frais de cette procédure, (ou une évaluation de la sévérité des lois sur le divorce) qu'une indication précise de la fréquence des ménages brisés ou des désunions familiales. En raison de ces différentes considérations, les données présentées au tableau 25 ne concernent que les pays dont les statistiques sont considérées comme suffisamment dignes de foi.

Afin de fournir des données un peu plus significatives qui permettent d'apprécier les taux bruts de nuptialité et de divorce publiés dans l'Annuaire, on a calculé pour un certain nombre de pays représentés dans les tableaux des taux spécifiques tenant compte de l'état matrimonial. Le calcul de tels taux nécéssitant des statistiques de la population classée par âge et état matrimonial, il n'est possible de procéder qu'à un nombre limité d'observations. Ces taux spécifiques figurent dans le tableau ci-contre.

Pays et année		*Nombre de mariages pour 1 000 personnes célibataires, veuves et divorcées*	*Nombre de divorces pour 1 000 personnes mariées*
AFRIQUE			
Egypte	1937	61,4	8,9
	1947	59,7	10,2
Union Sud-Africaine:			
Européens	1926	31,1	1,3
	1936	38,2	2,0
	1941	38,5	2,0
	1946	45,6	5,1
Autres régions			
Ile Maurice [R.-U.]	1944	21,4	0,3
Rhodésia du Sud [R.-U.]:			
Européens	1931	35,3	2,6
	1936	40,5	3,7
	1941	39,8	2,3
	1946	47,7	6,5
Sud-Ouest Africain:			
Européens	1936	39,6	...
	1946	46,0	...
AMERIQUE DU NORD			
Canada	1931	21,3	0,2
	1941	33,4	0,5
Costa-Rica[12]	1927	23,9	...
	1950	25,2	...
Mexique[13]	1930	18,1	0,4
	1940	25,3	0,8
Etats-Unis	1930	32,9	3,7
	1940	41,5	4,4
	1950	44,7	5,2
Autres régions			
La Trinité et Tobago [R.-U.]	1931	8,2	...
	1946	13,3	0,5
AMERIQUE DU SUD			
Chili	1930	26,5	...
	1940	25,0	...
Venezuela	1936	6,7	0,3
	1941	9,2	0,6
ASIE			
Ceylan	1946	17,5	...
Israël	1948	41,1	2,8

[12] Le chiffre de population pris pour base ne comprend pas les unions consensuelles.

[13] Taux reposant sur la population âgée de 14 ans et plus.

Pays et année		Nombre de mariages pour 1 000 personnes célibataires, veuves et divorcées	Nombre de divorces pour 1 000 personnes mariées
EUROPE			
Autriche	1934	17,4	0,3
	1939	48,4	2,9
	1951	27,8	3,3
Belgique	1930	29,4	0,7
	1947	33,2	1,6
Tchécoslovaquie	[14]1930	29,3	0,9
	1947	38,4	2,0
Danemark	1935	28,3	1,9
	1940	28,9	2,0
	1945	30,3	3,2
	1950	33,9	3,4
Finlande	1930	16,8	1,0
	1940	22,1	1,0
	1949	...	2,3
France	1931	25,8	1,1
	1936	23,4	1,2
	1946	39,8	2,8
Sarre	1946	31,2	0,5
Allemagne[14]	1933	26,8	1,5
	[15]1939	39,3	1,9
Berlin	1946	20,9	7,3
Berlin-Ouest	1950	24,7	9,2
République Fédérale	1946	28,2	...
	1950	34,5	3,4
Grèce[14]	1928	21,2	0,5
Hongrie[14]	1930	30,5	1,5
Islande	1940	16,7	1,6
Irlande, Rép. d'	1926	10,4	...
	1936	11,3	...
	1941	11,3	...
	1946	14,0	...
Italie	1931	24,3	...
Luxembourg	1927	26,7	0,5
	1935	22,4	0,8
	1947	25,9	1,1
Pays-Bas	1930	25,5	0,9
	1947	35,2	2,2
Norvège[16]	1930	17,0	0,9
	1946	26,2	1,6
	1950	26,5	1,6
Pologne[14]	1931	28,8	...
Portugal	1930	21,0	0,4
	1940	18,2	0,2

[14] Territoire à la date du recensement.
[15] Taux reposant sur la population âgée de 16 ans et plus.
[16] Les personnes légalement séparées sont comprises avec les divorcés.

Pays et année		Nombre de mariages pour 1 000 personnes célibataires, veuves et divorcées	Nombre de divorces pour 1 000 personnes mariées
EUROPE (suite)			
Roumanie[17]	1930	33,8	0,9
Suède	1930	18,2	1,0
	1935	20,7	1,1
	1940	24,6	1,3
	1945	28,7	2,2
	1950	25,2	2,5
Suisse	1930	20,9	1,8
	1941	23,0	1,8
Royaume-Uni:			
Angleterre et Galles	1931	23,4	0,2
	1936	26,4	0,2
	1941	30,0	0,3
	1950	29,2	1,4
Irlande du Nord	1926	14,4	...
	1951	17,0	...
Ecosse	1931	18,4	0,3
	1951	25,9	0,9
Yougoslavie	[14]1931	37,7	1,0
	1948	47,9	3,8
OCEANIE			
Australie	1933	21,0	[18]0,8
	1947	35,2	[18]2,5
Nouvelle-Zélande	1926	25,1	1,2
	1936	29,6	1,4
	1945	34,8	2,4
Autres régions			
Iles Fidji [R.-U.]	1946	41,4	2,5
Hawaï [E.-U.]	1940	25,8	...
	1950	37,1	5,8

[14] Territoire à la date du recensement.
[17] Taux reposant sur la population âgée de 13 ans et plus.
[18] Les divorces comprennent les annulations.

Les taux de nuptialité reposent sur la population "mariable", définie ici comme l'ensemble des personnes célibataires, veuves et divorcées âgées de 15 ans ou plus—les taux de divorce sont basés sur le total des gens mariés—En calculant les taux on a observé les règles suivantes dans la mesure du possible:

1. Les personnes d'état matrimonial inconnu ont été comprises dans la population "mariable".
2. Les personnes d'âge inconnu ont été comprises dans la fraction de la population âgée de 15 ans ou plus.
3. Les personnes légalement séparées ont été comprises dans le total des gens mariés.
4. Les personnes ayant contracté une union consensuelle ont été comprises dans la population "mariable".

Les exceptions à ces principes sont signalées dans le tableau.

La comparaison des taux de nuptialité avec ceux reproduits au tableau 23 montre dans quelques cas que les taux

bruts manifestent une tendance à la baisse tandis que les taux spécifiques accusent une tendance à la hausse (ex. le Danemark, 1935–1950). La comparaison des taux de divorce ne révèle pas de tendances contradictoires, l'augmentation générale de la fréquence des divorces étant assez importante et continue pour éclipser les conséquences de l'utilisation de la population totale comme base de calcul des taux bruts. Cependant les proportions dans lesquelles varie la fréquence des divorces sont entièrement différentes, se trouvant être quelquefois plus fortes, quelquefois plus faibles, pour les taux spécifiques que pour les taux bruts.

TABLES DE MORTALITE

Les tableaux 26, 27 et 28 renferment des statistiques tirées de tables de mortalité qui n'ont pas encore été publiées dans l'Annuaire démographique. Des chiffres sont donnés pour certains âges jusqu'à 85 ans (pour chaque année au-dessous de 5 ans et pour chaque cinquième année [10 ans, 15 ans, 20 ans, etc.] ensuite). Trois fonctions sont indiquées: a) probabilité de décès dans un délai d'un an ou dans l'intervalle d'un groupe d'âge spécifié pour les personnes d'un âge donné x; b) survivants au début de chaque groupe d'âge pour une génération de 100.000 individus; et c) vie moyenne ou espérance moyenne de vie pour les personnes d'un âge donné.

Les tables de mortalité reposent sur l'observation des conditions de mortalité pendant une certaine période, mais elles se prêtent à une analyse plus détaillée des incidences et perspectives découlant de ces conditions que les taux classiques de mortalité qui figurent au tableau 17.

Le tableau 26 présente des quotients de mortalité. Ces quotients sont l'expression de la probabilité de décès dans les limites d'un certain intervalle de vie, en général un an. Ils constituent la fonction de base de la table de mortalité; cette fonction est communément représentée par q_x, la valeur devenant pour un âge et un nombre spécifiés, q_0 au-dessous d'un an, q_1 à l'âge d'un an, etc. Les valeurs figurant dans le tableau sont exprimées en 1.000 q_x et indiquent le nombre de décès parmi 1.000 individus atteignant l'âge x ou la probabilité de décès pour ces 1.000 individus de l'âge x à l'âge $x+1$ (ou à l'intérieur d'un intervalle d'âge donné).

Le quotient de mortalité diffère du taux de mortalité en ce sens qu'il concerne les individus atteignant l'âge spécifié au cours d'une année plutôt que les personnes de cet âge au milieu de l'année. Ainsi les taux de mortalité établis d'après une table de mortalité dérivent de la même conception que les taux de mortalité infantile présentés dans le tableau 19. Mais les quotients de mortalité pour les enfants au-dessous d'un an sont en général différents des mêmes taux indiqués au tableau 19, du fait que ces derniers ont été établis de telle manière que les décès des enfants sont rapportés au groupe de naissances dans lequel ils étaient compris.

La table complète de mortalité donne des valeurs pour chaque année de vie. Une table de mortalité abrégée indique des valeurs par groupes d'âges, de cinq années en général. Quelques-unes des statistiques du tableau sont de ce dernier type et signalées en conséquence. En cette occurrence, le quotient de mortalité est la probabilité de décès non pas dans le délai d'un an après avoir atteint l'âge spécifié, mais dans celui de cinq ans après cet âge (ou au cours du nombre d'années spécifié).

Les procédés de construction de la table de mortalité varient quelque peu, dépendant pour une large mesure de l'existence et de la forme des données de base. La valeur de q_x est généralement calculée de façon à correspondre au taux de décès des personnes ayant cet âge, au cours d'une période déterminée. Les données de base sont généralement les suivantes: a) décès au cours d'une période déterminée, classés par âge et sexe; et b) population moyenne par âge et par sexe au cours de cette période. La méthode la plus employée consiste à utiliser les statistiques de décès s'étendant sur une période de trois ou cinq ans, choisies de telle sorte que la date du recensement se situe à peu près au milieu de la période; ainsi, les données du recensement peuvent être considérées comme indiquant la population moyenne. On considère quelquefois la période qui s'étend entre deux recensements, dans ce cas, les nombres utilisés sont la moyenne des résultats des deux recensements. Il arrive quelquefois que l'on procède à un ajustement pour tenir compte des mouvements de population. Dans quelques rares cas (en Inde par exemple), des tables de mortalité approximatives ont été calculées sans recourir aux données relatives aux décès; la valeur de q_x a été établie en comparant le chiffre de la population dénombrée dans chaque groupe d'âge, lors d'un recensement avec le nombre des survivants au recensement suivant. Il est de pratique courante de procéder à des corrections afin de rectifier les déclarations d'âge inexactes faites lors des recensements et de l'enregistrement des décès et afin d'obtenir une série de valeurs q_x ayant une allure régulière.

Des problèmes spéciaux se posent quand il s'agit de calculer les valeurs de q_x pour les premiers âges et les âges avancés. On obtient souvent les valeurs de q_x pour les premiers âges en utilisant les statistiques des naissances survenues au cours des toutes dernières années et en estimant par déduction le nombre d'enfants susceptibles de décéder au cours de la période à laquelle se rapporte la table de mortalité. Lorsqu'il s'agit des âges avancés, les données sont très souvent si rares et si peu sûres qu'elles doivent être remaniées de façon sensible pour pouvoir fournir une série correcte de valeurs de q_x. Dans de nombreux cas, les valeurs de q_x figurant dans les tables de mortalité pour les âges avancés ne sont nullement liées aux décès enregistrés pour ces âges; elles sont évaluées à partir des valeurs de q_x concernant les personnes moins âgées.

Le tableau 27 donne des valeurs (l_x) de la table de survie. Ces chiffres sont dérivés des valeurs de q_x et représentent le nombre de survivants de chaque âge pour un effectif de 100.000 individus nés vivants et par suite soumis au quotient de mortalité de la table de mortalité en cause. En d'autres termes, ils expriment, pour un groupe de 100.000 personnes, les probabilités de vivre de la naissance à l'âge spécifié.

Le tableau 28 indique "l'espérance de vie" ($\mathring{e}_x$) ou le nombre moyen d'années restant à vivre pour les personnes atteignant les âges spécifiés. Ces données reposent également sur les quotients de mortalité et doivent être interprétées strictement sur la base du principe selon lequel les groupes de survivants sont soumis, pour chaque âge, aux taux de mortalité valables pour la période couverte par la table de mortalité. Ainsi peut-on dire, en interprétant $\mathring{e}_{50}$ dans la table de mortalité 1945–1948 relative à la Norvège, que si les hommes atteignant l'âge de 50 ans restent soumis aux mêmes taux de mortalité que ceux obtenus pour la période 1945–1948, ils vivront en moyenne 26,4 années après cet âge.

Bien que les tables de mortalité aient d'abord été développées en vue de calculs actuariels, elles ont de nombreuses applications dans le domaine démographique. Citons parmi

celles-ci: 1) la prévision de la composition de la population par âge et sexe; 2) l'analyse des incidences de la mortalité sur la répartition par âge et par sexe d'une population donnée; 3) la comparaison des mesures sommaires de mortalité telles que les quotients de mortalité (réciproques de l'espérance de vie à la naissance), l'espérance de vie à différents âges, etc.; 4) le calcul des taux nets de reproduction; et, 5) l'évaluation de l'exactitude des recensements et de l'enregistrement des données de l'état civil. En outre, la technique des tables de mortalité a été appliquée à l'analyse d'autres genres de données démographiques, par exemple au calcul des probabilités de mariage, par âge et par sexe, sur la base des chiffres de recensements classés suivant l'état matrimonial.

L'exactitude des tables de mortalité dépend surtout de l'exactitude et du caractère plus ou moins complet de l'enregistrement des décès et des dénombrements de population effectués lors des recensements. Les lacunes sont probablement plus grandes dans l'enregistrement des décès qu'en ce qui concerne les recensements. Dans ce cas, les taux de mortalité sont sous-estimés et les valeurs de l_x et de $\mathring{e}_x$ surestimées. Les taux de mortalité calculés à partir des statistiques de la population et de la mortalité pour les premiers âges de la vie risquent, tout particulièrement, d'être sous-estimés; une erreur de ce genre affecte toutes les valeurs de l_x dans la table de mortalité. Comme on l'a déjà indiqué, les taux de mortalité infantile obtenus en comparant le nombre de décès d'enfants et le nombre de naissances dans les pays où l'enregistrement est incomplet risquent d'être ou trop élevés ou trop bas; que l'erreur se produise dans un sens ou dans l'autre, elle aura des répercussions importantes sur les valeurs de l_x se rapportant à chaque âge. L'espérance de vie à la naissance ($\mathring{e}_0$) sera alors également surestimée ou sous-estimée.

L'exactitude et la comparabilité internationale des valeurs des tables de mortalité relatives aux âges avancés sont particulièrement sujettes à caution. Ces valeurs sont extraites comme on l'a déjà indiqué, de données incomplètes qui ont fréquemment fait l'objet d'ajustements quelque peu arbitraires. Certains traits remarquables—par exemple le fait que l'espérance de vie au delà de 60 ans est souvent nettement plus élevée dans les pays où la mortalité est en général élevée que dans les pays ayant de faibles taux de mortalité—peuvent ainsi être uniquement le résultat des imperfections des tables de mortalité.

La variété qui préside aux méthodes utilisées pour l'établissement des tables de mortalité (ajustement des données, etc.) peut altérer le degré d'exactitude des résultats et nuire à leur comparabilité sur le plan international. Toutefois, cette variété a probablement des répercussions beaucoup moins prononcées que celles qui résultent des lacunes des recensements et de l'enregistrement des décès.

MOUVEMENTS INTERNATIONAUX DE POPULATIONS

Les tableaux 29 à 35 présentent des statistiques sur les mouvements internationaux de population. *Le tableau 29* renferme des statistiques générales sur les voyageurs internationaux, classés par grandes catégories d'entrées ou de sorties; *les tableaux 30 et 31* ont trait aux émigrants et immigrants classés par pays d'origine et pays de destination; *les tableaux 32 et 33* présentent des statistiques relatives aux émigrants et immigrants classés par âge et par sexe; les tableaux 34 et 35 contiennent des données sur la réinstallation et la rapatriation de réfugiés sous les auspices de l'Organisation Internationale pour les Réfugiés.

Les données reproduites dans les tableaux 29 à 33 proviennent dans la plupart des cas, de communications spéciales transmises par les gouvernements intéressés au Bureau International du Travail, en réponse à un questionnaire. Les statistiques complémentaires ont été empruntée par le Secrétariat de l'Organisation des Nations Unies aux publications officielles des pays en cause.

Pour obtenir des statistiques complètes et comparables des mouvements internationaux de populations, il faut résoudre des problèmes très différents de ceux qui se posent lorsqu'il s'agit de réunir d'autres sortes de données démographiques. Une des difficultés principales réside dans l'absence de définitions uniformes des différents types de mouvements de population. Par exemple, il y a lieu de distinguer les émigrants ou immigrants de tous les autres voyageurs qui franchissent les frontières des divers pays. Dans la plupart des cas, cette distinction est difficile à établir dans la pratique et ne peut l'être que d'après les déclarations des intéressés sur la durée du séjour qu'ils ont l'intention de faire, l'emploi qu'ils se proposent d'occuper, etc. Dans les tableaux, l'expression "émigrants permanents" indique, en règle générale, des résidents qui s'en vont pour une période de plus d'un an; le terme "immigrants permanents" désigne les non-résidents qui arrivent dans le pays pour un séjour d'un an ou plus ainsi que les résidents qui rentrent après avoir passé un an ou plus à l'étranger. Enfin, les "immigrants temporaires" sont des non-résidents qui se proposent d'occuper un emploi dans le pays pour une période limitée (généralement moins d'un an) ainsi que les personnes à leur charge. En général, la ligne de démarcation entre la migration "permanente" et la migration "temporaire" ou entre "immigrant" et "visiteur" s'établit à douze mois de séjour. Chaque fois qu'un pays s'est écarté de ces principes généraux ou les a modifiés, le fait a été signalé en note; on a de même donné des explications sur les autres termes et classifications utilisés par certains pays dans les tableaux.[19]

Si l'on veut pouvoir combiner les statistiques relatives aux mouvements internationaux de populations, et celles relatives à l'accroissement naturel, de manière à obtenir un tableau complet des changements survenus dans le temps en ce qui concerne l'effectif total et la composition d'une population déterminée, il faut disposer de renseignements sur les déplacements de toutes les personnes qui franchissent les frontières nationales. Un ensemble coordonné de statistiques des mouvements internationaux de population—sorties et entrées—subdivisés en grandes catégories, présente également beaucoup d'intérêt pour l'interprétation des totaux correspondant à l'une quelconque des catégories, en particulier pour l'interprétation des statistiques relatives aux émigrants et immigrants permanents et temporaires. Ces données devraient par conséquent faciliter les comparaisons dans l'espace et dans le temps. Des renseignements de ce genre sont publiés dans le tableau 29 pour les années 1947 à 1951 et l'on espère que malgré les réserves qu'ils appellent ils aideront à interpréter les données relatives aux mouvements de population qui sont présentées dans les tableaux plus détaillés figurant plus loin.

La classification des grandes catégories de sorties et

[19] Un examen plus complet des problèmes que posent les statistiques des migrations se trouve dans la publication des Nations Unies intitulée *Problèmes de la statistique des migrations*, ST/SOA/Série A, études démographiques, No. 5, Lake Success, New York, novembre 1949.

d'entrées employée dans le tableau est basée sur la nomenclature proposée par la Commission de la population et la Commission de statistique dans le projet de recommandations qu'elles ont élaboré en 1949 en vue de l'amélioration des statistiques des mouvements internationaux de populations.[20] Lorsqu'il a demandé aux différents pays de fournir des données sur les mouvements de population, le Bureau International du Travail a utilisé ce classement de la façon suivante:

I. Sorties (à l'exception du trafic frontalier).
   - A. Total des sorties.
   - B. Emigrants permanents (c'est-à-dire résidents quittant définitivement le pays).
   - C. Sorties d'immigrants temporaires (sorties de personnes qui, à leur entrée, avaient été classées dans la catégorie CC).
   - D. Résidents quittant le pays à titre temporaire.
   - E. Sorties de visiteurs (sorties de personnes qui, à leur entrée, avaient été classées dans la catégorie EE).

   Catégories spéciales (réfugiés, déportés, etc.).

II. Entrées (à l'exception du trafic frontalier).
   - AA. Total des entrées.
   - BB. Immigrants permanents.
   - CC. Immigrants temporaires (c'est-à-dire personnes non résidentes ayant l'intention d'occuper temporairement un emploi dans le pays et personnes à leur charge).
   - DD. Résidents rentrant après un séjour temporaire à l'étranger (entrée de personnes qui, à leur sortie, avaient été classées dans la catégorie D).
   - EE. Visiteurs (voyageurs en transit, touristes, étudiants, voyageurs pour affaires, etc.).

   Catégories spéciales (réfugiés, déportés, etc.).

III. Trafic frontalier.

Certains pays se sont écartés des définitions types mentionnées ci-dessus; dans de tels cas, les définitions utilisées ont été indiquées. En outre pour gagner de la place, on n'a pas reproduit le titre entier des catégories; de même, lorsque, pour un certain pays, on ne disposait de chiffres que pour une ou deux catégories, les autres n'ont pas été énumérées. Les définitions des termes "permanents" et "temporaires" fournies par les différents pays sont données en note. Chaque fois que l'on a pu en avoir connaissance, on a également donné en note des renseignements sur les catégories spéciales en indiquant si les chiffres correspondants sont compris ou non dans les grandes catégories. Des statistiques du trafic frontalier, (mouvements des personnes qui résident dans les régions frontières, franchissent fréquemment la frontière et sont souvent autorisées à utiliser des titres de voyage simplifiés, ou cartes de frontalier) n'ont été communiquées que par un seul pays.

Les données relatives aux émigrants et immigrants présentées dans les tableaux 30 à 33 ont des définitions très différentes en ce qui concerne le principe central de permanence. Ainsi, pour quelques pays, les chiffres s'appliquent à tous les passagers sans distinction.

Dans certains pays, les statistiques s'appliquent tant aux étrangers qu'aux nationaux; on a disposé parfois de chiffres distincts pour chacune de ces deux catégories. Un grand nombre de pays font figurer seulement soit leurs nationaux soit les étrangers. D'autres restrictions limitent la comparabilité des chiffres totaux des émigrants et immigrants, par ex: migrations intercontinentales ou migrations continentales seulement; exclusion de ceux qui voyagent par avion; exclusion de ceux qui appartiennent à certaines races, etc. Ces restrictions sont signalées en note chaque fois qu'elles étaient évidentes à la source.

Une difficulté fondamentale dans le domaine de la comparabilité des statistiques des mouvements internationaux de populations réside dans la diversité d'origine des données. Les principales sources de données pour les statistiques relatives aux émigrants et immigrants présentées dans les tableaux 30 à 33 sont les suivantes: (1) Statistiques des ports, (II) Contrôle des frontières, (III) Coupons d'enregistrement, (IV) Contrats de transport, (V) Registres des passeports, et (VI) Registres locaux de l'état civil. L'origine des statistiques est indiquée dans les tableaux pour chacun des pays.

Une certaine uniformité dans les méthodes de rassemblement des données améliorerait la comparabilité des statistiques. Toutefois, pour obtenir des statistiques comparables, ces méthodes doivent être équivalentes plutôt qu'identiques. Dans un pays insulaire, les statistiques des ports peuvent donner des résultats comparables aux statistiques des frontières d'un pays qui n'a que des frontières terrestres. Dans certaines conditions, les statistiques de cette dernière catégorie peuvent être comparables aux statistiques tirées des registres de l'état civil. Seule une étude détaillée de chaque cas particulier peut révéler si les chiffres sont dignes de foi, et jusqu'à quel point ils peuvent être comparables d'un pays à un autre et d'une période à une autre.

Les tableaux 30 et 31 présentent des statistiques des émigrants classés par pays de destination et des immigrants classés par pays d'origine, pour la période 1949–1951. Dans ces tableaux le nombre total d'émigrants (ou d'immigrants) de chaque pays est la somme des totaux partiels par continent et du chiffre indiqué pour les destinations (ou origines) "inconnues" à l'exception des quelques rares cas où les totaux par continent n'étaient pas indiqués à la source. Cependant le total partiel par continent ne représente pas toujours la somme des chiffres donnés pour les pays de ce continent car il peut également comprendre les chiffres relatifs aux pays qui ne sont pas énumérés individuellement. Lorsqu'il en est ainsi et qu'un nombre important d'émigrants ou d'immigrants se rendent dans (ou viennent d'un) pays non mentionné dans le tableau les détails sont donnés en note.

Ces différences de procédure administrative limitent fortement la comparabilité des classifications des émigrants et immigrants par pays dans lequel les intéressés envisagent d'établir leur résidence (ou dans lequel ils résidaient en dernier lieu). Certains pays n'indiquent pas le pays choisi pour établir la résidence permanente (ou de la dernière résidence permanente) mais uniquement le pays où les émigrants envisagent de se rendre (ou dans lequel ils se trouvaient en dernier lieu) qui peut très bien être un pays de transit. Un petit nombre de régions classent les immigrants selon leur pays de naissance ou selon leur nationalité au lieu de les classer d'après le pays où se trouvait leur

[20] Voir: *Rapport de la Commission de la population sur sa quatrième session*, document des Nations Unies E/1313, 21 avril 1949, annexe 3 (miméographié).

dernière résidence. Il existe une corrélation entre ces classements, mais le degré de corrélation dépend des circonstances de temps et de lieu. Il n'est pas possible de le déterminer sauf dans les cas très rares où l'on dispose à la fois de deux ou plusieurs types de classifications. Etant donné l'absence presque totale d'uniformité des rubriques que l'on trouve dans les sources, les notes qui accompagnent les tableaux 30 et 31 donnent toutes les indications que l'on a pu se procurer sur la signification des expressions "pays où les émigrants envisagent d'établir leur résidence" et "pays dans lequel se trouvait en dernier lieu la résidence" des immigrants.

Il est naturel de vouloir se rendre compte dans quelle mesure, pour une année déterminée, le nombre des émigrants qui quittent un pays E pour un pays I correspond au nombre des immigrants arrivant dans un pays I et signalés comme venant du pays E. Pour que ces chiffres soient égaux, il faudrait que la comparabilité des statistiques soit plus proche de la perfection qu'elle ne l'est réellement dans le texte. Il n'est donc pas surprenant que les chiffres correspondants des tableaux 30 et 31 diffèrent de façon appréciable pour la plupart des groupes de deux pays. Ce fait n'implique pas en soi que les données soient d'une exactitude et d'une comparabilité si pauvres qu'elles ne présentent que peu de valeur, voire même aucune. Au contraire, pour que les chiffres de l'émigration et de l'immigration qui se correspondent soient égaux, ne serait-ce que de façon approximative, pour deux pays quelconques, il faudrait satisfaire à un si grand nombre de conditions difficiles que l'on ne saurait espérer cette égalité pour le moment tout au moins. Les plus importantes de ces conditions sont: l'équivalence dans tous les pays des méthodes suivies pour recueillir les données statistiques ainsi que celles des définitions de l'émigrant et de l'immigrant; l'identité des dates auxquelles se rapportent les renseignements; la comparabilité des listes respectives des pays de résidence envisagés et des pays de dernière résidence. Il faudrait également que soient remplies des conditions moins importantes telles que l'enregistrement des personnes changeant de destination en cours de route ainsi que celui des naissances et décès survenus pendant le voyage; l'ajustement des données par suite du décalage, entre le moment où ont été recueillies les déclarations des émigrants ou immigrants en cours de routes et celui où ils sont rendus à destination, certains voyages débordant de l'année civile et se terminant l'année suivante. Toutefois, même si tous ces obstacles ne sont pas surmontés, les donnés peuvent encore servir à beaucoup de fins qui ne nécessitent pas un degré de comparabilité aussi grand. Lorsque des disparités apparentes entre les chiffres révèlent qu'une ou plusieurs de ces conditions n'ont pu être réunies une note explicative accompagne le tableau.

Des statistiques sur les émigrants et immigrants classés par âge et par sexe sont présentées dans les tableaux 32 et 33. Pour la plupart des régions des données sont disponibles par groupes d'âges de cinq ans jusqu'à 29 ans et par groupes d'âges de dix ans de 30 à 59 ans. Toutefois les procédés en vigueur varient quelque peu et dans certains cas, seuls des groupes d'âges très étendus correspondant aux enfants et aux adultes, ont pu être obtenus. Des données pour 1948 qui n'ont pas encore été publiées dans l'Annuaire démographique ont été insérées à la suite de ces deux tableaux.

Un recueil plus complet de statistiques sur les mouvements internationaux de populations, classées par âge et par sexe et couvrant la période 1918–1947, a été préparé par le Département des questions sociales des Nations Unies, et doit être publié en 1953.

Les mouvements de réfugiés ont constitué un aspect important des migrations internationales depuis la fin de la deuxième guerre mondiale. A la conclusion des hostilités en 1945 on a estimé qu'il y avait environ 8 millions de réfugiés et de personnes déplacées. Cependant, au 1er juillet 1947, lorsque la Commission préparatoire de l'Organisation Internationale pour les Réfugiés se mit à l'oeuvre, la plupart d'entre eux avaient trouvé de nouveaux foyers, soit par leurs propres moyens, soit avec l'assistance d'organisations intergouvernementales ou d'institutions privées. Il restait encore environ 880.000 personnes que l'OIR prit en charge avec l'intention de les rapatrier ou de les aider à se réinstaller, et ce nombre s'augmenta par la suite d'un nouvel afflux, en europe occidentale, de réfugiés venant de l'est. L'activité de l'OIR cessa fin 1951, à l'expiration de son mandat; il semble en conséquence qu'un compte rendu statistique des réalisations de cette organisation soit particulièrement à sa place dans cette édition de l'Annuaire.

Les tableaux 34 et 35 présentent des statistiques sur le nombre de réfugiés de la seconde guerre mondiale, réinstallés dans de nouvelles patries et rapatriés par l'OIR durant les quatre années et demi de fonctionnement de cette institution. Le *Compte-rendu Statistique* final de l'OIR[21] d'où ont été tirées les données publiées dans ces tableaux, indique que 1.169.008 personnes au total ont été enregistrées et secourues durant la période du 1er juillet 1947 au 31 décembre 1951. Parmi elles, 1.038.750 ont été réinstallées dans de nouveaux pays, 72.834 ont été rapatriées dans leur pays d'origine ou dans celui de leur domicile antérieur et 97.002 dossiers ont été classés à la suite de décès, disparitions, etc. A la fin de 1951 il y avait encore plus de 127.000 réfugiés au sujet desquels aucune décision définitive n'avait été prise, quoique, d'après l'OIR, 35.400 d'entre eux aient des possibilités de réinstallation.

Le tableau 34 donne, pour chacune des périodes de 6 mois pendant lesquelles l'organisation a fonctionné, le nombre de réfugiés réinstallés par l'OIR classés par pays de destination. La grande majorité d'entre eux partirent des centres de l'OIR en Europe (principalement d'Allemagne et d'Autriche que quittèrent 864.769 personnes au total). En outre, l'OIR s'occupa de la réinstallation de 24.311 personnes originaires du Moyen-Orient et de 19.265 de l'Extrême-Orient (Changhaï et les Philippines). Le pays de citoyenneté ou de la dernière résidence habituelle des réinstallés est indiqué ci-dessous. Les réfugiés juifs, au nombre de 231.548 sont compris dans leur pays de citoyenneté ou de dernière résidence habituelle.

L'OIR a signalé que 48 pays en tout ont reçu des réfugiés pour réinstallation; la plupart des réfugiés sont allés en Amérique du Nord et du Sud, près de la moitié des réinstallés se rendant aux Etats-Unis et au Canada. Un grand nombre d'entre eux partirent également en Australie et en Israël dont les gouvernements, comme ceux de certains autres pays, coopérèrent avec l'OIR en approuvant des programmes d'immigration par groupes.

Le tableau 35 indique le nombre de réfugiés rapatriés durant chacune des périodes de 6 mois pendant lesquelles l'OIR a fonctionné. Plus de la moitié des rapatriés sont

[21] Organisation Internationale pour les Réfugiés, *Compte-rendu Statistique avec résumé des 54 mois*, décembre 1951, Genève, 1952.

Pays de citoyenneté ou de dernière résidence habituelle	Nombre de réfugiés réinstallés
Ensemble des pays	1.038.750
Pologne	357.635
Esthonie, Lettonie, Lithuanie	163.476
Ukraine	113.677
Yougoslavie	82.090
Hongrie	62.871
URSS	41.325
Tchécoslovaquie	34.450
Roumanie	23.010
Allemagne	21.481
Autres pays d'Europe	28.538
Statut Nansen et Apatrides	26.323
Indéterminé ou non-mentionné	83.874

partis pendant les premiers six mois; les chiffres baissent constamment par la suite. Des 72.834 rapatriés, 51.602 quittèrent les centres de l'OIR en Allemagne et en Autriche, 12.952 l'Extrême-Orient (y compris 11.122 chinois d'outre-mer rapatriés dans différents pays d'Extrême-Orient), 3.746 le Moyen-Orient et 3.085 l'Italie. On doit attribuer à d'autres petits groupes en Europe et en Amérique Latine le total des 1.500 personnes restantes.

Des détails complémentaires sur l'activité de l'OIR en ce domaine (réinstallations et rapatriements) se trouvent dans le compte-rendu statistique constituant la source des tableaux 34 et 35. Des données sur les mouvements de réfugiés à partir de 1952 sont publiées à intervalles réguliers par le successeur de l'OIR, Comité Intergouvernemental Provisoire pour les Mouvements Migratoires d'Europe, dont la siège est à Genève.

MAPS

CARTES

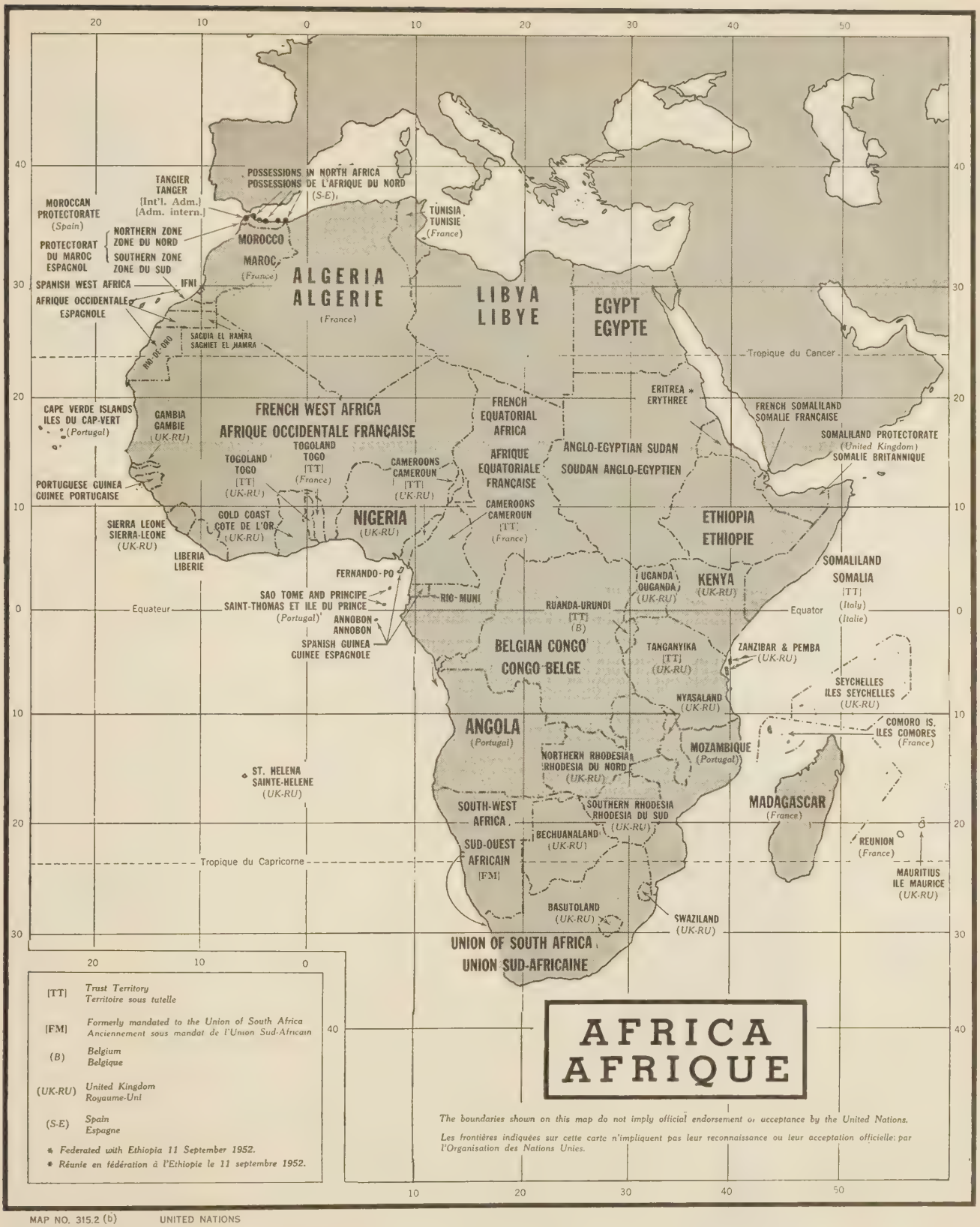

MAP NO. 315.2 (b)
OCTOBER 1952

UNITED NATIONS

MAP NO 316.2 (b) UNITED NATIONS
OCTOBER 1952

MAP NO 448 (b) UNITED NATIONS
OCTOBER 1952

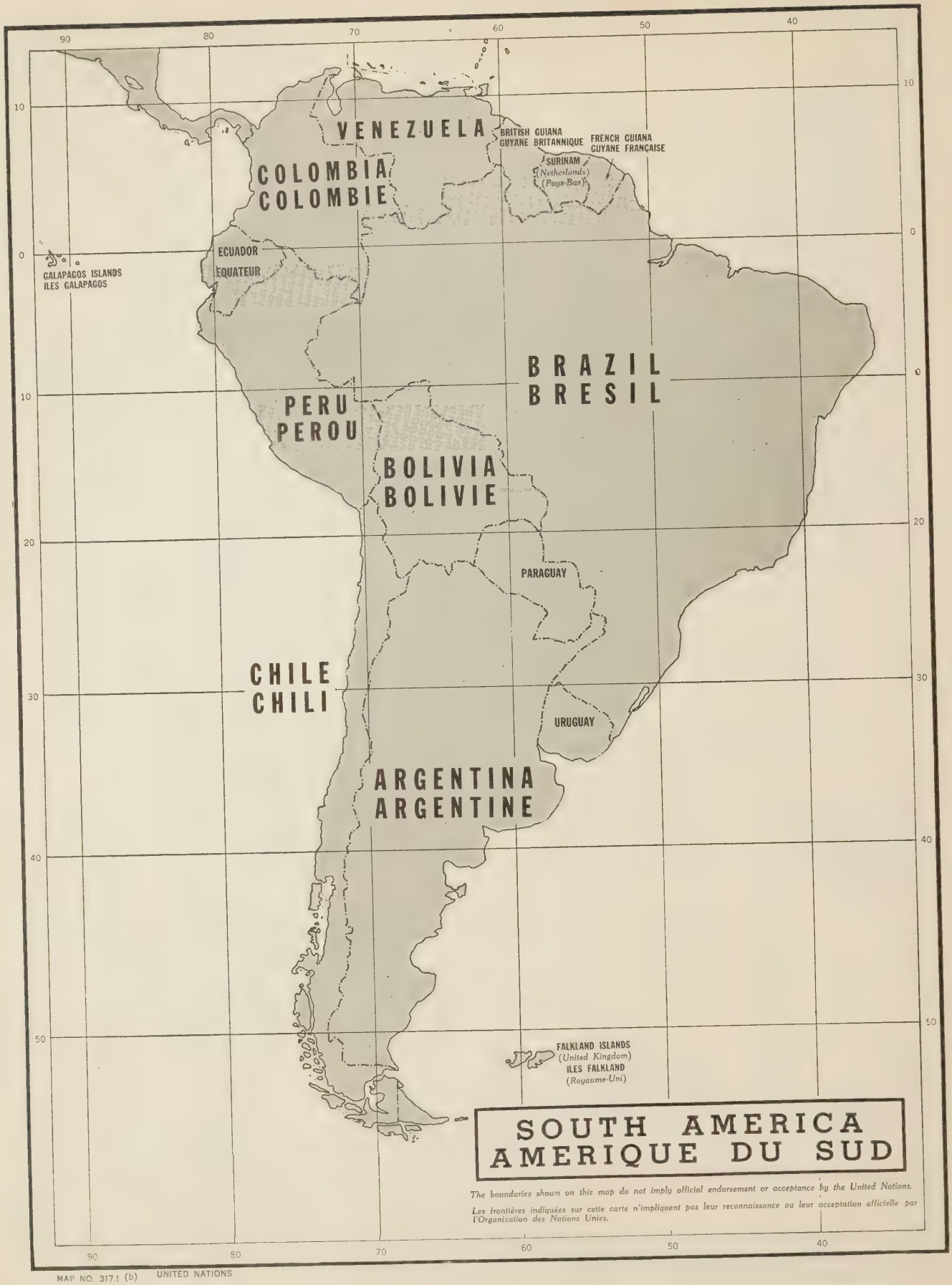

MAP NO. 317.1 (b) UNITED NATIONS
OCTOBER 1951

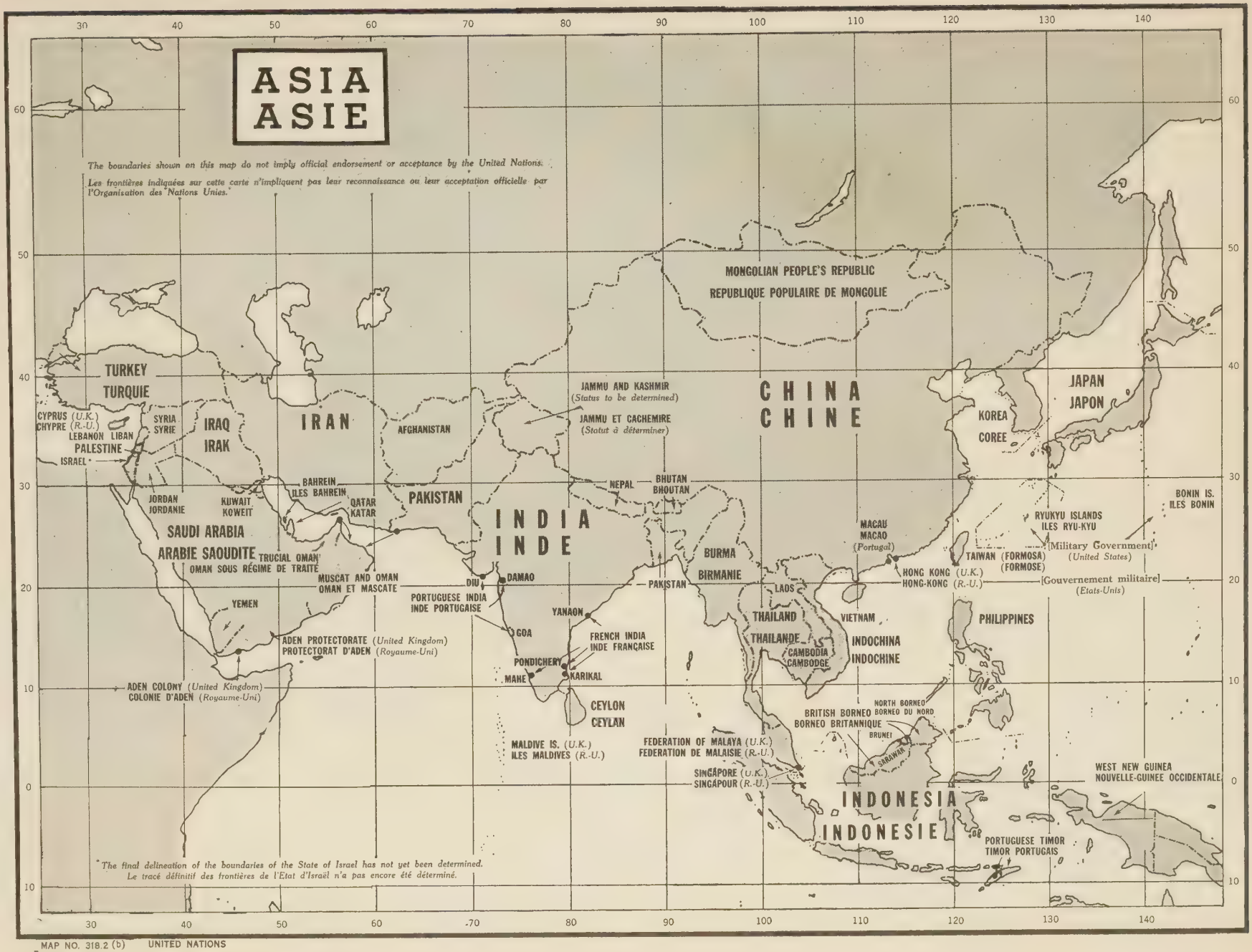

MAP NO. 318.2 (b) UNITED NATIONS
OCTOBER 1952

MAP NO. 319.1 (b) UNITED NATIONS
OCTOBER 1951

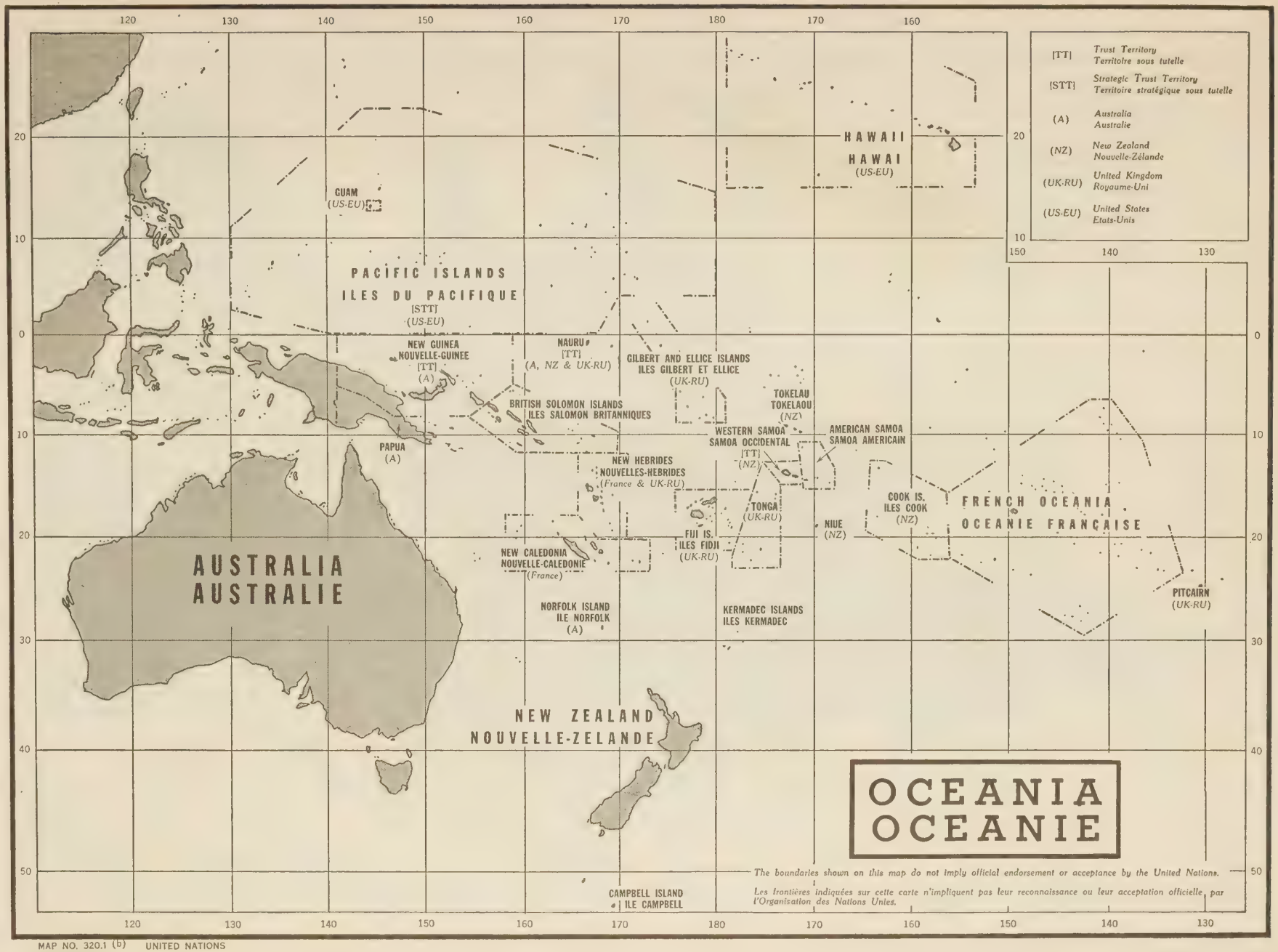

MAP NO. 320.1 (b) UNITED NATIONS
OCTOBER 1951

MAP NO. 321.1 (b) UNITED NATIONS
OCTOBER 1951

NOTE ON GEOGRAPHIC AREAS

Insofar as possible, the data presented in the Demographic Yearbook relate to territorial units within present *de facto* boundaries. Departures from this general rule are noted in the tables, except in a few cases where the difference involved is negligible.

The form of presentation in this Yearbook does not imply official endorsement or acceptance by the United Nations of the status or boundaries of the territories as listed or described. It was adopted solely for the purpose of providing a convenient geographic basis for the accompanying statistical series. The same qualification applies to all maps, notes and explanations concerning the geographic units for which data are presented.

NOTE SUR LES REGIONS GEOGRAPHIQUES

D'une façon générale, les données présentées dans l'Annuaire démographique se rapportent aux territoires limités par les frontières *de facto* actuelles. Les exceptions à cette règle sont signalées dans les tableaux sauf dans quelques cas où la différence est négligeable.

Il ne peut être conclu de la présentation adoptée dans cet Annuaire que les Nations Unies approuvent ou reconnaissent officiellement le statut ou les limites des territoires énumérés ou décrits. Cette présentation n'a été adoptée que pour donner un cadre géographique aux séries statistiques publiées. La même réserve s'applique également à toutes les cartes, les notes et les explications relatives aux pays qui figurent dans les tableaux.

EXPLANATION OF SYMBOLS

Category not applicable	.
Data not available	...
Magnitude nil (or negligible)	—
Magnitude less than half of unit employed	0 0.0
Provisional figure	*

EXPLICATION DES SIGNES

Catégorie non applicable	.
Données non disponibles	...
Importance nulle (ou négligeable)	—
Importance inférieure à la moitié de l'unité employée	0 0.0
Chiffre provisoire	*

TABLES

TABLEAUX

1. Population, area and density for each part of the world : latest census and midyear estimates for 1937, 1949, 1950 and 1951

Population, superficie et densité de chaque partie du monde : dernier recensement et estimations mi-annuelles pour 1937, 1949, 1950 et 1951

[Unless otherwise noted, data refer to the present-in-area population of the present territory and area figures include inland waters. Density not shown where area is less than 1 000 sq. km. For discussion, see page 20.]

Sauf indication contraire, les données se rapportent à la population présente sur le territoire actuel et la superficie comprend les eaux intérieures. La densité n'est pas indiquée pour un territoire de moins de 1 000 km.² Voir explications page 53.]

Continent and country Continent et pays	Latest census Dernier recensement		Type of estimate [1] Sorte d'estimation [1]	Estimates of midyear population (thousands) Estimations mi-annuelles de la population (milliers)				Area (sq. km.) Superficie (km²)	Population per sq. km. par km²
	Date	Population		1937	1949	1950	1951		1951
AFRICA — AFRIQUE									
Egypt [2] — Egypte [2]	26 III 1947	[3] 18 966 767	B3	16 008	19 888	20 439	20 729	[4] 1 000 000	[4] 21
Ethiopia — Ethiopie	.	.	E8	...	15 000	15 000	15 000	1 060 000	14
Liberia — Libéria	.	.	E7	1 510	1 648	...	...	111 370	...
Libya — Libye	21 IV 1936	848 610	D8 [5]	...	...	...	1 124	1 759 540	1
Union of South Africa — Union Sud-Africaine	8 V 1951	* 12 646 375	A5 [6]	9 805	12 112	12 320	12 683	1 224 206	10
NON-SELF-GOVERNING TERRITORIES AND DEPENDENCIES TERRITOIRES NON-AUTONOMES ET DEPENDANCES									
Belgium — Belgique:									
Belgian Congo — Congo Belge	.	.	D0	10 154	11 046	11 258	[7] 11 463	2 343 930	5
France:									
Algeria [8] — Algérie [8]	31 X 1948	[9] 8 681 785	B..	...	8 602	8 753	8 930	2 191 464	4
Comoro Islands — Comores	.	[10] .	D..	...	...	165	165	2 160	76
French Equatorial Africa — Afrique Equatoriale Française	.	[11] .	D7	[12] 3 423	4 347	4 406	4 484	2 510 000	2
Chad — Tchad	.	.	...	(1 433)	(...)	(2 241)	(...)	(1 284 000)	...
Gabon	.	.	...	(410)	(...)	(409)	(...)	(267 000)	...
Middle Congo — Moyen-Congo	.	.	...	(746)	(...)	(684)	(...)	(342 000)	...
Ubangi Shari — Oubangi-Chari	.	.	...	(834)	(...)	(1 072)	(...)	(617 000)	...
French Somaliland — Somalie Française	.	[13] .	E..	[12] 46	...	55	55	21 700	3
French West Africa — Afrique Occidentale Française	.	[14] .	D..	14 938	...	...	17 208	4 752 700	4
Dahomey	.	.	...	(1 289)	(...)	(...)	(1 535)	(113 400)	14
French Guinea — Guinée Française	.	.	...	(2 065)	(...)	(...)	(2 261)	(275 100)	8
French Sudan — Soudan Français	.	.	...	(...)	(...)	(...)	(3 347)	(1 192 800)	3
Ivory Coast — Côte d'Ivoire	.	.	...	(...)	(...)	(...)	(2 169)	(319 500)	7
Mauritania — Mauritanie	.	.	...	(370)	(...)	(...)	(657)	(1 077 600)	1
Niger	.	.	...	(...)	(...)	(...)	(2 127)	(1 281 100)	2
Senegal and Dakar — Sénégal et Dakar	.	.	...	(1 664)	(...)	(...)	(2 093)	(208 800)	10
Upper Volta — Haute-Volta	.	.	...	(...)	(...)	(...)	(3 109)	(284 400)	11

[1] See explanation of code at end of table.
[2] Excluding alien armed forces within country and enemy prisoners of war.
[3] Excluding approximately 55 073 nomads; including alien armed forces.
[4] Inhabited and cultivated area: 34 824 sq. km.; population per sq. km.: 595.
[5] Estimate based on partial count in 1950.
[6] For Europeans: A1.
[7] Indigenous population only.
[8] Algiers, Constantine, Oran (overseas departments) and Southern Territory.
[9] De jure population including population "comptée à part," i.e., military personnel and persons in institutions.
[10] Census of European and assimilated population, 31 July 1946: 728.
[11] Census of European and assimilated population, 30 June 1951: *21 000.
[12] Estimate for 1936.
[13] Census of European and assimilated population, 6 July 1946: 1 415.
[14] Census of European and assimilated population, 28 June 1951: *63 100.

[1] Voir note explicative à la fin du tableau.
[2] Non compris les forces armées étrangères dans le pays et les prisonniers de guerre ennemis.
[3] Non compris environ 55 073 nomades; y compris les forces armées étrangères.
[4] Superficie habitée et cultivée: 34 824 km²; population au km²: 595 habitants.
[5] Estimation basée sur un dénombrement partiel en 1950.
[6] Européens: A1.
[7] Population indigène exclusivement.
[8] Alger, Constantine, Oran (départements d'outre-mer) et Territoires du Sud.
[9] Population de droit y compris la population comptée à part, c-à-d, les militaires et les personnes en prison, dans les hôpitaux et hospices, dans les collectivités religieuses, etc.
[10] Résultat du recensement au 31 juillet 1946 des européens et assimilés: 728 personnes.
[11] Résultat du recensement au 30 juin 1951 des européens et assimilés: *21 000 personnes.
[12] Estimation pour 1936.
[13] Résultat du recensement au 6 juillet 1946 des européens et assimilés: 1 415 personnes.
[14] Résultat du recensement au 28 juin 1951 des européens et assimilés: *63 100 personnes.

1. Population, area and density (continued) — Population, superficie et densité (suite)

[See headnote on page 89. — Voir note explicative à la page 89.]

Continent and country Continent et pays	Latest census Dernier recensement		Type of estimate [1] Sorte d'estimation [1]	Estimates of midyear population (thousands) Estimations mi-annuelles de la population (milliers)				Area (sq. km.) Superficie (km²)	Population per sq. km. par km²
	Date	Population		1937	1949	1950	1951		1951
AFRICA (continued) — AFRIQUE (suite)									
NON-SELF-GOVERNING TERRITORIES AND DEPENDENCIES (continued) TERRITOIRES NON-AUTONOMES ET DEPENDANCES (suite)									
France (continued — suite):									
Madagascar [15]	.	[16] .	D7	...	4 207	4 304	4 333	589 840	7
Morocco [17] — Maroc [17]	.	[18] .	D7	[12] 6 665	8 325	8 410	8 500	390 800	22
Reunion [19] — La Réunion [19]	31 X 1946	241 708	B4	...	253	258	263	2 511	105
Tunisia [20] — Tunisie [20]	1 XI 1946	3 230 952	B..	...	3 416	3 470	3 500	155 830	22
Portugal:									
Angola	30 XII 1950	* 4 111 796	A6	2 622	4 056	4 093	4 130	1 246 700	3
Cape Verde Islands — Iles du Cap-Vert	15 XII 1950	* 147 328	A4	165	137	138	150	4 033	37
Mozambique	30 XI 1950	* 5 732 767	A5	4 705	5 634	5 717	5 781	771 125	7
Portuguese Guinea — Guinée Portugaise	15 VII 1950	510 777	A6	430	508	511	517	36 125	14
São Tomé and Principe — Saint-Thomas et Ile du Prince	15 XII 1950	* 60 159	A4	59	61	60	60	964	.
Spain — Espagne:									
Moroccan Protectorate — Protectorat du Maroc Espagnol:									
Northern Zone — Zone du Nord	VI 1945	1 082 009	D4	869	1 052	1 061	x 1 071	19 656	54
Southern Zone — Zone du Sud	.	.	...	...	...	...	x 13	x 26 000	1
Possessions in North Africa — Possessions de l'Afrique du Nord:									
Ceuta	31 XII 1950	59 936	A..[21]	56	67	60	60	19	.
Melilla	31 XII 1950	81 182	A..[21]	72	92	81	81	12	.
Other possessions [22] — Autres possessions [22]	31 XII 1940	472	.	...	...	...	...	x 182	...
Spanish Guinea — Guinée Espagnole	15 XII 1942	170 582	C..	169	173	175	x 175	28 051	6
Annobon	15 XII 1942	(1 379)	.	(...)	(...)	(...)	(...)	(17)	.
Corisco	15 XII 1942	(583)	.	(...)	(...)	(...)	(...)	(15)	.
Elobeys — Iles Elobey	15 XII 1942	(202)	.	(...)	(...)	(...)	(...)	(2)	.
Fernando Po	15 XII 1942	(33 980)	.	(...)	(...)	(...)	(...)	(2 017)	...
Rio Muni	15 XII 1942	(134 438)	.	(...)	(...)	(...)	(...)	(26 000)	...
Spanish West Africa — Afrique Occidentale Espagnole	.	[23] .	...	74	78	80	x 81	269 150	0
Ifni	.	.	...	(40)	(42)	(43)	(x 44)	(1 750)	25
Rio de Oro and Saguia el Hamra — Rio de Oro et Saghiet-el-Hamra	.	.	...	(34)	(36)	(37)	(x 37)	(267 400)	0

x Unofficial estimate.
[1] See explanation of code at end of table.
[12] Estimate for 1936.
[15] Excluding dependencies: Ile Nossi-Bé, Ile Sainte-Marie, Iles Glorieuses, Iles Saint-Paul, Amsterdam, Marion, Archipel Crozet, Archipel de Kerguélen and Terre Adélie.
[16] Census of European and assimilated population, 31 July 1946: 59 257.
[17] Associated State. Civilian population.
[18] Census of European and assimilated, or "non-Moroccan" population, 15 April 1951, gave total of 363 354.
[19] Overseas department.
[20] Associated State.
[21] 1949: C5.
[22] Alhucemas, Chafarinas and Peñon de Velez de la Gomera.
[23] Census of non-indigenous population, 31 December 1940: 1 157.

x Estimation non-officielle.
[1] Voir note explicative à la fin du tableau.
[12] Estimation pour 1936.
[15] Non compris les dépendances: Ile Nossi-Bé, Ile Sainte-Marie, Iles Glorieuses, Iles Saint-Paul, Amsterdam, Marion, Archipel Crozet, Archipel de Kerguélen et Terre Adélie.
[16] Résultat du recensement au 31 juillet 1946 des européens et assimilés: 59 257 personnes.
[17] Etat associé. Population civile.
[18] Le recensement au 15 avril 1951 des européens et assimilés, ou "non-marocains", a donné un total de 363 354 personnes.
[19] Département d'outre-mer.
[20] Etat associé.
[21] 1949: C5.
[22] Alhucemas, Chafarinas et Peñon de Velez de la Gomera.
[23] Résultat du recensement au 31 décembre 1940 de la population non-indigène: 1 157 personnes.

1. Population, area and density (continued) — Population, superficie et densité (suite)

[See headnote on page 89. — Voir note explicative à la page 89.]

Continent and country Continent et pays	Latest census Dernier recensement Date	Population	Type of estimate [1] Sorte d'estimation [1]	Estimates of midyear population (thousands) Estimations mi-annuelles de la population (milliers) 1937	1949	1950	1951	Area (sq. km.) Superficie (km²)	Population per sq. km. par km² 1951
AFRICA (continued) — AFRIQUE (suite)									
NON-SELF-GOVERNING TERRITORIES AND DEPENDENCIES (continued) TERRITOIRES NON-AUTONOMES ET DEPENDANCES (suite)									
United Kingdom — Royaume-Uni:									
Basutoland	7 V 1946	563 854	B5	563	570	574	578	30 343	19
Bechuanaland	7 V 1946	[24] 294 231	B6	270	287	289	290	712 200	0
Gambia [25] — Gambie [25]	24 V 1931	199 520	D0	200	268	273	279	10 368	27
Colony — Colonie	4 XI 1951	[26](* 27 297)	.	(...)	(...)	(...)	(27)	(66)	.
Gold Coast [27] — Côte de l'Or [27]	I-II 1948	3 735 682	B7	...	3 811	3 870	3 929	204 089	19
Kenya [27] — Kénya [27]	II-VIII 1948	[28] 5 186 966	B7	...	5 454	5 555	5 680	582 624	10
Mauritius [29] — Ile Maurice [29]	11 VI 1944	419 185	C3	410	449	465	484	1 865	260
Rodrigues	11 VI 1944	11 885	C3	10	13	14	14	109	.
Other dependencies [30] — Autres dépendances [30]	11 VI 1944	1 578	C7	...	...	...	x 2	122	.
Nigeria [27] — Nigéria [27]	.	.	D..	20 230	...	...	25 000	876 922	29
Northern Rhodesia [31] — Rhodésia du Nord [31]	30 VI 1950	[32] 1 837 000	A..[33]	1 440	1 641	1 886	1 947	751 900	3
Nyasaland — Nyassaland	.	.	D..	1 644	2 314	2 330	2 401	125 465	19
St. Helena [34] — Ile Sainte-Hélène [34]	27 X 1946	5 040	B3	4	5	5	5	210	.
Seychelles [35] — Iles Seychelles [35]	21 XII 1947	[36] 34 632	B3	31	35	36	37	405	.
Sierra Leone [27]	.	.	D7	...	...	1 880	x 1 891	72 323	26
Somaliland Protectorate — Protectorat des Somalis	.	[37] .	E8	350	500	500	500	176 113	3
Southern Rhodesia — Rhodésia du Sud	31 VIII 1948	[38] 1 587 100	D0	1 359	2 018	2 090	2 158	389 347	6
Swaziland	7 V 1946	185 215	B5	160	194	197	200	17 364	12
Uganda — Ouganda	II-VIII 1948	[39] 4 958 520	B7	...	5 050	...	5 187	243 401	21
Zanzibar and Pemba — Zanzibar et Pemba	25 II 1948	[40] 264 162	B4	243	268	269	272	2 642	103
TRUST TERRITORIES — TERRITOIRES SOUS TUTELLE									
Cameroons [Br. Adm.] — Cameroun [Adm. Br.]	.	.	D8	865	1 000	1 000	1 000	88 266	11
Cameroons [Fr. Adm.] — Cameroun [Adm. Fr.]	.	[41] .	D7	2 473	...	3 085	3 125	439 000	7
Ruanda-Urundi [Belg. Adm. — Adm. Belge]	.	.	D0	3 626	3 878	3 914	[7] 3 835	54 172	71
Somaliland [Ital. Adm.] — Somalie [Adm. Ital.]	21 IV 1931	1 021 572	D8	...	...	...	1 247	513 533	2

x Unofficial estimate.
[1] See explanation of code at end of table.
[7] Indigenous population only.
[24] Including approximately 10 000 civilian nationals outside country.
[25] Excluding temporary labourers from other areas estimated at 15 042 in 1951.
[26] The 1951 annual "enumeration" of the Protectorate showed a population of 252 389.
[27] Colony and Protectorate.
[28] Excluding Northern Frontier Provinces and part of Rift Valley (estimated population: 219 000). Civilian population, excluding 4 137 persons in transit and 188 Polish refugees.
[29] Excluding dependencies, shown separately below.
[30] Diego Garcia, Peros Banhos, Agalega, Solomon and St. Brandon.
[31] De jure population.
[32] African population; sample census. (De facto count: 1 816 000.)
[33] 1949: D0.
[34] Including the dependency Ascension but excluding Tristan da Cunha (area and population about 41 sq. km. and 200 respectively) and the uninhabited islands, Gough, Inaccessible and Nightingale.
[35] Colony and dependencies, comprising 92 islands.
[36] Excluding approximately 700 men on military service overseas.
[37] Census of non-indigenous population, 26 April 1931: 2 683.
[38] African population indigenous to Southern Rhodesia; sample census.
[39] Excluding 4 020 Polish refugees and 209 persons in transit.
[40] Excluding Polish refugees in camps and persons in transit.
[41] Census of European and assimilated population, 12 November 1951: *2 000.

x Estimation non-officielle.
[1] Voir note explicative à la fin du tableau.
[7] Population indigène exclusivement.
[24] Y compris environ 10 000 civils nationaux hors du pays.
[25] Non compris les ouvriers temporaires venant d'autres régions, estimés à 15 042 en 1951.
[26] Le "dénombrement" annuel du protectorat en 1951 a indiqué une population de 252 389 habitants.
[27] Colonie et protectorat.
[28] Non compris les provinces frontalières septentrionales et une partie de la Vallée du Rift (population estimée à 219 000 habitants). Population civile, à l'exclusion de 4 137 personnes de passage et de 188 réfugiés polonais.
[29] Non compris les dépendances mentionnées séparément ci-dessous.
[30] Diego Garcia, Peros Banhos, Agalega, Solomon et St. Brandon.
[31] Population de droit.
[32] Population africaine; recensement par sondage. (Population de fait: 1 816 000 habitants).
[33] 1949: D0.
[34] Y compris la dépendance d'Ascension mais à l'exclusion de Tristan da Cunha (41 km² et 200 habitants environ) et des îles inhabitées de Gough, Inaccessible et Nightingale.
[35] Colonie et dépendances, comprenant 92 îles.
[36] Non compris environ 700 militaires servant outre-mer.
[37] Résultat du recensement au 26 avril 1931 de la population non-indigène: 2 683 personnes.
[38] Non compris 4 020 réfugiés polonais et 209 personnes de passage.
[40] Non compris les réfugiés polonais dans des camps et les personnes de passage.
[41] Résultat du recensement au 12 novembre 1951 des européens et assimilés: *2 000 personnes.

1. Population, area and density (continued) — Population, superficie et densité (suite)

[See headnote on page 89. — Voir note explicative à la page 89.]

Continent and country Continent et pays	Latest census Dernier recensement		Type of estimate [1] Sorte d'estimation [1]	Estimates of midyear population (thousands) Estimations mi-annuelles de la population (milliers)				Area (sq. km.) Superficie (km²)	Population per sq. km. par km²
	Date	Population		1937	1949	1950	1951		1951
AFRICA (continued) — AFRIQUE (suite)									
TRUST TERRITORIES — TERRITOIRES SOUS TUTELLE (continued — suite)									
Tanganyika [Br. Adm. — Adm. Br.]	11-VIII 1948	[42] 7 477 677	B7	...	7 514	...	7 827	939 326	8
Togoland [Br. Adm.] — Togo [Adm. Br.]	1-II 1948	382 768	B7	325	391	397	404	33 775	12
Togoland [Fr. Adm.] — Togo [Adm. Fr.]	.	[43] .	D7	764	982	998	1 014	55 000	18
FORMER MANDATED TERRITORY [Un. of S. Afr.] TERRITOIRE AUPARAVANT SOUS MANDAT [Un. Sud-Afr.]									
South-West Africa — Sud-Ouest Africain	8 V 1951	* 414 601	A..[44]	323	374	379	416	822 876	1
MILITARY GOVERNMENT — GOUVERNEMENT MILITAIRE									
Eritrea [U.K.] — Erythrée [R.-U.] †	.	.	D..	...	1 086	1 104	...	124 000	...
CONDOMINIUM									
Anglo-Egyptian Sudan — Soudan Anglo-Egyptien	.	.	D0	...	8 182	8 350	8 740	2 505 700	3
INTERNATIONAL ADMINISTRATION ADMINISTRATION INTERNATIONALE									
Tangier — Tanger	.	.	...[45]	x 95	150	111	172	349	.
AMERICA, NORTH — AMERIQUE DU NORD									
Canada [31]	1 VI 1951	14 009 429	A2	11 339	13 447	13 712	14 009	9 960 170	1
Costa Rica	22 V 1950	[31] 800 875	A3	576	777	800	825	51 011	16
Cuba	25 VII 1943	[31] 4 778 583	C4	4 359	5 253	5 362	5 469	114 524	48
Dominican Republic — République Dominicaine	6 VIII 1950	* 2 121 083	A5	1 556	2 067	2 116	2 167	49 543	44
El Salvador — Salvador	13 VI 1950	1 855 917	A3 [46]	1 571	1 835	1 859	1 920	34 126	56
Guatemala	18 IV 1950	2 787 030	A3	2 088	2 724	2 803	2 887	108 889	27
Haiti — Haïti	7 VIII 1950	[31] * 3 111 973	.	...	...	3 112	...	27 750	...
Honduras	18 VI 1950	1 368 605	B3 [47]	1 020	1 326	1 505	...	115 205	...
Mexico — Mexique	6 VI 1950	[31] * 25 715 350	A1	18 737	24 825	25 706	26 332	1 969 367	13
Nicaragua	31 V 1950	[31] * 1 053 189	A4 [48]	926	1 184	1 053	1 088	148 000	7
Panama	10 XII 1950	805 285	A5	575	777	797	817	74 010	11
United States [49] — Etats-Unis [49]	1 IV 1950	150 697 361	A1	128 961	149 149	151 689	154 353	7 827 680	20

x Unofficial estimate.
[1] See explanation of code at end of table.
[31] De jure population.
[42] Excluding members of the armed forces and 5 397 war-time Polish refugees.
[43] Census of European and assimilated population, 8 May 1952: *1 000.
[44] 1949 and 1950: D7.
[45] Estimate for 1950 based on approximate census of Moroccans (70 559) and estimate for Europeans.
[46] 1949 and 1950: A6.
[47] Code applies to 1949. 1950: enumerated population plus 10 per cent for estimated under-enumeration.
[48] 1949: C4.
[49] De jure population but excluding civilian citizens of continental U. S. absent from the country for extended periods of time. Census figure also excludes an estimated 435 000 members of the armed forces outside continental U. S. at time of census.

† Eritrea became an autonomous state in federation with Ethiopia on 11 September 1952.

x Estimation non-officielle.
[1] Voir note explicative à la fin du tableau.
[31] Population de droit.
[42] Non compris les militaires et 5 397 réfugiés de guerre polonais.
[43] Résultat du recensement au 8 mai 1952 des européens et assimiles: *1 000 personnes.
[44] 1949 et 1950: D7.
[45] Estimation pour 1950 basée sur un recensement sommaire des marocains (70 559) et une évaluation des européens.
[46] 1949 et 1950: A6.
[47] Le code s'applique à 1949. 1950: population dénombrée plus 10 pour cent afin de compenser les lacunes du dénombrement.
[48] 1949: C4.
[49] Population de droit mais à l'exclusion des civils citoyens des Etats-Unis continentaux absents du pays pour longtemps. Le chiffre du recensement ne comprend également pas environ 435 000 militaires hors des Etats-Unis continentaux lors du recensement.

† L'Erythrée est devenu un état indépendant associé à l'Ethiopie le 11 septembre 1952.

1. Population, area and density (continued) — Population, superficie et densité (suite)

[See headnote on page 89. — Voir note explicative à la page 89.]

Continent and country Continent et pays	Latest census Dernier recensement		Type of estimate [1] Sorte d'estimation [1]	Estimates of midyear population (thousands) Estimations mi-annuelles de la population (milliers)				Area (sq. km.) Superficie (km²)	Population per sq. km. par km²
	Date	Population		1937	1949	1950	1951		1951
AMERICA, NORTH (continued) — AMERIQUE DU NORD (suite)									
NON-SELF-GOVERNING TERRITORIES AND DEPENDENCIES TERRITOIRES NON-AUTONOMES ET DEPENDANCES									
Denmark — Danemark:									
Greenland — Groënland	31 XII 1945	21 412	B5	18	23	23	23	[50]2 175 600	0
France:									
Guadeloupe [51]	25 IV 1946	278 464	B5	...	...	...	x 292	1 780	164
Martinique [19]	16 V 1946	261 595	B5	...	...	...	x 276	1 102	250
St. Pierre and Miquelon — Saint-Pierre-et-Miquelon	1951	4 606	A4	...	5	5	5	240	.
Netherlands — Pays-Bas:									
Netherlands Antilles [52] — Antilles Néerlandaises [52]	31 XII 1930	71 769	C4	93	158	161	166	947	.
United Kingdom — Royaume-Uni:									
Bermuda [53] — Iles Bermudes [53]	X 1950	* 37 254	A2	31	36	37	38	54	.
British Honduras — Honduras Britannique	9 IV 1946	59 220	B2	54	65	66	70	22 965	3
British West Indies — Indes Occidentales Britanniques:									
Bahama Islands — Iles Bahama	25 IV 1943	68 846	C2	67	77	79	81	11 404	7
Barbados — La Barbade	9 IV 1946	192 800	B2	173	205	210	x 213	431	.
Jamaica [29] — La Jamaïque [29]	4 I 1943	[31] 1 237 063	C1	1 123	1 374	1 403	1 430	11 424	125
Cayman Islands — Iles Caïmans	4 I 1943	[31] 6 670	C3	6	7	7	x 7	241	.
Turks and Caicos Islands — Iles Turques et Caïques	4 I 1943	[31] 6 138	C3	6	7	7	x 7	523	.
Leeward Islands — Iles Leeward	9 IV 1946	108 838	B..	97	110	113	116	1 094	106
Antigua	9 IV 1946	(41 757)	B..	(33)	(44)	(45)	(46)	(442)	.
Montserrat	9 IV 1946	(14 333)	B..	(15)	(13)	(14)	(...)	(83)	.
St. Kitts-Nevis and Anguilla — St. Christophe-Nevis et Anguilla	9 IV 1946	(46 243)	B..	(42)	(47)	(48)	(...)	(396)	.
Virgin Islands [U.K.] — Iles Vierges [R.-U.]	9 IV 1946	(6 505)	B..	(6)	(6)	(6)	(...)	(174)	.
Trinidad and Tobago — La Trinité et Tobago	9 IV 1946	557 970	B2	450	613	632	649	5 128	127
Windward Islands — Iles Windward	9 IV 1946	251 771	B2	247	269	276	x 280	2 126	132
Dominica — La Dominique	9 IV 1946	(47 624)	B2	(49)	(52)	(54)	(55)	(789)	.
Grenada [54] — La Grenade [54]	9 IV 1946	(72 387)	B2	(74)	(75)	(77)	(...)	(344)	.
St. Lucia — Sainte-Lucie	9 IV 1946	(70 113)	B2	(67)	(76)	(79)	(80)	(603)	.
St. Vincent [55] — Saint-Vincent [55]	9 IV 1946	(61 647)	B2	(57)	(66)	(67)	(...)	(389)	.

x Unofficial estimate.
[1] See explanation of code at end of table.
[19] Overseas department.
[29] Excluding dependencies, shown separately below.
[31] De jure population.
[50] Area of ice-free portion: 341 700 sq. km.
[51] Overseas department. Including dependencies: Marie Galante, la Désirade, les Saintes, Petite-Terre, St. Barthélemy and part of St. Martin.
[52] Aruba, Bonaire, Curacao, Saba, St. Eustatius and part of St. Martin.
[53] Civilian population.
[54] Including Carriacou and other dependencies in the Grenadines.
[55] Including Bequia and other dependencies in the Grenadines.

x Estimation non-officielle.
[1] Voir note explicative à la fin du tableau.
[19] Département d'outre-mer.
[29] Non compris les dépendances mentionnées séparément ci-dessous.
[31] Population de droit.
[50] Superficie non occupée par les glaces soit 341 700 km².
[51] Départment d'outre-mer. Y compris les dépendances: Marie-Galante, la Désirade, les Saintes, Petite-Terre, St. Barthélemy et une partie de St. Martin.
[52] Ariba, Bonaire, Curaçao, Saba, St. Eustache et une partie de St. Martin.
[53] Population civile.
[54] Y compris Carriacou et autres dépendances dans le groupe des îles Grenadines.
[55] Y compris Bequia et autres dépendances dans le groupe des îles Grenadines.

1. Population, area and density (continued) — Population, superficie et densité (suite)

[See headnote on page 89. — Voir note explicative à la page 89.]

Continent and country Continent et pays	Latest census Dernier recensement Date	Population	Type of estimate [1] Sorte d'estimation [1]	Estimates of midyear population (thousands) Estimations mi-annuelles de la population (milliers) 1937	1949	1950	1951	Area (sq. km.) Superficie (km²)	Population per sq. km. par km² 1951
AMERICA, NORTH (continued) — AMERIQUE DU NORD (suite)									
NON-SELF-GOVERNING TERRITORIES AND DEPENDENCIES (continued) TERRITOIRES NON-AUTONOMES ET DEPENDANCES (suite)									
United States — Etats-Unis:									
Alaska [56]	1 IV 1950	128 643	A5 [57]	70	134	136	x 140	1 518 717	0
Canal Zone [56] — Zone du Canal [56]	1 IV 1950	52 822	A3	48	...	52	42	1 432	29
Puerto Rico [56] — Porto-Rico [56]	1 IV 1950	2 210 703	A2	1 777	2 193	2 216	2 253	8 896	253
Virgin Islands [58] — Iles Vierges [58]	1 IV 1950	26 665	A3	24	27	27	x 27	344	.
AMERICA, SOUTH — AMERIQUE DU SUD									
Argentina — Argentine	10 V 1947	[59] 15 893 827	B4	13 490	16 744	17 197	17 644	2 808 492	6
Bolivia — Bolivie	5 IX 1950	[60] 2 691 092	A6	2 599	2 984	3 019	3 054	1 098 581	3
Brazil — Brésil	1 VII 1950	[31] * 52 645 479	A5	38 685	50 900	52 124	53 377	8 516 037	6
Chile — Chili	24 IV 1952	* 5 885 083	C2	4 754	5 712	5 809	5 912	741 767	8
Colombia — Colombie	9 V 1951	* 11 266 075	C5	8 531	11 015	11 260	11 266	1 138 355	10
Ecuador — Equateur	29 XI 1950	[31] 3 202 757	.	2 782	...	3 203	...	275 000	...
Paraguay	28 X 1950	* 1 405 627	A7 [61]	934	1 304	1 406	1 425	406 752	4
Peru — Pérou	9 VI 1940	[62] 6 207 967	C6	6 695	8 240	8 405	8 558	1 249 049	7
Uruguay	12 X 1908	1 042 686	C4	2 080	2 353	...	...	186 926	...
Venezuela [63]	26 XI 1950	* 4 985 716	A5	3 415	4 787	4 927	5 071	912 050	6
NON-SELF-GOVERNING TERRITORIES AND DEPENDENCIES TERRITOIRES NON-AUTONOMES ET DEPENDANCES									
France:									
French Guiana [19] — Guyane Française [19]	25 V 1946	28 506	B5	...	...	...	x 26	91 000	0
Guyane	25 V 1946	(23 513)	.	(...)	(...)	(...)	(...)	(12 500)	...
Inini	25 V 1946	(4 993)	.	(...)	(...)	(...)	(...)	(78 500)	...
Netherlands — Pays-Bas:									
Surinam	31 VII 1921	[64] 107 723	C..	170	214	219	223	142 822	2
United Kingdom — Royaume-Uni:									
British Guiana — Guyane Britannique	9 IV 1946	[65] 369 678	B2	[65] 334	[65] 409	420	431	214 962	2
Falkland Islands [66] — Iles Falkland [66]	31 III 1946	2 239	B3	2	2	2	2	11 960	0

x Unofficial estimate.
[1] See explanation of code at end of table.
[19] Overseas department.
[31] De jure population.
[56] De jure population but including U. S. armed forces stationed in the area.
[57] 1949: A3.
[58] St. Croix, St. John and St. Thomas. De jure population but including U. S. armed forces stationed in the area.
[59] De jure population, excluding adjustment for underenumeration (estimated at 158 938).
[60] Census total adjusted for underenumeration: 3 019 031.
[61] 1949: D..
[62] Excluding estimates of 465 144 for underenumeration and 350 000 for jungle inhabitants.
[63] Excluding tribal Indians estimated at 105 120 in 1950.
[64] Excluding Indian and Negro population of the interior estimated at 11 000.
[65] Excluding Indian population of remote districts estimated at 6 023.
[66] Excluding dependencies. Of these, only South Georgia (area 3 755 sq. km.) has a permanent population (about 200 persons).

x Estimation non-officielle.
[1] Voir note explicative à la fin du tableau.
[19] Département d'outre-mer.
[31] Population de droit.
[56] Population de droit y compris les forces armées américaines stationnées dans la région.
[57] 1949: A3.
[58] St. Croix, St. Jean et St. Thomas. Population de droit y compris les forces armées américaines stationnées dans la région.
[59] Population de droit, compte non tenu d'un ajustement pour compenser les lacunes du recensement (sous-estimation évaluée à 158 938 personnes).
[60] Résultat ajusté du recensement pour sous-estimation: 3 019 031 habitants.
[61] 1949: D..
[62] Non compris une estimation de 465 144 unités pour compenser les lacunes du recensement et une de 350 000 pour tenir compte des habitants de la jungle.
[63] Non compris les indiens groupés en tribus estimés à 105 120 en 1950.
[64] Non compris la population nègre et indienne de l'intérieur estimée à 11 000 personnes.
[65] Non compris la population indienne des régions éloignées estimée à 6 023 personnes.
[66] Non compris les dépendances parmi lesquelles seule la Georgie du Sud (3 755 km²) a une population fixe (200 habitants).

1. Population, area and density (continued) — Population, superficie et densité (suite)

[See headnote on page 89. — Voir note explicative à la page 89.]

Continent and country Continent et pays	Latest census Dernier recensement Date	Population	Type of estimate [1] Sorte d'estimation [1]	Estimates of midyear population (thousands) Estimations mi-annuelles de la population (milliers) 1937	1949	1950	1951	Area (sq. km.) Superficie (km²)	Population per sq. km. par km² 1951
ASIA — ASIE									
Afghanistan	.	.	E8	10 972	12 000	12 000	12 000	x 650 000	18
Bahrain — Iles Bahrein	3 III 1950	109 650	A8	...	110	110	110	598	.
Bhutan — Bhoutan	.	.	E8	...	x 300	x 300	x 300	x 50 000	6
Burma — Birmanie	5 III 1941	16 823 798	C7	15 635	18 304	18 489	18 674	677 544	28
Ceylon [67] — Ceylan [67]	19 III 1946	6 657 339	B2	5 712	7 297	7 544	7 742	65 607	118
China — Chine	.	.	D8 [68]	452 460	463 500	463 500	463 500	9 736 288	48
Taiwan (Formosa — Formose) [69]	1 X 1940	5 872 084	D..	(5 530)	(7 102)	(7 476)	(7 712)	(35 961)	214
India [70] — Inde [70]	1 III 1951	[71] 356 829 485	A7 [72]	304 333	346 000	358 000	[71] 356 829	3 288 241	[73] 117
Indochina — Indochine	.	.	D7	23 030	...	...	x 30 000	705 400	43
Cambodia — Cambodge	.	.	.	(3 046)	(...)	(...)	(...)	(139 000)	...
Laos	.	.	.	(1 012)	(...)	(...)	(...)	(236 800)	...
Vietnam [74]	.	.	D..	(18 972)	(...)	(...)	(25 000)	(329 600)	76
Indonesia — Indonésie	7 X 1930	60 412 962	C7	[75] 67 398	74 500	75 500	76 500	1 491 564	51
Iran	.	.	D4	16 200	18 388	18 772	19 140	1 630 000	12
Iraq — Irak	19 X 1947	* 4 799 500	B7	...	...	5 100	...	435 415	...
Israel — Israël	.	.	B1 [76]	.	1 067	1 258	1 516	21 000	72
Jews — Juifs	8 XI 1948	(716 678)	B1	[77] (386)	(910)	(1 094)	(1 346)	.	.
Japan [78] — Japon [78]	1 X 1950	[31] 83 199 637	A1	[79] 70 360	81 300	82 900	84 300	368 303	229
Jordan [80] — Jordanie [80]	.	.	D..	...	...	[81] 1 269	1 320	96 513	14
Korea — Corée	1 X 1944	[31] 25 120 174	C..	21 528	29 291	...	...	220 792	...
South Korea — Corée du Sud	1 V 1949	(20 188 641)	B..	(...)	(20 189)	[82] (20 511)	(...)	(93 634)	...
Kuwait — Koweit	.	.	E8	...	170	170	x 170	20 719	8
Lebanon — Liban	.	.	D..	925	1 238	1 257	1 285	10 400	124
Mongolian People's Republic — République Populaire de Mongolie	1918	[83] 476 504	.	...	...	...	x 885	x 1 621 200	1
Muscat and Oman — Oman et Mascate	.	.	E8	...	550	550	550	212 400	3
Nepal — Népal	.	.	...	x 6 000	...	7 000	7 000	140 000	50
Pakistan	28 II 1951	* 75 842 000	A7	...	...	75 040	75 842	947 663	[84] 80
Philippines	1 X 1948	19 234 182	B5	15 445	19 498	19 868	20 246	299 404	68
Qatar — Katar	.	.	E..	...	...	...	17	x 22 000	1
Saudi Arabia — Arabie Saoudite	.	.	E8	...	...	...	6 000	...	...

x Unofficial estimate.
[1] See explanation of code at end of table.
[31] De jure population.
[67] Excluding non-resident military and shipping personnel, numbering 36 606 in 1946.
[68] Estimate for 1948 is held constant.
[69] Islands of Taiwan and the Pescadores.
[70] Unless otherwise noted, the data include also Hyderabad (area 212 807 sq. km., population 18.7 millions at 1951 Census) and Kashmir-Jammu (area 240 795 sq. km., population estimated at 4.4 millions at 1 March 1951), of which the political status is not yet determined.
[71] Excluding Kashmir-Jammu; also excluding the tribal areas of Assam (population locally estimated at 560 631 persons). De jure population.
[72] 1949: C5.
[73] Computed without the area of Kashmir-Jammu.
[74] Formerly Annam, Cochin-China and Tonkin.
[75] Including Netherlands New Guinea.
[76] Moslem population: D..
[77] Jewish population of Palestine.
[78] Excluding 7 islands of Jitto Son (Tokara-Gunto) transferred from the Ryukyu Islands by the terms of the Japanese Peace Treaty of 5 December 1951 (area about 331 sq. km., population at 1 December 1950: 2 938). Data exclude occupation personnel.
[79] Estimate for 1 October.
[80] Including West Jordan (i.e., the part of Arab Palestine annexed 24 April 1950).
[81] Estimate for 31 December.
[82] Estimate for 31 January.
[83] Excluding Kobdo district and the possessions of Bogdo-Gegen. Mongols only. Total population unofficially estimated at 647 504 persons.
[84] East Pakistan: 298; West Pakistan: 42.

x Estimation non-officielle.
[1] Voir note explicative à la fin du tableau.
[31] Population de droit.
[67] Non compris les militaires non résidents et les équipages de la marine marchande s'élevant à 36 606 personnes en 1946.
[68] On a maintenu l'estimation fournie pour 1948.
[69] Iles de Taiwan et des Pescadores.
[70] Sauf indication contraire, les données comprennent aussi l'Haïderabad (212 807 km² et 18 700 000 habitants au recensement de 1951) et le Cachemire-Jammu (240 795 km², population estimée à 4 400 000 habitants au 1er mars 1951) dont le statut politique n'est pas encore déterminé.
[71] Non compris le Cachemire-Jammu ainsi que la zone de tribus d'Assam (population estimée sur place à 560 631 habitants). Population de droit.
[72] 1949: C5.
[73] Calcul ne tenant pas compte du Cachemire-Jammu.
[74] Autrefois Annam, Cochinchine et Tonkin.
[75] Y compris la Nouvelle-Guinée néerlandaise.
[76] Population musulmane: D..
[77] Population juive de Palestine.
[78] Non compris 7 îles de Jitto Son (Tokara-Gunto) détachées des îles Ryûkû aux termes du Traité de Paix avec le Japon du 5 décembre 1951 (environ 331 km², population au 1er décembre 1950: 2 938 habitants). Les données ne comprennent pas le personnel d'occupation.
[79] Estimation au 1er octobre.
[80] Y compris la Jordanie de l'ouest (c-à-d. la partie de la Palestine arabe annexée le 24 avril 1950).
[81] Estimation au 31 décembre.
[82] Estimation au 31 janvier.
[83] Non compris le district de Kobdo et les possessions de Bogdo-Gegen. Mongols exclusivement. Estimation non-officielle de la population totale: 647 504 habitants.
[84] Pakistan de l'est: 298; Pakistan de l'ouest: 42.

1. Population, area and density (continued) — Population, superficie et densité (suite)

[See headnote on page 89. — Voir note explicative à la page 89.]

Continent and country Continent et pays	Latest census Dernier recensement		Type of estimate [1] Sorte d'estimation [1]	Estimates of midyear population (thousands) Estimations mi-annuelles de la population (milliers)				Area (sq. km.) Superficie (km²)	Population per sq. km. par km²
	Date	Population		1937	1949	1950	1951		1951
ASIA (continued) — ASIE (suite)									
Syria [85] — Syrie [85]	.	.	D4	...	3 135	3 215	3 291	181 337	18
Thailand — Thaïlande	23 V 1947	17 442 689	B.. [86]	14 492	17 987	18 313	18 836	511 937	37
Trucial Oman — Oman sous Régime de Traité	.	.	E..	...	...	...	76	15 000	5
Turkey — Turquie	22 X 1950	20 934 670	B5	[79] 16 823	[79] 19 623	20 935	...	767 119	...
In Asia — en Asie	22 X 1950	(19 308 441)	.	(...)	(18 053)	(19 308)	(...)	(743 634)	...
In Europe — en Europe	22 X 1950	(1 626 229)	.	(...)	(1 570)	(1 626)	(...)	(23 485)	...
Yemen	.	.	E8	...	4 500	4 500	4 500	195 000	23
NON-SELF-GOVERNING TERRITORIES AND DEPENDENCIES TERRITOIRES NON-AUTONOMES ET DEPENDANCES									
France:									
French India — Inde Française	1 III 1941	285 011	C7 [87]	...	324	...	337	501	.
Netherlands — Pays-Bas:									
New Guinea — Nouvelle-Guinée	7 X 1930	314 271	E8 [88]	...	...	1 018	1 020	412 781	2
Portugal:									
Macau — Macao	4 VI 1950	187 772	A8	317	...	188	188	16	.
Portuguese India — Inde Portugaise	15 XII 1950	* 637 846	A.. [89]	609	637	637	639	3 983	160
Portuguese Timor — Timor Portugais	IX-XII 1950	* 442 378	A..	462	427	434	450	18 990	24
United Kingdom — Royaume-Uni:									
Aden Colony — Colonie d'Aden	8 X 1946	80 876	B..	50	82	100	100	207	.
Aden Protectorate — Protectorat d'Aden	.	.	E8	600	650	650	650	315 968	2
British Borneo — Bornéo Britannique:									
Brunei — Brunéi	27 XI 1947	40 657	B..	35	42	46	47	5 765	8
North Borneo — Bornéo du Nord	4 VI 1951	334 141	A.. [90]	[91] 295	345	348	335	76 112	4
Sarawak	27 XI 1947	546 385	B4	440	556	562	571	121 909	5
Cyprus [92] — Chypre [92]	10 XI 1946	450 114	B2	371	476	484	492	9 251	53
Federation of Malaya [93] — Fédération de Malaisie [93]	23 IX 1947	4 908 086	B2	4 083	5 082	5 227	5 337	131 049	41
Hong Kong [53] — Hong-Kong [53]	7 III 1931	840 473	D..	1 135	1 857	2 260	2 013	1 013	1 987
Maldive Islands — Iles Maldives	19 III 1946	82 068	B..	80	84	85	85	298	.

[x] Unofficial estimate.
[1] See explanation of code at end of table.
[53] Civilian population.
[79] Estimate for 1 October.
[85] Excluding nomads estimated at 288 400 in 1945.
[86] 1949 and 1950: B5.
[87] 1949: C3.
[88] Estimate for indigenous population (1 000 000) held constant.
[89] 1949: A5.
[90] 1949 and 1950: C..
[91] Excluding Labuan, added to North Borneo from former British Malaya in 1946 (population 7 507 at Census 1 April 1931).
[92] Excluding persons in special military and internment camps, numbering 12 422 at 1946 Census.
[93] Established on 1 February 1948; composed of the former Federated Malay States, Unfederated Malay States, and the settlements of Penang and Malacca. Data exclude transients afloat, non-resident military personnel and enemy prisoners of war numbering altogether 14 735 at 1947 census.

[x] Estimation non-officielle.
[1] Voir note explicative à la fin du tableau.
[53] Population civile.
[79] Estimation au 1er octobre.
[85] Non compris les nomades estimés à 288 400 en 1945.
[86] 1949 et 1950: B5.
[87] 1949: C3.
[88] Estimation inchangée de la population indigène (1 000 000).
[89] 1949: A5.
[90] 1949 et 1950: C..
[91] Non compris le Labuan, rattaché à Bornéo du Nord aux dépens de l'ancienne Malaisie britannique en 1946 (7 507 habitants au recensement du 1er avril 1931).
[92] Non compris les personnes dans des camps militaires ou d'internement s'élevant à 12 422 lors du recensement de 1946.
[93] Constituée le 1er février 1948, composée des anciens états malais fédérés et non-fédérés et des établissements de Penang et Malacca. Non compris les passagers à bord des navires, les militaires non-résidents et les prisonniers de guerre ennemis s'élevant ensemble à 14 735 personnes lors du recensement de 1947.

1. Population, area and density (continued) — Population, superficie et densité (suite)

[See headnote on page 89. — Voir note explicative à la page 89.]

Continent and country Continent et pays	Latest census Dernier recensement		Type of estimate [1] Sorte d'estimation [1]	Estimates of midyear population (thousands) Estimations mi-annuelles de la population (milliers)				Area (sq. km.) Superficie (km²)	Population per sq. km. par km²
	Date	Population		1937	1949	1950	1951		1951
ASIA (continued) — ASIE (suite)									
NON-SELF-GOVERNING TERRITORIES AND DEPENDENCIES (continued) TERRITOIRES NON-AUTONOMES ET DEPENDANCES (suite)									
United Kingdom (continued)— Royaume-Uni (suite)									
Singapore [94] — Singapour [94]	23 IX 1947	940 824	B3	...	984	1 018	1 045	755	.
Christmas Island — Ile Christmas	23 IX 1947	(866)	B3	(...)	(1)	(1)	(2)	(161)	.
Cocos-Keeling Islands [95] — Iles Cocos-Keeling	23 IX 1947	(1 814)	B3	(...)	(2)	(1)	(1)	(13)	.
Singapore Island — Ile de Singapour	23 IX 1947	(938 144)	B3	(651)	(981)	(1 015)	(1 042)	(581)	.
FORMER MANDATED TERRITORY [U.K.] — TERRITOIRE AUPARAVANT SOUS MANDAT [R.-U.]									
Palestine	18 XI 1931	1 035 821	D..	[96] 1 385	...	...	[97] x 291	27 090	.
MILITARY GOVERNMENT [U.S.] GOUVERNEMENT MILITAIRE [E.U.]									
Bonin Islands [98] — Iles Bonin [98]	1 X 1940	7 361	.	...	...	[99] 0	...	104	...
Ryukyu Islands [100] — Iles Ryû-Kyû [100]	1 XII 1950	914 937	A..	[101] x 786	[101] 909	...	929	3 344	278
EUROPE									
Albania — Albanie	30 IX 1945	1 122 000	B6	1 030	...	...	x 1 200	28 748	42
Andorra — Andorre	.	.	.	x 5	x 5	x 5	x 5	453	.
Austria — Autriche	1 VI 1951	* 6 881 100	A2	[31] 6 755	6 936	6 906	6 916	83 851	82
Belgium [31] — Belgique [31]	31 XII 1947	8 512 195	B2	8 346	8 614	8 639	8 678	30 507	284
Bulgaria — Bulgarie	31 XII 1946	7 022 206	B5	[102] 6 196	7 160	...	x 7 310	110 842	66
Czechoslovakia — Tchécoslovaquie	1 III 1950	* 12 339 674	B2	[103] 14 429	12 463	12 340	...	127 827	...
Denmark [104] — Danemark [104]	7 XI 1950	4 281 275	R0	3 749	4 231	4 270	4 304	42 936	100
Faeroe Islands [31] — Iles Féroë [31]	31 XII 1950	31 664	R..	x 26	31	31	...	1 399	...
Finland — Finlande	31 XII 1950	* 4 032 538	R0	[105] 3 626	[105] 3 966	4 012	4 050	337 009	12
France [106]	10 III 1946	[107] 39 829 838	B2	41 200	[108] 41 602	[108] 41 944	[108] 42 239	550 986	77
Saar [31] — Sarre [31]	29 X 1946	853 397	B..	[109] 821	925	943	954	2 567	372

x Unofficial estimate.
[1] See explanation of code at end of table.
[31] De jure population.
[94] Excluding transients afloat, non-resident military personnel and enemy prisoners of war numbering altogether 36 015 at 1947 census.
[95] No longer part of Colony; transferred to Australia November 1951.
[96] Excluding British military personnel numbering 2 507 at 1931 census.
[97] Population of "Gaza strip" (i.e. the part of Palestine not included in Israel or Jordan) currently under Egyptian administration. Area approximately 600 sq. km.
[98] Parry, Beechey, Bailey, Volcano and Marcus Islands.
[99] Total of 148 inhabitants.
[100] Those islands of the Ryukyu group south of the 29th parallel of N. Latitude. Data exclude occupation personnel.
[101] Including 7 islands of Jitto Son transferred to Japan in December 1951.
[102] Excluding Southern Dobruja.
[103] Excluding Bratislava Bridgehead ceded by Hungary in 1947 (population 3 379 in 1941).
[104] Excluding the Faeroe Islands, shown separately below. Except 1937, de jure population.
[105] Finnish nationals in Finland, including merchant seamen at sea.
[106] Excluding the Saar, shown separately below. Also excluding small border areas (708 sq. km.) ceded by Italy in 1947.
[107] Excluding an estimated 663 000 enemy prisoners of war.
[108] Including allowances of 300 000 for armed forces and 6 000 for merchant seamen outside country at time of 1946 census.
[109] Territory defined by Treaty of Versailles.

x Estimation non-officielle.
[1] Voir note explicative à la fin du tableau.
[31] Population de droit.
[94] Non compris les passagers à bord des navires, les militaires non-résidents et les prisonniers de guerre ennemis s'élevant ensemble à 36 015 personnes lors du recensement de 1947.
[95] Ne font plus partie de la colonie. Rattachées à l'Australie depuis novembre 1951.
[96] Non compris les troupes britanniques s'élevant à 2 507 hommes au recensement de 1931.
[97] Population de "Gaza Strip" (c-à-d. partie de la Palestine non-rattachée à Israël ou à la Jordanie) sous l'administration égyptienne. Superficie d'environ 600 km².
[98] Iles Parry, Beechey, Bailey, Volcan et Marcus.
[99] 148 habitants.
[100] Iles du groupe Ryû-Kyû au sud du 29ème parallèle. Non compris les effectifs d'occupation.
[101] Y compris 7 îles de Jitto Son rattachées au Japon en décembre 1951.
[102] Non compris la Dobroudja méridionale.
[103] Non compris la tête de pont de Bratislava cédée par la Hongrie en 1947, (3 379 habitants en 1941).
[104] Non compris les îles Féroé mentionnées séparément ci-dessous. Population de droit sauf pour 1937.
[105] Nationaux finlandais en Finlande, y compris les équipages de la marine marchande en mer.
[106] Non compris la Sarre mentionnée séparément ci-dessous. A l'exclusion également des petits territoires limitrophes (708 km²) cédés par l'Italie en 1947.
[107] Non compris les prisonniers de guerre ennemis estimés à 663 000.
[108] Y compris une évaluation de 300 000 hommes et une de 6 000 pour l'armée et les équipages de la marine marchande hors du pays lors du recensement de 1946.
[109] Territoire du traité de Versailles.

1. Population, area and density (continued) — Population, superficie et densité (suite)

[See headnote on page 89. — Voir note explicative à la page 89.]

Continent and country Continent et pays	Latest census Dernier recensement Date	Population	Type of estimate [1] Sorte d'estimation [1]	Estimates of midyear population (thousands) Estimations mi-annuelles de la population (milliers) 1937	1949	1950	1951	Area (sq. km.) Superficie (km²)	Population per sq. km. par km² 1951
EUROPE (continued — suite)									
Germany [31] — Allemagne [31]	29 X 1946	64 061 918	.	[x] 67 010	...	...	[x] 69 000	353 352	195
Berlin	29 X 1946	(3 187 470)	...	(4 284)	(3 287)	(3 346)	(3 343)	(890)	.
West Berlin — Berlin-Ouest	13 IX 1950	(2 146 952)	A3	(...)	(2 101)	(2 138)	(2 163)	(481)	.
Democratic Republic [110] — République Démocratique [110]	29 X 1946	(17 180 407)	.	(...)	(...)	(...)	(...)	(107 173)	...
Federal Republic [111] — République Fédérale [111]	13 IX 1950	(47 695 672)	A2	(...)	[112](47 120)	[112](47 674)	[112](48 117)	(245 289)	196
Greece — Grèce	7 IV 1951	* 7 600 000	C2	[113] 6 973	7 856	7 960	7 600	132 562	57
Hungary — Hongrie	1 I 1949	9 204 799	B5	[114] 9 100	...	...	[x] 9 390	93 011	101
Iceland [31] — Islande [31]	1 XII 1950	* 144 263	R0	117	140	143	145	103 000	1
Ireland, Rep. of — Irlande, Rép d'	8 IV 1951	* 2 958 878	A2	2 948	2 981	2 969	2 959	70 282	42
Italy — Italie	4 XI 1951	* 46 737 704	A1	42 372	45 996	46 280	46 598	301 055	155
Liechtenstein	1 XII 1950	13 757	A1	[x] 11	13	14	14	157	.
Luxembourg [31]	31 XII 1947	290 992	B2	299	295	297	299	2 586	116
Monaco	4 I 1951	20 202	A..	...	22	...	21	1	.
Netherlands [31] — Pays-Bas [31]	31 V 1947	[115] 9 625 499	R0	[115] 8 598	9 956	10 114	10 264	[116] 32 388	317
Norway [31] — Norvège [31]	1 XII 1950	3 277 000	R0	2 919	3 233	3 264	3 294	324 222	10
Poland — Pologne	3 XII 1950	24 976 926	A2	[117] 34 359	24 448	24 977	...	311 730	...
Portugal	15 XII 1950	* 8 490 455	A5	7 416	8 395	8 490	8 606	91 721	94
Romania — Roumanie	25 I 1948	* 15 872 624	B7	15 512	...	...	[x] 16 200	237 502	68
San Marino — Saint-Marin	31 XII 1906	9 796	...	...	12	13	13	[x] 61	.
Spain — Espagne	31 XII 1950	27 976 755	A5	25 043	27 651	27 868	28 086	503 061	56
Sweden [31] — Suède [31]	31 XII 1950	* 7 044 039	R0	6 276	6 956	7 017	7 073	440 122	16
Switzerland [31] — Suisse [31]	1 XII 1950	4 714 992	A2	4 180	4 640	4 694	4 749	41 295	115
United Kingdom [118] — Royaume-Uni [118]	8 IV 1951	* 50 211 602	A1 [119]	47 289	[120] 50 363	[120] 50 616	[120] 50 558	244 002	207
England and Wales — Angleterre et Galles	8 IV 1951	(* 43 744 924)	A1 [119]	(41 031)	[120](43 785)	[120](44 020)	[120](44 008)	(151 103)	291
Northern Ireland — Irlande du Nord	8 IV 1951	(1 370 709)	A1 [119]	(1 281)	[120](1 371)	[120](1 377)	(1 373)	(14 138)	97
Scotland — Ecosse	8 IV 1951	(5 095 969)	A1 [119]	(4 977)	[120](5 207)	[120](5 219)	(5 114)	(78 761)	65
Vatican City — Cité du Vatican	30 IV 1948	890	B1	1	[x] 1	[x] 1	[x] 1	5	.
Yugoslavia — Yougoslavie	15 III 1948	[31] 15 772 098	B..	[121] 15 172	* 16 040	16 148	16 340	256 880	64
NON-SELF-GOVERNING TERRITORIES AND DEPENDENCIES TERRITOIRES NON-AUTONOMES ET DEPENDANCES									
Norway — Norvège:									
Svalbard and Jan Mayen Land [122] — Svalbard et Terre Jan Mayen [122]	3 XII 1946	1 547	.	0	0	0	0	62 477	0

[x] Unofficial estimate.
[1] See explanation of code at end of table.
[31] De jure population.
[110] The former USSR zone of occupation, excluding East Berlin (enumerated population 31 August 1950: * 1 189 523).
[111] The former British, French and U. S. zones of occupation, except the Saar.
[112] Including displaced persons in camps.
[113] Excluding the Dodecanese ceded by Italy in 1947.
[114] Including Bratislava Bridgehead, ceded to Czechoslovakia in 1947.
[115] Excluding Elten and Tüddern (population approximately 9 000; area 60 sq. km.) acquired from Germany in 1949.
[116] Excluding inland water.
[117] Territory of 1923-1937.
[118] Excluding Channel Islands and Isle of Man, shown separately below.
[119] 1949 and 1950: R0.
[120] Including armed forces overseas and merchant seamen at sea.
[121] Excluding areas ceded by Italy in 1947.
[122] Inhabited only during winter season. Population (estimated at 1 164 in 1950/51) included in de jure population of Norway.

[x] Estimation non-officielle.
[1] Voir note explicative à la fin du tableau.
[31] Population de droit.
[110] Ancienne zone d'occupation soviétique, non compris Berlin-Est (population dénombrée au 31 août 1950: * 1 189 523 habitants).
[111] Anciennes zones d'occupation britannique, française et américaine, à l'exclusion de la Sarre.
[112] Y compris les personnes déplacées dans les camps.
[113] Non compris le Dodécanèse cédé par l'Italie en 1947.
[114] Y compris la tête de pont de Bratislava cédée à la Tchécoslovaquie en 1947.
[115] Non compris Elten et Tüddern (9 000 habitants environ et 60 km²) obtenus de l'Allemagne en 1949.
[116] Non compris les eaux intérieures.
[117] Territoire de 1923-1937.
[118] Non compris les îles Anglo-Normandes ainsi que l'île de Man, mentionnées séparément ci-dessous.
[119] 1949 et 1950: R0.
[120] Y compris les forces armées outre-mer et les équipages de la marine marchande en mer.
[121] Non compris les territoires cédés par l'Italie en 1947.
[122] Habités seulement pendant la saison d'hiver. Population (estimée à 1 164 habitants en 1950/51) comprise dans la population de droit norvégienne.

1. Population, area and density (continued) — Population, superficie et densité (suite)

[See headnote on page 89. — Voir note explicative à la page 89.]

Continent and country Continent et pays	Latest census Dernier recensement		Type of estimate [1] Sorte d'estimation [1]	Estimates of midyear population (thousands) Estimations mi-annuelles de la population (milliers)				Area (sq. km.) Superficie (km²)	Population per sq. km. par km²
	Date	Population		1937	1949	1950	1951		1951
EUROPE (continued — suite)									
NON-SELF-GOVERNING TERRITORIES AND DEPENDENCIES (continued) TERRITOIRES NON-AUTONOMES ET DEPENDANCES (suite)									
United Kingdom — Royaume-Uni:									
Channel Islands[123] — Iles Anglo-Normandes[123]	8 IV 1951	102 776	A..	...	100	103	103	195	.
Gibraltar [53]	3 VII 1951	23 232	C..	19	24	25	23	6	.
Isle of Man — Ile de Man	8 IV 1951	* 55 213	A..	...	54	54	55	572	.
Malta and Gozo [124] — Malte et Gozo [124]	14 VI 1948	[125] 305 991	B3	263	311	313	313	316	.
INTERNATIONAL ADMINISTRATION — ADMINISTRATION INTERNATIONALE									
Trieste [126]	4 XI 1951	* 296 096	A3	...	301	300	292	223	.
OCEANIA — OCEANIE									
Australia[127] — Australie [127]	30 VI 1947	[128] 7 579 358	B1	6 836	7 912	8 186	8 431	7 703 867	1
New Zealand [129] — Nouvelle-Zélande [129]	17 IV 1951	1 939 472	A1	1 587	1 881	1 920	1 947	267 985	7
NON-SELF-GOVERNING TERRITORIES AND DEPENDENCIES TERRITOIRES NON-AUTONOMES ET DEPENDANCES									
Australia — Australie:									
Norfolk Island — Ile Norfolk	30 VI 1947	938	B3	1	1	1	1	35	.
Papua	.	[130] .	D8[131]	300	304	369	369	234 490	2
France:									
French Oceania — Océanie Française	10 VI 1946	52 861	B..	x 45	59	...	63	3 998	16
New Caledonia [132] — Nouvelle-Calédonie [132]	.	[133] .	...	...	...	63	65	18 653	3
New Zealand — Nouvelle-Zélande:									
Cook Islands — Iles Cook	25 IX 1951	15 079	A3	13	15	15	15	259	.
Niue	25 IX 1945	4 253	B3	4	4	4	x 5	259	.
Tokelau — Tokelaou	25 IX 1951	1 580	B..	1	1	1	2	10	.

x Unofficial estimate.
[1] See explanation of code at end of table.
[53] Civilian population.
[123] Jersey, Guernsey and dependencies of Guernsey (Alderney, Brechou, Great Sark, Little Sark, Herm, Jethou and Lihou).
[124] Including Comino Island. Civilian population.
[125] Excluding garrison and non-Maltese crews of merchant ships together numbering 1 005 persons.
[126] British-U.S. Zone of Free Territory of Trieste. (Population of Yugoslav Zone estimated at 73 500 in 1940; area: 516 sq. km.).
[127] Excluding full-blooded aborigines, estimated at 47 000 in 1944.
[128] Excluding armed forces outside country numbering approximately 14 000.
[129] Including Campbell and Kermadec Islands (population, 19 at 1951 census; area: 148 sq. km.) but excluding the other minor islands which are uninhabited.
[130] Census of non-indigenous population only, 30 June 1947: 3 239.
[131] 1949: E8.
[132] Including dependencies: Wallis, Futuna, Huon and Chesterfield Islands.
[133] Census of European and assimilated population, 20 June 1946: 18 737.

x Estimation non-officielle.
[1] Voir note explicative à la fin du tableau.
[53] Population civile.
[123] Iles Jersey, Guernesey et dépendances de Guernesey (Aurigny, Brechou, Grand-Sercq, Petit-Sercq, Herm, Jethou et Lihou).
[124] Y compris l'île Comino. Population civile.
[125] Non compris la garnison et les équipages non-maltais des navires marchands à l'ancre, soit au total 1 005 hommes.
[126] Zone anglo-américaine du territoire libre de Trieste, (population de la zone yougoslave estimée à 73 500 habitants en 1940 sur un territoire de 516 km²).
[127] Non compris les purs aborigènes estimés à 47 000 en 1944.
[128] Non compris les militaires hors du pays s'élevant à 14 000 environ.
[129] Y compris les îles Campbell et Kermadec (19 habitants au recensement de 1951; 148 km²) mais à l'exclusion des îles secondaires inhabitées.
[130] Résultat du recensement au 30 juin 1947 de la population non-indigène: 3 239 personnes.
[131] 1949: E8.
[132] Y compris les dépendances: îles Wallis, Futuna, Huon et Chesterfield.
[133] Résultat du recensement au 20 juin 1946 des européens et assimilés: 18 737 personnes.

1. Population, area and density (continued) — Population, superficie et densité (suite)

[See headnote on page 89. — Voir note explicative à la page 89.]

Continent and country Continent et pays	Latest census Dernier recensement		Type of estimate [1] Sorte d'estimation [1]	Estimates of midyear population (thousands) Estimations mi-annuelles de la population (milliers)				Area (sq. km.) Superficie (km²)	Population per sq. km. par km²
	Date	Population		1937	1949	1950	1951		1951
OCEANIA (continued) — OCEANIE (suite)									
NON-SELF-GOVERNING TERRITORIES AND DEPENDENCIES (continued) TERRITOIRES NON-AUTONOMES ET DEPENDANCES (suite)									
United Kingdom — Royaume-Uni:									
British Solomon Islands — Iles Salomon Britanniques	1 IV 1931	94 066	C..	94	...	100	x101	29 784	3
Fiji Islands — Iles Fidji	2 X 1946	259 638	B1	203	281	289	298	18 233	16
Gilbert and Ellice Islands [134] — Iles Gilbert et Ellice [134]	9 VI 1947	36 000	B..	34	36	38	39	956	.
Pitcairn [135]	.	.	.	0	0	0	0	5	.
Tonga	1 V 1939	34 130	C..	33	45	46	49	697	.
United States — Etats-Unis:									
American Samoa [56] — Samoa Américain [56]	1 IV 1950	18 937	A5	12	18	19	19	197	.
Guam [56]	1 IV 1950	59 498	A5	...	...	59	x 60	534	.
Hawaii [56] — Hawaï — [56]	1 IV 1950	499 794	A5 [136]	401	510	497	x 500	16 635	30
TRUST TERRITORIES — TERRITOIRES SOUS TUTELLE									
Nauru [Aust., N.Z. and Br. Adm. — Adm. Aust., N.-Z. et Br.]	30 VI 1949	3 269	B3	3	3	3	3	21	.
New Guinea [Aust. Adm.] — Nouvelle-Guinée [Adm. Aust.]	.	[137] .	D.. [131]	1 006	1 008	1 071	1 103	[138] 241 000	5
Pacific Islands [U.S. Adm.] [139] — Iles du Pacifique [Adm. E.-U.] [139]	1 X 1940	131 157	D0	113	[140] 53	[140] 55	[140] 56	1 713	33
Western Samoa [N.Z. Adm.] — Samoa Occidental [Adm. N.-Z.]	25 IX 1951	83 096	A3	56	76	79	83	2 927	28
CONDOMINIUM									
[Anglo-French — Anglo-Français]									
New Hebrides — Nouvelles-Hébrides	.	.	E8 [141]	43	47	49	x 49	14 762	3

x Unofficial estimate.
[1] See explanation of code at end of table.
[56] De jure population but including U. S. armed forces stationed in the area.
[131] 1949: E8.
[134] Including Phoenix Island group.
[135] Estimated population 130 in 1950.
[136] 1949 and 1950: A1.
[137] Census of non-indigenous population, 30 June 1947: 6 200.
[138] Land area only.
[139] The Carolines, Marianas and Marshall Islands, which came under U. S. Trusteeship on 19 July 1947.
[140] Excluding U. S. military and administrative personnel.
[141] Indigenous population estimated at 45 000 and held constant.

x Estimation non-officielle.
[1] Voir note explicative à la fin du tableau.
[56] Population de droit y compris les forces armées américaines stationnées dans la région.
[131] 1949: E8.
[134] Y compris les îles Phoenix.
[135] Population estimée à 130 habitants en 1950.
[136] 1949 et 1950: A1.
[137] Résultat du recensement au 30 juin 1947 de la population non-indigène: 6 200 personnes.
[138] Superficie terrestre seulement.
[139] Iles Carolines, Mariannes et Marshall sous tutelle américaine depuis 19 juillet 1947.
[140] Non compris les militaires et fonctionnaires américains.
[141] On a maintenu l'estimation de la population indigène à 45 000 habitants.

1. Population, area and density (continued) — Population, superficie et densité (suite)

[See headnote on page 89. — Voir note explicative à la page 89.]

Continent and country · Continent et pays	Latest census Dernier recensement		Type of estimate [1] Sorte d'estimation [1]	Estimates of midyear population (thousands) Estimations mi-annuelles de la population (milliers)				Area (sq. km.) Superficie (km²)	Population per sq. km. par km²
	Date	Population		1937	1949	1950	1951		1951
USSR — URSS									
Union of Soviet Socialist Republics [142] — Union des Républiques Socialistes Soviétiques [142]	17 I 1939	170 467 186	.	...	...	...	[143] 193 000	22 270 600	.
Byelorussian SSR — RSS de Biélorussie	17 I 1939	(5 567 976)	.	(...)	(...)	(...)	(...)	(207 600)	...
Ukrainian SSR — RSS d'Ukraine	17 I 1939	(30 960 221)	.	(...)	(...)	(...)	(...)	(576 600)	...

[1] See explanation of code at end of table.

[142] Census figures refer to 1939 territory and exclude the population of the areas annexed during and after World War II (Estonia, Latvia, Lithuania; parts of former Czechoslovakia, Finland, Germany, Poland and Romania, Tannu Tuva, Southern Sakhalin and the Kurile Islands). Area figures refer to present territory.

[143] Estimate issued in 1946.

[1] Voir note explicative à la fin du tableau.

[142] Les chiffres du recensement se rapportent au territoire de 1939 et ne comprennent pas la population des territoires annexés pendant et après la deuxième guerre mondiale (Esthonie, Lettonie, Lithuanie; parties des anciens états tchécoslovaque, finlandais, allemand, polonais et roumain; Tannu Tuva, Sakhaline méridionale et Kouriles). Les données relatives à la superficie concernent le territoire actuel.

[143] Estimation publiée en 1946.

TYPE OF ESTIMATE—The code symbols indicate the method by which estimates of population for the years 1949-1951 were prepared, so far as could be ascertained. Letters indicate the nature of the base data used in preparing the estimates; numerals indicate the methods of adjustment to other dates.

Base data are classified as follows:

R—continuous population registers.
A—census enumerations, the last having been made since 1 January 1950.
B—census enumerations, the last having been made between 1 January 1945 and 1 January 1950.
C—census enumerations, the last having been made prior to 1 January 1945.
D—non-censal counts or partial censuses.
E—conjectural estimates derived by other means than counting.

Methods of time adjustment are classified as follows:

0—none, base data being secured annually and requiring no time adjustment.
1—substantially accurate statistics of births and deaths, and (where relevant) comprehensive migration statistics.
2—substantially accurate statistics of births and deaths; doubtful or deficient data on migratory movements, or no account taken of such movements.
3—birth and death statistics of undetermined reliability (adequacy of migration data is disregarded).
4—birth and death data which are stated to be deficient (adequacy of migration data is disregarded).
5—mathematical extrapolation (or interpolation), at least three censuses having been taken since 1900.
6—mathematical extrapolation (or interpolation), less than three censuses having been taken since 1900.
7—assumed rates of increase not derived by mathematical extrapolation.
8—none, base figure being held constant.
· · —method of adjustment not ascertained.

See page 20 for further explanations.

SORTES D'ESTIMATIONS—Les symboles indiquent la méthode d'après laquelle ont été établies les estimations officielles de population pour les années 1949 à 1951, dans la mesure où l'on a pu s'assurer de la méthode utilisée. Les lettres précisent la nature des données de base ayant servi à dresser les estimations, les chiffres correspondent aux procédés d'adaptation chronologique.

Les données de base sont classées de la façon suivante:

R—registre permanent de l'état civil.
A—recensements, le dernier ayant été effectué après le 1er janvier 1950.
B—recensements, le dernier ayant été effectué entre le 1er janvier 1945 et le 1er janvier 1950.
C—recensements, le dernier ayant été effectué avant le 1er janvier 1945.
D—dénombrements différents d'un recensement ou recensements partiels.
E—evaluations conjecturales obtenues par d'autres moyens que des dénombrements.

Les procédés d'adaptation chronologique sont classés de la façon suivante:

0—aucun, données de base fournies annuellement, adaptation inutile.
1—statistiques relativement exactes des naissances et décès, et (où il convient) données assez complètes sur les migrations.
2—statistiques relativement exactes des naissances et décès; données peu sûres ou incomplètes sur les mouvements migratoires, ou aucun relevé de ces déplacements de population.
3—statistiques des naissances et décès de qualité inconnue (il n'est pas tenu compte de l'exactitude des données relatives aux migrations).
4—statistiques des naissances et décès signalées comme incomplètes (il n'est pas tenu compte de l'exactitude des données relatives aux migrations).
5—extrapolation ou intrapolation mathématique, trois recensements au moins ayant été effectués depuis 1900.
6—extrapolation ou intrapolation mathématique, moins de trois recensements ayant été effectués depuis 1900.
7—taux d'accroissement présumés, non dérivés d'une extrapolation mathématique.
8—pas d'adaptation, donnée de base utilisée en permanence.
· · —procédé d'adaptation inconnu.

Voir explications supplémentaires à la page 53.

1A. Population, area and density of continental divisions, by regions : 1920–1951

Population, superficie et densité des continents suivant les régions : 1920–1951

[Figures shown in parentheses are the mid-values of the ranges. For discussion, see page 21.

Les chiffres entre parenthèses représentent la médiane des intervalles. Voir explications page 55.]

Continent and region Continent et région	Estimated midyear population — Population estimée au milieu de l'année (millions)					Area [1] (sq. km.) Superficie [1] (km²) (thousands — milliers)	Population per sq. km. par km² 1951
	1920	1930	1940	1950	1951		
WORLD TOTAL [2] — ENSEMBLE DU MONDE [2]	**1 753–1 872** ***(1 813)***	**1 937–2 036** ***(1 987)***	**2 157–2 270** ***(2 213)***	**2 350–2 471** ***(2 411)***	**2 376–2 499** ***(2 438)***	**135 112**	**18**
AFRICA — AFRIQUE	**130–151** ***(140)***	**145–164** ***(155)***	**163–181** ***(172)***	**189–205** ***(197)***	**191–208** ***(200)***	**30 292**	**6–7**
Northern Africa — Afrique septentrionale	40–53 *(46)*	45–56 *(51)*	52–62 *(57)*	61–70 *(65)*	61–71 *(66)*	10 214	6–7
Tropical and Southern Africa — Afrique tropicale et méridionale	88–100 *(94)*	98–110 *(104)*	110–121 *(115)*	126–137 *(131)*	128–139 *(134)*	20 078	6–7
AMERICA — AMERIQUE	**204–212** ***(208)***	**240–247** ***(244)***	**274–280** ***(277)***	**326–333** ***(330)***	**332–340** ***(336)***	**42 043**	**8**
Northern America — Amérique septentrionale	115.0–118.0 *(116.5)*	133.5–136.0 *(135.0)*	145.0–147.5 *(146.5)*	167.0–169.0 *(168.0)*	169.5–172.0 *(171.0)*	21 482	8
Middle America — Amérique centrale	29–31 *(30)*	33–35 *(34)*	40–42 *(41)*	50–52 *(51)*	51–53 *(52)*	2 762	18–19
South America — Amérique du Sud	59–64 *(61)*	72–77 *(75)*	88–92 *(90)*	108–113 *(111)*	110–116 *(113)*	17 798	6–7
ASIA (ex. USSR) [3] — ASIE (sans URSS) [3]	**922–1 019** ***(970)***	**1 007–1 087** ***(1 047)***	**1 128–1 224** ***(1 176)***	**1 232–1 333** ***(1 283)***	**1 243–1 346** ***(1 295)***	**27 030**	**46–50**
South West Asia — Asie du Sud-Ouest	38–50 *(44)*	43–52 *(48)*	50–58 *(54)*	58–67 *(62)*	59–68 *(64)*	5 480	11–12
South Central Asia — Asie du Sud (partie centrale)	320–333 *(326)*	355–369 *(362)*	403–417 *(410)*	457–469 *(463)*	462–474 *(468)*	5 142	90–92
South East Asia — Asie du Sud-Est	106–113 *(110)*	125–132 *(128)*	151–160 *(155)*	167–178 *(173)*	170–182 *(176)*	4 458	38–41
East Asia — Asie de l'Est	449–531 *(490)*	476–542 *(509)*	517–597 *(557)*	542–627 *(585)*	544–630 *(587)*	11 951	46–53
EUROPE (ex. USSR — sans URSS) [3]	**325.5–330.5** ***(328.0)***	**353.0–357.0** ***(355.0)***	**378.5–382.5** ***(380.5)***	**391.5–395.0** ***(393.0)***	**394.0–398.0** ***(396.0)***	**4 920**	**80–81**
Northern and Western Europe — Europe du Nord et de l'Ouest	114.5–115.5 *(115.0)*	121.5–122.5 *(122.0)*	127.0–128.5 *(128.0)*	133.0–134.0 *(133.5)*	133.5–134.5 *(134.0)*	2 243	60
Central Europe — Europe centrale	111.0–114.0 *(112.5)*	118.5–121.0 *(120.0)*	126.5–128.5 *(127.5)*	127.5–129.0 *(128.0)*	128.0–130.0 *(129.0)*	1 014	126–128
Southern Europe — Europe méridionale	99.5–102.0 *(100.5)*	122.5–114.0 *(113.0)*	124.5–126.0 *(125.0)*	131.0–133.0 *(132.0)*	132.0–134.0 *(133.0)*	1 664	79–81
OCEANIA — OCEANIE	**8.6–9.1** ***(8.8)***	**10.2–10.7** ***(10.4)***	**11.1–11.5** ***(11.3)***	**12.8–13.2** ***(13.0)***	**13.1–13.5** ***(13.3)***	**8 557**	**2**

[1] Land area including inland waters but excluding certain uninhabited polar regions and some uninhabited islands.
[2] Including allowance for the population and area of the USSR.
[3] European Turkey is included with Asia.

[1] Superficie terrestre comprenant les eaux intérieures mais pas certaines régions polaires inhabitées et quelques îles désertes.
[2] Y compris une estimation de la population et de la superficie de l'URSS.
[3] L'Asie comprend la Turquie d'Europe.

2. Enumerated population and intercensal rates of increase : 1850 – 1952
Population dénombrée et taux d'accroissement entre recensements consécutifs : 1850 –1952

[Rate is annual percentage increase from date of previous census calculated by the compound interest formula. Minus sign (–) denotes decrease. For discussion, see page 22.

Le taux constitue le pourcentage d'accroissement annuel depuis le dernier recensement, obtenu en appliquant la formule des intérêts composés. Le signe moins (–) indique une diminution. Voir explications page 55.]

Country and date of census Pays et date du recensement	Area in sq. km. Superficie en km [2]	Population	Rate of increase [1] Taux d'accroissement [1]
AFRICA — AFRIQUE			
Egypt [2] — Egypte [2]			
1882	...	6 804 021	.
1897	...	9 714 525	2.40
29 IV 1907	1 000 000	11 189 978	1.42
7 III 1917	1 000 000	12 718 255	1.31
18 II 1927	1 000 000	14 177 864	1.09
26 III 1937	1 000 000	15 920 694	1.16
26 III 1947	1 000 000	[3] 18 966 767	1.81
Libya — Libye			
21 IV 1931	1 759 540	704 123	.
21 IV 1936	1 759 540	848 610	3.80
Union of South Africa — Union Sud-Africaine			
17 IV 1904	1 224 206	5 175 824	.
7 V 1911	1 224 206	5 973 394	2.05
3 V 1921	1 224 206	6 928 580	1.50
5 V 1936	1 224 206	9 589 898	2.19
7 V 1946	1 224 206	[4] 11 418 349	1.76
8 V 1951	1 224 206	* 12 646 375	2.06
Europeans — Européens			
17 IV 1904	1 224 206	1 116 806	.
7 V 1911	1 224 206	1 276 242	1.91
5 V 1918	1 224 206	1 421 781	1.56
3 V 1921	1 224 206	1 519 488	2.24
4 V 1926	1 224 206	1 677 322	2.00
5 V 1931	1 224 206	1 828 175	1.74
5 V 1936	1 224 206	2 003 857	1.85
6 V 1941	1 224 206	2 292 181	1.81
7 V 1946	1 224 206	[4] 2 372 690	1.60
2 V 1951	1 224 206	* 2 643 187	2.18
OTHER AREAS *AUTRES REGIONS*			
Algeria [5] [Fr.] — Algérie [5] [Fr.]			
1886	...	3 817 306	.
1891	...	4 124 732	1.56
1896	...	4 429 421	1.44
1901	...	4 739 331	1.36
4 III 1906	2 191 464	5 231 850	2.00
5 III 1911	2 191 464	5 563 828	1.24
AFRICA (continued) — AFRIQUE (suite)			
OTHER AREAS (continued) *AUTRES REGIONS (suite)*			
Algeria [5] [Fr.] (continued) — Algérie [5] [Fr.] (suite)			
6 III 1921	2 191 464	5 804 275	0.42
7 III 1926	2 191 464	6 066 380	0.89
8 III 1931	2 191 464	6 553 451	1.56
8 III 1936	2 191 464	7 234 684	2.00
31 X 1948	2 191 464	8 681 785	1.45
8 III 1936	2 191 464	7 208 600	.
31 X 1948	2 191 464	8 524 100	1.33
Angola [Port.]			
31 XII 1940	1 246 700	3 738 010	.
30 XII 1950	1 246 700	* 4 111 796	0.96
Basutoland [U.K. — R.-U.]			
7 IV 1904	30 343	348 848	.
23 IV 1911	30 343	404 507	2.11
3 V 1921	30 343	498 781	2.12
5 V 1936	30 343	562 311	0.80
7 V 1946	30 343	563 854	0.03
Bechuanaland [U.K. — R.-U.]			
7 V 1911	712 200	125 350	.
3 V 1921	712 200	152 983	2.01
5 V 1936	712 200	265 756	3.75
7 V 1946	712 200	[6] 294 231	1.02
Cape Verde Islands [Port.] — Iles du Cap-Vert [Port.]			
31 XII 1920	4 033	159 675	.
31 XII 1930	4 033	146 299	–0.87
12 XII 1940	4 033	181 286	2.17
15 XII 1950	4 033	* 147 328	–2.05
Gambia [U.K.] — Gambie [R.-U.]			
1 IV 1901	10 368	90 404	.
3 VI 1911	10 368	146 101	4.92
24 IV 1921	10 368	210 530	3.70
24 V 1931	10 368	199 520	–0.53
4 XI 1951 [7]	66	* 27 297	.
Gold Coast [U.K.] — Côte de l'Or [R.-U.]			
I-II 1948	204 089	3 735 682	.
Kenya [U.K.] — Kénya [R.-U.]			
II-VIII 1948	582 624	[8] 5 186 966	.

[1] Rates are not shown where comparability between censuses is known to be significantly affected by boundary changes or differences in population coverage.
[2] Excluding nomads numbering 97 381 in 1907; 32 663 in 1917; 40 000 in 1927; 12 000 in 1937; 55 073 in 1947.
[3] Excluding enemy prisoners of war.
[4] Including armed forces outside country and excluding enemy prisoners of war.
[5] First series: De jure population, including population "comptée à part", i.e. military personnel and persons in institutions.
[6] Including 268 persons in Mafeking, the capital, which is located in the Union of S. Africa and about 10 000 civilian nationals outside country.
[7] Colony only. The 1951 annual "enumeration" of the Protectorate gave 252 389 (excluding temporary labourers from other areas estimated at 15 042).
[8] Excluding Northern Frontier Provinces and parts of Rift Valley, (estimated population: 219 000). Civilian population, excluding 4 137 persons in transit and 188 Polish refugees.

[1] Aucun taux n'est indiqué lorsque la comparabilité entre les recensements est faussée par des changements de territoire ou par des différences dans le volume de la population dénombrée.
[2] Non compris les nomades s'élevant à 97 381 en 1907; 32 663 en 1917; 40 000 en 1927; 12 000 en 1937; 55 073 en 1947.
[3] Non compris les prisonniers de guerre ennemis.
[4] Y compris les forces armées hors du pays et non compris les prisonniers de guerre ennemis.
[5] Première série: population de droit, y compris la population comptée à part, c-à-d., les militaires et les personnes en prison, dans les hôpitaux, dans les collectivités religieuses, etc.
[6] Y compris 268 personnes se trouvant à Mafeking, la capitale, située en Union Sud-Africaine et environ 10 000 civils nationaux hors du pays.
[7] Colonie seulement. Le "dénombrement" du protectorat en 1951 a donné le total de 252 839 habitants (non compris les ouvriers temporaires venant d'autres régions estimée à 15 042).
[8] Non compris les provinces frontalières du Nord, ni une partie de vallée du Rift (population estimée à 219 000 habitants). Population civile, non compris 4 137 personnes de passage et 188 réfugiés polonais.

2. Enumerated population (continued) — Population dénombrée (suite)

[See headnote on page 103. — Voir note explicative à la page 103.]

Country and date of census Pays et date du recensement	Area in sq. km. Superficie en km [2]	Population	Rate of increase [1] Taux d'accroissement [1]
AFRICA (continued) AFRIQUE (suite)			
OTHER AREAS (continued) *AUTRES REGIONS (suite)*			
Mauritius and dep. [9] [U.K.] — Ile Maurice et dép. [9] [R.-U.]			
20 XI 1851	1 865	180 823	.
8 IV 1861	1 865	310 050	5.89
11 IV 1871	1 865	316 042	0.19
4 IV 1881	1 865	359 874	1.31
6 IV 1891	1 865	370 588	0.29
1 IV 1901	1 865	371 023	0.01
1 IV 1901	2 094	381 883	.
31 III 1911	2 094	377 083	−0.13
21 V 1921	2 094	385 085	0.21
26 IV 1931	2 094	[10] 402 897	0.46
11 VI 1944	2 094	432 648	0.54
Moroccan Protectorate [Sp.] — Protectorat du Maroc Espagnol: Northern Zone — Zone du Nord			
VI 1930	19 656	700 561	.
VI 1935	19 656	795 336	2.57
VI 1940	19 656	991 954	4.52
VI 1945	19 656	1 082 009	1.75
Morocco [Fr.] — Maroc [Fr.]			
1952	390 800	...	.
Mozambique [Port.]			
1930 [11]	771 125	3 995 831	.
VI-X 1940	771 125	5 085 630	.
30 XI 1950	771 125	*5 732 767	1.18
Nigeria [U.K.] — Nigéria [R.-U.]			
1952	876 922	...	.
Northern Rhodesia [U.K.] — Rhodésia du Nord [R.-U.]			
30 VI 1950	751 900	[12] 1 816 000	.
Portuguese Guinea — Guinée Portugaise			
31 XII 1940	36 125	[13] 351 089	.
15 VI — 15 VII 1950	36 125	510 777	.
Possessions in North Africa [Sp.] — Possessions de l'Afrique du Nord [Esp.]			
31 XII 1940	213	136 779	.

Country and date of census Pays et date du recensement	Area in sq. km. Superficie en km [2]	Population	Rate of increase [1] Taux d'accroissement [1]
AFRICA (continued) AFRIQUE (suite)			
OTHER AREAS (continued) *AUTRES REGIONS (suite)*			
Ceuta 1877	19	9 703	.
1887	19	10 744	1.02
1897	19	12 862	1.82
1900	19	13 269	1.04
1910	19	23 907	6.06
31 XII 1920	19	35 219	3.95
31 XII 1930	19	50 614	3.69
31 XII 1940	19	59 115	1.57
31 XII 1950	19	59 936	0.14
Melilla 1900	12	8 956	.
1910	12	39 852	16.10
31 XII 1920	12	50 170	2.33
31 XII 1930	12	62 614	2.24
31 XII 1940	12	77 192	2.12
31 XII 1950	12	81 182	0.51
Réunion [Fr.]			
1902	2 511	173 315	.
1912	2 511	173 822	0.03
1 VII 1921	2 511	173 000	−0.06
1 VII 1926	2 511	186 637	1.52
1 VII 1931	2 511	198 138	1.20
1 VII 1936	2 511	209 087	1.08
31 X 1946	2 511	241 708	1.41
St. Helena [14] [U.K.] — Ile Sainte-Hélène [14] [R.-U.]			
9 IV 1911	122	3 477	.
26 IV 1931	122	3 995	0.70
26 IV 1931	210	4 183	.
27 X 1946	210	5 040	1.21
São Tomé and Principe [Port.] — Saint-Thomas et Ile du Prince [Port.]			
31 XII 1921	964	55 940	.
12 XII 1940	964	60 490	0.41
15 XII 1950	964	*60 159	−0.05
Seychelles [U.K.] — Iles Seychelles [R.-U.]			
5 IV 1891	405	16 440	.
31 V 1901	405	19 237	1.56
3 IV 1911	405	22 691	1.67
24 IV 1921	405	24 523	0.78
26 IV 1931	405	27 444	1.13
21 XII 1947	405	34 632	1.41

[1] Rates are not shown where comparability between censuses is known to be significantly affected by boundary changes or differences in population coverage.
[9] First series: excluding dependencies.
[10] Reliability of results affected by hurricane which occurred 3 weeks before date of census.
[11] Enumeration of indigenous population in 1928, others in 1930.
[12] African population only sample census. Census of non-African population, 8 May 1951: 40 840.
[13] Population held to be considerably understated.
[14] First series: excluding dependencies. Second series: including dependency of Ascension.

[1] Aucun taux n'est indiqué lorsque la comparabilité entre les recensements est faussée par des changements de territoire ou par des différences dans le volume de la population dénombrée.
[9] Première série: non compris les dépendances.
[10] Qualité des résultats affectée par l'ouragan survenu 3 semaines avant la date du recensement.
[11] Dénombrement de la population indigène en 1928 et de la population non-indigène en 1930.
[12] Population africaine seulement; recensement par sondage. Recensement de la population non-africaine, 8 mai 1951: 40 840 personnes.
[13] Chiffre de la population tenu pour fortement sous-estimé.
[14] Première série: non compris les dépendances. Deuxième série: y compris la dépendance d'Ascension.

2. Enumerated population (continued) — Population dénombrée (suite)

[See headnote on page 103. — Voir note explicative à la page 103.]

Country and date of census Pays et date du recensement	Area in sq. km. Superficie en km 2	Population	Rate of increase [1] Taux d'accroissement [1]
AFRICA (continued) AFRIQUE (suite)			
OTHER AREAS (continued) *AUTRES REGIONS (suite)*			
Somaliland [Ital. Adm.] — Somalia [Adm. Ital.]			
21 IV 1931	513 533	1 021 572	.
Southern Rhodesia [15] [U.K.] — Rhodésia du Sud [15] [R.-U.]			
31 VIII 1948	389 347	1 587 100	.
South-West Africa [16] — Sud-Ouest Africain [16]			
7 V 1946	822 876	[17] * 176 108	.
8 V 1951	822 876	* 414 601	.
Spanish Guinea — Guinée Espagnole			
31 XII 1920	28 051	111 810	.
1932	28 051	167 002	3.40
15 XII 1942	28 051	170 582	0.21
Swaziland [U.K. — R.-U.]			
17 IV 1904	17 364	85 419	.
7 V 1911	17 364	99 959	2.25
3 V 1921	17 364	112 951	1.23
5 V 1936	17 364	156 715	2.21
7 V 1946	17 364	185 215	1.68
Tanganyika [Br. Adm. — Adm. Br.]			
II-VIII 1948	939 326	[18] 7 477 677	.
Togoland [Br. Adm.] — Togo [Adm. Br.]			
I-II 1948	33 775	282 768	.
Tunisia [Fr.] — Tunisie [Fr.]			
6 III 1921	155 830	2 093 939	.
20 IV 1926	155 830	2 159 708	0.62
22 III 1931	155 830	2 410 692	2.22
12 III 1936	155 830	2 608 313	1.59
1 XI 1946	155 830	3 230 952	2.16
Uganda [U.K.] — Ouganda [R.-U.]			
II-VIII 1948	243 401	[19] 4 958 520	.
Zanzibar and Pemba [U.K.] — Zanzibar et Pemba [R.-U.]			
25 II 1948	2 642	[20] 264 162	.

[1] Rates are not shown where comparability between censuses is known to be significantly affected by boundary changes or differences in population coverage.
[15] African population indigenous to Southern Rhodesia; sample census.
[16] Former mandated territory (Un. of S. Afr.).
[17] Census of Police Zone only.
[18] Excluding armed forces and 5 397 Polish refugees.
[19] Excluding 4 020 Polish refugees and 209 persons in transit.
[20] Excluding Polish refugees and persons in transit.
[21] First series: excluding Newfoundland. De jure population.
[22] Census of Quebec, Ontario, Prince Edward Is., Nova Scotia, New Brunswick; Manitoba, British Columbia and Northwest Territories partially covered.
[23] First series: excluding Labrador.
[24] De jure population.

Country and date of census Pays et date du recensement	Area in sq. km. Superficie en km 2	Population	Rate of increase [1] Taux d'accroissement [1]
AMERICA, NORTH — AMERIQUE DU NORD			
Canada [21]			
1851	...	[22] 2 436 297	.
1 I 1861	...	[22] 3 229 633	2.86
2 IV 1871	9 557 793	3 689 257	1.31
4 IV 1881	9 557 793	4 324 810	1.60
5 IV 1891	9 557 793	4 833 239	1.12
1 IV 1901	9 557 793	5 371 315	1.06
1 VI 1911	9 557 793	7 206 643	2.93
1 VI 1921	9 557 793	8 787 949	2.00
1 VI 1931	9 557 793	10 376 786	1.68
2 VI 1941	9 557 793	11 506 655	1.04
1 VI 1951	9 557 793	13 984 329	1.97
2 VI 1951	9 960 170	14 009 429	.
Newfoundland [23] — Terre-Neuve [23]			
1901	110 678	217 037	.
1911	110 678	238 700	0.96
1921	110 678	259 259	0.83
1 VIII 1935	110 678	284 872	0.68
1 X 1945	110 678	316 294	1.03
1857	400 735	124 288	.
1869	400 735	146 536	1.38
1874	400 735	161 374	1.95
1884	400 735	197 335	2.03
1891	400 735	202 040	0.34
1901	400 735	220 984	0.90
1911	400 735	242 619	0.94
1921	400 735	263 033	0.81
1 VIII 1935	400 735	289 588	0.69
1 X 1945	400 735	321 819	1.04
1 VI 1951	400 735	361 416	2.07
Costa Rica [24]			
27 XI 1864	...	120 499	.
18 II 1892	...	243 205	2.61
11 V 1927	51 011	471 524	1.90
22 V 1950	51 011	800 875	2.32
Cuba			
1861	114 524	1 396 530	.
1877	114 524	1 521 684	0.49
1887	114 524	1 631 687	0.78
17 VIII 1899	114 524	1 572 797	−0.31
30 IX 1907	114 524	2 048 980	3.33
15 IX 1919	114 524	[24] 2 889 004	2.91
21 IX 1931	114 524	[24] 3 962 344	2.66
25 VII 1943	114 524	[24] 4 778 583	1.62
Dominican Republic — République Dominicaine			
24 XII 1920	49 543	894 665	.
13 V 1935	49 543	1 479 417	3.56
6 VIII 1950	49 543	* 2 121 083	2.39

[1] Aucun taux n'est indiqué lorsque la comparabilité entre les recensements est faussée par des changements de territoire ou par des différences dans le volume de la population dénombrée.
[15] Population africaine indigène de la Rhodésia du Sud. Recensement par sondage.
[16] Territoire auparavant sous mandat (Un. Sud.-Afr.).
[17] Recensement effectué dans la zone de surveillance seulement.
[18] Non compris les effectifs sous les drapeaux et 5 397 réfugiés polonais.
[19] Non compris 4 020 réfugiés polonais, et 209 personnes de passage.
[20] Non compris les réfugiés polonais et personnes de passage.
[21] Première série: non compris Terre-Neuve. Population de droit.
[22] Recensement de Québec, de l'Ontario, de l'Ile du Prince Edouard, de la Nouvelle-Ecosse et du Nouveau-Brunswick; le Manitoba, la Columbie britannique, et les territoires du Nord-Ouest ne sont representés qu'en partie.
[23] Première série: non compris le Labrador.
[24] Population de droit.

2. Enumerated population (continued) — Population dénombrée (suite)

[See headnote on page 103. — Voir note explicative à la page 103.]

Country and date of census Pays et date du recensement	Area in sq. km. Superficie en km [2]	Population	Rate of increase [1] Taux d'accroissement [1]
AMERICA, NORTH (continued) AMERIQUE DU NORD (suite)			
El Salvador — Salvador			
1 III 1901	34 126	1 006 848	.
1 V 1930	34 126	1 434 361	1.22
13 VI 1950	34 126	1 855 917	1.30
Guatemala			
1880	...	1 224 602	.
26 II 1893	...	1 364 678	0.84
2 VIII 1921	108 889	2 004 900	1.36
7 IV 1940	108 889	[25] 3 283 209	.
18 IV 1950	108 889	2 787 030	.
Haiti [24] — Haïti [24]			
7 VIII 1950	27 750	*3 111 973	.
Honduras			
1881	...	307 289	.
1887	...	331 917	1.30
1901	...	543 741	3.59
31 XII 1905	...	500 136	−2.07
18 XII 1910	...	553 446	2.06
18 XII 1916	...	605 997	1.52
26 XII 1926	...	700 811	1.46
29 VI 1930	...	854 184	5.80
30 VI 1935	115 205	962 000	2.41
30 VI 1940	115 205	1 107 859	2.86
24 VI 1945	115 205	1 200 542	1.63
18 VI 1950	115 205	[26] 1 368 605	2.66
Mexico [24] — Mexique [24]			
1895	...	12 632 427	.
28 X 1900	...	13 607 272	1.50
27 X 1910	1 987 185	15 160 369	1.09
30 XI 1921	1 969 153	[27] 14 334 780	.
15 V 1930	1 969 367	16 552 722	.
6 III 1940	1 969 367	19 653 552	1.77
6 VI 1950	1 969 367	*25 715 350	2.66
Nicaragua [24]			
1 VI 1906	...	505 377	.
1 I 1920	148 000	638 119	1.73
23 V 1940	148 000	835 686	1.33
31 V 1950	148 000	*1 053 189	2.34

Country and date of census Pays et date du recensement	Area in sq. km. Superficie en km [2]	Population	Rate of increase [1] Taux d'accroissement [1]
AMERICA, NORTH (continued) AMERIQUE DU NORD (suite)			
Panama [28]			
1 II 1911	74 010	289 538	.
1 II 1920	74 010	384 469	3.20
1 I 1930	74 010	428 021	1.09
8 IX 1940	74 010	566 589	2.66
10 XII 1950	74 010	756 631	2.86
United States [29] — Etats-Unis [29]			
1 VI 1850 [30]	7 762 238	23 191 876	.
1 VI 1860	7 839 081	31 443 321	3.09
1 VI 1870	7 839 081	[31] 38 558 371	2.06
1 VI 1880	7 839 081	50 155 783	2.66
1 VI 1890	7 839 081	62 947 714	2.30
1 VI 1900	7 839 081	75 994 575	1.90
15 IV 1910	7 839 081	91 972 266	1.95
1 I 1920	7 839 081	105 710 620	1.44
1 IV 1930	[32] 7 827 680	122 775 046	1.47
1 IV 1940	7 827 680	131 669 275	0.70
1 IV 1950	7 827 680	150 697 361	1.36
OTHER AREAS — AUTRES REGIONS			
Alaska [33] — [U.S. — E.-U.]			
1880	1 518 717	33 426	.
1890	1 518 717	32 052	−0.42
15 IV 1900	1 518 717	63 592	7.09
15 IV 1910	1 518 717	64 356	0.12
1 I 1920	1 518 717	55 036	−1.59
1 X 1929	1 518 717	59 278	0.76
1 X 1939	1 518 717	72 524	2.04
1 IV 1950	1 518 717	128 643	5.61
Bahama Islands [U.K.] — Iles Bahama [R.-U.]			
1891	11 404	47 565	.
15 IV 1901	11 404	53 735	1.23
3 IV 1911	11 404	55 944	0.40
25 IV 1921	11 404	53 031	−0.53
26 IV 1931	11 404	59 828	1.21
25 IV 1943	11 404	68 846	1.18
Barbados [U.K.] — La Barbade [R.-U.]			
VI 1851	431	135 939	.
1861	431	152 727	1.17
2 IV 1871	431	162 042	0.59
1881	431	171 860	0.59
5 IV 1891	431	182 867	0.60
3 IV 1911	431	172 337	0.31
24 IV 1921	431	156 774	−0.93
9 IV 1946	431	192 800	0.83

[1] Rates are not shown where comparability between censuses is known to be significantly affected by boundary changes or differences in population coverage.
[24] De jure population.
[25] Population held to be overstated by approximately 1 000 000 persons.
[26] Estimated total, adjusted for underenumeration: 1 505 465.
[27] Incomplete results.
[28] Excluding tribal Indians estimated as follows: 47 204 (1911); 61 629 (1920); 39 438 (1930); 55 987 (1940); 48 654 (1950).
[29] De jure population, but excluding armed forces outside continental U. S. estimated at 117 000 (1920); 89 000 (1930); 119 000 (1940); 435 000 (1950). Also excluding civilian citizens absent from country for extended periods.
[30] Excluding territory added in 1853.
[31] Excluding adjustment for under-enumeration in Southern States. Adjusted total: 39 818 449.
[32] Change in area due to remeasurement for 1940 census.
[33] De jure population, but including U.S. armed forces stationed in the area.

[1] Aucun taux n'est indiqué lorsque la comparabilité entre les recensements est faussée par des changements de territoire ou par des différences dans le volume de la population dénombrée.
[24] Population de droit.
[25] Surestimation de la population de l'ordre de 1 000 000 environ.
[26] Estimation ajustée pour compenser les lacunes du recensement: 1 505 465.
[27] Résultats incomplets.
[28] Non compris les indiens groupés en tribus, estimés à: 47 204 (1911); 61 629 (1920); 39 438 (1930); 55 987 (1940); 48 654 (1950).
[29] Population de droit, non compris les forces armées, le corps consulaire, etc. en service à l'étranger, estimés à 117 000 (1920); 89 000 (1930); 119 000 (1940); 435 000 (1950). Non compris également les civils citoyens absents du pays pour longtemps.
[30] Non compris l'augmentation de territoire qui s'est produite en 1853.
[31] Compte non tenu d'un ajustement pour compenser les lacunes du recensement dans les états du Sud. Total rectifié: 39 818 449.
[32] Modification de la superficie à la suite d'un nouvel arpentage en vue du recensement de 1940.
[33] Population de droit, y compris les forces armées américaines stationnées dans la région.

2. Enumerated population (continued) — Population dénombrée (suite)

[See headnote on page 103. — Voir note explicative à la page 103.]

Country and date of census Pays et date du recensement	Area in sq. km. Superficie en km [2]	Population	Rate of increase [1] Taux d'accroissement [1]
AMERICA, NORTH (continued) AMERIQUE DU NORD (suite)			
OTHER AREAS (Continued) *AUTRES REGIONS (suite)*			
Bermuda [34] [U.K.] — Iles Bermudes [34] [R.-U.]			
1891	50	15 013	.
31 III 1901	50	17 535	1.56
2 IV 1911	50	18 994	0.80
24 IV 1921	50	20 127	0.58
17 V 1931	50	27 789	3.26
26 III 1939	50	34 027	2.61
X 1950	[35] 54	*37 254	0.79
British Honduras — Honduras Britannique			
1 IV 1861	...	25 635	.
24 XII 1871	...	24 710	−0.34
3 IV 1881	...	27 452	1.14
5 IV 1891	...	31 471	1.38
31 III 1901	22 268	37 479	1.76
2 IV 1911	22 268	40 458	0.77
24 IV 1921	22 268	45 317	1.13
26 IV 1931	22 965	51 347	1.26
9 IV 1946	22 965	59 220	0.96
Canal Zone [33] [U.S.] — Zone du Canal [33] [E.-U.]			
1 II 1912 [36]	1 375	62 810	.
1 I 1920 [36]	1 375	22 858	.
1 IV 1930	1 432	39 467	.
1 IV 1940	1 432	51 827	2.76
1 IV 1950	1 432	52 822	0.19
Greenland [Den.] — Groënland [Dane.]			
1 X 1855	2 175 600	9 896	.
1 X 1860	2 175 600	9 880	−0.03
1 X 1870	2 175 600	9 825	−0.06
1 X 1880	2 175 600	10 000	0.18
1 X 1890	2 175 600	10 516	0.50
1 X 1901	2 175 600	11 893	1.12
1 X 1911	2 175 600	13 459	1.24
1 X 1921	2 175 600	14 355	0.65
1 X 1930	2 175 600	16 896	1.83
31 XII 1945	2 175 600	21 412	1.56
31 XII 1951	...	...	.
Guadeloupe and dep. [Fr.] — Guadeloupe et dép. [Fr.]			
1852	1 780	124 934	.
1861	1 780	138 069	1.12
1876	1 780	175 516	1.61
1901	1 780	172 112	0.15
1906	1 780	190 274	0.88
5 III 1911	1 780	212 430	2.23
6 III 1921	1 780	229 839	0.79
1 VII 1926	1 780	243 243	1.07

Country and date of census Pays et date du recensement	Area in sq. km. Superficie en km [2]	Population	Rate of increase [1] Taux d'accroissement [1]
AMERICA, NORTH (continued) AMERIQUE DU NORD (suite)			
OTHER AREAS (continued) *AUTRES REGIONS (suite)*			
Guadeloupe and dep. [Fr.] (continued) — Guadeloupe et dép. [Fr.] (suite)			
1 VII 1931	1 780	267 407	1.91
1 VII 1936	1 780	304 239	2.61
25 IV 1946	1 780	278 464	−0.90
Jamaica ex. dep. [U.K.] — La Jamaïque sans dép. [R.-U.]			
1861	11 424	441 264	.
4 VI 1871	11 424	506 154	1.38
4 IV 1881	11 424	580 804	1.41
6 IV 1891	11 424	639 491	0.97
2 IV 1911	11 424	831 383	1.32
25 IV 1921	11 424	858 118	0.32
4 I 1943	11 424	[24] 1 237 063	1.70
Cayman Islands — Iles Caïmans			
1881	[37] 184	3 066	.
6 IV 1891	241	4 322	.
2 IV 1911	241	5 564	1.27
25 IV 1921	241	5 253	−0.57
4 I 1943	241	[24] 6 670	1.11
Turks and Caicos Islands — Iles Turques et Caïques			
4 IV 1881	523	4 778	.
6 IV 1891	523	4 785	0.01
2 IV 1911	523	5 615	0.80
25 IV 1921	523	5 522	−0.17
4 I 1943	523	[24] 6 138	0.49
Leeward Islands [U.K.] — Iles Leeward [R.-U.]			
2 IV 1871	1 094	93 077	.
4 IV 1881	1 094	94 554	0.16
5 IV 1891	1 094	100 882	0.65
7 IV 1901	1 094	98 540	−0.23
2 IV 1911	1 094	93 330	−0.54
24 IV 1921	1 094	85 183	−0.90
9 IV 1946	1 094	108 838	0.99
Martinique [Fr.]			
20 V/30 VI 1867	1 102	153 334	.
1 VI/15 VII 1876	1 102	163 955	0.75
14/18 VI 1886	1 102	174 863	0.65
15 I 1894	1 102	189 499	1.07
29 VII 1901	1 102	208 011	1.24
15 I 1905	1 102	182 024	−2.92
2 IX 1910	1 102	184 004	0.19
1 VII 1921	1 102	244 439	2.66
7 XI 1927	1 102	227 798	−1.11
1 VII 1931	1 102	234 505	0.83
10 X 1936	1 102	246 712	0.97
16 V 1946	1 102	261 595	0.61

[1] Rates are not shown where comparability between censuses is known to be significantly affected by boundary changes or differences in population coverage.
[24] De jure population.
[33] De jure population, but including U. S. armed forces stationed in the area.
[34] Civilian population.
[35] Increase due to construction of military and naval bases.
[36] Excluding 57 sq. km. annexed in 1924.
[37] Grand Cayman Is. only.

[1] Aucun taux n'est indiqué lorsque la comparabilité entre les recensements est faussée par des changements de territoire ou par des différences dans le volume de la population dénombrée.
[24] Population de droit.
[33] Population de droit, y compris les forces armées américaines stationnées dans la région.
[34] Population civile.
[35] Accroissement attribuable à la construction de bases militaires et navales.
[36] Non compris 57 km² annexés en 1924.
[37] Ile de Grand Caïman seulement.

2. Enumerated population (continued) — Population dénombrée (suite)

[See headnote on page 103. — Voir note explicative à la page 103.]

Country and date of census Pays et date du recensement	Area in sq. km. Superficie en km 2	Population	Rate of increase [1] Taux d'accroissement [1]
AMERICA, NORTH (continued) AMERIQUE DU NORD (suite)			
OTHER AREAS (continued) *AUTRES REGIONS (suite)*			
Netherlands Antilles — Antilles Néerlandaises			
31 XII 1930	947	71 769	.
Puerto Rico [33] [U.S.] — Porto-Rico [33] [E.-U.]			
1860	8 896	583 308	.
1877	8 896	731 648	1.34
1887	8 896	798 565	0.88
10 XI 1899	8 896	953 243	1.49
15 IV 1910	8 896	1 118 012	1.54
1 I 1920	8 896	1 299 809	1.56
1 IV 1930	8 896	1 543 913	1.69
1 XII 1935	8 896	1 723 534	1.96
1 IV 1940	8 896	1 869 255	1.93
1 IV 1950	8 896	2 210 703	1.69
St. Pierre and Miquelon [Fr.] — Saint-Pierre-et-Miquelon [Fr.]			
1861	240	3 074	.
1876	240	5 213	3.58
1906	240	6 482	0.73
5 III 1911	240	4 209	−8.27
1 VII 1921	240	3 918	−0.69
1 VII 1926	240	4 030	0.57
1 VII 1931	240	4 320	1.40
1 VII 1936	240	4 175	−0.68
1 V 1945	240	4 354	0.48
1951	240	4 606	0.94
Trinidad and Tobago [U.K.] — La Trinité et Tobago [R.-U.]			
1851	5 128	82 978	.
1861	5 128	99 848	1.87
10 IV 1871	5 128	126 692	2.41
3 IV 1881	5 128	171 179	3.06
5 IV 1891	5 128	218 381	2.47
21 IV 1901	5 128	273 899	2.27
2 IV 1911	5 128	333 552	2.01
24 IV 1921	5 128	365 913	0.92
26 IV 1931	5 128	412 783	1.21
9 IV 1946	5 128	557 970	2.04
Virgin Islands [U.S.] — Iles Vierges [E.-U.]			
13 V 1850	344	39 614	.
9 X 1855	344	37 137	−1.19
9 X 1860	344	38 231	0.58
9 X 1870	344	37 821	−0.11
9 X 1880	344	33 763	−1.13
9 X 1890	344	32 786	−0.29
1 II 1901	344	30 527	−0.69
1 II 1911	344	27 086	−1.19
1 XI 1917	344	[33] 26 051	−0.58
1 IV 1930	344	[33] 22 012	−1.35
1 IV 1940	344	[33] 24 889	1.24
1 IV 1950	344	[33] 26 665	0.69

Country and date of census Pays et date du recensement	Area in sq. km. Superficie en km 2	Population	Rate of increase [1] Taux d'accroissement [1]
AMERICA, NORTH (continued) AMERIQUE DU NORD (suite)			
OTHER AREAS (continued) *AUTRES REGIONS (suite)*			
Windward Islands [U.K.] — Iles Windward [R.-U.]: Dominica — La Dominique			
1860	789	25 065	.
27 XI 1871	789	27 178	0.74
4 IV 1881	789	28 211	0.40
5 IV 1891	789	26 841	−0.50
1901	789	28 894	0.74
2 IV 1911	789	33 863	1.60
24 IV 1921	789	37 059	0.90
9 IV 1946	789	47 624	1.01
Grenada and dep. — La Grenade et dép.			
3 X 1851	344	32 671	.
8 IV 1861	344	31 900	−0.25
1871	344	37 684	1.68
4 IV 1881	344	42 403	1.19
5 IV 1891	344	53 209	2.30
7 IV 1901	344	63 438	1.77
2 IV 1911	344	66 750	0.52
24 IV 1921	344	66 302	−0.07
9 IV 1946	344	72 387	0.89
St. Lucia — Sainte-Lucie			
XII 1851	603	24 185	.
13 III 1861	603	26 674	1.06
1871	603	31 610	1.71
1881	603	38 551	2.00
5 IV 1891	603	42 220	0.91
7 IV 1901	603	49 883	1.68
2 IV 1911	603	48 637	−0.25
24 IV 1921	603	51 505	0.57
9 IV 1946	603	70 113	1.24
St. Vincent and dep. — Saint-Vincent et dép.			
1851	389	30 128	.
1861	389	31 755	0.53
1871	389	35 688	1.17
3 IV 1881	389	40 548	1.28
5 IV 1891	389	41 054	0.12
2 IV 1911	389	41 877	0.10
24 IV 1921	389	44 447	0.59
26 IV 1931	389	47 961	0.76
9 IV 1946	389	61 647	1.69
AMERICA, SOUTH — AMERIQUE DU SUD			
Argentina — Argentine			
1869	...	1 737 076	.
1895	2 808 492	3 954 911	3.22
1 VI 1914	2 808 492	7 885 237	3.70
10 V 1947	2 808 492	[38] 15 893 827	2.15

[1] Rates are not shown where comparability between censuses is known to be significantly affected by boundary changes or differences in population coverage.

[33] De jure population, but including U. S. armed forces stationed in the area.

[38] De jure population, excluding adjustment for underenumeration (estimated at 158 938).

[1] Aucun taux n'est indiqué lorsque la comparabilité entre les recensements est faussée par des changements de territoire ou par des différences dans le volume de la population dénombrée.

[33] Population de droit, y compris les forces armées américaines stationnées dans la région.

[38] Population de droit, compte non tenu d'un ajustement pour compenser les lacunes du recensement (Sous-estimation évaluée à 158 938 personnes).

2. Enumerated population (continued) — Population dénombrée (suite)

[See headnote on page 103. — Voir note explicative à la page 103.]

Country and date of census Pays et date du recensement	Area in sq. km. Superficie en km 2	Population	Rate of increase [1] Taux d'accroissement [1]
AMERICA, SOUTH (continued) AMERIQUE DU SUD (suite)			
Bolivia [39] — Bolivie [39]			
1854	1 098 581	1 544 300	.
1882	1 098 581	1 097 600	−1.21
1 IX 1900	1 098 581	1 696 400	2.45
5 IX 1950	1 098 581	[40] 3 019 031	1.16
Brazil [41] — Brésil [41]			
1 VIII 1872	...	10 112 061	.
31 XII 1890	...	14 333 915	1.91
31 XII 1900	...	17 318 556	1.91
1 IX 1920	8 516 037	[42] 30 635 605	.
1 IX 1940	8 516 037	41 236 315	.
1 IX 1920	8 516 037	[42] 30 642 041	.
1 IX 1940	8 516 037	41 165 289	.
1 VII 1950	8 516 037	* 52 645 479	2.53
Chile — Chili			
19 IV 1854	...	1 439 120	.
19 IV 1865	...	1 819 223	2.15
19 IV 1875	...	2 075 971	1.33
26 XI 1885	...	2 507 380	1.80
28 XI 1895	...	2 695 911	0.73
28 XI 1907	741 767	3 231 496	1.52
15 XII 1920	741 767	3 731 573	1.11
27 XI 1930	741 767	4 287 445	1.41
28 XI 1940	741 767	5 023 539	1.60
24 IV 1952	741 767	* 5 885 083	1.53
Colombia [43] — Colombie [43]			
1851	...	2 243 730	.
1864	...	2 694 487	.
1870	...	2 391 984	.
15 VI 1905	1 548 300	4 355 477	.
5 III 1912	...	5 072 604	.
14 X 1918	...	5 855 077	.
5 VII 1938	1 138 355	8 701 816	.
9 V 1951	1 138 355	* 11 266 075	2.03
Ecuador — Equateur			
29 XI 1950	275 000	[24] 3 202 757	.
Paraguay			
28 X 1950	406 752	* 1 405 627	.
Peru — Pérou			
1 VII 1850	...	2 001 203	.
1862	...	2 487 916	1.83
14 V 1876	...	2 699 106	0.58
9 VI 1940	1 249 049	[44] 6 207 967	1.31

Country and date of census Pays et date du recensement	Area in sq. km. Superficie en km 2	Population	Rate of increase [1] Taux d'accroissement [1]
AMERICA, SOUTH (continued) AMERIQUE DU SUD (suite)			
Uruguay 1 III 1900	...	915 647	.
12 X 1908	186 926	1 042 686	1.53
Venezuela [45]			
27–29 XI 1873	...	1 784 194	.
27–29 IV 1881	1 539 398	2 075 245	2.06
15–17 I 1891	1 552 741	2 323 527	1.18
1 I 1920	912 050	2 351 525	.
1 II 1926	912 050	2 890 731	3.45
26 XII 1936	912 050	3 364 347	1.40
7 XII 1941	912 050	3 850 771	2.77
26 XI 1950	912 050	* 4 985 716	2.91
OTHER AREAS — AUTRES REGIONS			
British Guiana [46] — Guyane Britannique [46]			
1851	214 962	127 695	.
1861	214 962	148 026	1.42
3 IV 1871	214 962	193 491	2.61
3 IV 1881	214 962	252 186	2.72
1891	214 962	278 328	0.96
2 IV 1911	214 962	296 041	0.35
24 IV 1921	214 962	297 691	0.05
26 IV 1931	214 962	310 933	0.35
9 IV 1946	214 962	369 678	1.11
Falkland Islands ex. dep. [U.K.] — Iles Falkland sans dép. [R.-U.]			
2 IV 1911	11 960	2 272	.
24 IV 1921	11 960	2 094	−0.81
26 IV 1931	11 960	2 392	1.34
31 III 1946	11 960	2 239	−0.44
French Guiana — Guyane Française: Guyane [47]			
1901	12 500	21 790	.
1907	12 500	23 940	1.58
5 III 1911	12 500	26 320	2.40
1915	12 500	26 090	−0.22
1 VII 1921	12 500	26 380	0.16
1 VII 1926	12 500	28 200	1.70
1 VI 1931	12 500	22 170	−4.78
1 VII 1936	12 500	23 820	1.45
25 V 1946	12 500	21 997	−0.80

[1] Rates are not shown where comparability between censuses is known to be significantly affected by boundary changes or differences in population coverage.
[24] De jure population.
[39] Census figures contain adjustments for territorial changes and underenumeration.
[40] Number actually enumerated: 2 691 092.
[41] Second series: de jure population.
[42] Population generally held to be overstated.
[43] The territory varied between 1835 and 1938; exact area not known for intervening years.
[44] Census figure adjusted for underenumeration and jungle inhabitants: 7 023 111.
[45] Excluding tribal Indians, estimated as follows: 136 147 (1926); 103 492 (1936); 100 600 (1941); 105 120 (1950).
[46] Excluding Indian population of remote districts estimated at 6 023 in 1946. Rates are based on estimated total population.
[47] Excluding penal and military population (numbering 1 516 in 1946).

[1] Aucun taux n'est indiqué lorsque la comparabilité entre les recensements est faussée par des changements de territoire ou par des différences dans le volume de la population dénombrée.
[24] Population de droit.
[39] Les chiffres du recensement comprennent des ajustements pour tenir compte des modifications territoriales et compenser les lacunes du dénombrement.
[40] Nombre de personnes réellement énumérées: 2 691 092.
[41] Seconde série: population de droit.
[42] On estime que la population est surévaluée.
[43] Le territoire a varié entre les années 1835–1938. La superficie exacte pendant ces années est inconnue.
[44] Résultat du recensement ajusté pour compenser les lacunes du dénombrement, et tenir compte des habitants de la jungle: 7 023 111 habitants.
[45] Non compris les indiens groupés en tribus, estimés à: 136 147 (1926); 103 492 (1936); 100 600 (1941); 105 120 (1950).
[46] Non compris la population indienne des régions éloignées estimée à 6 023 personnes en 1946. Taux basés sur une estimation de la population totale.
[47] Non compris les bagnards, les militaires et les indigènes s'élevant à 1 516 en 1946.

2. Enumerated population (continued) — Population dénombrée (suite)

[See headnote on page 103. — Voir note explicative à la page 103.]

Country and date of census Pays et date du recensement	Area in sq. km. Superficie en km 2	Population	Rate of increase [1] Taux d'accroissement [1]
AMERICA, SOUTH (continued) AMERIQUE DU SUD (suite)			
OTHER AREAS (continued) *AUTRES REGIONS (suite)*			
French Guiana (continued) — Guyane Française (suite)			
Inini			
1 VII 1936	78 500	6 100	.
25 V 1946	78 500	4 993	– 1.99
Surinam [Neth. — Néerl.]			
31 VII 1921	142 822	[48] 107 723	.
1950	...	...	.
ASIA — ASIE			
Bahrain — Iles Bahrein			
22 I 1941	598	89 970	.
3 III 1950	598	109 650	2.20
Burma — Birmanie			
1872 [49]	229 351	2 747 148	.
17 II 1881 [49]	225 891	3 736 771	.
1891	443 987	7 722 053	.
10 III 1901	585 859	10 490 624	.
10 III 1911	[50] 597 850	12 115 217	.
18 III 1921	[50] 605 278	13 212 192	.
24 II 1931	[50] 604 721	14 667 146	.
5 III 1941	...	16 823 798	.
Ceylon [51] — Ceylan [51]			
1 III 1901	65 607	3 578 333	.
10 III 1911	65 607	4 110 367	1.40
18 III 1921	65 607	4 504 549	0.92
26 II 1931	65 607	5 312 548	1.67
19 III 1946	65 607	6 693 945	1.55
27 III 1871	65 607	2 400 380	.

[1] Rates are not shown where comparability between censuses is known to be significantly affected by boundary changes or differences in population coverage.
[24] De jure population.
[48] Excluding Indian and Negro population of the interior, estimated at 11 000.
[49] Lower Burma only.
[50] Areas covered by census only.
[51] Second series: excluding non-resident military and shipping personnel.
[52] First series: pre-partition India, excluding Aden and Burma, separated from India in 1932 and 1937 respectively. Second series: Republic of India, including Hyderabad but excluding Kashmir, Jammu and the tribal areas of Assam.
[53] Jewish population only. Prior to 1948 figures refer to the Jewish population of Palestine.
[54] High rate of increase mainly attributable to immigration.

Country and date of census Pays et date du recensement	Area in sq. km. Superficie en km 2	Population	Rate of increase [1] Taux d'accroissement [1]
ASIA (continued) — ASIE (suite)			
Ceylon [51] (continued) — Ceylan [51] (suite)			
17 II 1881	65 607	2 759 738	1.42
26 II 1891	65 607	3 007 789	0.86
1 III 1901	65 607	3 565 954	1.72
10 III 1911	65 607	4 106 350	1.42
18 III 1921	65 607	4 498 605	0.92
26 II 1931	65 607	5 306 871	1.68
19 III 1946	65 607	6 657 339	1.51
China — Chine:			
Taiwan (Formosa — Formose)			
1 X 1920	35 961	3 655 308	.
1 X 1925	35 961	3 993 408	1.79
1 X 1930	35 961	4 592 537	2.84
1 X 1935	35 961	5 212 426	2.56
1 X 1940	35 961	5 872 084	2.41
India [52] — Inde [52]			
17 II 1881	3 387 149	250 056 743	.
1891	4 095 694	279 446 248	.
10 III 1901	4 095 694	283 872 359	0.16
10 III 1911	4 095 694	303 012 598	0.65
18 III 1921	4 095 694	305 693 063	0.09
26 II 1931	4 095 694	338 119 154	1.02
1 III 1941	4 095 694	388 997 955	1.41
1 III 1941	3 047 952	314 830 190	.
1 III 1951	3 047 952	[24] 356 829 485	1.26
Indonesia — Indonésie			
7 X 1930	1 491 564	60 412 962	.
Iraq — Irak			
19 X 1947	435 415	* 4 799 500	.
Israel [53] — Israël [53]			
23 X 1922	.	83 794	.
18 XI 1931	.	174 610	[54] 8.42
8 XI 1948	21 000	716 678	[54] 8.66

[1] Aucun taux n'est indiqué lorsque la comparabilité entre les recensements est faussée par des changements de territoire ou par des différences dans le volume de la population dénombrée.
[24] Population de droit.
[48] Non compris la population indienne et nègre de l'intérieur estimée à 11 000 personnes.
[49] Basse Birmanie seulement.
[50] Territoires recensés seulement.
[51] Seconde série: non compris les militaires non résidents et les équipages de la marine marchande.
[52] Première série: Inde d'avant le partage, non compris Aden et la Birmanie, détachées de l'Inde en 1932 et 1937 respectivement. Seconde série: République de l'Inde, y compris l'Haïderabad, mais non compris le Cachemire-Jammu et la zone de tribus de la région d'Assam.
[53] Population juive seulement. Avant 1948, les données se rapportent à la population juive de la Palestine.
[54] La forte augmentation du taux d'accroissement de la population est due en grande partie à l'immigration.

2. Enumerated population (continued) — Population dénombrée (suite)

[See headnote on page 103. — Voir note explicative à la page 103.]

Country and date of census Pays et date du recensement	Area in sq. km. Superficie en km [2]	Population	Rate of increase [1] Taux d'accroissement [1]
ASIA (continued) — ASIE (suite)			
Japan [55] — Japon [55]:			
Territory of 1940 — Territoire de 1940			
1 X 1920	382 562	55 963 053	.
1 X 1925	382 562	59 736 822	1.31
1 X 1930	382 562	64 450 005	1.53
1 X 1935	382 562	69 254 148	1.45
1 X 1940	382 562	[56] 73 114 308	1.09
Present territory [57] — Territoire actuel [57]			
1 X 1920	368 303	55 157 071	.
1 X 1925	368 303	58 951 375	1.34
1 X 1930	368 303	63 643 850	1.54
1 X 1935	368 303	68 431 571	1.46
1 X 1940	368 303	[56] 72 329 760	1.11
22 II 1944	368 303	[58] 72 290 282	.
1 XI 1945	368 303	[59] 71 998 104	.
26 IV 1946	368 303	[59] 73 114 136	3.12
1 X 1947	368 303	78 101 473	4.76
1 VIII 1948	368 303	[24] 80 216 896	3.27
1 X 1950	368 303	[24] 83 199 637	1.70
Korea [60] — Corée [60]			
1 X 1920	220 792	16 891 289	.
1 X 1925	220 792	19 020 030	2.40
1 X 1930	220 792	20 438 108	1.45
1 X 1935	220 792	22 208 102	1.68
29 II 1940	220 792	23 547 465	1.33
1 X 1944	220 792	25 120 174	1.42
South Korea [24] — Corée du Sud [24]			
1 V 1949	93 634	20 188 641	.
Mongolian People's Republic — République Populaire de Mongolie			
1918	1 621 200	[61] 476 504	.
Pakistan			
1 III 1941	947 663	70 060 000	.
28 II 1951	947 663	*75 842 000	0.80

Country and date of census Pays et date du recensement	Area in sq. km. Superficie en km [2]	Population	Rate of increase [1] Taux d'accroissement [1]
ASIA (continued) — ASIE (suite)			
Philippines			
31 XII 1877	...	[62] 5 567 685	.
31 XII 1887	...	[62] 5 984 727	0.72
2 III 1903	299 404	7 635 426	.
31 XII 1918	299 404	10 314 310	1.91
1 I 1939	299 404	16 000 304	2.11
1 X 1948	299 404	19 234 182	1.91
Thailand — Thaïlande			
1 IV 1911	511 937	8 266 408	.
1 IV 1919	511 937	9 207 355	1.36
15 VII 1929	511 937	11 506 207	2.20
23 V 1937	511 937	14 464 105	2.96
23 V 1947	511 937	17 442 689	1.89
Turkey [63] — Turquie [63]			
28 X 1927	762 736	13 648 270	.
20 X 1935	762 736	16 158 018	2.14
20 X 1940	762 736	17 612 834	1.74
20 X 1940	767 119	17 820 950	.
21 X 1945	767 119	18 790 174	1.06
22 X 1950	767 119	20 934 670	2.18
OTHER AREAS — AUTRES REGIONS			
Aden Colony [U.K.] — Colonie d'Aden [R.-U.]			
8 X 1946	207	80 876	.
Bonin Islands [U.S.] — Iles Bonin [E.-U.]			
1 X 1920	104	5 425	.
1 X 1925	104	5 780	1.28
1 X 1930	104	5 742	−0.13
1 X 1935	104	6 729	3.22
1 X 1940	104	7 361	1.81
British Borneo — Bornéo Britannique:			
Brunéi			
10 III 1911	5 765	21 718	.
24 IV 1921	5 765	25 451	1.58
1 IV 1931	5 765	30 135	1.71
27 XI 1947	5 765	40 657	1.81

[1] Rates are not shown where comparability between censuses is known to be significantly affected by boundary changes or differences in population coverage.
[24] De jure population.
[55] First series: 1940 Territory of Japan proper, i.e. including the Kurile Islands, the Ryukyu Islands south of 29°N latitude and the Bonin Islands. Second series: present territory of Japan proper. Both series exclude Taiwan and Southern Sakhalin (Karafuto) which were part of Japan proper in the years 1942–1945.
[56] Including armed forces outside country, estimated at 1 000 000.
[57] Adjustments for present territory are not complete but deviations may be regarded as unimportant. Data do not take account of the transfer of 7 islands of Jitto Son (Tokara-Gunto) from the Ryukyus in December 1951.
[58] Civilian population, but including a small number of military personnel.
[59] Excluding foreigners and some Koreans, Formosans and Ryukyuans. Estimated total population: 72 455 000 (1945); 74 024 000 (1946).
[60] Koreans only.
[61] Excluding Kobdo district and the possessions of Bogdo-Gegen. Mongols only. Total population unofficially estimated at 647 504 persons.
[62] Excluding non-Christian tribes.
[63] First series: excluding Hatay, acquired from Syria 29 June 1939.

[1] Aucun taux n'est indiqué lorsque la comparabilité entre les recensements est faussée par des changements de territoire ou par des différences dans le volume de la population dénombrée.
[24] Population de droit.
[55] Première série: territoire du Japon de 1940, c-à-d., y compris les îles Kouriles, les îles Ryû-Kyû au sud du 29ème parallèle et les îles Bonin. Seconde série: territoire actuel du Japon. Les deux séries ne tiennent pas compte de Taiwan et de la portion méridionale de l'île Sakhaline qui faisaient partie du territoire japonais pendant les années 1942–1945.
[56] Y compris les forces armées hors du pays, estimées à 1 000 000 d'hommes.
[57] Les ajustements en ce qui concerne le territoire actuel ne sont pas complets mais on peut considérer comme négligeables les différences en cause. Compte non tenu du transfert de 7 îles du Jitto Son (Tokara Gunto) détachées des Ryû-Kyû en décembre 1951.
[58] Population civile, y compris cependant un petit nombre de militaires.
[59] Non compris les étrangers et certains coréens, formosans et ryû-kyûans. Population totale estimée à 72 455 000 habitants en 1945 et à 74 024 000 en 1946.
[60] Coréens seulement.
[61] Non compris la région de Kobdo et les possessions de Bogdo-Gegen. Mongols seulement. L'estimation non-officielle de la population totale: 647 504 habitants.
[62] A l'exclusion des tribus non-chrétiennes.
[63] Première série: non compris Hatay, cédé par la Syrie le 29 juin 1939.

2. Enumerated population (continued) — Population dénombrée (suite)

[See headnote on page 103. — Voir note explicative à la page 103.]

Country and date of census Pays et date du recensement	Area in sq. km. Superficie en km 2	Population	Rate of increase [1] Taux d'accroissement [1]
ASIA (continued) — ASIE (suite)			
OTHER AREAS (continued) *AUTRES REGIONS (suite)*			
British Borneo (continued) — Bornéo Britannique (suite)			
North Borneo [64] — Borneo du Nord [64]			
17 II 1891	...	67 062	.
1 III 1901	...	104 527	.
10 III 1911	...	208 183	.
24 IV 1921	75 584	257 804	.
1 IV 1931	75 584	270 223	0.48
10 III 1911	76 112	214 729	.
24 IV 1921	76 112	265 252	.
26 IV 1931	76 112	277 476	0.45
4 VI 1951	76 112	334 141	0.93
Sarawak			
26 XI 1947	121 909	546 385	.
Cyprus [U.K.] — Chypre [R.-U.]			
4 IV 1881	9 251	186 173	.
4 IV 1891	9 251	209 960	1.21
1 IV 1901	9 251	237 152	1.23
2 IV 1911	9 251	274 108	1.46
24 IV 1921	9 251	310 715	1.25
27 IV 1931	9 251	347 959	1.14
10 XI 1946	9 251	[65] 450 114	1.67
Federation of Malaya [66] [U.K.] — Fédération de Malaisie [66] [R.-U.]			
1 III 1901	74 949	1 021 503	.
10 III 1911	74 949	1 439 083	3.48
10 III 1911	131 049	2 339 051	.
24 IV 1921	131 049	2 906 691	2.17
1 IV 1931	131 049	3 787 758	2.71
23 IX 1947	131 049	[67] 4 908 086	1.58
French India — Inde Française			
1 III 1941	501	285 011	.
Hong Kong [68] [U.K. — R.-U.]			
20 I 1901	1 013	386 200	.
20 V 1911	1 013	456 739	1.65
24 IV 1921	1 013	625 166	3.18
7 III 1931	1 013	840 473	3.04

Country and date of census Pays et date du recensement	Area in sq. km. Superficie en km 2	Population	Rate of increase [1] Taux d'accroissement [1]
ASIA (continued) — ASIE (suite)			
OTHER AREAS (continued) *AUTRES REGIONS (suite)*			
Macau [Port.] — Macao [Port.]			
31 VIII 1940	16	374 737	.
4 VI 1950	16	187 772	− 6.84
Maldive Islands [U.K.] — Iles Maldives [R.-U.]			
10 III 1911	298	72 237	.
18 III 1921	298	70 413	−0.26
26 II 1931	298	79 281	1.20
19 III 1946	298	82 068	0.23
New Guinea [Neth.] — Nouvelle-Guinée [Néerl.]			
7 X 1930	412 781	314 271	.
Palestine [69]			
23 X 1922	27 090	757 182	.
18 XI 1931	27 090	1 035 821	3.52
Moslems — Musulmans			
23 X 1922	.	590 890	.
18 XI 1931	.	759 712	2.81
Portuguese India — Inde Portugaise			
17 II 1881	3 983	475 201	.
31 VIII 1887	3 983	561 384	2.60
1 XII 1900	3 983	531 798	−1.65
31 XII 1910	3 983	548 242	0.30
18 III 1921	3 983	531 952	−0.29
26 II 1931	3 983	579 970	0.87
15 XII 1940	3 983	624 177	0.75
15 XII 1950	3 983	* 637 846	0.22
Portuguese Timor — Timor Portugais			
IX–XII 1950	18 990	* 442 378	.
Ryukyu Islands [70] [U.S.] — Iles Ryû-Kyû [70] [E.-U.]			
1 X 1920	3 675	785 421	.
1 X 1925	3 675	764 874	−0.53
1 X 1930	3 675	785 294	0.53
1 X 1935	3 675	797 134	0.30
1 X 1940	3 675	759 638	−0.96
1 XII 1950	3 675	[71] 917 875	1.88
1 XII 1950	3 344	[71] 914 937	.

[1] Rates are not shown where comparability between censuses is known to be significantly affected by boundary changes or differences in population coverage.

[64] First series: excluding Labuan, transferred from Straits Settlements in 1946. Coverage incomplete before 1921.

[65] Excluding persons in special military and internment camps, numbering 12 422.

[66] First series: excluding former States of Johore, Kedah, Kelantan, Trengganu and Perlis, not enumerated in 1901.

[67] Excluding transients afloat, non-resident military personnel and enemy prisoners of war, numbering altogether 14 735.

[68] Excluding British Defence Forces, numbering 9 278 in 1931.

[69] Territory formerly under British mandate.

[70] First series: including the small islands transferred to Japan in December 1951.

[71] Excluding occupation personnel.

[1] Aucun taux n'est indiqué lorsque la comparabilité entre les recensements est faussée par des changements de territoire ou par des différences dans le volume de la population dénombrée.

[64] Première série: Non compris le Labuan détaché des Etablissements des Détroits en 1946. Statistiques incomplètes avant 1921.

[65] Non compris les personnes dans des camps militaire ou d'internement, s'élevant à 12 422.

[66] Première série: non compris les anciens états de Johore, Kedah, Kelantan, Trengganu et Perlis non recensés en 1901.

[67] Non compris les personnes à bord des navires, les militaires non-résidents et les prisonniers de guerre ennemis, s'élevant ensemble à 14 735.

[68] Non compris les troupes britanniques s'élevant à 9 278 hommes en 1931.

[69] Territoire auparavant sous mandat britannique.

[70] Première série: Y compris les petites îles rattachées au Japon en décembre 1951.

[71] Non compris le personnel d'occupation.

2. Enumerated population (continued) — Population dénombrée (suite)

[See headnote on page 103. — Voir note explicative à la page 103.]

Country and date of census Pays et date du recensement	Area in sq. km. Superficie en km [2]	Population	Rate of increase [1] Taux d'accroissement [1]
ASIA (continued) — ASIE (suite)			
OTHER AREAS (continued) *AUTRES REGIONS (suite)*			
Singapore [72] [U.K.] — Singapour [72] [R.-U.]			
1881 [73]	677	139 208	.
1891	851	185 117	.
1 III 1901	851	229 904	2.19
1 III 1901	755	220 344	.
10 III 1911	755	305 439	3.31
24 IV 1921	755	420 004	3.26
1 IV 1931	755	559 946	2.91
23 IX 1947	755	[74] 940 824	3.20
EUROPE			
Albania — Albanie			
25 V 1930	28 748	1 003 097	.
30 IX 1945	28 748	1 122 000	0.73
Austria [41] — Autriche [41]			
31 XII 1900 [75]	79 663	5 710 444	.
31 XII 1910 [75]	79 663	6 354 184	1.07
31 I 1920 [75]	79 663	6 131 445	−0.39
7 III 1923	83 851	6 534 742	.
22 III 1934	83 851	6 762 687	0.31
1 VI 1951	83 851	* 6 881 100	0.10
22 III 1934	83 851	6 760 233	.
17 V 1939	83 851	6 652 720	0.31
1 VI 1951	83 851	* 6 918 959	0.33
Belgium [76] — Belgique [76]			
31 XII 1856	29 452	4 529 560	.
31 XII 1866	29 452	4 827 833	0.64
31 XII 1876	29 452	5 336 185	1.01
31 XII 1880	29 452	5 520 000	0.85
31 XII 1890	29 452	6 069 321	0.95
31 XII 1900	29 452	6 693 548	0.98
31 XII 1910	29 452	7 423 784	1.04
31 XII 1920	29 452	7 405 569	−0.02
31 XII 1920	30 507	7 465 782	.
31 XII 1930	30 507	8 092 004	0.81
31 XII 1947	30 507	8 512 195	0.30

Country and date of census Pays et date du recensement	Area in sq. km. Superficie en km [2]	Population	Rate of increase [1] Taux d'accroissement [1]
EUROPE (continued — suite)			
Bulgaria — Bulgarie			
31 XII 1887 [77]	96 345	3 154 375	.
31 XII 1892 [77]	96 345	3 310 713	0.97
31 XII 1900 [77]	96 345	3 744 283	1.55
31 XII 1905 [77]	96 345	4 035 575	1.51
31 XII 1910 [77]	96 345	4 337 513	1.45
31 XII 1920 [78]	103 146	4 846 971	.
31 XII 1926 [78]	103 146	5 478 741	2.06
31 XII 1934 [78]	103 146	6 077 939	1.31
31 XII 1946 [78]	103 146	6 665 476	0.77
31 XII 1946	110 842	7 022 206	.
Czechoslovakia [79] — Tchécoslovaquie [79]			
1880	140 493	[80] 11 082 952	.
1890	140 493	[80] 11 704 731	0.55
31 XII 1900	140 493	12 689 134	0.81
31 XII 1910	140 493	13 599 486	0.70
15 II 1921	140 493	13 612 424	0.01
1 XII 1930	140 493	14 729 536	0.81
31 XII 1900	127 765	12 158 802	.
31 XII 1910	127 765	12 999 849	0.67
15 II 1921	127 765	13 003 446	0.00
1 XII 1930	127 765	13 998 497	0.76
22 V 1947	127 765	12 164 095	−0.85
1 III 1950	127 827	* 12 339 674	.
Denmark ex. Faeroe Is. [81] — Danemark sans Iles Féroë [81]			
1 II 1850	39 064	1 414 648	.
1 II 1855	39 064	1 507 222	1.28
1 II 1860	39 064	1 608 362	1.31
1 II 1870	39 064	1 784 741	1.05
1 II 1880	39 064	1 969 039	0.99
1 II 1890	39 064	2 172 380	0.99
1 II 1901	39 064	2 449 540	1.10
1 II 1906	39 064	2 588 919	1.11
1 II 1911	39 064	2 757 076	1.27
1 II 1916	39 064	2 921 362	1.16
1 II 1921	39 064	3 104 209	1.22

[1] Rates are not shown where comparability between censuses is known to be significantly affected by boundary changes or differences in population coverage.
[41] Second series: de jure population.
[72] First series: including Labuan, transferred to North Borneo in 1946.
[73] Excluding Christmas and Cocos-Keeling Is.
[74] Excluding transients afloat, non-resident military personnel and enemy prisoners of war, numbering altogether 36 015.
[75] Excluding Burgenland, acquired from Hungary in 1920.
[76] Except 1856, de jure population. First series: excluding Eupen, Malmedy and Saint-Vith, ceded by Germany in 1925 (later reoccupied by Germany 1940–1943).
[77] Territory prior to World War I, i.e. including Southern Dobruja but excluding territory in south acquired in Balkan wars and retained after first World War.
[78] Excluding Southern Dobruja, ceded by Romania in 1940.
[79] First series: territory before World War II, i.e. including Subcarpathia and a part of Slovakia ceded to the U.S.S.R. in 1947. Second series: present territory, but excluding Bratislava Bridgehead ceded by Hungary in 1947.
[80] Excluding armed forces in Slovakia and Subcarpathia.
[81] First series: excluding South Jutland, ceded by Germany after World War I. Second series: de facto population of present territory. Third series: de jure population of present territory. Variations in area due to reclamation of land through construction of dykes, etc.

[1] Aucun taux n'est indiqué lorsque la comparabilité entre les recensements est faussée par des changements de territoire ou par des différences dans le volume de la population dénombrée.
[41] Seconde série: population de droit.
[72] Première série: y compris le Labuan rattaché à Bornéo du Nord en 1946.
[73] Non compris les îles Christmas et Cocos-Keeling.
[74] Non compris les passagers à bord des navires, les militaires non-résidents, et les prisonniers de guerre s'élevant ensemble à 36 015.
[75] Non compris le Burgenland cédé par la Hongrie en 1920.
[76] A l'exception de 1856, population de droit. Première série: non compris les communes de Eupen, Malmédy et Saint-Vith cédées par l'Allemagne en 1925 (réoccupées plus tard par l'Allemagne en 1940–1943).
[77] Territoire avant la première guerre mondiale, c-à-d., y compris la Dobraudja méridionale, mais non compris les territoires du sud acquis pendant les guerres balkaniques et conservés après la première guerre mondiale.
[78] Non compris la Dobroudja méridionale, cédée par la Roumanie en 1940.
[79] Première série: territoire avant la deuxième guerre mondiale, c-à-d., y compris les Carpathes du Nord et une partie de la Slovaquie cédés à l'U.R.S.S. en 1947. Seconde série: territoire actuel, mais à l'exclusion de la région de Bratislava cédée par la Hongrie en 1947.
[80] Non compris les forces armées en Slovaquie et en Russie Subcarpathique.
[81] Première série: non compris le Jutland méridional cédé par l'Allemagne après la première guerre mondiale. Seconde série: population de fait du territoire actuel. Troisième série: population de droit du territoire actuel. Les changements de superficie sont dus aux gains de terrain sur la mer à la suite de constructions de digues, etc.

2. Enumerated population (continued) — Population dénombrée (suite)

[See headnote on page 103. — Voir note explicative à la page 103.]

Country and date of census Pays et date du recensement	Area in sq. km. Superficie en km 2	Population	Rate of increase [1] Taux d'accroissement [1]
EUROPE (continued — suite)			
Denmark ex. Faeroe Is. [81] (continued) — Danemark sans Iles Féroë [81] (suite)			
1 II 1921	43 017	3 267 831	.
5 XI 1925	42 927	3 434 555	0.36
5 XI 1930	42 931	3 550 656	0.67
5 XI 1935	42 929	3 706 349	0.86
1 II 1921	43 017	3 267 273	.
5 XI 1925	42 927	3 419 483	0.96
5 XI 1930	42 931	3 544 099	0.72
5 XI 1935	42 929	3 696 077	0.84
5 XI 1940	42 931	3 844 312	0.79
15 VI 1945	42 932	4 045 232	1.11
7 XI 1950	42 936	4 281 275	1.05
Faeroe Is. — Iles Féroë			
1 II 1850	1 399	8 137	.
1 X 1855	1 399	8 651	1.09
1 X 1860	1 399	8 922	0.62
1 X 1870	1 399	9 992	1.14
1 II 1880	1 399	11 200	1.25
1 II 1890	1 399	12 955	1.45
1 II 1901	1 399	15 230	1.48
1 II 1911	1 399	18 000	1.69
1 II 1921	1 399	21 352	1.72
5 XI 1925	1 399	22 835	1.42
5 XI 1930	1 399	24 200	1.17
5 XI 1935	1 399	25 744	1.24
31 XII 1945	1 399	29 198	1.25
31 XII 1950	1 399	[24] 31 664	1.63
Finland [82] — Finlande [82]			
31 XII 1900 [83]	377 426	2 712 562	.
31 XII 1910 [83]	377 426	3 115 197	1.39
31 XII 1920 [83]	377 426	3 364 807	0.77
31 XII 1930 [84]	382 801	3 667 067	0.86
31 XII 1940 [85]	347 717	3 887 217	0.58
31 XII 1950	337 009	* 4 286 485	0.98
31 XII 1850 [83]	377 426	1 636 915	.
31 XII 1855 [83]	377 426	1 688 705	0.62
31 XII 1860 [83]	377 426	1 746 725	0.68
31 XII 1865 [83]	377 426	1 843 245	1.08
31 XII 1870 [83]	377 426	1 768 769	−0.82
31 XII 1875 [83]	377 426	1 912 647	1.58
31 XII 1880 [83]	377 426	2 060 782	1.50
31 XII 1890 [83]	377 426	2 380 140	1.45
31 XII 1900 [83]	377 426	2 655 900	1.10
31 XII 1910 [83]	377 426	2 943 400	1.03

[1] Rates are not shown where comparability between censuses is known to be significantly affected by boundary changes or differences in population coverage.
[24] De jure population.
[41] Second series: de jure population.
[81] First series: excluding South Jutland, ceded by Germany after World War I. Second series: de facto population of present territory. Third series: de jure population of present territory. Variations in area due to reclamation of land through construction of dykes, etc.
[82] Finnish nationals only. First series: including Finnish nationals outside country. Second series: Finnish nationals in Finland, including merchant seamen at sea. Comparability not affected by variations in area.
[83] Territory of the Grand-Duchy of Finland, which excluded Petsamo district.
[84] Including Petsamo, the Karelian Isthmus and other small areas ceded to U.S.S.R., 1940–1947.
[85] Including small areas ceded to U.S.S.R., 1944–1947.
[86] Excluding the small border areas (708 sq. km.) ceded by Italy in 1947.
[87] Excluding an estimated 663 000 enemy prisoners of war.

Country and date of census Pays et date du recensement	Area in sq. km. Superficie en km 2	Population	Rate of increase [1] Taux d'accroissement [1]
EUROPE (continued — suite)			
Finland [82] (continued) — Finlande [82] (suite)			
31 XII 1920 [83]	377 426	3 147 600	0.67
31 XII 1930 [84]	382 801	3 462 700	0.96
31 XII 1940 [85]	347 717	3 695 600	0.65
31 XII 1950	337 009	* 4 032 538	.
France [86]			
Ex. Nice and Savoy [24] Sans Nice et Savoie [24]			
IV–V 1851	537 699	35 783 170	.
V–VI 1856	537 699	36 039 364	0.14
V–VI 1861	537 699	36 717 254	0.37
Present territory [24] — Territoire actuel [24]			
1861	550 986	37 386 313	.
1866	550 986	38 067 064	0.37
1872	550 986	37 652 921	−0.18
Ex. Alsace-Lorraine [41] — Sans Alsace-Lorraine [41]			
24 III 1901	536 464	38 450 788	.
4 III 1906	535 464	38 844 653	0.21
5 III 1911	536 464	39 192 133	0.18
6 III 1921	536 464	37 102 417	−0.55
IV–V 1872	536 464	36 102 921	.
XII 1876	536 464	36 905 788	0.48
18 XII 1881	536 464	37 672 048	0.41
30 V 1886	536 464	38 218 903	0.33
12 IV 1891	536 464	38 342 948	0.07
29 III 1896	536 464	38 517 322	0.09
24 III 1901	536 464	38 961 945	0.23
4 III 1906	536 464	39 252 245	0.15
5 III 1911	536 464	39 604 992	0.18
6 III 1921	536 464	37 499 769	−0.54
Present territory [41] — Territoire actuel [41]			
6 III 1921	550 986	38 797 540	.
7 III 1926	550 986	40 228 481	0.73
8 III 1931	550 986	41 228 466	0.49
8 III 1936	550 986	41 183 193	−0.02
10 III 1946	550 986	[87] 39 829 838	−0.33
6 III 1921	550 986	39 209 518	.
7 III 1926	550 986	40 743 897	0.77
8 III 1931	550 986	41 834 923	0.53
8 III 1936	550 986	41 907 056	0.03
10 III 1946	550 986	40 502 513	−0.34

[1] Aucun taux n'est indiqué lorsque la comparabilité entre les recensements est faussée par des changements de territoire ou par des différences dans le volume de la population dénombrée.
[24] Population de droit.
[41] Seconde série: population de droit.
[81] Première série: non compris le Jutland méridional cédé par l'Allemagne après la première guerre mondiale. Seconde série: population de fait du territoire actuel. Troisième série: population de droit du territoire actuel. Les changements de superficie sont dus aux gains de terrain sur la mer à la suite de constructions de digues, etc.
[82] Nationaux finlandais seulement. Première série: y compris les nationaux finlandais hors du pays. Second série: nationaux finlandais en Finlande, y compris les équipages de la marine marchande en mer. Les changements de superficie n'ont pas modifié la comparabilité des données.
[83] Territoire du Grand-Duché de Finlande, c-à-d., non compris la région de Petsamo.
[84] Y compris Petsamo, l'isthme de Carélie et les autres petites zones de territoire cédées à l'U.R.S.S. durant la période 1940–1947.
[85] Y compris les petites zones de territoires cédées à l'U.R.S.S. pendant la période 1944–1947.
[86] Non compris les petits territoires limitrophes (708 km2) cédés par l'Italie en 1947.
[87] Non compris les prisonniers de guerre estimés à 663 000.

2. Enumerated population (continued) — Population dénombrée (suite)

[See headnote on page 103. — Voir note explicative à la page 103.]

Country and date of census Pays et date du recensement	Area in sq. km. Superficie en km [2]	Population	Rate of increase [1] Taux d'accroissement [1]
EUROPE (continued — suite)			
Saar [88] — Sarre [88]			
1 XII 1910	1 925	652 381	.
6 IV 1922	1 925	713 105	0.79
19 VII 1927	1 925	770 030	1.45
25 VI 1935	1 925	812 256	0.68
17 V 1939	1 925	842 454	0.94
29 X 1946	1 925	787 753	−0.90
17 V 1939	2 866	941 683	.
29 X 1946	2 866	879 037	−0.92
17 V 1939	2 567	890 000	.
29 X 1946	2 567	853 397	−0.56
6 XI 1951	...	...	.
Germany [89] — Allemagne [89]			
3 XII 1852	468 514	31 449 000	.
1 XII 1871	468 514	36 036 000	0.72
1 XII 1875	468 514	37 107 000	0.73
1 XII 1890	468 514	43 833 000	1.12
1 XII 1900	468 514	50 106 000	1.35
1 XII 1910	468 787	57 798 427	1.44
16 VI 1925	468 514	[24] 62 410 619	0.53
16 VI 1933	468 514	[24] 65 218 461	0.55
17 V 1939	468 514	[24] 68 471 658	0.83
Berlin [24]			
17 V 1939	890	4 338 756	.
29 X 1946	890	3 187 470	−4.07
East Berlin — Berlin-Est			
31 VIII 1950	...	[24] * 1 189 523	.
West Berlin — Berlin-Ouest			
13 IX 1950	481	[24] 2 146 952	.
Democratic Republic [90] — République Démocratique [90]			
17 V 1939	107 173	15 157 123	.
29 X 1946	107 173	[91] 17 313 734	1.81
31 VIII 1950	...	...	.
Federal Republic [24] — République Fédérale [24]			
17 V 1939	245 289	39 337 502	.
29 X 1946	245 289	43 694 041	1.43
13 IX 1950	245 289	47 695 672	2.31

Country and date of census Pays et date du recensement	Area in sq. km. Superficie en km [2]	Population	Rate of increase [1] Taux d'accroissement [1]
EUROPE (continued — suite)			
Greece [92] — Grèce [92]			
1853	47 516	1 035 527	.
10/22 IV 1856	47 516	1 062 627	0.86
12 III–10 V 1861	47 516	1 096 810	0.65
2/17 V 1870	50 211	1 457 894	.
15/21 IV 1879	50 211	1 679 470	1.60
16 IV 1889	63 606	2 187 208	.
6 X 1896	63 606	2 433 806	1.43
27 X 1907	63 211	2 631 952	.
1 I 1921	150 833	5 536 375	.
1 I 1921	129 880	5 016 889	.
16 V 1928	129 880	6 204 684	[93] 2.92
16 X 1940	129 880	7 344 860	1.37
7 IV 1951	132 562	* 7 600 000	.
Dodecanese — Dodécanèse			
20 VIII 1922	2 682	104 500	.
21 IV 1931	2 682	130 842	2.63
21 IV 1936	2 682	140 848	1.48
19 X 1947	2 682	115 343	−1.72
7 IV 1951	...	...	.
Hungary — Hongrie			
31 XII 1869	93 011	5 011 310	.
31 XII 1880	93 011	5 329 191	0.56
31 XII 1890	93 011	6 009 351	1.21
31 XII 1900	93 011	6 854 415	1.32
31 XII 1910	93 011	7 612 114	1.05
31 XII 1920	93 011	7 986 875	0.48
31 XII 1930	93 011	8 685 109	0.84
31 I 1941	93 011	9 316 613	0.70
1 I 1949	93 011	9 204 799	−0.15
Iceland — Islande			
1 II 1850	103 000	[24] 59 157	.
1 X 1855	103 000	[24] 64 603	1.57
1 X 1860	103 000	[24] 66 987	0.73
1 X 1870	103 000	69 763	0.41
1 X 1880	103 000	72 444	0.38
1 XI 1890	103 000	70 927	−0.21
1 XI 1901	103 000	78 470	0.92
1 XII 1910	103 000	85 183	0.91
1 XII 1920	103 000	[24] 94 690	1.06
2 XII 1930	103 000	[24] 108 861	1.40
2 XII 1940	103 000	[24] 121 474	1.10
1 XII 1950	103 000	[24] * 144 263	1.73

[1] Rates are not shown where comparability between censuses is known to be significantly affected by boundary changes or differences in population coverage.
[24] De jure population.
[88] First series: territory defined by Treaty of Versailles. Second series: territory of 1 August 1946. Beginning 1927, de jure population.
[89] Territory of 1 Jan. 1934 (i.e. the territory of 1937 excluding the Saar).
[90] Excluding East Berlin, shown separately above.
[91] Including displaced persons in camps.
[92] First series: changing territory. Major acquisitions: Ionian Is. in 1864; Thessaly in 1881; Macedonia, Epirus, Crete in 1913–14; Thrace in 1919–20. Part of the territory acquired in the Balkan Wars was ceded to Turkey in 1923. Second series: present territory, but excluding Dodecanese Is. ceded by Italy in 1947.
[93] High rate of increase largely attributable to heavy influx of refugees from Asia Minor.

[1] Aucun taux n'est indiqué lorsque la comparabilité entre les recensements est faussée par des changements de territoire ou par des différences dans le volume de la population dénombrée.
[24] Population de droit.
[88] Première série: territoire du traité de Versailles. Seconde série: territoire au 1 août 1946. Depuis 1927, population de droit.
[89] Territoire au 1er janvier 1934 (c-à-d., territoire de 1937, non compris la Sarre).
[90] Non compris Berlin-Est qui figure séparément au-dessus.
[91] Y compris les personnes déplacées dans les camps.
[92] Première série territoire de l'époque. Principales acquisitions: îles ioniennes en 1864; Thessalie en 1881; Macédoine, Epire, Crète en 1913–1914; Thrace en 1919–20. Une partie du territoire acquis lors des guerres balkaniques fut cédé à la Turquie en 1923. Deuxième série: territoire actuel non compris le Dodécanèse obtenu de l'Italie en 1947.
[93] La forte augmentation du taux d'accroissement de la population est due en grande partie à l'affluence de réfugiés d'Asie Mineure.

2. Enumerated population (continued) — Population dénombrée (suite)

[See headnote on page 103. — Voir note explicative à la page 103.]

Country and date of census Pays et date du recensement	Area in sq. km. Superficie en km 2	Population	Rate of increase [1] Taux d'accroissement [1]
EUROPE (continued — suite)			
Ireland, Rep. of — Irlande, Rép. d'			
30 III 1851	70 282	[34] 5 111 557	.
8 IV 1861	70 282	4 402 111	−1.48
3 IV 1871	70 282	4 053 187	−0.82
4 IV 1881	70 282	3 870 020	−0.46
6 IV 1891	70 282	3 468 694	−1.09
1 IV 1901	70 282	3 221 823	−0.74
3 IV 1911	70 282	3 139 688	−0.26
18 IV 1926	70 282	2 971 992	−0.36
27 IV 1936	70 282	2 968 420	−0.01
12 V 1946	70 282	2 955 107	−0.04
8 IV 1951	70 282	*2 958 878	0.03
Italy — Italie			
Changing territory [41] — Territoire de l'époque [41]			
31 XII 1861 [94]	286 610	25 017 000	.
31 XII 1871 [94]	286 610	26 801 154	0.69
31 XII 1881 [94]	286 610	28 459 628	0.60
10 II 1901 [94]	286 610	32 475 253	0.69
10 VI 1911 [94]	286 610	34 671 377	0.64
1 XII 1921 [95]	310 120	37 973 977	.
21 IV 1931 [95]	310 120	41 176 671	0.87
21 IV 1936 [95]	310 120	[96] 42 918 726	0.83
31 XII 1881 [94]	286 610	28 953 480	.
10 II 1901 [94]	286 610	35 965 504	0.68
10 VI 1911 [94]	286 610	35 845 048	0.82
1 XII 1921 [95]	310 120	38 449 000	.
21 IV 1931 [95]	310 120	41 651 617	1.31
21 IV 1936 [95]	310 120	42 993 602	0.64
Present territory [41] — Territoire actuel [41]			
31 XII 1861	301 055	25 633 488	.
31 XII 1871	301 055	27 436 806	0.68
31 XII 1881	301 055	29 115 614	0.60
10 II 1901	301 055	33 172 067	0.69
10 VI 1911	301 055	35 441 918	0.64
1 XII 1921	301 055	37 143 102	0.45
21 IV 1931	301 055	40 309 621	0.87
21 IV 1936	301 055	[96] 42 024 584	0.84
4 XI 1951	301 055	*46 737 704	0.69
31 XII 1881	301 055	29 628 638	.
10 II 1901	301 055	33 580 311	0.66
10 VI 1911	301 055	36 668 513	0.86
1 XII 1921	301 055	37 594 214	0.24
21 IV 1931	301 055	40 768 889	0.86
21 IV 1936	301 055	42 127 123	0.66
4 XI 1951	301 055	*47 138 235	0.73

Country and date of census Pays et date du recensement	Area in sq. km. Superficie en km 2	Population	Rate of increase [1] Taux d'accroissement [1]
EUROPE (continued — suite)			
Liechtenstein			
1872	157	8 320	.
1880	157	9 124	1.16
1891	157	9 434	0.30
1901	157	9 926	0.51
31 XII 1911	157	10 716	1.24
1 XII 1930	157	10 213	−0.25
1 XII 1941	157	11 094	0.76
1 XII 1950	157	13 757	2.42
Luxembourg			
3 XII 1855	2 586	189 480	.
3 XII 1861	2 586	197 731	0.71
3 XII 1864	2 586	202 937	0.87
1 XII 1871	2 586	197 528	−0.39
1 XII 1875	2 586	205 158	0.95
1 XII 1880	2 586	209 570	0.43
1 XII 1885	2 586	213 283	0.35
1 XII 1890	2 586	211 088	−0.21
2 XII 1895	2 586	217 583	0.61
1 XII 1900	2 586	235 954	1.63
1 XII 1905	2 586	246 455	0.87
1 XII 1910	2 586	259 891	1.07
1 XII 1916	2 586	263 824	0.25
1 XII 1922	2 586	260 767	−0.19
1 XII 1927	2 586	285 524	1.83
31 XII 1930	2 586	299 993	1.61
31 XII 1935	2 586	296 776	−0.22
10 X 1941	2 586	289 526	−0.43
10 X 1943	2 586	282 791	−1.17
20 VIII 1945	2 586	281 572	−0.24
31 XII 1947	2 586	286 786	0.78
Monaco			
1864	1	1 887	.
1869	1	3 127	10.63
1873	1	5 741	16.40
1878	1	7 049	4.19
1883	1	10 108	7.48
1888	1	13 304	5.65
1897	1	15 180	1.48
1 I 1921	1	23 418	1.82
1 I 1923	1	22 153	−2.74
1 I 1928	1	24 927	2.39
1 I 1933	1	22 994	−1.60
1 I 1938	1	23 956	0.82
10 III 1946	1	19 242	−2.65
4 I 1951	1	20 202	1.01

[1] Rates are not shown where comparability between censuses is known to be significantly affected by boundary changes or differences in population coverage.
[34] Civilian population.
[41] Second series: de jure population.
[94] Territory at date of census, i.e. excluding territory acquired from Austria and Hungary after first World War.
[95] Territory of 1924–1938; i.e. including Free Territory of Trieste and territories ceded to Yugoslavia and France in 1947.
[96] Including military and civilian personnel serving outside country.

[1] Aucun taux n'est indiqué lorsque la comparabilité entre les recensements est faussée par des changements de territoire ou par des différences dans le volume de la population dénombrée.
[34] Population civile.
[41] Seconde série: population de droit.
[94] Territoire à la date du recensement, c-à-d., non compris les territoires obtenus de l'Autriche et de la Hongrie après la première guerre mondiale.
[95] Territoire de 1924–1938, c-à-d., y compris le territoire libre de Trieste, et les régions cédées à la Yougoslavia et à la France en 1947.
[96] Y compris le personnel militaire et civil en service hors du pays.

2. Enumerated population (continued) — Population dénombrée (suite)

[See headnote on page 103. — Voir note explicative à la page 103.]

Country and date of census Pays et date du recensement	Area in sq. km. Superficie en km [2]	Population	Rate of increase [1] Taux d'accroissement [1]
EUROPE (continued — suite)			
Netherlands [97] — Pays-Bas [97]			
31 XII 1859	[98] 32 840	3 309 128	.
1 XII 1869	[98] 32 875	3 579 529	0.80
31 XII 1879	[98] 33 000	4 012 693	1.14
31 XII 1889	[98] 32 538	4 511 415	1.18
31 XII 1899	[98] 33 079	5 104 137	1.24
31 XII 1909	[98] 32 600	5 858 175	1.39
31 XII 1920	[99] 32 566	6 865 314	1.45
31 XII 1930	[99] 32 566	7 935 565	1.46
31 V 1947	[98] 32 328	9 625 499	1.18
Norway [41] — Norvège [41]			
3 XII 1900	324 222	2 221 477	.
1 XII 1910	324 222	2 357 790	0.60
1 XII 1920	324 222	2 632 138	1.11
1 XII 1930	324 222	2 785 550	0.57
3 XII 1946	324 222	3 094 873	0.66
1 XII 1950	324 222	3 167 000	0.58
31 XII 1855	324 222	1 490 047	.
31 XII 1865	324 222	1 701 756	1.34
31 XII 1875	324 222	1 813 424	0.64
31 XII 1890	324 222	2 000 917	0.66
3 XII 1900	324 222	2 240 032	1.14
1 XII 1910	324 222	2 391 782	0.66
1 XII 1920	324 222	2 649 775	1.03
1 XII 1930	324 222	2 814 194	0.60
3 XII 1946	324 222	3 156 950	0.72
1 XII 1950	324 222	3 277 000	0.94
Poland [100] — Pologne [100]			
30 IX 1921	388 634	27 176 717	.
9 XII 1931	388 634	32 107 252	1.68
14 II 1946	311 730	23 929 757	.
3 XII 1950	311 730	24 976 926	0.89
Portugal			
1854	91 721	3 844 119	.
1858	91 721	3 923 410	0.51
1861	91 721	4 035 330	0.94
1 I 1864	91 721	4 188 410	1.25
1 I 1878	91 721	4 550 699	0.59
1 XII 1890	91 721	5 049 729	0.81
1 XII 1900	91 721	5 423 132	0.72
1 XII 1911	91 721	5 960 056	0.86
1 XII 1920	91 721	6 032 991	0.14
1 XII 1930	91 721	6 825 883	1.24
12 XII 1940	91 721	7 722 152	1.24
15 XII 1950	91 721	* 8 490 455	0.95

Country and date of census Pays et date du recensement	Area in sq. km. Superficie en km [2]	Population	Rate of increase [1] Taux d'accroissement [1]
EUROPE (continued — suite)			
Romania — Roumanie			
1859 [101]	123 335	3 864 848	.
XII 1899 [102]	130 177	5 956 690	.
19 XII 1912 [102]	130 177	7 160 682	1.43
20 XII 1930	237 502	14 282 172	.
6 IV 1941	237 502	16 113 017	1.17
25 I 1948	237 502	* 15 872 624	−0.22
San Marino — Saint-Marin			
1864	61	7 080	.
1874	61	7 816	0.99
31 XII 1906	61	9 796	0.71
Spain [41] — Espagne [41]			
21 V 1857	...	15 454 514	.
25 XII 1860	...	15 645 072	0.34
31 XII 1877	...	16 622 175	0.36
31 XII 1887	...	17 534 416	0.54
31 XII 1897	...	18 065 635	0.30
31 XII 1900	503 061	18 594 405	0.97
31 XII 1910	503 061	19 927 150	0.69
31 XII 1920	503 061	21 303 162	0.67
31 XII 1930	503 061	23 563 867	1.01
31 XII 1940	503 061	25 877 971	0.93
31 XII 1950	503 061	27 976 755	0.78
31 XII 1900	503 061	18 806 600	.
31 XII 1910	503 061	20 295 100	0.76
31 XII 1920	503 061	21 923 633	0.77
31 XII 1930	503 061	23 907 145	0.87
31 XII 1940	503 061	26 251 188	0.94
31 XII 1950	503 061	* 27 928 367	0.62
Sweden [24] — Suède [24]			
31 XII 1850	440 122	3 482 541	.
31 XII 1860	440 122	3 859 728	1.03
31 XII 1870	440 122	4 168 525	0.77
31 XII 1880	440 122	4 565 668	0.91
31 XII 1890	440 122	4 784 981	0.47
31 XII 1900	440 122	5 136 441	0.71
31 XII 1910	440 122	5 522 403	0.73
31 XII 1920	440 122	5 904 489	0.67
31 XII 1930	440 122	6 142 191	0.40
31 XII 1935	440 122	6 250 506	0.35
31 XII 1940	440 122	6 371 432	0.38
31 XII 1945	440 122	6 673 749	0.93
31 XII 1950	440 122	* 7 044 039	1.09

[1] Rates are not shown where comparability between censuses is known to be significantly affected by boundary changes or differences in population coverage.
[24] De jure population.
[41] Second series: de jure population.
[97] Excluding Elten and Tüddern (area 60 sq. km.). De jure population.
[98] Excluding inland water.
[99] Excluding inland water more than 75 hectares in area.
[100] First series: territory of 1923–1937, i.e. including areas ceded to U.S.S.R. after World War II and excluding Danzig and areas formerly part of Germany.
[101] The former kingdom, excluding Dobruja.
[102] Territory prior to Balkan Wars, i.e. excluding Banat and Transylvania.

[1] Aucun taux n'est indiqué lorsque la comparabilité entre les recensements est faussée par des changements de territoire ou par des différences dans le volume de la population dénombrée.
[24] Population de droit.
[41] Seconde série: population de droit.
[97] Non compris Elten et Tüddern (superficie 60 km²). Population de droit.
[98] Non compris les eaux intérieures.
[99] Non compris les eaux intérieures courant plus de 75 hectares.
[100] Première série: territoire de 1923–1937; c-à-d., y compris les territoires cédés à l'U.R.S.S. après la deuxième guerre mondiale, et non compris Dantzig et les territoires qui faisaient partie de l'Allemagne avant la deuxième guerre mondiale.
[101] Territoire de l'ancien royaume, non compris da Dobroudja.
[102] Territoire antérieur aux guerres balkaniques, c-à-d., non compris le Banat de Temesvar et la Transylvanie.

2. Enumerated population (continued) — Population dénombrée (suite)

[See headnote on page 103. — Voir note explicative à la page 103.]

Country and date of census Pays et date du recensement	Area in sq. km. Superficie en km 2	Population	Rate of increase [1] Taux d'accroissement [1]
EUROPE (continued — suite)			
Switzerland [41] — Suisse [41]			
1 XII 1870	41 295	2 669 147	.
1 XII 1880	41 295	2 846 102	0.64
1 XII 1888	41 295	2 933 334	0.38
1 XII 1900	41 295	3 325 023	1.05
1 XII 1910	41 295	3 765 123	1.25
1 XII 1920	41 295	3 886 090	0.32
1 XII 1930	41 295	4 077 099	0.48
1 XII 1941	41 295	4 279 455	0.44
1 XII 1950	41 295	4 723 163	1.10
18/23 III 1850	41 295	2 392 740	.
10 XII 1860	41 295	2 510 494	0.45
1 XII 1870	41 295	2 655 001	0.56
1 XII 1880	41 295	2 831 787	0.65
1 XII 1888	41 295	2 917 754	0.37
1 XII 1900	41 295	3 315 443	1.07
1 XII 1910	41 295	3 753 293	1.25
1 XII 1920	41 295	3 880 320	0.33
1 XII 1930	41 295	4 066 400	0.47
1 XII 1941	41 295	4 265 703	0.44
1 XII 1950	41 295	4 714 992	1.12
United Kingdom — Royaume-Uni			
31 III 1851	244 002	22 258 868	.
8 IV 1861	244 002	24 524 971	0.97
3 IV 1871	244 002	27 431 474	1.13
4 IV 1881	244 002	31 014 828	1.24
6 IV 1891	244 002	34 264 228	1.00
31 III 1901	244 002	38 236 898	1.10
2 IV 1911	244 002	42 081 927	0.96
8 IV 1951	244 002	*50 211 602	0.44
England and Wales — Angleterre et Galles			
31 III 1851	151 103	17 927 609	.
8 IV 1861	151 103	20 066 224	1.13
3 IV 1871	151 103	22 712 266	1.25
4 IV 1881	151 103	25 974 439	1.35
6 IV 1891	151 103	29 002 525	1.11
31 III 1901	151 103	32 527 843	1.15
2 IV 1911	151 103	36 070 492	1.04
19 VI 1921	151 103	37 886 699	0.48
26 IV 1931	151 103	39 952 377	0.54
8 IV 1951	151 103	*43 744 924	0.46
Northern Ireland — Irlande du Nord			
30 III 1851	14 138	1 442 517	.
8 IV 1861	14 138	1 396 453	−0.32
3 IV 1871	14 138	1 359 190	−0.27
4 IV 1881	14 138	1 304 816	−0.41
6 IV 1891	14 138	1 236 056	−0.54
31 III 1901	14 138	1 236 952	0.01
2 IV 1911	14 138	1 250 531	0.11
18 IV 1926	14 138	1 256 561	0.03
28 II 1937	14 138	1 279 745	0.17
8 IV 1951	14 138	1 370 709	0.49

Country and date of census Pays et date du recensement	Area in sq. km. Superficie en km 2	Population	Rate of increase [1] Taux d'accroissement [1]
EUROPE (continued — suite)			
United Kingdom (continued) — Royaume-Uni (suite)			
Scotland — Ecosse			
31 III 1851	78 761	2 888 742	.
8 IV 1861	78 761	3 062 294	0.59
3 IV 1871	78 761	3 360 018	0.93
4 IV 1881	78 761	3 735 573	1.07
5 IV 1891	78 761	4 025 647	0.75
31 III 1901	78 761	4 472 103	1.06
2 IV 1911	78 761	4 760 904	0.63
19 VI 1921	78 761	4 882 497	0.25
26 IV 1931	78 761	4 842 980	−0.08
8 IV 1951	78 761	5 095 969	0.26
Vatican City — Cité du Vatican			
30 IV 1948	5	890	.
Yugoslavia [103] — Yougoslavie [103]			
31 I 1921	247 542	11 984 911	.
31 III 1931	247 542	13 934 038	1.49
31 III 1931	256 880	14 457 606	.
15 III 1948	256 880	[24] 15 772 098	0.51
OTHER AREAS *AUTRES REGIONS*			
Channel Islands [U.K.] — Iles Anglo-Normandes [R.-U.]			
31 III 1851	195	90 739	.
8 IV 1861	195	90 978	0.03
3 IV 1871	195	90 596	−0.04
4 IV 1881	195	87 702	−0.32
6 IV 1891	195	92 234	0.51
1 IV 1901	195	95 618	0.36
3 IV 1911	195	96 899	0.13
20 VI 1921	195	90 048	−0.71
27 IV 1931	195	93 198	0.35
17 XII 1945	195	79 473	−1.08
8 IV 1951	195	102 776	4.94
Gibraltar [34] [U.K. — R.-U.]			
VI 1860	6	18 491	.
2 IV 1871	6	18 695	0.10
3 IV 1881	6	18 381	−0.17
5 IV 1891	6	19 100	0.38
1 IV 1901	6	20 355	0.64
2 IV 1911	6	19 120	−0.62
20 VI 1921	6	18 061	−0.55
29 IV 1931	6	17 405	−0.38
3 VII 1951	6	[104] 22 848	1.36

[1] Rates are not shown where comparability between censuses is known to be significantly affected by boundary changes or differences in population coverage.
[24] De jure population.
[34] Civilian population.
[41] Second series: de jure population.
[103] First series: territory of 1921–1939, i.e. excluding areas ceded by Italy in 1947.
[104] Excluding transients.

[1] Aucun taux n'est indiqué lorsque la comparabilité entre les recensements est faussée par des changements de territoire ou par des différences dans le volume de la population dénombrée.
[24] Population de droit.
[34] Population civile.
[41] Seconde série: population de droit.
[103] Première série: territoire de 1921–1939, c-à-d., non compris les régions cédées par l'Italie en 1947.
[104] Non compris les personnes en transit.

2. Enumerated population (continued) — Population dénombrée (suite)

[See headnote on page 103. — Voir note explicative à la page 103.]

Country and date of census Pays et date du recensement	Area in sq. km. Superficie en km 2	Population	Rate of increase [1] Taux d'accroissement [1]
EUROPE (continued — suite)			
OTHER AREAS (continued) *AUTRES REGIONS (suite)*			
Isle of Man [U.K.] — Ile de Man [R.-U.]			
31 III 1851	572	52 387	.
8 IV 1861	572	52 469	0.02
3 IV 1871	572	54 042	0.30
4 IV 1881	572	53 558	−0.09
6 IV 1891	572	55 608	0.38
1 IV 1901	572	54 752	−0.16
3 IV 1911	572	52 016	−0.51
20 VI 1921	572	60 284	1.43
27 IV 1931	572	49 308	−2.02
8 IV 1951	572	*55 213	0.57
Malta and Gozo [105] [U.K.] — Malte et Gozo [105] [R.-U.]			
1858	316	136 271	.
1860	316	139 482	1.17
3 V 1871	316	141 775	0.15
3 IV 1881	316	149 782	0.55
5 IV 1891	316	165 037	0.97
31 III 1901	316	184 742	1.13
2 IV 1911	316	211 564	1.36
24 IV 1921	316	212 258	0.03
26 IV 1931	316	241 621	1.30
14 VI 1948	316	305 991	1.39
2 IV 1911	316	228 534	.
24 IV 1921	316	216 614	−0.53
26 IV 1931	316	245 638	1.26
14 VI 1948	316	306 996	1.31
Trieste [Int. Adm. — Adm. Int.]			
1 XII 1921	743	328 588	.
21 IV 1931	743	343 556	0.48
21 IV 1936	743	344 956	0.08
4 XI 1951 [106]	223	*296 096	.
OCEANIA — OCEANIE			
Australia [107] — Australie [107]			
3 IV 1881	7 703 867	2 250 194	.
5 IV 1891	7 703 867	3 177 823	3.51
31 III 1901	7 703 867	3 773 801	1.73
3 IV 1911	7 703 867	4 455 005	1.67
4 IV 1921	7 703 867	5 435 734	2.01
30 VI 1933	7 703 867	6 629 839	1.64
30 VI 1947	7 703 867	7 579 358	0.96

Country and date of census Pays et date du recensement	Area in sq. km. Superficie en km 2	Population	Rate of increase [1] Taux d'accroissement [1]
OCEANIA (continued) OCEANIE (suite)			
New Zealand [108] — Nouvelle-Zélande [108]			
XII 1851	268 666	26 707	.
24 XII 1858	268 666	59 413	12.10
16 XII 1861	268 666	97 904	18.12
1 XII 1864	268 666	171 009	29.36
19 XII 1867	268 666	217 436	8.10
27 II 1871	268 666	254 928	5.15
1 III 1874	268 666	297 654	5.30
3 III 1878	268 666	412 465	8.50
3 IV 1881	268 666	487 889	5.60
28 III 1886	268 666	576 524	3.39
5 IV 1891	268 666	624 455	1.61
12 IV 1896	268 666	701 094	2.34
31 III 1901	268 666	815 858	.
29 IV 1906	268 666	936 304	2.75
2 IV 1911	268 666	1 058 308	2.52
15 X 1916	268 666	1 149 225	1.50
17 IV 1921	268 666	1 271 664	2.27
20 IV 1926	268 666	1 408 139	2.06
24 III 1936	268 666	1 573 810	1.13
25 IX 1945	268 666	[109] 1 702 298	0.83
17 IV 1951	268 666	1 939 472	2.36
OTHER AREAS *AUTRES REGIONS*			
American Samoa [110] — Samoa Américain [110]			
1900	194	5 679	.
1 II 1912	194	7 251	2.06
1 I 1920	194	8 056	1.34
1 IV 1930	197	10 055	.
1 IV 1940	197	12 908	2.53
1 IV 1950	197	[33] 18 937	3.91
British Solomon Islands — Iles Salomon Britanniques			
1 IV 1931	29 784	94 066	.
Cook Islands [N.Z.] — Iles Cook [N.-Z.]			
1902	259	8 213	.
1906	259	8 518	0.99
1911	259	8 655	0.32
1916	259	8 805	0.34
17 IV 1921	259	9 459	1.44
20 IV 1926	259	10 082	1.28
24 III 1936	259	12 246	1.98
25 IX 1945	259	14 088	1.49
25 IX 1951	259	15 079	1.14

[1] Rates are not shown where comparability between censuses is known to be significantly affected by boundary changes or differences in population coverage.
[33] De jure population, but including U. S. armed forces stationed in the area.
[105] First series: civilian population.
[106] British/U.S. Zone only.
[107] Excluding full-blooded aborigines.
[108] First series: excluding Maoris.
[109] Excluding armed forces outside country (numbering 45 381) and 250 members of the U.S. armed forces and 803 prisoners of war in New Zealand.
[110] First series: excluding Swains Island, annexed in 1925.

[1] Aucun taux n'est indiqué lorsque la comparabilité entre les recensements est faussée par des changements de territoire ou par des différences dans le volume de la population dénombrée.
[33] Population de droit, y compris les forces armées américaines stationnées dans la région.
[105] Première série: population civile.
[106] Zone anglo-américaine seulement.
[107] Non compris les purs aborigènes.
[108] Première série: non compris les Maoris.
[109] Non compris les troupes hors du pays (s'élevant à 45 381 hommes), 250 membres des forces armées américaines et 803 prisonniers de guerre en Nouvelle-Zélande.
[110] Première série: non compris l'île de Swain annexée en 1925.

2. Enumerated population (continued) — Population dénombrée (suite)

[See headnote on page 103. — Voir note explicative à la page 103.]

Country and date of census Pays et date du recensement	Area in sq. km. Superficie en km 2	Population	Rate of increase [1] Taux d'accroissement [1]
OCEANIA (continued) OCEANIE (suite)			
OTHER AREAS (continued) *AUTRES REGIONS (suite)*			
Fiji Islands [U.K.] — Iles Fidji [R.-U.]			
31 III 1901	18 233	120 124	.
3 IV 1911	18 233	139 541	1.51
24 IV 1921	18 233	157 266	1.20
26 IV 1936	18 233	198 379	1.56
2 X 1946	18 233	259 638	2.60
French Oceania — Océanie Française			
1 VII 1926	3 998	35 862	.
1 VI 1931	3 998	40 392	2.37
3 V 1936	3 998	43 962	1.76
10 VI 1946	3 998	52 861	1.85
Gilbert and Ellice Islands [U.K.] — Iles Gilbert et Ellice [R.-U.]			
1911	956	31 121	.
24 IV 1921	956	29 897	−0.40
26 IV 1931	956	33 745	1.22
9 VI 1947	956	36 000	0.40
Guam [33] [U.S. — E.-U.]			
1 VI 1901	534	9 676	.
15 IV 1910	534	11 806	2.32
1 I 1920	534	13 584	1.46
1 IV 1930	534	18 509	3.06
1 IV 1940	534	22 290	1.88
1 IV 1950	534	59 498	.
Hawaii [33] [U.S.] — Hawaï [33] [E.-U.]			
1850	16 635	84 165	.
1853	16 635	73 138	−4.57
1860	16 635	69 800	−0.67
7 XII 1866	16 635	62 959	−1.70
27 XII 1872	16 635	56 897	−1.65
27 XII 1878	16 635	57 985	0.32
27 XII 1884	16 635	80 578	5.64
28 XII 1890	16 635	89 990	1.86
27 IX 1896	16 635	109 020	3.39
1 VI 1900	16 635	154 001	9.88
15 IV 1910	16 635	191 874	2.26
1 I 1920	16 635	255 881	3.00
1 IV 1930	16 635	368 300	3.62
1 IV 1940	16 635	422 770	1.39
1 IV 1950	16 635	499 794	1.69
Nauru [Aust. Adm. — Adm. Aust.]			
24 IV 1921	21	2 066	.
30 VI 1933	21	2 641	2.04
30 VI 1947	21	2 855	0.56
30 VI 1948	21	3 162	10.75
30 VI 1949	21	3 269	3.38

[1] Rates are not shown where comparability between censuses is known to be significantly affected by boundary changes or differences in population coverage.

[33] De jure population, but including U. S. armed forces stationed in the area.

[111] Samoans only.

[112] Excluding persons on overseas vessels and U .S. military personnel (128 in all).

[113] Territory of Russian Empire at date of census.

[114] Territory of 1923–1938, i.e. excluding territory added during and after World War II.

Country and date of census Pays et date du recensement	Area in sq. km. Superficie en km 2	Population	Rate of increase [1] Taux d'accroissement [1]
OCEANIA (continued) OCEANIE (suite)			
OTHER AREAS (continued) *AUTRES REGIONS (suite)*			
Niue [N.Z.]			
1902	259	4 079	.
1906	259	3 822	−1.61
1911	259	3 943	0.63
1916	259	3 880	−0.32
17 IV 1921	259	3 750	−0.68
20 IV 1926	259	3 795	0.24
24 III 1936	259	4 104	0.79
25 IX 1945	259	4 253	0.38
Norfolk Island [Aust.] — Ile Norfolk [Aust.]			
4 IV 1921	35	717	.
30 VI 1933	35	1 231	4.51
30 VI 1947	35	938	−1.92
Pacific Islands [U.S. Adm.] — Iles du Pacifique [Adm. E.-U.]			
1 X 1920	1 713	56 200	.
1 X 1925	1 713	56 294	0.03
1 X 1930	1 713	69 626	4.34
1 X 1935	1 713	102 537	8.05
1 X 1940	1 713	131 157	4.05
Tokelau [N.Z.] — Tokelaou [N.-Z.]			
IV 1921	10	989	1.94
II 1926	10	1 033	0.09
4 XI 1936	10	1 170	1.61
25 IX 1945	10	1 388	1.93
25 IX 1951	10	1 580	2.18
Tonga [U.K. — R.-U.]			
31 III 1901	697	20 700	.
3 IV 1911	697	23 017	1.07
26 IV 1921	697	24 937	0.80
27 IV 1931	697	28 839	1.46
1 V 1939	697	34 130	2.12
Western Samoa [N.Z. Adm.] — Samoa Occidental [Adm. N.-Z.]			
1900	2 927	[111] 32 815	.
1902	2 927	[111] 32 612	−0.31
31 XII 1906	2 927	37 320	.
31 XII 1911	2 927	38 084	0.41
17 IV 1921	2 927	36 726	−0.39
1 I 1926	2 927	40 229	2.18
4 XI 1936	2 927	55 946	3.09
25 IX 1945	2 927	[112] 68 197	2.25
25 IX 1951	2 927	83 096	3.35
USSR — URSS USSR — URSS			
9 II 1897 [113]	21 464 000	125 640 021	.
17 XII 1926 [114]	21 175 200	147 027 915	.
17 I 1939 [114]	21 175 200	170 467 186	1.14

[1] Aucun taux n'est indiqué lorsque la comparabilité entre les recensements est faussée par des changements de territoire ou par des différences dans le volume de la population dénombrée.

[33] Population de droit, y compris les forces armées américaines stationnées dans la région.

[111] Samoans seulement.

[112] Non compris les personnes à bord des vaisseaux de haute mer et le personnel militaire américain (128 en tout).

[113] Territoire de l'empire russe à la date du recensement.

[114] Territoire de 1923–1938, c-à-d., non compris les régions annexées pendant et aprés la deuxième guerre mondiale.

CENSUSES OF POPULATION TAKEN IN 1943-1952
RECENSEMENTS DE POPULATION EFFECTUES EN 1943-1952

MAP NO. 450 (b)
NOVEMBER 1952

UNITED NATIONS

3. Estimates of total population : 1920 – 1951

[Figures are official estimates for 1 July or averages of official end-year estimates, unless otherwise noted. Figures shown in italics are census counts and refer to the date of enumeration. For discussion, see page 22.]

	Country — Pays	Estimated population (in thousands)						
		1920	1925	1930	1935	1937	1938	1939
	AFRICA — AFRIQUE							
1	Egypt [1] — Egypte [1]	13 222	13 965	14 767	15 624	16 008	16 295	16 588
2	Union of South Africa [2] — Union Sud-Africaine [2]	6 842	7 664	8 541	9 435	9 805	9 988	10 172
3	Europeans — Européens	1 500	1 638	1 798	1 964	2 046	2 081	2 118
	OTHER AREAS — AUTRES REGIONS							
4	Algeria [Fr.] — Algérie [Fr.]	...	...	...	...	...	...	...
5	Europeans — Européens	...	...	...	...	...	...	...
6	Angola [Port.]	...	2 438	2 504	2 589	2 622	2 815	3 184
7	Belgian Congo — Congo Belge	...	[3] 7 708	8 764	9 572	10 154	10 285	10 343
8	Non-indigenous — Population non-indigène	...	14	25	18	22	24	27
9	Cameroons [U.K.] — Cameroun [R.-U.]	...	646	769	842	865	877	889
10	Cape Verde Islands [Port.] — Iles du Cap-Vert [Port.]	*160*	...	*146*	159	165	169	173
11	Gambia [5] [U.K.] — Gambie [5] [R.-U.]	146	211	211	200	200	193	193
12	Gold Coast [U.K.] — Côte de l'Or [R.-U.]	2 108	...	[6] 2 866	3 064	...	...	3 262
13	Mauritius ex. dep. [U.K.] — Ile Maurice sans dép. [R.-U.]	365	391	405	404	410	412	414
14	Rodrigues	...	...	...	9	10	10	10
	Moroccan Protectorate [Sp.] — Protectorat du Maroc Esp.:							
15	Northern Zone — Zone du Nord	544	617	701	*795*	869	908	949
	Morocco [Fr.] — Maroc [Fr.]:							
16	Non-indigenous [7] — Population non-indigène [7]	...	...	...	...	...	...	218
17	Mozambique [Port.]	...	...	...	4 487	4 705	4 814	4 923
18	Non-indigenous — Population non-indigène	...	...	38	*46*	50	52	54
19	Northern Rhodesia [9] [U.K.] — Rhodésia du Nord [9] [R.-U.] †	950	1 130	1 320	1 380	1 440	1 460	1 490
20	Europeans — Européens	3	4	11	11	11	13	13
21	Nyasaland [U.K.] — Nyassaland [R.-U.]	1 202	1 212	1 394	1 603	1 644	1 674	1 684
22	Portuguese Guinea — Guinée Portugaise	...	...	...	417	430	436	443
	Possessions in N. Africa [Sp.] — Possessions de l'Afrique du Nord [Esp.]:							
23	Ceuta and Melilla — Ceuta et Melilla †	84	97	112	123	128	130	133
24	Ruanda-Urundi [10] [Belg. Adm. — Adm. Belge]	...	...	...	[3] 3 406	3 626	3 752	3 799
	São Tomé and Principe [Port.]							
25	Saint-Thomas et Ile du Prince [Port.]	...	...	...	57	59	59	60
26	Seychelles [U.K.] — Iles Seychelles [R.-U.]	...	...	...	30	31	31	32
27	Southern Rhodesia [U.K.] — Rhodésia du Sud [R.-U.]	886	964	1 100	1 283	1 359	1 406	1 444
28	Europeans — Européens	33	38	48	54	58	61	64
29	South-West Africa [11] — Sud-Ouest Africain [11]	...	253	283	313	323	327	332
30	Europeans — Européens	...	23	32	32	31	32	33
31	Spanish Guinea — Guinée Espagnole	110	130	154	168	169	169	169
32	Swaziland [U.K. — R.-U.]	...	...	139	154	160	162	165
33	Europeans — Européens	...	...	...	...	...	...	...
34	Zanzibar and Pemba [U.K.] — Zanzibar et Pemba [R.-U.]	...	...	[6] 220	230	243	238	241
	AMERICA, NORTH — AMERIQUE DU NORD							
35	Canada [12]	8 543	9 282	10 195	10 829	11 029	11 136	11 250
36	Newfoundland — Terre-Neuve	264	265	276	*290*	294	296	298
37	Yukon and Northwest Territories — Yukon et Territoires du Nord-Ouest	13	12	13	16	16	16	17
38	Costa Rica	[3] 421	456	499	551	576	590	605
39	Cuba	...	...	[6] 3 945	4 221	4 359	4 428	4 497
40	Dominican Republic — République Dominicaine	879	1 054	1 256	1 484	1 556	1 593	1 631
41	El Salvador — Salvador	1 168	1 301	1 443	1 531	1 571	1 591	1 612
42	Guatemala	[3] 1 314	1 532	1 771	1 996	2 088	2 133	2 169
43	Honduras †	[3] 644	[13] 691	*854*	*962*	1 020	1 050	1 079
44	Mexico — Mexique	...	15 204	16 589	18 089	18 737	19 071	19 413
45	Nicaragua †	645	674	805	887	926	948	967
46	Panama	447	457	471	546	575	590	605
47	United States [9] — Etats-Unis [9]	...	...	123 188	127 362	128 961	129 969	131 028
48	Excluding armed forces abroad — Non compris les forces armées hors du pays	106 466	115 832	123 077	127 250	128 825	129 825	130 880

† Estimates for years prior to last census not yet revised to agree with census results.

[1] Excluding alien armed forces within country and enemy prisoners of war.

[2] During war years: including armed forces outside country; excluding enemy prisoners of war numbering 27 898 in 1946.

[3] Estimate for 31 December.

[4] Indigenous population.

[5] Excluding temporary labourers from other areas estimated at 10 000 in 1948.

[6] 1931.

[7] "Non-Moroccan" population.

[8] Estimate based on ration count of Sept. 1950.

[9] De jure population.

[10] Fluctuations, 1943-1947, believed attributable to incomplete registration, famine and emigration.

[11] Former mandated territory (Un. of S. Afr.).

[12] Excluding Yukon, Northwest Territories and Newfoundland. De jure population.

[13] Estimate for 31 July.

3. Estimations de la population totale : 1920 – 1951

[Sauf indication contraire, les données sont des estimation officielles au 1er juillet ou des moyennes d'estimations officielles de fin d'année. Les chiffres en italiques sont les résultats de recensements et se rapportent à la date du dénombrement. Voir explications à la page 56.]

Population estimée (en milliers)												
1940	1941	1942	1943	1944	1945	1946	1947	1948	1949	1950	1951	
16 887	17 190	17 499	17 814	18 134	18 460	18 792	19 141	19 494	19 888	20 439	20 729	*1*
10 355	10 538	10 718	10 900	11 084	11 267	11 451	11 662	11 890	12 112	12 320	12 683	*2*
2 153	2 198	2 232	2 268	2 306	2 343	2 380	2 435	2 505	2 567	2 610	2 651	*3*
...	7 717	...	...	...	...	8 217	8 302	8 444	8 602	8 753	8 930	*4*
...	...	...	...	...	...	951	957	970	981	993	1 000	*5*
3 553	3 757	3 794	3 832	3 670	3 907	3 944	3 981	4 018	4 056	4 093	4 130	*6*
10 370	10 461	10 551	10 542	10 473	10 484	10 622	10 753	10 885	11 046	11 258	[4] 11 463	*7*
29	30	32	34	35	35	34	39	48	52	55	...	*8*
901	913	926	938	951	964	978	991	1 000	1 000	1 000	1 000	*9*
178	174	160	158	161	163	166	165	142	137	138	150	*10*
193	190	199	208	218	237	249	243	249	268	273	279	*11*
✱ ...	...	...	× 3 474	...	...	...	× 3 715	3 752	× 3 811	× 3 870	× 3 929	*12*
417	417	417	418	421	424	428	433	439	449	465	484	*13*
11	11	12	12	*12*	12	13	13	13	13	14	14	*14*
992	1 009	1 027	1 045	1 063	*1 082*	1 101	1 120	[8] 1 044	[8] 1 052	[8] 1 061	...	*15*
250	275	290	310	320	290	305	327	340	360	380	400	*16*
5 032	5 118	5 183	5 247	5 312	5 376	5 441	5 505	5 570	5 634	5 717	5 781	*17*
55	58	61	64	64	66	69	75	81	86	*92*	...	*18*
1 520	1 550	1 580	1 600	1 630	1 650	1 600	1 580	1 607	1 641	1 886	1 947	*19*
14	15	15	18	19	21	22	25	25	28	33	38	*20*
1 686	1 717	2 119	2 184	2 174	2 050	2 105	2 216	2 277	2 314	2 330	2 401	*21*
449	456	462	469	475	482	488	495	501	508	*511*	517	*22*
135	138	140	143	145	148	151	154	157	160	141	141	*23*
3 835	3 869	3 881	3 849	3 621	3 432	3 546	3 717	3 824	3 878	3 914	[4] 3 835	*24*
60	61	60	59	59	58	57	59	61	61	60	60	*25*
32	32	33	33	34	34	35	35	35	35	36	37	*26*
1 461	1 501	1 553	1 606	1 666	1 728	1 810	1 877	1 943	2 018	2 090	2 158	*27*
65	69	79	81	83	81	83	88	101	114	125	138	*28*
336	340	344	348	352	357	361	365	370	374	379	416	*29*
34	35	35	36	37	37	38	39	42	44	46	49	*30*
170	170	170	171	171	171	172	172	173	173	175	...	*31*
168	171	174	177	180	182	185	188	196	194	197	...	*32*
...	3	3	3	3	3	3	3	3	3	3	3	*33*
243	246	249	251	254	256	259	262	265	268	269	272	*34*
11 364	11 490	11 637	11 778	11 929	12 055	12 268	12 527	12 799	13 078	13 337	13 623	*35*
301	303	308	313	316	*322*	330	337	344	345	351	361	*36*
17	17	17	17	17	17	24	24	24	24	24	25	*37*
619	633	647	661	677	695	715	736	756	777	800	825	*38*
4 566	4 635	4 704	4 773	4 849	4 940	5 010	5 091	5 164	5 253	5 362	5 469	*39*
1 670	1 710	1 751	1 793	1 836	1 880	1 925	1 971	2 018	2 067	2 116	2 167	*40*
1 633	1 654	1 675	1 697	1 719	1 742	1 764	1 788	1 811	1 835	1 859	1 920	*41*
2 222	2 268	2 316	2 348	2 391	2 444	2 502	2 567	2 642	2 724	2 803	2 887	*42*
1 108	1 132	1 154	1 173	1 196	*1 201*	1 220	1 240	1 260	1 326	1 505	...	*43*
19 763	20 208	20 657	21 165	21 674	22 233	22 779	23 440	24 129	24 825	25 706	26 332	*44*
985	1 004	1 023	1 040	1 060	1 082	1 109	1 136	1 160	1 184	*1 053*	1 088	*45*
620	636	651	669	685	703	721	739	758	777	797	817	*46*
132 114	133 377	134 831	136 719	138 390	139 934	141 398	144 129	146 621	149 149	151 689	154 353	*47*
131 936	133 058	133 752	133 971	132 622	132 137	139 893	143 375	146 045	148 558	151 240	153 377	*48*

† Les estimations pour les années antérieures au dernier recensement n'ont pas encore été révisées à la lumière des résultats du recensement.

[1] Non compris les forces armées étrangères dans le pays, ni les prisonniers de guerre ennemis.

[2] Pendant la guerre: y compris des forces armées en service à l'étranger; non compris les prisonniers de guerre ennemis s'élevant à 27 898 en 1946.

[3] Estimation au 31 décembre.

[4] Population indigène.

[5] Non compris les ouvriers temporaires venant des autres régions, estimés à 10 000 en 1948.

[6] 1931.

[7] Population "non-marocaine."

[8] Estimation basée sur le dénombrement en vue du rationnement de septembre 1950.

[9] Population de droit.

[10] Les fluctuations de 1943 à 1947 sont probablement dues à un enregistrement incomplet, à la famine et à l'émigration.

[11] Territoire auparavant sous mandat (Un. Sud.-Afr.).

[12] Non compris le Yukon, les Territoires du Nord-Ouest et Terre-Neuve. Population de droit.

[13] Estimation au 31 juillet.

3. Estimates of total population (continued)

[See headnote on page 122.]

	Country — Pays	Estimated population (in thousands)						
		1920	1925	1930	1935	1937	1938	1939
	AMERICA, NORTH (continued) AMERIQUE DU NORD (suite)							
	OTHER AREAS — AUTRES REGIONS							
1	Alaska [14] [U.S. — E.-U.]	55	57	60	67	70	71	72
2	Civilian population — Population civile	...	...	...	...	...	...	...
3	Bahama Islands [U.K.] — Iles Bahama [R.-U.]	...	...	61	64	67	67	68
4	Barbados [U.K.] — La Barbade [R.-U.]	...	156	159	168	173	175	177
5	Bermuda [15] [U.K.] — Iles Bermudes [15] [R.-U.]	[3] 22	26	32	30	31	31	32
6	British Honduras — Honduras Britannique	[3] 44	47	51	53	54	54	55
7	Canal Zone [14] [U.S.] — Zone du Canal [14] [E.-U.]	*23*	...	40	46	48	50	51
8	Greenland [16] [Den.] — Groënland [16] [Dan.]	14	15	16	18	18	18	18
9	Jamaica ex. dep. [U.K.] — La Jamaïque sans dép. [R.-U.]	830	905	997	1 096	1 123	1 142	1 162
10	Leeward Islands [U.K.] — Iles Leeward [R.-U.]	...	[3] 84	86	94	97	98	98
11	Netherlands Antilles — Antilles Néerlandaises	55	58	72	85	93	98	103
12	Puerto Rico [14] [U.S.] — Porto-Rico [14] [E.-U.]	1 312	1 431	1 552	1 710	1 777	1 810	1 844
13	Civilian population — Population civile	...	...	...	...	...	...	...
14	Trinidad and Tobago [U.K.] — La Trinité et Tobago [R.-U.]	389	382	405	435	450	458	466
15	Virgin Islands [14] [U.S.] — Iles Vierges [14] [E.-U.]	...	...	22	24	24	24	25
16	Windward Islands [U.K.] — Iles Windward [R.-U.]	...	...	...	238	247	252	256
	AMERICA, SOUTH — AMERIQUE DU SUD							
17	Argentina — Argentine	8 861	10 358	11 896	13 044	13 490	13 725	13 948
18	Bolivia [17] — Bolivie [17]	2 136	2 263	2 397	2 540	2 599	2 629	2 659
19	Brazil — Brésil	27 407	30 331	33 567	37 148	38 685	39 477	40 286
20	Chile — Chili	*3 732*	3 929	4 254	4 605	4 754	4 830	4 907
21	Colombia — Colombie †	6 089	6 724	7 425	8 199	8 531	*8 702*	8 886
22	Ecuador — Equateur †	...	...	2 500	2 675	2 782	2 836	2 894
23	Paraguay †	...	751	848	914	934	945	971
24	Peru [18] — Pérou [18]	5 212	5 579	6 001	6 484	6 695	6 805	6 917
25	Uruguay	1 479	1 659	1 877	2 030	2 080	2 108	2 135
26	Venezuela [19]	2 408	2 840	3 082	3 300	3 415	3 513	3 611
	OTHER AREAS — AUTRES REGIONS							
27	British Guiana [20] — Guyane Britannique [20]	...	302	309	325	334	337	339
28	Surinam [Neth. — Néerl.]	[3] 119	138	152	166	170	173	176
	ASIA — ASIE							
29	Burma [21] — Birmanie [21]	...	13 688	14 282	15 313	15 635	15 797	15 958
30	Ceylon [22] — Ceylan [22]	4 486	4 847	5 253	5 598	5 712	5 810	5 897
31	China — Chine	...	...	...	...	452 460	...	...
32	Taiwan (Formosa — Formose) [9]	3 736	4 095	4 614	5 255	5 530	5 678	5 821
33	India [23] — Inde [23]	249 539	263 431	277 324	296 389	304 333	308 305	312 277
34	Registration area [25] — Territoire d'enregistrement [25]	228 981	240 714	252 446	270 751	278 478	282 110	285 900

† Estimates for years prior to last census not yet revised to agree with census results.
[3] Estimate for 31 December.
[9] De jure population.
[14] De jure population but including U. S. armed forces stationed in the area.
[15] Civilian population.
[16] Indigenous population, representing approximately 98 per cent of total population.
[17] Estimates for 1 September.
[18] Including 465 144 as adjustment for underenumeration at 1940 census and 350 000 for jungle population.
[19] Excluding tribal Indians, estimated at 100 600 in 1941 and 105 120 in 1951.
[20] Excluding Indian population of remote districts, estimated at 6 023 in 1946.
[21] Prior to 1941, estimates exclude the areas not enumerated in 1931; estimates for 1925 and 1930 exclude also areas not enumerated in 1921.
[22] Excluding non-resident military and shipping personnel.
[23] Estimates 1942-1949 not yet revised in accordance with the results of the 1951 Census.
[24] Excluding Kashmir-Jammu and tribal areas of Assam.
[25] 1932-1946: registration area of British Provinces of pre-partition India, excluding Burma.

3. Estimations de la population totale (suite)

[Voir note explicative à la page 123.]

Population estimée (en milliers)												
1940	1941	1942	1943	1944	1945	1946	1947	1948	1949	1950	1951	
74	83	137	226	180	138	103	117	125	134	136	...	1
73	74	77	74	76	78	85	91	98	104	110	...	2
70	71	72	70	69	71	73	74	76	77	79	81	3
179	179	180	182	183	187	193	197	201	205	210	...	4
32	32	33	33	34	35	35	35	36	36	37	38	5
56	57	57	58	58	59	60	61	63	65	66	70	6
52	...	...	...	...	...	...	...	...	...	52	42	7
19	19	20	20	20	21	21	22	22	22	23	23	8
1 183	1 205	1 227	1 248	1 260	1 266	1 298	1 327	1 350	1 374	1 403	1 430	9
99	102	104	105	106	108	*109*	109	110	110	113	116	10
107	109	112	118	125	131	139	146	152	158	161	166	11
1 878	1 927	1 973	2 013	2 038	2 071	2 098	2 140	2 172	2 193	2 216	2 253	12
1 875	1 904	1 939	1 975	2 010	2 040	2 082	2 131	2 163	2 184	2 210	...	13
476	492	510	525	536	547	561	578	595	613	632	649	14
25	26	26	27	27	27	27	27	27	27	27	...	15
259	261	261	261	263	263	*252*	259	264	269	276	...	16
14 169	14 401	14 637	14 877	15 130	15 390	15 654	15 944	16 311	16 744	17 197	17 644	17
2 690	2 721	2 753	2 785	2 817	2 850	2 883	2 916	2 950	2 984	*3 019*	3 054	18
41 100	42 088	43 100	44 137	45 198	46 285	47 398	48 537	49 704	50 900	52 124	53 377	19
4 985	5 057	5 130	5 199	5 273	5 349	5 430	5 526	5 621	5 712	5 809	5 912	20
9 076	9 270	9 469	9 673	9 883	10 098	10 318	10 545	10 777	11 015	11 260	*11 266*	21
2 951	3 007	3 062	3 130	3 206	3 276	3 340	3 400	...	...	*3 203*	...	22
1 001	1 028	1 056	1 090	1 126	1 164	1 204	1 239	1 270	1 304	*1 406*	1 425	23
7 033	7 151	7 272	7 396	7 523	7 653	7 786	7 922	8 078	8 240	8 405	8 558	24
2 155	2 175	2 194	2 219	2 242	...	2 281	2 300	2 329	2 353	...	...	25
3 710	3 803	3 914	4 028	4 146	4 267	4 391	4 520	4 652	4 787	4 927	5 071	26
344	350	357	363	365	370	377	386	397	409	414	425	27
179	182	185	188	191	194	200	206	210	214	219	223	28
16 119	*16 824*	17 009	17 194	17 379	17 564	17 749	17 934	18 119	18 304	18 489	18 674	29
5 951	6 020	6 021	6 134	6 276	6 496	6 695	6 879	7 086	7 297	7 544	7 742	30
458 313	454 693	454 849	451 308	450 610	453 615	455 592	463 198	463 493	...	...	...	31
5 987	6 163	6 339	6 507	...	...	...	[3] 6 498	6 653	7 102	7 476	7 712	32
316 249	320 349	324 369	327 551	329 887	332 466	335 977	338 731	342 120	346 000	358 000	[24] *356 829*	33
289 978	293 219	295 853	297 680	298 321	299 621	302 480	242 610	245 459	256 331	260 918	...	34

† Les estimations pour les années antérieures au dernier recensement n'ont pas encore été révisées à la lumière des résultats du recensement.

[3] Estimation au 31 décembre.

[9] Population de droit.

[14] Population de droit, mais y compris les forces armées américaines stationnées dans le pays.

[15] Population civile.

[16] Population indigène, représentant approximativement 98 pour cent de la population totale.

[17] Estimations au 1 septembre.

[18] Y compris une addition de 465 144 personnes pour compenser les lacunes du recensement de 1940 ainsi qu'une autre de 350 000 représentant les habitants de la jungle.

[19] Non compris les indiens groupés en tribus, estimés à 100 600 en 1941 et à 105 120 en 1951.

[20] Non compris la population indienne des régions éloignées, estimée à 6 023 personnes en 1946.

[21] Avant 1941, les estimations ne comprennent pas les territoires non-recensés en 1931; les estimations pour les années 1925 et 1930 ne comprennent pas également les territoires non-recensés en 1921.

[22] Non compris les militaires non-résidents et les équipages de la marine marchande.

[23] Les estimations de la période 1942-1949 n'ont pas encore été révisées à la lumière des résultats du recensement de 1951.

[24] Non compris le Cachemire-Jammu ainsi que la zone de tribus de la province d'Assam.

[25] 1932-1946: territoire d'enregistrement des provinces britanniques de l'Inde d'avant le partage, non compris la Birmanie.

3. Estimates of total population (continued)

[See headnote on page 122.]

	Country — Pays	Estimated population (in thousands)						
		1920	1925	1930	1935	1937	1938	1939
	ASIA (continued) — ASIE (suite)							
1	Indonesia [26] — Indonésie [26]	52 327	56 371	60 727	65 420	67 398	68 409	69 435
2	Indonesian population [26] — Population indonésienne [26]	50 957	54 896	59 138	63 708	65 634	66 619	67 618
3	Java and Madura — Java et Madure	35 948	38 726	41 718	44 943	46 301	46 995	47 700
4	Indonesian population — Population indonésienne	35 234	37 958	40 891	44 051	45 383	46 064	46 755
5	Iran [27]	...	...	...	...	16 200	...	...
6	Iraq — Irak	...	...	...	...	...	...	...
7	Israel [28] — Israël [28]	...	122	165	320	386	401	428
8	Japan [29] — Japon [29]	*55 391*	*59 179*	*63 872*	*68 662*	70 360	70 590	70 930
9	Korea [30] — Corée [30]	16 850	18 081	19 235	20 881	21 528	21 817	22 022
10	Lebanon — Liban	...	...	...	...	925	...	...
11	Philippines	...	[31] 11 935	13 094	14 731	15 445	15 814	16 152
12	Syria [32] — Syrie [32]	...	...	...	...	...	2 427	2 516
13	Thailand — Thaïlande	9 460	10 542	11 838	13 694	14 492	14 755	15 023
14	Turkey [33] — Turquie [33] †	...	...	...	*16 158*	16 823	17 156	17 488
	OTHER AREAS — AUTRES REGIONS							
	British Borneo — Bornéo Britannique:							
15	Brunei	...	...	30	33	35	37	39
16	North Borneo [34] — Bornéo du Nord [34] †	220	268	296	281	295	301	303
17	Sarawak	...	...	...	...	440	...	487
18	Cyprus [35] [U.K.] — Chypre [35] [R.-U.]	307	325	345	363	371	376	393
	Federation of Malaya [36] [U.K.] —							
19	Fédération de Malaisie [36] [R.-U.]	...	...	...	...	4 083	4 318	4 391
20	Hong Kong [37] [U.K. — R.-U.]	648	725	821	966	1 135	1 381	1 615
21	Macau [Port.] — Macao [Port.]	*84*	...	196	283	317	333	350
22	Palestine [38]	...	847	993	1 259	1 385	1 418	1 472
23	Settled population — Population établie	...	757	922	1 196	1 318	1 352	1 405
24	Moslems [32] — Musulmans [32]	...	551	662	759	808	826	848
25	Portuguese India — Inde Portugaise	[3] 530	546	570	600	609	613	618
26	Portuguese Timor — Timor Portugais	...	...	...	461	462	458	455
27	Singapore [39] [U.K.] — Singapour [39] [R.-U.]	391	492	596	572	651	710	728
	EUROPE							
28	Albania — Albanie	...	...	...	...	1 030	1 048	1 070
29	Austria — Autriche	6 455	6 582	6 684	[9] 6 761	[9] 6 755	[9] 6 753	[9] 6 658
30	Belgium [9] — Belgique [9]	7 552	7 778	8 076	8 288	8 346	8 374	8 391
31	Bulgaria [41] — Bulgarie [41]	4 825	5 314	5 733	6 101	6 196	6 244	6 292
32	Czechoslovakia [42] — Tchécoslovaquie [42] †	12 992	13 539	13 964	14 339	14 429	14 603	14 683
33	Denmark ex. Faeroe Is. — Danemark sans Iles Féroë	3 243	3 425	3 542	3 695	3 749	3 777	3 805

† Estimates for years prior to last census not yet revised to agree with census results.
[3] Estimate for 31 December.
[9] De jure population.
[26] 1920-1941: including Netherlands New Guinea.
[27] Estimates for 21 March.
[28] Jewish population only, Prior to 1948, Jewish population of Palestine.
[29] Prior to 1946, 1 Oct. estimates, including some areas that are no longer a part of Japan. Data exclude occupation personnel.
[30] Koreans only. Estimates based on residents' register. Prior to 1941, series does not agree with censuses.
[31] 1926.
[32] Excluding nomads.
[33] Estimates for 1 October.
[34] Prior to 1942, excluding Labuan.
[35] Excluding persons in special military and internment camps, numbering 12 422 at 1946 census.
[36] Excluding transients afloat, non-resident military personnel and enemy prisoners of war.
[37] Civilian population including refugees and immigrants estimated as follows: (1937) 275 000, (1938) 450 000, (1939) 700 000, (1940) 750 000, (1941) 600 000.
[38] Territory formerly under British mandate. Excluding military personnel numbering 2 507 at 1931 Census.
[39] Prior to 1947, Singapore Island only. Excluding transients afloat, non-resident military personnel and enemy prisoners of war.
[40] Excluding the 41 communes not under Belgian administration (population 88 090 in 1939).
[41] Prior to 1941, excluding Southern Dobruja.
[42] Prior to 1948, excluding territory ceded by Hungary in 1947.

3. Estimations de la population totale (suite)

[Voir note explicative à la page 123.]

Population estimée (en milliers)												
1940	1941	1942	1943	1944	1945	1946	1947	1948	1949	1950	1951	
70 476	71 534	...	...	...	...	...	...	73 500	74 500	75 500	76 500	*1*
68 632	...	...	...	...	...	...	...	72 000	73 000	74 000	75 000	*2*
48 416	49 142	...	...	...	...	...	...	...	...	...	...	*3*
47 456	...	...	...	...	...	...	...	48 000	...	...	...	*4*
...	16 123	16 246	16 307	16 610	17 073	17 407	17 735	18 092	18 388	18 772	19 140	*5*
...	3 745	3 791	3 992	4 303	4 611	4 803	4 800	...	...	5,100	...	*6*
461	476	484	500	524	547	580	608	657	910	1 094	1 346	*7*
71 540	72 750	73 450	73 980	73 865	72 410	75 300	78 025	79 500	81 300	82 900	84 300	*8*
22 524	23 434	24 009	24 248	24 755	...	...	...	...	29 291	...	...	*9*
...	...	...	...	1 116	1 137	1 156	1 176	1 208	1 238	1 257	1 285	*10*
16 459	16 771	17 090	17 415	17 746	18 083	18 427	18 777	19 134	19 498	19 868	20 246	*11*
2 597	2 673	2 745	2 826	2 881	2 926	2 978	3 025	3 068	3 135	3 215	3 291	*12*
15 296	15 574	15 857	16 145	16 439	16 737	17 041	17 351	17 666	17 987	18 313	18 836	*13*
17 821	18 015	18 209	18 403	18 596	*18 790*	19 040	19 250	19 500	19 623	*20 935*	...	*14*
...	...	...	...	...	...	...	41	41	42	46	47	*15*
306	308	...	...	...	...	335	331	339	345	348	335	*16*
...	...	...	...	...	...	500	540	549	556	562	571	*17*
401	409	412	416	425	435	447	458	466	476	484	492	*18*
4 475	4 740	...	...	...	...	5 250	*4 908*	4 987	5 082	5 227	5 337	*19*
1 786	1 639	...	...	...	...	1 550	1 750	1 800	1 857	2 260	2 013	*20*
375	...	...	...	...	...	...	...	...	...	188	188	*21*
1 527	1 567	1 605	1 649	1 712	1 774	1 874	...	...	...	...	...	*22*
1 461	1 500	1 539	1 583	1 646	1 708	1 785	1 867	...	...	...	...	*23*
873	894	920	947	982	1 015	1 056	...	...	...	...	...	*24*
622	625	627	628	629	630	632	633	634	637	637	639	*25*
451	447	443	439	436	432	428	422	424	427	434	450	*26*
751	769	...	...	...	...	...	941	965	984	1 018	1 045	*27*
1 088	1 100	1 117	...	...	*1 122*	...	1 154	1 175	...	...	...	*28*
[9] 6 705	[9] 6 745	[9] 6 783	[9] 6 808	[9] 6 834	[9] 6 799	7 000	6 920	6 953	6 936	6 906	6 916	*29*
[40] 8 301	[40] 8 276	[40] 8 246	[40] 8 241	8 291	8 339	8 367	8 450	8 557	8 614	8 639	8 678	*30*
6 341	6 711	6 767	6 823	6 879	6 936	6 993	7 048	...	7 160	...	...	*31*
14 713	14 671	14 577	14 538	14 593	14 152	12 916	12 164	12 339	12 463	*12 340*	...	*32*
[9] 3 832	[9] 3 863	[9] 3 903	[9] 3 949	[9] 3 998	[9] 4 045	[9] 4 101	[9] 4 146	[9] 4 190	[9] 4 231	[9] 4 270	[9] 4 304	*33*

† Les estimations pour les années antérieures au dernier recensement n'ont pas encore été révisées à la lumière des résultats du recensement.

[3] Estimation au 31 décembre.

[9] Population de droit.

[26] 1920-1941: y compris la Nouvelle-Guinée Néerlandaise.

[27] Estimations au 21 mars.

[28] Population juive seulement. Avant 1948: population juive de Palestine.

[29] Avant 1946, les estimations au 1er octobre comprennent certains territoires qui ne font plus partie du Japon. Non compris le personnel d'occupation.

[30] Coréens seulement. Estimations basées sur le registre d'état civil des résidents. Avant 1941, les chiffres ne concordent pas avec ceux des recensements.

[31] 1926.

[32] Non compris les nomades.

[33] Estimations au 1er octobre.

[34] Avant 1942, non compris le Labuan.

[35] Non compris les personnes dans les camps militaires et d'internement s'élevant à 12 422 au recensement de 1946.

[36] Non compris les passagers à bord des navires, les militaires non-résidents et les prisonniers de guerre ennemis.

[37] Population civile, y compris les réfugiés et les immigrants estimés comme suit: (1937) 275 000; (1938) 450 000; (1939) 700 000; (1940) 750 000; 1941) 600 000.

[38] Territoire auparavant sous mandat britannique. Non compris les troupes s'élevant à 2 507 hommes au recensement de 1931.

[39] Avant 1947, Ile de Singapour seulement. Non compris les passagers à bord des navires, les militaires non-résidents et les prisonniers de guerre ennemis.

[40] Non compris les 41 communes ne se trouvant pas sous l'administration belge (88 090 habitants en 1939).

[41] Avant 1941, non compris la Dobroudja méridionale.

[42] Avant 1948, non compris le territoire cédé par la Hongrie en 1947.

3. Estimates of total population (continued)

[See headnote on page 122.]

	Country — Pays	Estimated population (in thousands)						
		1920	1925	1930	1935	1937	1938	1939
1	Finland [43] — Finlande [43]	3 133	3 304	3 449	3 576	3 626	3 656	3 686
2	France	38 750	40 300	41 150	41 350	41 200	41 100	41 300
3	Saar [45] — Sarre [45]	685	755	790	816	821	826	*824*
4	Germany [48] — Allemagne [48]	60 679	63 166	65 084	66 871	67 831	68 558	69 317
5	Federal Republic [49] — République Fédérale [49]	...	...	...	...	...	39 338	*39 350*
6	Greece [50] — Grèce [50] †	[3] 5 531	5 958	6 351	6 793	6 973	7 061	7 156
7	Hungary [51] — Hongrie [51]	7 950	8 299	8 649	8 980	9 100	9 159	9 217
8	Iceland [9] — Islande [9]	93	99	107	115	117	118	120
9	Ireland, Rep. of — Irlande, Rép. d'	3 103	2 985	2 927	2 971	2 948	2 937	2 934
	Italy [52] — Italie [52]							
10	Present territory — Territoire actuel	36 747	38 270	40 038	41 744	42 372	42 696	43 112
11	Territory of 1924–1938 — Territoire de 1924–1938	...	39 112	40 888	42 631	43 269	43 596	44 018
12	Luxembourg [9]	261	268	297	301	299	301	300
13	Monaco	...	...	...	...	...	...	...
14	Netherlands [9] — Pays-Bas [9]	6 820	7 366	7 884	8 433	8 598	8 684	8 781
15	Norway [9] — Norvège [9]	2 635	2 747	2 807	2 889	2 919	2 936	2 954
16	Poland [53] — Pologne [53]	26 746	29 275	31 472	33 601	34 359	34 923	32 100
17	Portugal [54]	*6 033*	6 396	*6 826*	7 237	7 416	7 506	7 595
	Romania — Roumanie:							
18	Present territory — Territoire actuel †	12 407	13 299	14 212	15 145	15 512	15 682	15 833
19	Changing territory [55] — Territoire de l'époque [55] †	15 541	16 687	17 889	19 088	19 535	19 750	19 934
20	Spain — Espagne	21 196	22 293	23 445	24 578	25 043	25 279	25 517
21	Sweden [9] — Suède [9]	5 876	6 045	6 131	6 242	6 276	6 297	6 326
22	Switzerland [9] — Suisse [9]	3 877	3 910	4 051	4 155	4 180	4 192	4 206
23	United Kingdom [56] — Royaume-Uni [56]	43 718	45 059	45 866	46 869	47 289	47 494	47 762
24	Civilian population [57] — Population civile [57]	...	...	...	...	...	...	...
25	England and Wales [56] — Angleterre et Galles [56]	37 596	38 935	39 801	40 645	41 031	41 215	41 460
26	Northern Ireland [56] — Irlande du Nord [56]	1 258	1 257	1 237	1 271	1 281	1 286	1 295
27	Scotland [56] — Ecosse [56]	4 864	4 867	4 828	4 953	4 977	4 993	5 007
28	Yugoslavia [58] — Yougoslavie [58]	11 882	12 796	13 780	14 767	15 172	15 384	15 596
	OTHER AREAS — AUTRES REGIONS							
29	Channel Islands [U.K.] — Iles Anglo-Normandes [R.-U.]	...	...	...	...	...	...	...
30	Gibraltar [15] [U.K. — R.-U.]	...	...	...	16	19	20	20
31	Malta and Gozo [15] [U.K.] — Malte et Gozo [15] [R.-U.]	...	...	...	256	263	267	269
32	Trieste [60] [Int. Adm. — Adm. int.]	...	331	343	344	350	353	357

† Estimates for years prior to last census not yet revised to agree with census results.

[3] Estimate for 31 December.

[9] De jure population.

[15] Civilian poplation.

[43] Prior to 1950, Finnish nationals in Finland including merchant seamen at sea.

[44] Excluding enemy prisoners of war estimated at 663 000 in 1946 and 486 000 in 1947; including allowances of 300 000 for armed forces and 6 000 for merchant seamen outside country at time of 1946 census.

[45] 1920-1945: territory defined by Treaty of Versailles; beginning 1946, present territory but excluding commune of Kirrberg prior to May 1949. Figures refer to de jure population but exclude troops in garrisons and drafted labourers during war years.

[46] Estimate for 1 April.

[47] Estimate for 1 November.

[48] Territory of 1937. De jure population.

[49] De jure population, including displaced persons in camps.

[50] Prior to 1948, excluding Dodecanese.

[51] 1920-1943: including territory ceded to Czechoslovakia in 1947.

[52] Beginning 1936, including armed forces outside country and civilians following the troops.

[53] Prior to 1939, territory of 1923-1937.

[54] Estimates prior to 1948 not yet revised in accordance with 1950 Census results.

[55] Prior to 1940, including Southern Dobruja (ceded to Bulgaria in 1940) and Bessarabia and Northern Bucovina (ceded to U.S.S.R. in 1940); 1940-1945: excluding Northern Transylvania (temporarily ceded to Hungary), but including, in 1943, Bessarabia and Northern Bucovina (temporarily regained from U.S.S.R.).

[56] 1940-1949, including armed forces overseas and merchant seamen at sea. 1950: including merchant seamen at sea.

[57] 1943-1947: excluding certain classes of seamen, numbering 151 000 in 1943.

[58] 1920-1939: excluding territory ceded by Italy in 1947.

[59] Low numbers attributable to conditions during war.

[60] 1920-1942: Free Territory; beginning 1943, British-U.S. Zone only.

3. Estimations de la population totale (suite)

[Voir note explicative à la page 123.]

Population estimée (en milliers)												
1940	1941	1942	1943	1944	1945	1946	1947	1948	1949	1950	1951	
3 698	3 702	3 709	3 721	3 736	3 759	3 808	3 861	3 914	3 966	4 012	4 050	1
39 800	38 800	38 700	38 500	38 300	39 100	[44] 40 318	[44] 40 743	[44] 41 212	[44] 41 602	[44] 41 944	[44] 42 239	2
...	[46] 813	[46] 817	752	...	[47] 734	*852*	873	904	925	943	954	3
69 838	70 244	70 834	70 411	...	...	...	...	...	...	...	...	4
...	...	...	...	...	...	43 289	45 289	46 356	47 120	47 674	48 117	5
7 280	7 362	7 339	7 297	7 284	7 322	7 418	7 529	7 749	7 856	7 960	*7 600*	6
9 280	9 340	9 392	9 440	...	[3] 9 025	9 042	9 093	9 168	*9 205*	...	...	7
121	122	123	125	127	129	132	134	137	140	143	145	8
2 958	2 993	2 963	2 946	2 944	2 952	2 957	2 974	2 985	2 981	2 969	*2 959*	9
43 555	43 913	44 178	44 380	44 534	44 689	44 994	45 373	45 706	45 996	46 280	46 598	10
44 467	44 830	45 098	45 300	45 454	45 609	45 914	...	...	...	...	...	11
296	292	290	288	286	283	286	289	292	295	297	299	12
...	...	17	17	18	18	19	21	21	22	...	21	13
8 879	8 965	9 042	9 102	9 174	9 262	9 423	9 629	9 800	9 956	10 114	10 264	14
2 973	2 989	3 006	3 030	3 057	3 088	3 124	3 163	3 199	3 233	3 264	3 294	15
...	...	...	...	...	...	23 930	23 843	23 970	24 448	*24 977*	...	16
7 722	7 774	7 864	7 954	8 043	8 133	8 223	8 312	8 301	8 395	*8 490*	8 606	17
15 901	*16 113*	16 271	16 370	16 402	16 406	16 472	16 530	**15 873*	...	...	...	18
13 281	13 552	13 608	16 930	13 700	13 685	16 472	16 530	**15 873*	...	...	...	19
25 757	25 979	26 183	26 388	26 594	26 802	27 012	27 224	27 437	27 651	27 868	28 086	20
6 356	6 389	6 432	6 491	6 560	6 636	6 719	6 803	6 883	6 956	7 017	7 073	21
4 226	4 254	4 286	4 323	4 364	4 412	4 467	4 524	4 582	4 640	4 694	4 749	22
48 226	48 216	48 400	48 789	49 016	49 182	49 217	49 571	50 065	50 363	50 373	50 287	23
45 996	44 849	44 297	43 771	43 743	43 873	47 025	48 139	49 211	49 587	49 919	...	24
41 862	41 748	41 897	42 259	42 449	42 636	42 700	43 050	43 502	43 785	43 830	43 800	25
1 299	1 308	1 329	1 341	1 357	1 359	1 350	1 350	1 362	1 371	1 369	1 373	26
5 065	5 160	5 174	5 189	5 210	5 187	5 167	5 171	5 201	5 207	5 174	5 114	27
15 811	...	...	...	...	...	...	15 659	15 817	*16 040	16 148	16 340	28
[59] 65	[59] 65	[59] 65	[59] 63	[59] 63	[59] 66	89	96	101	100	103	*103*	29
[59] 14	[59] 7	[59] 6	[59] 5	[59] 11	[59] 18	20	22	23	24	25	*23*	30
270	271	270	271	276	283	291	300	306	311	313	313	31
359	359	359	[3] 286	285	282	284	292	298	301	300	292	32

† Les estimations pour les années antérieures au dernier recensement n'ont pas encore été révisées à la lumière des résultats du recensement.

[3] Estimation au 31 décembre.

[9] Population de droit.

[15] Population civile.

[43] Avant 1950, nationaux finlandais en Finlande, y compris les équipages de la marine marchande en mer.

[44] Non compris les prisonniers de guerre ennemis estimés à 663 000 en 1946 et à 486 000 en 1947; y compris une évaluation de 300 000 hommes pour l'armée outre-mer et de 6 000 pour les équipages de la marine marchande hors du pays lors du recensement de 1946.

[45] 1920-1945: territoire du Traité de Versailles; depuis 1946, territoire actuel, non compris la commune de Kirrberg avant mai 1949. Les chiffres se rapportent à la population de droit, ils ne comprennent pas les troupes en garnison ni les personnes réquisitionnées par le service du travail obligatoire pendant les années de guerre.

[46] Estimations au 1 avril.

[47] Estimation au 1 novembre.

[48] Territoire de 1937. Population de droit.

[49] Population de droit, y compris les personnes déplacées dans les camps.

[50] Avant 1948, non compris le Dodécanèse.

[51] 1920-1943: y compris le territoire cédé à la Tchécoslovaquie en 1947.

[52] A partir de 1936, y compris les militaires hors du pays ainsi que les civils accompagnant les troupes.

[53] Avant 1939, territoire de 1923-1937.

[54] Les estimations antérieures à 1948 n'ont pas encore été revisées à la lumière des résultats du recensement de 1950.

[55] Avant 1940, y compris la Dobroudja méridionale (cédée à la Bulgarie en 1940), la Bessarabie et la Bukovine du Nord (cédées à l'U.R.S.S. en 1940); 1940-1945: non compris la Transylvanie du Nord (cédée temporairement à la Hongrie) mais y compris, en 1943, la Bessarabie et la Bukovine du Nord (temporairement rendues par l'U.R.S.S.).

[56] 1940-1949, y compris les forces armées outre-mer, et les équipages de la marine marchande en mer. 1950: y compris les équipages de la marine marchande en mer.

[57] 1943-1947: non compris certaines classes de marins s'élevant à 151 000 hommes en 1943.

[58] 1920-1939: non compris le territoire cédé par l'Italie en 1947.

[59] La faiblesse des nombres en cause est attribuable aux conditions du temps de guerre.

[60] 1920-1942: territoire libre; depuis 1943, zone anglo-américaine seulement.

3. Estimates of total population (continued)

[See headnote on page 122.]

	Country — Pays	Estimated population (in thousands)						
		1920	1925	1930	1935	1937	1938	1939
	OCEANIA — OCEANIE							
1	Australia [61] — Australie [61]	5 360	5 939	6 463	6 726	6 836	6 899	6 968
2	New Zealand [1] — Nouvelle-Zélande [1]	1 241	1 382	1 491	1 560	1 587	1 604	1 627
3	Excluding Maoris [1] — Non compris les Maoris [1]	1 193	1 328	1 423	1 480	1 502	1 517	1 537
	OTHER AREAS — AUTRES REGIONS							
4	American Samoa — Samoa Américain	...	...	10	12	12	12	13
5	Cook Islands [62] [N.Z.] — Iles Cook [62] [N.-Z.]	...	10	11	12	13	13	13
6	Fiji Islands [U.K.] — Iles Fidji [R.-U.]	[3] 162	168	181	200	203	208	213
7	Gilbert and Ellice Islands [U.K.] — Iles Gilbert et Ellice [R.-U.]	...	...	...	34	34	...	...
8	Guam [63] [U.S. — E.-U.] †	...	...	...	20	21	22	22
9	Hawaii [14] [U.S.] — Hawaï [14] [E.-U.]	261	316	368	390	401	410	416
10	Civilian population — Population civile	.	.	.	.	.	.	.
11	Pacific Islands [64] [U.S. adm.] — Iles du Pacifique [64] [Adm. E.-U.]	*56*	*56*	*70*	*103*	113	121	...
12	Tonga [U.K. — R.-U.]	23	...	28	32	33	34	35
13	Western Samoa [62] [N.Z. adm.] — Samoa Occidental [62] [Adm. N.-Z.]	...	...	45	54	56	58	59

† Estimates for years prior to last census not yet revised to agree with census results.

[1] Excluding alien armed forces within country and enemy prisoners of war.

[14] De jure population but including U. S. armed forces stationed in the area.

[61] Excluding full-blooded aborigines, estimated at 47 000 in 1944. 1940-1946: including armed forces outside country.

[62] 31 March estimates.

[63] Excluding U. S. administrative and military personnel.

[64] 1920-1940: estimates for 1 October.

3. Estimations de la population totale (suite)

[Voir note explicative à la page 123.]

Population estimée (en milliers)												
1940	1941	1942	1943	1944	1945	1946	1947	1948	1949	1950	1951	
7 039	7 110	7 181	7 235	7 310	7 392	7 465	*7 579*	7 710	7 912	8 186	8 431	*1*
1 636	1 629	1 639	1 633	1 654	1 688	1 761	1 802	1 840	1 881	1 920	1 947	*2*
1 545	1 537	1 544	1 536	1 554	1 586	1 659	1 695	1 730	1 767	1 803	1 831	*3*
13	14	15	15	16	17	17	17	18	18	*19*	19	*4*
13	14	14	14	14	14	15	15	14	15	15	15	*5*
218	224	231	237	244	251	258	265	270	281	289	298	*6*
34	...	...	...	...	...	35	*36*	36	36	38	39	*7*
22	...	...	...	...	...	...	24	25	27	...	...	*8*
428	459	556	629	844	815	533	528	517	510	497	...	*9*
398	411	420	429	437	460	467	489	484	479	474	...	*10*
131	...	...	...	...	...	...	[63] *47*	[63] 51	[63] 53	[63] *55*	[63] 56	*11*
...	...	38	37	38	40	41	43	44	45	46	49	*12*
61	62	63	65	65	67	69	71	73	75	78	83	*13*

† Les estimations pour les années antérieures au dernier recensement n'ont pas encore été révisées à la lumière des résultats du recensement.

[1] Non compris les forces armées étrangères dans le pays, ni les prisonniers de guerre ennemis.

[14] Population de droit, mais y compris les forces armées américaines stationnées dans le pays.

[61] Non compris les purs aborigènes estimés à 47 000 en 1944. 1940-1946: y compris les forces armées hors du pays.

[62] Estimations au 31 mars.

[63] Non compris les militaires et fonctionnaires américains.

[64] 1920-1940: estimations au 1er octobre.

4. Population by age and sex, number and percentage distribution

[For discussion, see page 22.]

	Age group Groupe d'âge	AFRICA — AFRIQUE					
		Egypt [1] — Egypte [1]			Union of South Africa [2] — Union Sud-Africaine [2]		
		Census — Recensement: 26 III 1947			Census — Recensement: 7 V 1946		
		Total	Males Hommes	Females Femmes	Total	Males Hommes	Females Femmes
		Number — Nombre					
1	All ages — Tous âges	**18 966 767**	**9 391 728**	**9 575 039**	**11 418 349**	**5 806 644**	**5 611 705**
2	Under 1 year — Moins de 1 an	507 681	257 896	249 785	253 700	124 779	128 921
3	1 – 4	2 077 136	1 021 686	1 055 450	1 261 497	621 528	639 969
4	5 – 9	2 400 053	1 208 856	1 191 197	1 457 448	733 836	723 612
5	10 – 14	2 213 485	1 142 332	1 071 153	1 313 099	670 617	642 482
6	15 – 19	1 901 360	983 933	917 427	1 146 224	585 947	560 277
7	20 – 24	1 383 817	677 765	706 052	971 926	488 549	483 377
8	25 – 29	1 472 267	685 730	786 537	958 819	511 720	447 099
9	30 – 34	1 309 623	620 074	689 549	830 582	427 760	402 822
10	35 – 39	1 312 970	659 325	653 645	726 532	391 383	335 149
11	40 – 44	1 135 379	569 069	566 310	603 745	311 308	292 437
12	45 – 49	843 714	428 502	415 212	488 235	260 137	228 098
13	50 – 54	869 740	421 222	448 518	375 617	184 558	191 059
14	55 – 59	344 169	171 105	173 064	265 511	133 966	131 545
15	60 – 64	550 825	252 020	298 805	258 205	119 403	138 802
16	65 – 69	165 926	83 788	82 138	189 308	93 653	95 655
17	70 – 74	244 515	107 787	136 728	130 022	60 765	69 257
18	75 – 79	47 478	23 443	24 035	74 140	35 597	38 543
19	80 – 84	87 482	34 834	52 648	47 367	20 403	26 964
20	85 and over — 85 et plus	40 792	17 269	23 523	34 308	14 629	19 679
21	Unknown — Inconnu	58 355	25 092	33 263	32 064	16 106	15 958
		Per cent — Pour cent					
22	All ages — Tous âges	**100.0**	**100.0**	**100.0**	**100.0**	**100.0**	**100.0**
23	Under 1 year — Moins de 1 an	2.7	2.7	2.6	2.2	2.1	2.3
24	1 – 4	11.0	10.9	11.0	11.0	10.7	11.4
25	5 – 9	12.7	12.9	12.4	12.8	12.6	12.9
26	10 – 14	11.7	12.2	11.2	11.5	11.5	11.4
27	15 – 19	10.0	10.5	9.6	10.0	10.1	10.0
28	20 – 24	7.3	7.2	7.4	8.5	8.4	8.6
29	25 – 29	7.8	7.3	8.2	8.4	8.8	8.0
30	30 – 34	6.9	6.6	7.2	7.3	7.4	7.2
31	35 – 39	6.9	7.0	6.8	6.4	6.7	6.0
32	40 – 44	6.0	6.1	5.9	5.3	5.4	5.2
33	45 – 49	4.4	4.6	4.3	4.3	4.5	4.1
34	50 – 54	4.6	4.5	4.7	3.3	3.2	3.4
35	55 – 59	1.8	1.8	1.8	2.3	2.3	2.3
36	60 – 64	2.9	2.7	3.1	2.3	2.1	2.5
37	65 – 69	0.9	0.9	0.9	1.7	1.6	1.7
38	70 – 74	1.3	1.1	1.4	1.1	1.0	1.2
39	75 – 79	0.3	0.2	0.3	0.6	0.6	0.7
40	80 – 84	0.5	0.4	0.5	0.4	0.4	0.5
41	85 and over — 85 et plus	0.2	0.2	0.2	0.3	0.3	0.4
42	Unknown — Inconnu	0.3	0.3	0.3	0.3	0.3	0.3

[1] Excluding nomads.
[2] Including armed forces outside country; excluding enemy prisoners of war.
[3] Figures for Africans, based on sample census of 30.VI.1950, are as follows: under 1 year—44 000 males, 48 000 females; 1 year to puberty — 356 000 males, 332 000 females; over puberty — 474 000 males, 562 000 females.
[4] Including Polish evacuees (1 105 males, 2 076 females).
[5] Obtained by group enumeration.
[6] Age groups are: 5-17, 18 and over.

4. Population par âge et par sexe, nombre et pourcentage de répartition

[Voir explications page 56.]

AFRICA (continued) — AFRIQUE (suite)

Northern Rhodesia [U.K.] : Europeans [3] Rhodésia du Nord [R.-U.] : Européens [3]			Nyasaland [U.K.] : Africans Nyassaland [R.-U.] : Africains			Portuguese Guinea — Guinée Portugaise			
Census — Recensement : 15 X 1946 [4]			Estimate — Estimation : 29 IV 1945 [5]			Census — Recensement : 6 VII 1950			
Total	Males Hommes	Females Femmes	Total	Males Hommes	Females Femmes	Total	Males Hommes	Females Femmes	
Number — Nombre									
21 907	**11 274**	**10 633**	**2 044 707**	**947 287**	**1 097 420**	**510 777**	**252 777**	**258 000**	*1*
2 627	1 335	1 292	172 745	84 753	87 992	66 888	32 846	34 042	*2*
			374 250	188 598	185 652				*3*
2 160	1 093	1 067				71 357	37 921	33 436	*4*
1 598	747	851	[6] 542 423	[6] 286 075	[6] 256 348	48 418	27 742	20 676	*5*
1 345	623	722				37 960	20 327	17 633	*6*
1 678	787	891				42 485	18 450	24 035	*7*
1 902	1 011	891				51 062	21 078	29 984	*8*
2 303	1 201	1 102				41 937	17 669	24 268	*9*
2 310	1 189	1 121				37 412	16 980	20 432	*10*
1 851	972	879				33 913	16 173	17 740	*11*
1 272	682	590	[6] 955 289	[6] 387 861	[6] 567 428	24 028	13 001	11 027	*12*
987	551	436				18 252	10 216	8 036	*13*
694	391	303				10 292	6 060	4 232	*14*
512	293	219				11 036	6 043	4 993	*15*
331	198	133				5 349	2 776	2 573	*16*
190	114	76				4 932	2 677	2 255	*17*
96	58	38				2 044	1 050	994	*18*
33	17	16				2 222	1 138	1 084	*19*
18	12	6	.	.	.	1 190	630	560	*20*
						–	–	–	*21*
Per cent — Pour cent									
100.0	**100.0**	**100.0**	**100.0**	**100.0**	**100.0**	**100.0**	**100.0**	**100.0**	*22*
12.0	11.8	12.2	8.4	8.9	8.0	13.1	13.0	13.2	*23*
			18.3	19.9	16.9				*24*
9.9	9.7	10.0				14.0	15.0	13.0	*25*
7.3	6.6	8.0	[6] 26.5	[6] 30.2	[6] 23.4	9.5	11.0	8.0	*26*
6.1	5.5	6.8				7.4	8.0	6.8	*27*
7.7	7.0	8.4				8.3	7.3	9.3	*28*
8.7	9.0	8.4				10.0	8.3	11.6	*29*
10.5	10.7	10.4				8.2	7.0	9.4	*30*
10.5	10.5	10.5				7.3	6.7	7.9	*31*
8.4	8.6	8.3				6.6	6.4	6.9	*32*
5.8	6.0	5.5	[6] 46.7	[6] 40.9	[6] 51.7	4.7	5.1	4.3	*33*
4.5	4.9	4.1				3.6	4.0	3.1	*34*
3.2	3.5	2.8				2.0	2.4	1.6	*35*
2.3	2.6	2.1				2.2	2.4	1.9	*36*
1.5	1.8	1.3				1.0	1.1	1.0	*37*
0.9	1.0	0.7				1.0	1.1	0.9	*38*
0.4	0.5	0.4				0.4	0.4	0.4	*39*
0.2	0.2	0.2				0.4	0.5	0.4	*40*
						0.2	0.2	0.2	*41*
0.1	0.1	0.1	.	.	.	–	–	–	*42*

[1] Non compris les nomades.
[2] Y compris les forces armées hors du pays; non compris les prisonniers de guerre ennemis.
[3] Chiffres relatifs à la population africaine, résultant du recensement par sondage du 30.6.1950: moins d'un an—sexe masculin, 44 000; sexe féminin, 48 000—d'un an à l'âge de la puberté—sexe masculin, 356 000; sexe féminin, 332 000—au-dessus de l'âge de la puberté—sexe masculin, 474 000; sexe féminin, 562 000.
[4] Y compris un certain nombre de réfugiés polonais (1 105 de sexe masculin et 2 076 de sexe féminin).
[5] Données résultant d'un dénombrement par groupes.
[6] Groupes d'âges: 5 à 17 ans, 18 ans et au-dessus.

4. Population by age and sex (continued)

[For discussion, see page 22.]

	Age group Groupe d'âge	AFRICA (continued) — AFRIQUE (suite) Southern Rhodesia [U.K.] : Europeans [7] Rhodésia du Sud [R.-U.] : Européens [7] Census — Recensement : 8 V 1951 * [8]			South-West Africa : Europeans [9] Sud-Ouest Africain : Européens [9] Census — Recensement : 7 V 1946		
		Total	Males Hommes	Females Femmes	Total	Males Hommes	Females Femmes
		Number — Nombre					
1	All ages — Tous âges	**136 000**	**71 500**	**64 500**	**37 858**	**19 494**	**18 364**
2	Under 1 year — Moins de 1 an	17 200	8 900	8 300	955	463	492
3	1 – 4				3 654	1 902	1 752
4	5 – 9	13 600	7 000	6 600	4 568	2 320	2 248
5	10 – 14	9 900	5 000	4 900	3 632	1 859	1 773
6	15 – 19	7 500	4 200	3 300	3 148	1 554	1 594
7	20 – 24	11 400	6 600	4 800	3 374	1 758	1 616
8	25 – 29	13 400	7 100	6 300	3 044	1 534	1 510
9	30 – 34	12 400	6 700	5 700	2 882	1 404	1 478
10	35 – 39	12 300	6 500	5 800	2 644	1 324	1 320
11	40 – 44	18 200	9 700	8 500	2 203	1 118	1 085
12	45 – 49				1 730	872	858
13	50 – 54	10 200	5 100	5 100	1 563	795	768
14	55 – 59				1 470	745	725
15	60 – 64				1 276	743	533
16	65 – 69				856	574	282
17	70 – 74	9 900	4 700	5 200	508	324	184
18	75 – 79				222	144	78
19	80 – 84				75	35	40
20	85 and over — 85 et plus				30	16	14
21	Unknown — Inconnu	–	–	–	24	10	14
		Per cent — Pour cent					
22	All ages — Tous âges	**100.0**	**100.0**	**100.0**	**100.0**	**100.0**	**100.0**
23	Under 1 year — Moins de 1 an	12.6	12.4	12.9	2.5	2.4	2.7
24	1 – 4				9.7	9.8	9.5
25	5 – 9	10.0	9.8	10.2	12.1	11.9	12.2
26	10 – 14	7.3	7.0	7.6	9.6	9.5	9.7
27	15 – 19	5.5	5.9	5.1	8.3	8.0	8.7
28	20 – 24	8.4	9.2	7.4	8.9	9.0	8.8
29	25 – 29	9.9	9.9	9.8	8.0	7.9	8.2
30	30 – 34	9.1	9.4	8.8	7.6	7.2	8.0
31	35 – 39	9.0	9.1	9.0	7.0	6.8	7.2
32	40 – 44	13.4	13.6	13.2	5.8	5.7	5.9
33	45 – 49				4.6	4.5	4.7
34	50 – 54	7.5	7.1	7.9	4.1	4.1	4.2
35	55 – 59				3.9	3.8	3.9
36	60 – 64				3.4	3.8	2.9
37	65 – 69				2.3	2.9	1.5
38	70 – 74	7.3	6.6	8.1	1.3	1.7	1.0
39	75 – 79				0.6	0.7	0.4
40	80 – 84				0.2	0.2	0.2
41	85 and over — 85 et plus				0.1	0.1	0.1
42	Unknown — Inconnu	–	–	–	0.1	0.1	0.1

[7] Figures for Africans, based on sample census of 31-VIII-1948 are as follows: under puberty—417 800 males, 402 400 females; over puberty 387 600 males, 411 200 females.
[8] Figures are estimates based on a 10 per cent sample of census returns.
[9] Former mandated territory (Un. of S. Afr.).
[10] Including coloured and other mixed races, except Bantu.
[11] Figures for Africans are as follows: under 18—48 461 males, 45 482 females; 18 and over—39 423 males, 47 903 females.
[12] De jure population.

4. Population par âge et par sexe (suite)

[Voir explications page 56.]

AFRICA (continued) — AFRIQUE (suite)						AMERICA, NORTH — AMERIQUE DU NORD			
Swaziland : Europeans[10] — Européens [10] [U.K.–R.-U.]			Zanzibar and Pemba [U.K.] Zanzibar et Pemba [R.-U.]			Costa Rica [12]			
Census — Recensement : 7 V 1946 [11]			Census — Recensement : 25 II 1948			Census — Recensement 2 V 1950			
Total	Males Hommes	Females Femmes	Total	Males Hommes	Females Femmes	Total	Males Hommes	Females Femmes	
Number — Nombre									
3 946	**2 091**	**1 855**	**264 162**	**138 554**	**125 608**	**800 875**	**399 859**	**401 016**	*1*
} 574	289	285	} 32 912	16 391	16 521	30 263	15 453	14 810	*2*
						102 372	52 028	50 344	*3*
493	259	234	36 108	17 811	18 297	112 156	56 789	55 367	*4*
376	183	193	18 390	10 705	7 685	98 289	49 734	48 555	*5*
283	158	125	19 551	8 642	10 909	84 244	40 418	43 826	*6*
245	122	123	21 906	9 181	12 725	77 057	37 671	39 386	*7*
316	151	165	23 466	11 761	11 705	59 138	28 647	30 491	*8*
325	165	160	25 797	13 440	12 357	47 556	23 851	23 705	*9*
301	166	135	15 016	9 061	5 955	46 838	22 908	23 930	*10*
234	133	101	19 008	10 556	8 452	36 384	18 310	18 074	*11*
177	94	83	9 206	5 816	3 390	28 106	14 140	13 966	*12*
178	100	78	13 965	8 120	5 845	24 166	12 313	11 853	*13*
148	86	62	3 836	2 490	1 346	15 716	7 889	7 827	*14*
111	65	46	11 134	6 534	4 600	14 915	7 667	7 248	*15*
85	59	26	2 488	1 601	887	9 136	4 716	4 420	*16*
47	28	19	5 272	2 992	2 280	6 558	3 331	3 227	*17*
			1 145	723	422	3 628	1 860	1 768	*18*
} 53	33	20	} 4 010	2 205	1 805	2 220	1 073	1 147	*19*
						1 559	719	840	*20*
–	–	–	952	525	427	574	342	232	*21*
Per cent — Pour cent									
100.0	**100.0**	**100.0**	**100.0**	**100.0**	**100.0**	**100.0**	**100.0**	**100.0**	*22*
} 14.5	13.8	15.4	} 12.5	11.8	13.2	3.8	3.9	3.7	*23*
						12.8	13.0	12.6	*24*
12.5	12.4	12.6	13.7	12.9	14.6	14.0	14.2	13.8	*25*
9.5	8.8	10.4	7.0	7.7	6.1	12.3	12.4	12.1	*26*
7.2	7.6	6.7	7.4	6.2	8.7	10.5	10.1	10.9	*27*
6.2	5.8	6.6	8.3	6.6	10.1	9.6	9.4	9.8	*28*
8.0	7.2	8.9	8.9	8.5	9.3	7.4	7.2	7.6	*29*
8.2	7.9	8.6	9.8	9.7	9.8	5.9	6.0	5.9	*30*
7.6	7.9	7.3	5.7	6.5	4.7	5.8	5.7	6.0	*31*
5.9	6.4	5.4	7.2	7.6	6.7	4.5	4.6	4.5	*32*
4.5	4.5	4.5	3.5	4.2	2.7	3.5	3.5	3.5	*33*
4.5	4.8	4.2	5.3	5.9	4.7	3.0	3.1	3.0	*34*
3.8	4.1	3.3	1.5	1.8	1.1	2.0	2.0	2.0	*35*
2.8	3.1	2.5	4.2	4.7	3.7	1.9	1.9	1.8	*36*
2.2	2.8	1.4	0.9	1.2	0.7	1.1	1.2	1.1	*37*
1.2	1.3	1.0	2.0	2.2	1.8	0.8	0.8	0.8	*38*
			0.4	0.5	0.3	0.5	0.5	0.4	*39*
1.3	1.6	1.1	} 1.5	1.6	1.4	0.3	0.3	0.3	*40*
						0.2	0.2	0.2	*41*
–	–	–	0.4	0.4	0.3	0.1	0.1	0.1	*42*

[7] Chiffres relatifs à la population africaine, résultant du recensement par sondage du 31.8.1948: au-dessous de l'âge de la puberté—sexe masculin, 417 800; sexe féminin, 402 400—au-dessus de l'âge de la puberté —sexe masculin, 387 600; sexe féminin, 411 200.

[8] Estimations basées sur un sondage à 10 pour cent des réponses au questionnaire du recensement.

[9] Territoire auparavant sous mandat (Un. Sud—Afr.).

[10] Y compris les races de couleur et toutes autres races métissées à l'exception des bantous.

[11] Chiffres relatifs à la population africaine: au dessous de 18 ans—sexe masculin, 48 461; sexe féminin, 45 482—18 ans et au-dessus—sexe masculin, 39 423; sexe féminin, 47 903.

[12] Population de droit.

4. Population by age and sex (continued)

[For discussion, see page 22.]

	Age group Groupe d'âge	AMERICA, NORTH (continued) — AMERIQUE DU NORD (suite)					
		Honduras [13]			United States [14] — Etats-Unis [14]		
		Census — Recensement : 25 VI 1950			Census — Recensement : 1 IV 1950 * [15]		
		Total	Males Hommes	Females Femmes	Total	Males Hommes	Females Femmes
		Number — Nombre					
1	All ages — Tous âges	**1 505 465**	**754 528**	**750 937**	**150 697 000**	**74 633 000**	**76 064 000**
2	Under 1 year — Moins de 1 an	55 767	28 509	27 258	16 324 000	8 301 000	8 023 000
3	1 – 4	181 460	92 271	89 189			
4	5 – 9	195 565	99 872	95 693	13 241 000	6 825 000	6 416 000
5	10 – 14	178 350	92 151	86 199	11 361 000	5 680 000	5 681 000
6	15 – 19	152 500	76 775	75 725	10 732 000	5 302 000	5 431 000
7	20 – 24	136 791	67 559	69 232	11 327 000	5 457 000	5 870 000
8	25 – 29	111 277	54 800	56 477	12 093 000	5 924 000	6 169 000
9	30 – 34	91 590	45 412	46 178	11 601 000	5 735 000	5 866 000
10	35 – 39	85 226	42 153	43 073	11 193 000	5 476 000	5 717 000
11	40 – 44	71 107	35 373	35 734	10 058 000	5 029 000	5 029 000
12	45 – 49	59 090	29 505	29 585	8 990 000	4 520 000	4 470 000
13	50 – 54	52 345	24 941	27 404	8 274 000	4 036 000	4 238 000
14	55 – 59	39 184	19 241	19 943	7 230 000	3 608 000	3 622 000
15	60 – 64	35 395	17 466	17 929	5 950 000	3 029 000	2 921 000
16	65 – 69	21 810	10 693	11 117	5 060 000	2 364 000	2 696 000
17	70 – 74	15 023	7 017	8 006	3 425 000	1 610 000	1 815 000
18	75 – 79	10 667	5 033	5 634			
19	80 – 84	8 205	3 832	4 373	3 837 000	1 737 000	2 100 000
20	85 and over — 85 et plus	4 113	1 925	2 188			
21	Unknown — Inconnu	–	–	–	–	–	–
		Per cent — Pour cent					
22	All ages — Tous âges	**100.0**	**100.0**	**100.0**	**100.0**	**100.0**	**100.0**
23	Under 1 year — Moins de 1 an	3.7	3.8	3.6	10.8	11.1	10.5
24	1 – 4	12.1	12.2	11.9			
25	5 – 9	13.0	13.2	12.7	8.8	9.1	8.4
26	10 – 14	11.8	12.2	11.5	7.5	7.6	7.5
27	15 – 19	10.1	10.2	10.1	7.1	7.1	7.1
28	20 – 24	9.1	9.0	9.2	7.5	7.3	7.7
29	25 – 29	7.4	7.3	7.5	8.0	7.9	8.1
30	30 – 34	6.1	6.0	6.1	7.7	7.7	7.7
31	35 – 39	5.7	5.6	5.7	7.4	7.3	7.5
32	40 – 44	4.7	4.7	4.8	6.7	6.7	6.6
33	45 – 49	3.9	3.9	3.9	6.0	6.1	5.9
34	50 – 54	3.5	3.3	3.6	5.5	5.4	5.6
35	55 – 59	2.6	2.6	2.7	4.8	4.8	4.8
36	60 – 64	2.4	2.3	2.4	3.9	4.1	3.8
37	65 – 69	1.4	1.4	1.5	3.4	3.2	3.5
38	70 – 74	1.0	0.9	1.1	2.3	2.2	2.4
39	75 – 79	0.7	0.7	0.8			
40	80 – 84	0.5	0.5	0.6	2.5	2.3	2.8
41	85 and over — 85 et plus	0.3	0.3	0.3			
42	Unknown — Inconnu	–	–	–	–	–	–

[13] Data adjusted for underenumeration.
[14] De jure population, but excluding armed forces outside country.
[15] Figures are estimates based on a sample of census returns. Totals do not in all cases agree with the sums of the parts.
[16] De jure population, but including U.S. armed forces stationed in the area.
[17] Age and sex distribution based on sample of census returns.

4. Population par âge et par sexe (suite)

[Voir explications page 56.]

AMERICA, NORTH (continued) — AMERIQUE DU NORD (suite)									
Alaska [16] [U.S.–E.-U.]			Canal Zone [16] [U.S.] — Zone du Canal [16] [E.-U.]			Trinidad and Tobago [U.K.] La Trinité et Tobago [R.-U.]			
Census — Recensement : 1 IV 1950* [17]			Census — Recensement : 1 IV 1950			Estimated mean — Estimation moyenne : 1950			
Total	Males Hommes	Females Femmes	Total	Males Hommes	Females Femmes	Total	Males Hommes	Females Femmes	
Number — Nombre									
128 643	**79 473**	**49 170**	**52 822**	**30 729**	**22 093**	**632 475**	**317 253**	**315 222**	1
15 549	7 960	7 589	1 251	674	577	103 825	52 394	51 431	2
			5 281	2 724	2 557				3
18 497	9 504	8 993	4 968	2 559	2 409	82 709	41 476	41 233	4
			3 310	1 654	1 656	63 613	32 444	31 169	5
27 990	20 351	7 639	4 735	3 275	1 460	52 339	25 687	26 652	6
			6 384	4 585	1 799	51 707	25 127	26 580	7
26 466	16 158	10 308	5 656	3 107	2 549	50 183	24 903	25 280	8
			5 315	3 026	2 289	45 656	23 181	22 475	9
18 527	11 200	7 327	4 166	2 341	1 825	41 630	21 142	20 488	10
			2 879	1 548	1 331	35 142	18 033	17 109	11
10 660	6 814	3 846	2 309	1 204	1 105	29 377	15 280	14 097	12
			2 141	1 249	892	22 046	11 315	10 731	13
6 213	4 151	2 062	1 860	1 195	665	16 173	8 282	7 891	14
			1 475	999	476	12 121	6 376	5 745	15
			586	333	253	10 821	5 167	5 654	16
4 741	3 335	1 406	271	148	123	7 865	3 461	4 404	17
						4 220	1 758	2 462	18
			235	108	127	1 907	783	1 124	19
						1 141	444	697	20
–	–	–	–	–	–	.	.	.	21
Per cent — Pour cent									
100.0	**100.0**	**100.0**	**100.0**	**100.0**	**100.0**	**100.0**	**100.0**	**100.0**	22
12.1	10.0	15.4	2.4	2.2	2.6	16.4	16.5	16.3	23
			10.0	8.9	11.6				24
14.4	12.0	18.3	9.4	8.3	10.9	13.1	13.1	13.1	25
			6.3	5.4	7.5	10.1	10.2	9.9	26
21.8	25.6	15.5	9.0	10.7	6.6	8.3	8.1	8.5	27
			12.1	14.9	8.1	8.2	7.9	8.4	28
20.6	20.3	21.0	10.7	10.1	11.5	7.9	7.8	8.0	29
			10.1	9.8	10.4	7.2	7.3	7.1	30
14.4	14.1	14.9	7.9	7.6	8.3	6.6	6.7	6.5	31
			5.5	5.0	6.0	5.6	5.7	5.4	32
8.3	8.6	7.8	4.4	3.9	5.0	4.6	4.8	4.5	33
			4.1	4.1	4.0	3.5	3.6	3.4	34
4.8	5.2	4.2	3.5	3.9	3.0	2.6	2.6	2.5	35
			2.8	3.3	2.2	1.9	2.0	1.8	36
			1.1	1.1	1.1	1.7	1.6	1.8	37
3.7	4.2	2.9	0.5	0.5	0.6	1.2	1.1	1.4	38
						0.7	0.6	0.8	39
			0.4	0.4	0.6	0.3	0.2	0.4	40
						0.2	0.1	0.2	41
–	–	–	–	–	–	.	.	.	42

[13] Données ajustées pour compenser les lacunes du recensement.
[14] Population de droit, non compris les forces armées hors du pays.
[15] Estimations basées sur un sondage des réponses au questionnaire du recensement. Les totaux ne concordent pas toujours avec la somme des éléments.
[16] Population de droit, y compris les forces armées stationnées dans la région.
[17] La répartition par âge et par sexe est basée sur un sondage des réponses au questionnaire du recensement.

4. Population by age and sex (continued)

[For discussion, see page 22.]

	Age group Groupe d'âge	AMERICA, NORTH (continued) — AMERIQUE DU NORD (suite) Virgin Islands [16] [U.S.] — Iles Vierges [16] [E.-U.] Census — Recensement: 1 IV 1950			ASIA [18] — ASIE [18] Israel [19] — Israël [19] Estimated mean — Estimation moyenne: 1951		
		Total	Males Hommes	Females Femmes	Total	Males Hommes	Females Femmes
		Number — Nombre					
1	All ages — Tous âges	**26 665**	**13 075**	**13 590**	**1 323 982**	**676 723**	**647 259**
2	Under 1 year — Moins de 1 an	763	376	387	40 330	20 652	19 678
3	1 – 4	3 103	1 575	1 528	138 944	71 656	67 288
4	5 – 9	3 685	1 814	1 871	121 297	62 302	58 995
5	10 – 14	2 877	1 476	1 401	103 065	53 031	50 034
6	15 – 19	2 225	1 151	1 074	111 691	58 139	53 552
7	20 – 24	1 716	841	875	111 197	55 966	55 231
8	25 – 29	1 810	889	921	116 883	58 829	58 054
9	30 – 34	1 697	901	796	95 348	48 534	46 814
10	35 – 39	1 498	767	731	107 882	52 601	55 281
11	40 – 44	1 248	590	658	105 456	55 334	50 122
12	45 – 49	1 143	578	565	78 978	42 910	36 068
13	50 – 54	1 059	471	588	64 842	33 878	30 964
14	55 – 59	919	425	494	41 069	21 874	19 195
15	60 – 64	911	415	496	34 090	16 313	17 777
16	65 – 69	785	326	459	22 849	10 721	12 128
17	70 – 74	593	244	349	16 098	7 510	8 588
18	75 – 79						
19	80 – 84	633	236	397	13 963	6 473	7 490
20	85 and over — 85 et plus						
21	Unknown — Inconnu	–	–	–	.	.	.
		Per cent — Pour cent					
22	All ages — Tous âges	**100.0**	**100.0**	**100.0**	**100.0**	**100.0**	**100.0**
23	Under 1 year — Moins de 1 an	2.9	2.9	2.8	3.0	3.1	3.0
24	1 – 4	11.6	12.0	11.2	10.5	10.6	10.4
25	5 – 9	13.8	13.9	13.8	9.2	9.2	9.1
26	10 – 14	10.8	11.3	10.3	7.8	7.8	7.7
27	15 – 19	8.3	8.8	7.9	8.4	8.6	8.3
28	20 – 24	6.4	6.4	6.4	8.4	8.3	8.5
29	25 – 29	6.8	6.8	6.8	8.8	8.7	9.0
30	30 – 34	6.4	6.9	5.9	7.2	7.2	7.2
31	35 – 39	5.6	5.9	5.4	8.1	7.8	8.5
32	40 – 44	4.7	4.5	4.8	8.0	8.2	7.7
33	45 – 49	4.3	4.4	4.2	6.0	6.3	5.6
34	50 – 54	4.0	3.6	4.3	4.9	5.0	4.8
35	55 – 59	3.4	3.3	3.6	3.1	3.2	3.0
36	60 – 64	3.4	3.2	3.6	2.6	2.4	2.7
37	65 – 69	2.9	2.5	3.4	1.7	1.6	1.9
38	70 – 74	2.2	1.9	2.6	1.2	1.1	1.3
39	75 – 79						
40	80 – 84	2.4	1.8	2.9	1.1	1.0	1.2
41	85 and over — 85 et plus						
42	Unknown — Inconnu	–	–	–	.	.	.

[12] De jure population.
[15] Figures are estimates based on a sample of census returns. Totals do not in all cases agree with the sums of the parts.
[16] De jure population, but including U.S. armed forces, stationed in the area,
[18] See data for Taiwan at end of table.
[19] Jewish population only.

4. Population par âge et par sexe (suite)

[Voir explications page 56.]

ASIA (continued) — ASIE (suite)									
Japan [12] — Japon [12]			Philippines			British Borneo : North Borneo Bornéo Britannique : Bornéo du Nord			
Census — Recensement : 1 X 1950 * [15]			Census — Recensement : 1 X 1948			Census — Recensement : 4 VI 1951			
Total	Males Hommes	Females Femmes	Total	Males Hommes	Females Femmes	Total	Males Hommes	Females Femmes	
Number — Nombre									
83 200 000	**40 791 000**	**42 409 000**	**19 234 182**	**9 651 195**	**9 582 987**	**334 141**	**172 353**	**161 788**	*1*
2 309 000	1 179 000	1 132 000	625 539	324 020	301 519	10 094	5 054	5 040	*2*
8 893 000	4 537 000	4 358 000	2 366 115	1 215 389	1 150 726	38 872	19 481	19 391	*3*
9 541 000	4 834 000	4 709 000	2 941 567	1 514 517	1 427 050	43 081	22 594	20 487	*4*
8 715 000	4 405 000	4 310 000	2 560 113	1 312 941	1 247 172	39 991	21 326	18 665	*5*
8 549 000	4 306 000	4 243 000	2 064 304	1 001 595	1 062 709	32 096	15 322	16 774	*6*
7 714 000	3 815 000	3 899 000	1 767 494	855 098	912 396	26 054	12 601	13 453	*7*
6 165 000	2 811 000	3 354 000	1 493 947	715 785	778 162	29 488	14 234	15 254	*8*
5 188 000	2 349 000	2 840 000	1 121 025	545 249	575 776	26 834	13 720	13 114	*9*
5 051 000	2 375 000	2 677 000	1 128 853	568 085	560 768	25 007	13 494	11 513	*10*
4 484 000	2 207 000	2 278 000	754 865	374 436	380 429	19 009	10 581	8 428	*11*
4 000 000	2 017 000	1 983 000	693 437	363 700	329 737	13 625	7 586	6 039	*12*
3 396 000	1 721 000	1 674 000	433 777	207 052	226 725	11 186	6 294	4 892	*13*
2 743 000	1 375 000	1 368 000	343 902	177 730	166 172	5 906	3 288	2 618	*14*
2 304 000	1 109 000	1 196 000	332 106	168 605	163 501	9 003	4 880	4 123	*15*
1 772 000	800 000	972 000	197 203	104 144	93 059				*16*
1 964 000	807 000	1 157 000	167 380	82 986	84 394	2 892	1 450	1 442	*17*
			82 352	43 401	38 951				*18*
377 000	129 000	247 000	81 902	38 534	43 368	1 003	448	555	*19*
			77 799	37 589	40 210				*20*
32 000	15 000	17 000	502	339	163	–	–	–	*21*
Per cent — Pour cent									
100.0	**100.0**	**100.0**	**100.0**	**100.0**	**100.0**	**100.0**	**100.0**	**100.0**	*22*
2.8	2.9	2.7	3.3	3.4	3.1	3.0	2.9	3.1	*23*
10.7	11.1	10.3	12.3	12.6	12.0	11.6	11.3	12.0	*24*
11.5	11.9	11.1	15.3	15.7	14.9	12.9	13.1	12.7	*25*
10.5	10.8	10.2	13.3	13.6	13.0	12.0	12.4	11.5	*26*
10.3	10.6	10.0	10.7	10.4	11.1	9.6	8.9	10.4	*27*
9.3	9.4	9.2	9.2	8.9	9.5	7.8	7.3	8.3	*28*
7.4	6.9	7.9	7.8	7.4	8.1	8.8	8.3	9.4	*29*
6.2	5.8	6.7	5.8	5.6	6.0	8.0	8.0	8.1	*30*
6.1	5.8	6.3	5.9	5.9	5.9	7.5	7.8	7.1	*31*
5.4	5.4	5.4	3.9	3.9	4.0	5.7	6.1	5.2	*32*
4.8	4.9	4.7	3.6	3.8	3.4	4.1	4.4	3.8	*33*
4.1	4.2	3.9	2.3	2.1	2.4	3.3	3.7	3.0	*34*
3.3	3.4	3.2	1.8	1.8	1.7	1.8	1.9	1.6	*35*
2.8	2.7	2.8	1.7	1.7	1.7	2.7	2.8	2.5	*36*
2.1	2.0	2.3	1.0	1.1	1.0				*37*
2.4	2.0	2.7	0.9	0.9	0.9	0.9	0.8	0.9	*38*
			0.4	0.4	0.4				*39*
0.5	0.3	0.6	0.4	0.4	0.5	0.3	0.3	0.3	*40*
			0.4	0.4	0.4				*41*
0.0	0.0	0.0	0.0	0.0	0.0	–	–	–	*42*

[12] Population de droit.

[15] Estimations basées sur un sondage des réponses au questionnaire du recensement. Les totaux ne concordent pas toujours avec la somme des éléments.

[16] Population de droit, y compris les forces armées stationnées dans la région.

[18] Les données relatives à Taïwan se trouvent à la fin du tableau.

[19] Population juive exclusivement.

4. Population by age and sex (continued)

[For discussion, see page 22.]

	Age group Groupe d'âge	ASIA (continued) — ASIE (suite) Cyprus [U.K.] — Chypre [R.-U.] Estimate — Estimation : 1 VII 1950 Total	Males Hommes	Females Femmes	Macau [Port.] — Macao [Port.] Census — Recensement : 4 VI 1950 Total	Males Hommes	Females Femmes
		Number — Nombre					
1	All ages — Tous âges	**484 714**	**239 048**	**245 666**	**187 772**	**98 948**	**88 824**
2	Under 1 year — Moins de 1 an	13 367	6 836	6 531			
3	1 – 4	52 041	26 858	25 183	50 754	27 027	23 727
4	5 – 9	51 969	26 346	25 623			
5	10 – 14	49 790	25 386	24 404			
6	15 – 19	44 834	22 396	22 438	19 847	10 960	8 887
7	20 – 24	40 985	19 520	21 465	18 907	10 511	8 396
8	25 – 29	36 048	17 084	18 964	18 025	9 843	8 182
9	30 – 34	32 136	15 240	16 896	16 455	9 172	7 283
10	35 – 39	30 137	14 582	15 555	15 754	8 572	7 182
11	40 – 44	27 326	13 040	14 286	12 352	6 755	5 597
12	45 – 49	23 594	11 507	12 087	9 954	5 198	4 756
13	50 – 54	21 621	10 491	11 130	7 386	3 598	3 788
14	55 – 59	16 782	8 319	8 463	5 349	2 238	3 111
15	60 – 64	14 954	7 338	7 616			
16	65 – 69	11 750	5 826	5 924			
17	70 – 74	8 590	4 138	4 452	8 958	3 229	5 729
18	75 – 79	5 015	2 369	2 646			
19	80 – 84	2 449	1 167	1 282			
20	85 and over — 85 et plus	1 326	605	721			
21	Unknown — Inconnu	.	.	.	4 031	1 845	2 186
		Per cent — Pour cent					
22	All ages — Tous âges	**100.0**	**100.0**	**100.0**	**100.0**	**100.0**	**100.0**
23	Under 1 year — Moins de 1 an	2.8	2.9	2.7			
24	1 – 4	10.7	11.2	10.3	27.0	27.3	26.7
25	5 – 9	10.7	11.0	10.4			
26	10 – 14	10.3	10.6	9.9			
27	15 – 19	9.2	9.4	9.1	10.6	11.1	10.0
28	20 – 24	8.5	8.2	8.7	10.1	10.6	9.5
29	25 – 29	7.4	7.1	7.7	9.6	9.9	9.2
30	30 – 34	6.6	6.4	6.9	8.8	9.3	8.2
31	35 – 39	6.2	6.1	6.3	8.4	8.7	8.1
32	40 – 44	5.6	5.5	5.8	6.6	6.8	6.3
33	45 – 49	4.9	4.8	4.9	5.3	5.3	5.4
34	50 – 54	4.5	4.4	4.5	3.9	3.6	4.3
35	55 – 59	3.5	3.5	3.4	2.8	2.3	3.5
36	60 – 64	3.1	3.1	3.1			
37	65 – 69	2.4	2.4	2.4			
38	70 – 74	1.8	1.7	1.8	4.8	3.3	6.4
39	75 – 79	1.0	1.0	1.1			
40	80 – 84	0.5	0.5	0.5			
41	85 and over — 85 et plus	0.3	0.3	0.3			
42	Unknown — Inconnu	.	.	.	2.1	1.9	2.5

[12] De jure population.
[20] Ryukyuan nationals only.
[21] Figures are estimates based on a sample of census returns.

4. Population par âge et par sexe (suite)

[Voir explications page 56.]

ASIA (continued) — ASIE (suite)			EUROPE						
Ryukyu Islands [20] [U.S.] — Iles Ryû-Kyû [20] [E.-U.]			Austria [12] — Autriche [12]			Denmark ex. Faeroe Is. [12] Danemark sans Iles Féroë [12]			
Census — Recensement : 1 XII 1950			Census — Recensement : 1 VI 1951 * [21]			Estimate — Estimation : 1 VII 1951			
Total	Males Hommes	Females Femmes	Total	Males Hommes	Females Femmes	Total	Males Hommes	Females Femmes	
Number — Nombre									
906 854	**425 175**	**481 679**	**6 919 000**	**3 230 300**	**3 688 700**	**4 303 700**	**2 134 400**	**2 169 300**	*1*
36 299	18 500	17 799	101 500	50 400	51 100	78 100	40 000	38 100	*2*
108 035	55 161	52 874	432 200	225 200	207 000	330 700	169 500	161 200	*3*
100 851	51 372	49 479	522 800	268 000	254 800	409 800	209 300	200 500	*4*
110 352	56 036	54 316	548 900	270 700	278 200	319 200	162 100	157 100	*5*
100 790	49 719	51 071	441 900	230 600	211 300	293 600	149 300	144 300	*6*
78 181	35 563	42 618	497 900	252 200	245 700	291 100	146 300	144 800	*7*
60 503	25 728	34 775	500 200	216 300	283 900	310 500	153 100	157 400	*8*
51 600	22 094	29 506	374 400	161 800	212 600	315 100	155 800	159 300	*9*
46 397	20 208	26 189	462 400	205 300	257 100	314 200	155 900	158 300	*10*
42 042	18 334	23 708	542 300	242 600	299 700	310 400	153 900	156 500	*11*
37 444	16 148	21 296	547 400	263 300	284 100	281 000	137 800	143 200	*12*
32 476	14 395	18 081	489 100	223 500	265 600	253 000	122 200	130 800	*13*
30 808	13 794	17 014	405 900	178 600	227 300	218 500	105 000	113 500	*14*
25 316	10 758	14 558	339 100	145 700	193 400	184 200	88 100	96 100	*15*
19 116	7 818	11 298	282 900	121 200	161 700	153 600	73 100	80 500	*16*
14 043	5 457	8 586	215 800	89 600	126 200	114 700	54 900	59 800	*17*
8 026	2 833	5 193	123 600	49 400	74 200	72 300	34 200	38 100	*18*
3 471	1 011	2 460	56 000	22 100	33 900	37 000	16 900	20 100	*19*
1 104	246	858	21 400	7 800	13 600	16 700	7 000	9 700	*20*
–	–	–	13 300	6 000	7 300	.	.	.	*21*
Per cent — Pour cent									
100.0	**100.0**	**100.0**	**100.0**	**100.0**	**100.0**	**100.0**	**100.0**	**100.0**	*22*
4.0	4.4	3.7	1.5	1.6	1.4	1.8	1.9	1.8	*23*
11.9	13.0	11.0	6.2	7.0	5.6	7.7	7.9	7.4	*24*
11.1	12.1	10.3	7.6	8.3	6.9	9.5	9.8	9.2	*25*
12.2	13.2	11.3	7.9	8.4	7.5	7.4	7.6	7.2	*26*
11.1	11.7	10.6	6.4	7.1	5.7	6.8	7.0	6.7	*27*
8.6	8.4	8.8	7.2	7.8	6.7	6.8	6.9	6.7	*28*
6.7	6.1	7.2	7.2	6.7	7.7	7.2	7.2	7.3	*29*
5.7	5.2	6.1	5.4	5.0	5.8	7.3	7.3	7.3	*30*
5.1	4.8	5.4	6.7	6.4	7.0	7.3	7.3	7.3	*31*
4.6	4.3	4.9	7.8	7.5	8.1	7.2	7.2	7.2	*32*
4.1	3.8	4.4	7.9	8.2	7.7	6.5	6.5	6.6	*33*
3.6	3.4	3.8	7.1	6.9	7.2	5.9	5.7	6.0	*34*
3.4	3.2	3.5	5.9	5.5	6.2	5.1	4.9	5.2	*35*
2.8	2.5	3.0	4.9	4.5	5.2	4.3	4.1	4.4	*36*
2.1	1.8	2.3	4.1	3.8	4.4	3.6	3.4	3.7	*37*
1.5	1.3	1.8	3.1	2.8	3.4	2.7	2.6	2.8	*38*
0.9	0.7	1.1	1.8	1.5	2.0	1.7	1.6	1.8	*39*
0.4	0.2	0.5	0.8	0.7	0.9	0.9	0.8	0.9	*40*
0.1	0.1	0.2	0.3	0.2	0.4	0.4	0.3	0.4	*41*
–	–	–	0.2	0.2	0.2	.	.	.	*42*

[12] Population de droit.
[20] Nationaux seulement.
[21] Estimations basées sur un sondage des réponses au questionnaire du recensement.

4. Population by age and sex (continued)

[For discussion, see page 22.]

	Age group Groupe d'âge	EUROPE (continued — suite) France Estimated mean — Estimation moyenne : 1950 Total	Males Hommes	Females Femmes	Germany [23] — Allemagne [23] Census — Recensement : 17 V 1939 Total	Males Hommes	Females Femmes
		Number — Nombre					
1	All ages — Tous âges	[22] 41 943 000	20 195 000	21 748 000	69 314 112	33 910 922	35 403 190
2	Under 1 year — Moins de 1 an	831 000	424 000	407 000	[24] 6 946 523	[24] 3 547 620	[24] 3 398 903
3	1 – 4	3 104 000	1 581 000	1 523 000			
4	5 – 9	2 427 000	1 232 000	1 195 000	[24] 3 827 695	[24] 1 947 938	[24] 1 879 757
5	10 – 14	2 747 000	1 383 000	1 364 000	[24] 4 250 203	[24] 2 157 053	[24] 2 093 150
6	15 – 19	3 111 000	1 576 000	1 535 000	[24] 7 174 091	[24] 3 648 599	[24] 3 525 492
7	20 – 24	3 295 000	1 680 000	1 615 000	3 902 741	1 985 058	1 917 683
8	25 – 29	3 336 000	1 699 000	1 637 000	6 208 155	3 133 511	3 074 644
9	30 – 34	2 157 000	1 093 000	1 064 000	6 274 309	3 155 929	3 118 380
10	35 – 39	2 801 000	1 396 000	1 405 000	5 826 560	2 904 987	2 921 573
11	40 – 44	3 094 000	1 546 000	1 548 000	4 894 063	2 221 271	2 672 792
12	45 – 49	3 064 000	1 527 000	1 537 000	4 231 937	1 874 456	2 357 481
13	50 – 54	2 749 000	1 306 000	1 443 000	3 864 511	1 771 938	2 092 573
14	55 – 59	2 245 000	945 000	1 300 000	3 402 571	1 596 827	1 805 744
15	60 – 64	2 036 000	854 000	1 182 000	3 121 085	1 486 483	1 634 602
16	65 – 69	1 784 000	730 000	1 054 000			
17	70 – 74	1 446 000	589 000	857 000	5 389 668	2 479 252	2 910 416
18	75 – 79	982 000	386 000	596 000			
19	80 – 84	499 000	178 000	321 000			
20	85 and over — 85 et plus	235 000	70 000	165 000			
21	Unknown — Inconnu	.	.	.	–	–	–
		Per cent — Pour cent					
22	All ages — Tous âges	100.0	100.0	100.0	100.0	100.0	100.0
23	Under 1 year — Moins de 1 an	2.0	2.1	1.9	[24] 10.0	[24] 10.5	[24] 9.6
24	1 – 4	7.4	7.8	7.0			
25	5 – 9	5.8	6.1	5.5	[24] 5.5	[24] 5.7	[24] 5.3
26	10 – 14	6.5	6.8	6.3	[24] 6.1	[24] 6.4	[24] 5.9
27	15 – 19	7.4	7.8	7.1	[24] 10.4	[24] 10.8	[24] 10.0
28	20 – 24	7.9	8.3	7.4	5.6	5.9	5.4
29	25 – 29	8.0	8.4	7.5	9.0	9.2	8.7
30	30 – 34	5.1	5.4	4.9	9.1	9.3	8.8
31	35 – 39	6.7	6.9	6.5	8.4	8.6	8.3
32	40 – 44	7.4	7.7	7.1	7.1	6.6	7.5
33	45 – 49	7.3	7.6	7.1	6.1	5.5	6.7
34	50 – 54	6.6	6.5	6.6	5.6	5.2	5.9
35	55 – 59	5.4	4.7	6.0	4.9	4.7	5.1
36	60 – 64	4.9	4.2	5.4	4.5	4.4	4.6
37	65 – 69	4.3	3.6	4.8			
38	70 – 74	3.4	2.9	3.9	7.8	7.3	8.2
39	75 – 79	2.3	1.9	2.7			
40	80 – 84	1.2	0.9	1.5			
41	85 and over — 85 et plus	0.6	0.3	0.8			
42	Unknown — Inconnu	.	.	.	–	–	–

[12] De jure population.
[22] Figure differs slightly from that shown elsewhere.
[23] Territory of 1937. De jure population.
[24] Age groups are: under 6, 6–9, 10–13, 14–19.
[25] De jure population. Age classification based on year of birth.
[26] Totals are not in all cases the sums of the parts.

4. Population par âge et par sexe (suite)

[Voir explications page 56.]

EUROPE (continued — suite)									
Germany : West Berlin [25] Allemagne : Berlin – Ouest [25]			Germany : East Berlin [25] Allemagne : Berlin – Est [25]			Germany : Federal Republic [12] Allemagne : République Fédérale [12]			
Census — Recensement : 13 IX 1950			Census — Recensement : 31 VIII 1950 * [26]			Census — Recensement : 13 IX 1950			
Total	Males Hommes	Females Femmes	Total	Males Hommes	Females Femmes	Total	Males Hommes	Females Femmes	
Number — Nombre									
2 146 952	**911 504**	**1 235 448**	**1 189 500**	**506 600**	**682 900**	**47 695 672**	**22 350 692**	**25 344 980**	*1*
20 632	10 513	10 119	12 600	6 500	6 200	726 844	373 166	353 678	*2*
70 180	35 920	34 260	39 800	20 200	19 600	2 622 532	1 344 106	1 278 426	*3*
143 641	72 984	70 657	78 900	39 900	39 000	3 574 062	1 824 152	1 749 910	*4*
147 081	74 283	72 798	87 200	43 800	43 400	4 313 529	2 196 635	2 116 894	*5*
107 880	53 874	54 006	65 800	32 300	33 500	3 473 622	1 769 257	1 704 365	*6*
108 136	49 966	58 170	59 200	26 700	32 500	3 577 981	1 773 742	1 804 239	*7*
111 582	42 873	68 709	54 700	20 500	34 200	3 546 731	1 520 538	2 026 193	*8*
99 431	38 353	61 078	49 500	18 500	31 000	2 477 082	1 051 783	1 425 299	*9*
163 040	63 888	99 152	86 100	32 700	53 500	3 604 354	1 559 643	2 044 711	*10*
202 051	82 595	119 456	111 800	45 600	66 200	3 855 672	1 742 121	2 113 551	*11*
201 444	87 512	113 932	113 000	49 700	63 300	3 690 783	1 762 632	1 928 151	*12*
185 920	74 201	111 719	101 900	41 200	60 700	3 131 699	1 420 665	1 711 034	*13*
168 289	63 061	105 228	92 000	35 100	56 900	2 526 131	1 078 976	1 447 155	*14*
152 151	59 549	92 602	84 200	33 500	50 700	2 150 777	940 797	1 209 980	*15*
117 019	47 596	69 423	66 400	27 300	39 100	1 762 835	790 932	971 903	*16*
83 455	32 467	50 988	49 000	19 900	29 200	1 380 078	629 562	750 516	*17*
42 964	15 345	27 619	25 200	9 600	15 600	807 955	369 191	438 764	*18*
17 087	5 338	11 749	9 500	3 200	6 400	353 391	155 210	198 181	*19*
4 969	1 186	3 783	2 800	700	2 100	119 614	47 584	72 030	*20*
–	–	–	–	–	–	–	–	–	*21*
Per cent — Pour cent									
100.0	**100.0**	**100.0**	**100.0**	**100.0**	**100.0**	**100.0**	**100.0**	**100.0**	*22*
1.0	1.2	0.8	1.1	1.3	0.9	1.5	1.7	1.4	*23*
3.3	3.9	2.8	3.3	4.0	2.9	5.5	6.0	5.0	*24*
6.7	8.0	5.7	6.6	7.9	5.7	7.5	8.2	6.9	*25*
6.9	8.1	5.9	7.3	8.6	6.4	9.0	9.8	8.4	*26*
5.0	5.9	4.4	5.5	6.4	4.9	7.3	7.9	6.7	*27*
5.0	5.5	4.7	5.0	5.3	4.8	7.5	7.9	7.1	*28*
5.2	4.7	5.6	4.6	4.0	5.0	7.4	6.8	8.0	*29*
4.6	4.2	4.9	4.2	3.7	4.5	5.2	4.7	5.6	*30*
7.6	7.0	8.0	7.2	6.5	7.8	7.6	7.0	8.1	*31*
9.4	9.1	9.7	9.4	9.0	9.7	8.1	7.8	8.3	*32*
9.4	9.6	9.2	9.5	9.8	9.3	7.7	7.9	7.6	*33*
8.7	8.1	9.0	8.6	8.1	8.9	6.6	6.4	6.8	*34*
7.8	6.9	8.5	7.7	6.9	8.3	5.3	4.8	5.7	*35*
7.1	6.5	7.5	7.1	6.6	7.4	4.5	4.2	4.8	*36*
5.5	5.2	5.6	5.6	5.4	5.7	3.7	3.5	3.8	*37*
3.9	3.6	4.1	4.1	3.9	4.3	2.9	2.8	3.0	*38*
2.0	1.7	2.2	2.1	1.9	2.3	1.7	1.7	1.7	*39*
0.8	0.6	1.0	0.8	0.6	0.9	0.7	0.7	0.8	*40*
0.2	0.1	0.3	0.2	0.1	0.3	0.3	0.2	0.3	*41*
–	–	–	–	–	–	–	–	–	*42*

[12] Population de droit.
[22] Chiffre légèrement différent de celui reproduit ailleurs.
[23] Territoire de 1937. Population de droit.
[24] Groupes d'âges: moins de 6 ans, 6 à 9 ans, 10 à 13 ans, 14 à 19 ans.
[25] Population de droit. Répartition par âge basée sur l'année de naissance.
[26] Les totaux ne concordent pas toujours avec la somme des éléments.

4. Population by age and sex (continued)

[For discussion, see page 22.]

	Age group Groupe d'âge	EUROPE (continued — suite)					
		Iceland [12] — Islande [12]			Italy — Italie		
		Estimate — Estimation : 1 VII 1950			Estimated mean — Estimation moyenne : 1950		
		Total	Males Hommes	Females Femmes	Total	Males Hommes	Females Femmes
		Number — Nombre					
1	All ages — Tous âges	**142 668**	**71 345**	**71 323**	**46 279 523**	**22 549 704**	**23 729 819**
2	Under 1 year — Moins de 1 an	3 912	2 043	1 869	857 211	438 799	418 412
3	1 – 4	14 175	7 302	6 873	3 426 236	1 750 428	1 675 808
4	5 – 9	14 234	7 215	7 019	3 757 495	1 916 361	1 841 134
5	10 – 14	11 448	5 827	5 621	4 152 490	2 110 271	2 042 219
6	15 – 19	12 183	6 221	5 962	4 046 631	2 048 365	1 998 266
7	20 – 24	12 045	6 116	5 929			
8	25 – 29	11 290	5 732	5 558	14 101 408	6 897 804	7 203 604
9	30 – 34	9 803	4 950	4 853			
10	35 – 39	9 031	4 534	4 497			
11	40 – 44	8 246	4 197	4 049			
12	45 – 49	7 539	3 825	3 714	10 404 489	4 892 947	5 511 542
13	50 – 54	6 876	3 419	3 457			
14	55 – 59	6 226	3 041	3 185			
15	60 – 64	4 703	2 242	2 461	1 804 041	802 160	1 001 881
16	65 – 69	3 552	1 625	1 927	1 468 089	664 074	804 015
17	70 – 74	2 948	1 297	1 651			
18	75 – 79	2 094	898	1 196	2 261 433	1 028 495	1 232 938
19	80 – 84	1 297	506	791			
20	85 and over — 85 et plus	828	289	539			
21	Unknown — Inconnu	238	66	172	.	.	.
		Per cent — Pour cent					
22	All ages — Tous âges	**100.0**	**100.0**	**100.0**	**100.0**	**100.0**	**100.0**
23	Under 1 year — Moins de 1 an	2.7	2.9	2.6	1.9	1.9	1.8
24	1 – 4	9.9	10.2	9.6	7.4	7.8	7.1
25	5 – 9	10.0	10.1	9.8	8.1	8.5	7.8
26	10 – 14	8.0	8.2	7.9	9.0	9.4	8.6
27	15 – 19	8.5	8.7	8.4	8.7	9.1	8.4
28	20 – 24	8.4	8.6	8.3			
29	25 – 29	7.9	8.0	7.8	30.5	30.6	30.4
30	30 – 34	6.9	6.9	6.8			
31	35 – 39	6.3	6.4	6.3			
32	40 – 44	5.8	5.9	5.7			
33	45 – 49	5.3	5.4	5.2	22.5	21.7	23.2
34	50 – 54	4.8	4.8	4.8			
35	55 – 59	4.4	4.3	4.5			
36	60 – 64	3.3	3.1	3.5	3.9	3.6	4.2
37	65 – 69	2.5	2.3	2.7	3.2	2.9	3.4
38	70 – 74	2.1	1.8	2.3			
39	75 – 79	1.5	1.3	1.7	4.9	4.6	5.2
40	80 – 84	0.9	0.7	1.1			
41	85 and over — 85 et plus	0.6	0.4	0.8			
42	Unknown — Inconnu	0.2	0.1	0.2	.	.	.

[12] De jure population.

[21] Figures are estimates based on a sample of census returns.

4. Population par âge et par sexe (suite)

[Voir explications page 56.]

EUROPE (continued — suite)									
Netherlands [12] — Pays-Bas [12]			Norway [12] — Norvège [12]						
Estimated mean — Estimation moyenne : 1951			Estimate — Estimation : 30 VII 1949			Census — Recensement : 1 XII 1950 * [21]			
Total	Males Hommes	Females Femmes	Total	Males Hommes	Females Femmes	Total	Males Hommes	Females Femmes	
Number — Nombre									
10 264 311	**5 114 765**	**5 149 546**	**3 233 048**	**1 601 685**	**1 631 363**	**3 277 000**	**1 624 000**	**1 653 000**	*1*
224 324	115 362	108 962	62 877	32 480	30 397	63 000	31 000	32 000	*2*
973 668	500 293	473 375	253 507	130 372	123 135	256 000	133 000	123 000	*3*
989 357	507 450	481 907	244 346	125 247	119 099	270 000	137 000	133 000	*4*
837 481	427 114	410 367	204 651	104 018	100 633	211 000	111 000	100 000	*5*
805 269	410 684	394 585	215 261	109 557	105 704	204 000	103 000	101 000	*6*
804 465	406 545	397 920	239 986	122 187	117 799	232 000	117 000	115 000	*7*
788 555	390 828	397 727	273 666	138 883	134 783	265 000	133 000	132 000	*8*
712 309	352 012	360 297	254 087	127 383	126 704	258 000	132 000	126 000	*9*
687 018	337 910	349 108	247 520	124 395	123 125	248 000	125 000	123 000	*10*
653 776	319 407	334 369	228 276	112 606	115 670	235 000	118 000	117 000	*11*
605 697	294 929	310 768	213 702	104 093	109 609	213 000	103 000	110 000	*12*
530 187	256 465	273 722	192 617	93 814	98 803	203 000	98 000	105 000	*13*
461 746	223 989	237 757	160 190	76 829	83 361	167 000	80 000	87 000	*14*
383 954	186 427	197 527	130 616	60 809	69 807	134 000	63 000	71 000	*15*
312 940	151 581	161 359	107 409	48 985	58 424	112 000	50 000	62 000	*16*
236 555	113 821	122 734	88 760	40 763	47 997	91 000	41 000	50 000	*17*
151 094	71 754	79 340	59 018	26 193	32 825	62 000	28 000	34 000	*18*
73 377	33 829	39 548	56 559	23 071	33 488	32 000	13 000	19 000	*19*
32 539	14 365	18 174				21 000	8 000	13 000	*20*
.	.	.	.	.	.	–	–	–	*21*
Per cent — Pour cent									
100.0	**100.0**	**100.0**	**100.0**	**100.0**	**100.0**	**100.0**	**100.0**	**100.0**	*22*
2.2	2.3	2.1	1.9	2.0	1.9	1.9	1.9	1.9	*23*
9.5	9.8	9.2	7.8	8.1	7.5	7.8	8.2	7.4	*24*
9.6	9.9	9.4	7.6	7.8	7.3	8.2	8.4	8.0	*25*
8.2	8.4	8.0	6.3	6.5	6.2	6.4	6.8	6.0	*26*
7.8	8.0	7.7	6.7	6.8	6.5	6.2	6.3	6.1	*27*
7.8	7.9	7.7	7.4	7.6	7.2	7.1	7.2	7.0	*28*
7.7	7.6	7.7	8.5	8.7	8.3	8.1	8.2	8.0	*29*
6.9	6.9	7.0	7.9	8.0	7.8	7.9	8.1	7.6	*30*
6.7	6.6	6.8	7.7	7.8	7.5	7.6	7.7	7.4	*31*
6.4	6.2	6.5	7.1	7.0	7.1	7.2	7.3	7.1	*32*
5.9	5.8	6.0	6.6	6.5	6.7	6.5	6.3	6.7	*33*
5.2	5.0	5.3	6.0	5.9	6.1	6.2	6.0	6.4	*34*
4.5	4.4	4.6	5.0	4.8	5.1	5.1	4.9	5.3	*35*
3.7	3.6	3.8	4.0	3.8	4.3	4.1	3.9	4.3	*36*
3.0	3.0	3.1	3.3	3.1	3.6	3.4	3.1	3.8	*37*
2.3	2.2	2.4	2.7	2.5	2.9	2.8	2.5	3.0	*38*
1.5	1.4	1.5	1.8	1.6	2.0	1.9	1.7	2.1	*39*
0.7	0.7	0.8	1.7	1.4	2.1	1.0	0.8	1.1	*40*
0.3	0.3	0.4				0.6	0.5	0.8	*41*
.	.	.	.	.	.	–	–	–	*42*

[12] Population de droit.

[21] Estimations basées sur un sondage des réponses au questionnaire du recensement.

4. Population by age and sex (continued)

[For discussion, see page 22.]

	Age group Groupe d âge	EUROPE [27] (continued — suite) Sweden [12] — Suède [12] Estimated mean — Estimation moyenne : 1949 Total	Males Hommes	Females Femmes	United Kingdom : England and Wales [28] Royaume-Uni : Angleterre et Galles [28] Estimate — Estimation : 1 VII 1951 [29] Total	Males Hommes	Females Femmes
		Number — Nombre					
1	All ages — Tous âges	**6 955 535**	**3 465 126**	**3 490 409**	**44 008 000**	**21 255 000**	**22 753 000**
2	Under 1 year — Moins de 1 an	121 522	62 272	59 250	674 000	346 000	328 000
3	1 – 4	511 616	262 488	249 128	3 048 000	1 559 000	1 489 000
4	5 – 9	535 092	273 278	261 814	3 187 000	1 631 000	1 556 000
5	10 – 14	432 393	220 173	212 220	2 829 000	1 438 000	1 391 000
6	15 – 19	423 154	214 393	208 761	2 773 000	1 389 000	1 384 000
7	20 – 24	474 082	239 065	235 017	2 968 000	1 481 000	1 487 000
8	25 – 29	556 777	281 829	274 948	3 259 000	1 626 000	1 633 000
9	30 – 34	526 067	266 108	259 959	3 124 000	1 549 000	1 575 000
10	35 – 39	552 196	280 099	272 097	3 325 000	1 638 000	1 687 000
11	40 – 44	527 310	264 029	263 281	3 399 000	1 688 000	1 711 000
12	45 – 49	477 937	236 460	241 477	3 198 000	1 569 000	1 629 000
13	50 – 54	423 608	207 377	216 231	2 818 000	1 327 000	1 491 000
14	55 – 59	368 086	176 733	191 353	2 436 000	1 096 000	1 340 000
15	60 – 64	325 182	155 251	169 931	2 157 000	950 000	1 207 000
16	65 – 69	261 649	123 874	137 775	1 821 000	779 000	1 042 000
17	70 – 74	203 242	96 044	107 198	1 429 000	587 000	842 000
18	75 – 79	129 012	59 624	69 388	927 000	373 000	554 000
19	80 – 84	69 029	30 344	38 685	445 000	170 000	275 000
20	85 and over — 85 et plus	37 581	15 685	21 896	191 000	59 000	132 000
21	Unknown — Inconnu	.	.	.	.	.	.
		Per cent — Pour cent					
22	All ages — Tous âges	**100.0**	**100.0**	**100.0**	**100.0**	**100.0**	**100.0**
23	Under 1 year — Moins de 1 an	1.7	1.8	1.7	1.5	1.6	1.4
24	1 – 4	7.4	7.6	7.1	6.9	7.3	6.5
25	5 – 9	7.7	7.9	7.5	7.2	7.7	6.8
26	10 – 14	6.2	6.4	6.1	6.4	6.8	6.1
27	15 – 19	6.1	6.2	6.0	6.3	6.5	6.1
28	20 – 24	6.8	6.9	6.7	6.7	7.0	6.5
29	25 – 29	8.0	8.1	7.9	7.4	7.6	7.2
30	30 – 34	7.6	7.7	7.4	7.1	7.3	6.9
31	35 – 39	7.9	8.1	7.8	7.6	7.7	7.4
32	40 – 44	7.6	7.6	7.5	7.7	7.9	7.5
33	45 – 49	6.9	6.8	6.9	7.3	7.4	7.2
34	50 – 54	6.1	6.0	6.2	6.4	6.2	6.6
35	55 – 59	5.3	5.1	5.5	5.5	5.2	5.9
36	60 – 64	4.7	4.5	4.9	4.9	4.5	5.3
37	65 – 69	3.8	3.6	3.9	4.1	3.7	4.6
38	70 – 74	2.9	2.8	3.1	3.2	2.8	3.7
39	75 – 79	1.9	1.7	2.0	2.1	1.8	2.4
40	80 – 84	1.0	0.9	1.1	1.0	0.8	1.2
41	85 and over — 85 et plus	0.5	0.5	0.6	0.4	0.3	0.6
42	Unknown — Inconnu	.	.	.	.	.	.

[12] De jure population.
[27] See data for Switzerland at end of table.
[28] See 1951 census data at end of table.
[29] Total population, including armed forces and merchant seamen abroad. Excluding alien armed forces stationed in the country.

4. Population par âge et par sexe (suite)

[Voir explications page 56.]

EUROPE (continued — suite)									
United Kingdom : Northern Ireland Royaume-Uni : Irlande du Nord			United Kingdom : Scotland Royaume-Uni : Ecosse			Yugoslavia [12] — Yougoslavie [12]			
Estimate — Estimation : 30 VI 1951			Estimate — Estimation : 30 VI 1951 [29]			Census — Recensement : 15 III 1948			
Total	Males Hommes	Females Femmes	Total	Males Hommes	Females Femmes	Total	Males Hommes	Females Femmes	
Number — Nombre									
1 372 624	**668 798**	**703 826**	**5 113 946**	**2 444 625**	**2 669 321**	**15 772 098**	**7 582 461**	**8 189 637**	*1*
27 826	14 314	13 512	90 004	46 224	43 780	430 063	220 300	209 763	*2*
113 743	58 144	55 599	381 748	194 978	186 770	1 156 122	588 527	567 595	*3*
137 196	70 128	67 068	400 570	203 426	197 144	1 670 300	849 953	820 347	*4*
113 211	57 768	55 443	385 568	194 680	190 888	1 801 591	916 316	885 275	*5*
112 482	57 219	55 263	359 387	170 667	188 720	1 726 348	869 729	856 619	*6*
113 855	55 657	58 198	362 459	171 287	191 172	1 467 616	678 079	789 537	*7*
111 824	55 264	56 560	375 684	183 872	191 812	1 089 058	491 113	597 945	*8*
98 164	46 626	51 538	344 362	169 132	175 230	766 818	348 872	417 946	*9*
89 246	42 411	46 835	364 004	175 254	188 750	1 130 817	540 916	589 901	*10*
81 989	37 971	44 018	377 763	183 238	194 525	1 022 335	504 474	517 861	*11*
71 825	32 600	39 225	356 792	171 750	185 042	881 944	425 896	456 048	*12*
63 364	29 433	33 931	312 162	145 090	167 072	679 422	306 806	372 616	*13*
58 491	27 641	30 850	261 078	115 323	145 755	551 031	237 875	313 156	*14*
56 274	26 986	29 288	226 995	99 961	127 034	502 946	216 063	286 883	*15*
48 993	23 684	25 309	199 477	86 459	113 018	380 663	163 877	216 786	*16*
37 306	17 186	20 120	151 215	66 989	84 226	249 667	108 080	141 587	*17*
22 216	9 716	12 500	100 693	42 472	58 221	144 857	63 900	80 957	*18*
10 015	4 294	5 721	45 712	17 125	28 587	75 102	32 694	42 408	*19*
4 604	1 756	2 848	18 273	6 698	11 575	44 567	18 522	26 045	*20*
.	.	.	.	.	.	831	469	362	*21*
Per cent — Pour cent									
100.0	**100.0**	**100.0**	**100.0**	**100.0**	**100.0**	**100.0**	**100.0**	**100.0**	*22*
2.0	2.1	1.9	1.8	1.9	1.6	2.7	2.9	2.6	*23*
8.3	8.7	7.9	7.5	8.0	7.0	7.3	7.8	6.9	*24*
10.0	10.5	9.5	7.8	8.3	7.4	10.6	11.2	10.0	*25*
8.2	8.6	7.9	7.5	8.0	7.2	11.4	12.1	10.8	*26*
8.2	8.6	7.9	7.0	7.0	7.1	10.9	11.5	10.5	*27*
8.3	8.3	8.3	7.1	7.0	7.2	9.3	8.9	9.6	*28*
8.1	8.3	8.0	7.3	7.5	7.2	6.9	6.5	7.3	*29*
7.2	7.0	7.3	6.7	6.9	6.6	4.9	4.6	5.1	*30*
6.5	6.3	6.7	7.1	7.2	7.1	7.2	7.1	7.2	*31*
6.0	5.7	6.3	7.4	7.5	7.3	6.5	6.7	6.3	*32*
5.2	4.9	5.6	7.0	7.0	6.9	5.6	5.6	5.6	*33*
4.6	4.4	4.8	6.1	5.9	6.3	4.3	4.0	4.5	*34*
4.3	4.1	4.4	5.1	4.7	5.5	3.5	3.1	3.8	*35*
4.1	4.0	4.2	4.4	4.1	4.8	3.2	2.8	3.5	*36*
3.6	3.5	3.6	3.9	3.5	4.2	2.4	2.2	2.6	*37*
2.7	2.6	2.9	3.0	2.7	3.2	1.6	1.4	1.7	*38*
1.6	1.5	1.8	2.0	1.7	2.2	0.9	0.8	1.0	*39*
0.7	0.6	0.8	0.9	0.7	1.1	0.5	0.4	0.5	*40*
0.3	0.3	0.4	0.4	0.3	0.4	0.3	0.2	0.3	*41*
.	.	.	.	.	.	0.0	0.0	0.0	*42*

[12] Population de droit.
[27] Les données relatives à la Suisse se trouvent à la fin du tableau.
[28] Les données du recensement de 1951 se trouvent à la fin du tableau.
[29] Population totale, y compris les forces armées et les équipages de la marine marchande à l'étranger. Non compris les forces armées étrangères dans le pays.

4. Population by age and sex (continued)

[For discussion, see page 22.]

	Age group Groupe d'âge	EUROPE [30] (continued — suite) Yugoslavia [12] (cont.) — Yougoslavie [12] (suite) Estimate — Estimation : 30 VI 1951			OCEANIA — OCEANIE New Zealand ex. Maoris Nouvelle — Zélande sans Maoris Estimated mean — Estimation moyenne : 1950		
		Total	Males Hommes	Females Femmes	Total	Males Hommes	Females Femmes
		Number — Nombre					
1	All ages — Tous âges	**16 339 548**	**7 887 267**	**8 452 281**	**1 804 012**	**905 559**	**898 453**
2	Under 1 year — Moins de 1 an	493 675	252 892	240 783	43 341	22 241	21 100
3	1 – 4	1 397 166	704 857	692 309	167 471	85 618	81 853
4	5 – 9	1 429 434	727 999	701 435	162 200	82 700	79 500
5	10 – 14	1 717 215	874 606	842 609	131 900	66 900	65 000
6	15 – 19	1 771 113	898 247	872 866	120 600	61 800	58 800
7	20 – 24	1 629 541	808 072	821 469	131 700	67 800	63 900
8	25 – 29	1 344 548	603 861	740 687	135 900	67 700	68 200
9	30 – 34	820 161	371 795	448 366	129 800	64 200	65 600
10	35 – 39	936 777	432 508	504 269	131 500	66 300	65 200
11	40 – 44	1 079 307	524 198	555 109	122 200	62 300	59 900
12	45 – 49	941 858	461 063	480 795	106 500	54 600	51 900
13	50 – 54	780 466	366 249	414 217	92 800	45 600	47 200
14	55 – 59	584 230	256 734	327 496	80 800	38 600	42 200
15	60 – 64	487 968	207 815	280 153	77 900	38 200	39 700
16	65 – 69	406 149	173 607	232 542	68 700	33 700	35 000
17	70 – 74	268 402	114 864	153 538	52 100	24 900	27 200
18	75 – 79	148 302	63 491	84 811			
19	80 – 84	68 108	29 918	38 190	48 600	22 400	26 200
20	85 and over — 85 et plus	34 973	14 402	20 571			
21	Unknown — Inconnu	155	89	66	.	.	.
		Per cent — Pour cent					
22	All ages — Tous âges	**100.0**	**100.0**	**100.0**	**100.0**	**100.0**	**100.0**
23	Under 1 year — Moins de 1 an	3.0	3.2	2.8	2.4	2.5	2.3
24	1 – 4	8.6	8.9	8.2	9.3	9.5	9.1
25	5 – 9	8.7	9.2	8.3	9.0	9.1	8.8
26	10 – 14	10.5	11.1	10.0	7.3	7.4	7.2
27	15 – 19	10.8	11.4	10.3	6.7	6.8	6.5
28	20 – 24	10.0	10.2	9.7	7.3	7.5	7.1
29	25 – 29	8.2	7.7	8.8	7.5	7.5	7.6
30	30 – 34	5.0	4.7	5.3	7.2	7.1	7.3
31	35 – 39	5.7	5.5	6.0	7.3	7.3	7.3
32	40 – 44	6.6	6.6	6.6	6.8	6.9	6.7
33	45 – 49	5.8	5.8	5.7	5.9	6.0	5.8
34	50 – 54	4.8	4.6	4.9	5.1	5.0	5.3
35	55 – 59	3.6	3.3	3.9	4.5	4.3	4.7
36	60 – 64	3.0	2.6	3.3	4.3	4.2	4.4
37	65 – 69	2.5	2.2	2.8	3.8	3.7	3.9
38	70 – 74	1.6	1.5	1.8	2.9	2.7	3.0
39	75 – 79	0.9	0.8	1.0			
40	80 – 84	0.4	0.4	0.5	2.7	2.5	2.9
41	85 and over — 85 et plus	0.2	0.2	0.2			
42	Unknown — Inconnu	0.0	0.0	0.0	.	.	.

[12] De jure population.
[16] De jure population, but including armed forces, stationed in the area.
[30] See data for Gibraltar at end of table.
[31] Figure differs from that shown elsewhere. Reason for discrepancy not ascertained.

4. Population par âge et par sexe (suite)

[Voir explications page 56.]

OCEANIA (continued) — OCEANIE (suite)									
New Zealand — Nouvelle-Zélande : Maoris			American Samoa [16] — Samoa Américain [16]			Cook Islands [N.Z.] — Iles Cook [N.-Z.]			
Estimated mean — Estimation moyenne : 1950			Census — Recensement : 1 IV 1950			Census — Recensement : 25 IX 1951			
Total	Males Hommes	Females Femmes	Total	Males Hommes	Females Femmes	Total	Males Hommes	Females Femmes	
Number — Nombre									
116 934	**60 170**	**56 764**	**18 937**	**9 818**	**9 119**	[31] **15 116**	**7 847**	**7 269**	*1*
4 690	2 390	2 300	763	403	360	526	272	254	*2*
18 169	9 330	8 839	2 775	1 436	1 339	2 032	1 017	1 015	*3*
16 000	8 150	7 850	2 875	1 542	1 333	2 286	1 146	1 140	*4*
15 300	7 800	7 500	2 350	1 236	1 114	2 049	1 100	949	*5*
13 075	6 650	6 425	2 161	1 137	1 024	1 571	793	778	*6*
10 100	5 075	5 025	1 630	774	856	1 246	640	606	*7*
8 325	4 200	4 125	1 526	774	752	1 055	563	492	*8*
6 900	3 450	3 450	1 131	608	523	903	453	450	*9*
5 825	3 025	2 800	999	527	472	771	414	357	*10*
5 125	2 725	2 400	651	327	324	620	357	263	*11*
3 700	1 975	1 725	606	324	282	517	269	248	*12*
3 150	1 750	1 400	493	245	248	461	242	219	*13*
1 950	1 125	825	270	133	137	308	174	134	*14*
1 725	975	750	253	111	142	300	156	144	*15*
1 250	700	550	184	110	74	191	108	83	*16*
			134	67	67	131	65	66	*17*
1 650	850	800	136	64	72	59	32	27	*18*
						31	13	18	*19*
						38	21	17	*20*
.	.	.	–	–	–	21	12	9	*21*
Per cent — Pour cent									
100.0	**100.0**	**100.0**	**100.0**	**100.0**	**100.0**	**100.0**	**100.0**	**100.0**	*22*
4.0	4.0	4.1	4.0	4.1	3.9	3.5	3.5	3.5	*23*
15.5	15.5	15.6	14.7	14.6	14.7	13.4	13.0	14.0	*24*
13.7	13.5	13.8	15.2	15.7	14.6	15.1	14.6	15.7	*25*
13.1	13.0	13.2	12.4	12.6	12.2	13.6	14.0	13.1	*26*
11.2	11.1	11.3	11.4	11.6	11.2	10.4	10.1	10.7	*27*
8.6	8.4	8.9	8.6	7.9	9.4	8.2	8.2	8.3	*28*
7.1	7.0	7.3	8.1	7.9	8.2	7.0	7.2	6.8	*29*
5.9	5.7	6.1	6.0	6.2	5.7	6.0	5.8	6.2	*30*
5.0	5.0	4.9	5.3	5.4	5.2	5.1	5.3	4.9	*31*
4.4	4.5	4.2	3.4	3.3	3.6	4.1	4.5	3.6	*32*
3.2	3.3	3.0	3.2	3.3	3.1	3.4	3.4	3.4	*33*
2.7	2.9	2.5	2.6	2.5	2.7	3.0	3.1	3.0	*34*
1.7	1.9	1.5	1.4	1.4	1.5	2.0	2.2	1.8	*35*
1.5	1.6	1.3	1.3	1.1	1.6	2.0	2.0	2.0	*36*
1.1	1.2	1.0	1.0	1.1	0.8	1.3	1.4	1.1	*37*
			0.7	0.7	0.7	0.9	0.8	0.9	*38*
1.4	1.4	1.4	0.7	0.7	0.8	0.4	0.4	0.4	*39*
						0.2	0.2	0.2	*40*
						0.3	0.3	0.2	*41*
.	.	.	–	–	–	0.1	0.2	0.1	*42*

[12] Population de droit.
[16] Population de droit, y compris les forces armées stationnées dans la région.
[30] Les données relatives à Gibraltar se trouvent à la fin du tableau.
[31] Ce chiffre diffère de celui reproduit ailleurs. On ne connaît pas la raison de cette disparité.

4. Population by age and sex (continued)

[For discussion, see page 22.]

	Age group Groupe d'âge	OCEANIA (continued) — OCEANIE (suite)					
		Fiji Islands [U.K.] — Iles Fidji [R.-U.]			Guam [16] [U.S. — E.-U.]		
		Estimate — Estimation : 30 VI 1951			Census — Recensement : 1 IV 1950		
		Total	Males Hommes	Females Femmes	Total	Males Hommes	Females Femmes
		Number — Nombre					
1	All ages — Tous âges	**297 822**	**156 262**	**141 560**	**59 498**	**40 485**	**19 013**
2	Under 1 year — Moins de 1 an	10 517	5 421	5 096	1 611	848	763
3	1 – 4	39 365	20 120	19 245	5 957	3 037	2 920
4	5 – 9	37 075	18 767	18 308	4 453	2 286	2 167
5	10 – 14	38 282	19 866	18 416	4 084	2 129	1 955
6	15 – 19	30 875	15 471	15 404	7 162	5 583	1 579
7	20 – 24	26 356	13 473	12 883	11 378	9 613	1 765
8	25 – 29	22 564	11 459	11 105	7 275	5 231	2 044
9	30 – 34	19 173	9 716	9 457	5 452	3 812	1 640
10	35 – 39	15 613	8 115	7 498	4 044	2 850	1 194
11	40 – 44	12 217	6 481	5 736	2 761	1 859	902
12	45 – 49	9 657	5 213	4 444	2 014	1 380	634
13	50 – 54	8 062	4 372	3 690	1 216	793	423
14	55 – 59	7 104	3 993	3 111	810	482	328
15	60 – 64	6 387	3 922	2 465	483	243	240
16	65 – 69	5 485	3 568	1 917	346	157	189
17	70 – 74	3 507	2 414	1 093	204	84	120
18	75 – 79						
19	80 – 84	4 008	2 890	1 118	248	98	150
20	85 and over — 85 et plus						
21	Unknown — Inconnu	1 575	1 001	574	–	–	–
		Per cent — Pour cent					
22	All ages — Tous âges	**100.0**	**100.0**	**100.0**	**100.0**	**100.0**	**100.0**
23	Under 1 year — Moins de 1 an	3.5	3.5	3.6	2.7	2.1	4.0
24	1 – 4	13.2	12.9	13.6	10.0	7.5	15.4
25	5 – 9	12.4	12.0	12.9	7.5	5.6	11.4
26	10 – 14	12.9	12.7	13.0	6.9	5.3	10.3
27	15 – 19	10.4	9.9	10.9	12.0	13.8	8.3
28	20 – 24	8.8	8.6	9.1	19.1	23.7	9.3
29	25 – 29	7.6	7.3	7.8	12.2	12.9	10.8
30	30 – 34	6.4	6.2	6.7	9.2	9.4	8.6
31	35 – 39	5.2	5.2	5.3	6.8	7.0	6.3
32	40 – 44	4.1	4.1	4.1	4.6	4.6	4.7
33	45 – 49	3.2	3.3	3.1	3.4	3.4	3.3
34	50 – 54	2.7	2.8	2.6	2.0	2.0	2.2
35	55 – 59	2.4	2.6	2.2	1.4	1.2	1.7
36	60 – 64	2.1	2.5	1.7	0.8	0.6	1.3
37	65 – 69	1.8	2.3	1.4	0.6	0.4	1.0
38	70 – 74	1.2	1.5	0.8	0.3	0.2	0.6
39	75 – 79						
40	80 – 84	1.3	1.8	0.8	0.4	0.2	0.8
41	85 and over — 85 et plus						
42	Unknown — Inconnu	0.5	0.6	0.4	–	–	–

[16] De jure population, but including U.S. armed forces, stationed in the area.

[32] Excluding Europeans.

[33] Excluding persons with European status.

[34] Data shown below were received too late for inclusion in proper order.

4. Population par âge et par sexe (suite)

[Voir explications page 56.]

OCEANIA (continued) — OCEANIE (suite)						ASIA [34] (continued) — ASIE [34] (suite)			
Tokelau [32] [N.Z.] — Tokelaou [32] [N.-Z.]			Western Samoa [33] [N.Z.] Samoa Occidental [33] [N.-Z.]			China — Chine : Taiwan (Formosa — Formose)			
Census — Recensement : 25 IX 1951			Census — Recensement : 25 IX 1951			Census — Recensement : 31 XII 1950			
Total	Males Hommes	Females Femmes	Total	Males Hommes	Females Femmes	Total	Males Hommes	Females Femmes	
				Number — Nombre					
1 571	**727**	**844**	**78 340**	**40 396**	**37 944**	**7 554 399**	**3 853 799**	**3 700 600**	*1*
68	25	43	3 281	1 712	1 569	298 891	152 490	146 401	*2*
190	80	110	10 918	5 748	5 170	937 778	479 154	458 624	*3*
216	98	118	12 202	6 494	5 708	959 880	492 836	467 044	*4*
192	97	95	10 316	5 617	4 699	932 526	476 698	455 828	*5*
139	63	76	7 756	3 934	3 822	824 701	421 413	403 288	*6*
127	59	68	6 894	3 174	3 720	713 276	358 444	354 832	*7*
109	54	55	6 273	2 965	3 308	604 044	310 430	293 614	*8*
109	54	55	4 895	2 478	2 417	489 958	257 828	232 130	*9*
66	37	29	4 049	2 139	1 910	443 881	236 716	207 165	*10*
57	29	28	3 046	1 612	1 434	359 763	186 169	173 594	*11*
64	27	37	2 381	1 285	1 096	286 888	150 237	136 651	*12*
74	39	35	1 939	947	992	221 896	113 850	108 046	*13*
47	18	29	1 125	586	539	164 398	81 921	82 477	*14*
43	21	22	1 300	631	669	127 757	60 316	67 441	*15*
24	9	15	738	406	332	98 489	42 885	55 604	*16*
21	6	15	480	246	234				*17*
12	4	8	276	147	129	90 273	32 412	57 861	*18*
11	7	4	152	77	75				*19*
2	–	2	131	81	50				*20*
–	–	–	188	117	71	–	–	–	*21*
				Per cent — Pour cent					
100.0	**100.0**	**100.0**	**100.0**	**100.0**	**100.0**	**100.0**	**100.0**	**100.0**	*22*
4.3	3.4	5.1	4.2	4.2	4.1	4.0	4.0	4.0	*23*
12.1	11.0	13.0	13.9	14.2	13.6	12.4	12.4	12.4	*24*
13.7	13.5	14.0	15.6	16.1	15.0	12.7	12.8	12.6	*25*
12.2	13.3	11.3	13.2	13.9	12.4	12.3	12.4	12.3	*26*
8.8	8.7	9.0	9.9	9.7	10.1	10.9	10.9	10.9	*27*
8.1	8.1	8.1	8.8	7.9	9.8	9.4	9.3	9.6	*28*
6.9	7.4	6.5	8.0	7.3	8.7	8.0	8.1	7.9	*29*
6.9	7.4	6.5	6.2	6.1	6.4	6.5	6.7	6.3	*30*
4.2	5.1	3.4	5.2	5.3	5.0	5.9	6.1	5.6	*31*
3.6	4.0	3.3	3.9	4.0	3.8	4.8	4.8	4.7	*32*
4.1	3.7	4.4	3.0	3.2	2.9	3.8	3.9	3.7	*33*
4.7	5.4	4.1	2.5	2.3	2.6	2.9	3.0	2.9	*34*
3.0	2.5	3.4	1.4	1.5	1.4	2.2	2.1	2.2	*35*
2.7	2.9	2.6	1.7	1.6	1.8	1.7	1.6	1.8	*36*
1.5	1.2	1.8	0.9	1.0	0.9	1.3	1.1	1.5	*37*
1.3	0.8	1.8	0.6	0.6	0.6				*38*
0.8	0.6	0.9	0.4	0.4	0.3	1.2	0.8	1.6	*39*
0.7	1.0	0.5	0.2	0.2	0.2				*40*
0.1	–	0.2	0.2	0.2	0.1				*41*
–	–	–	0.2	0.3	0.2	–	–	–	*42*

[16] Population de droit, y compris les forces armées stationnées dans la région.

[32] A l'exclusion des européens.

[33] A l'exclusion des personnes bénéficiant du statut accordé aux européens.

[34] Les données reproduites ci-dessous ont été reçues trop tard pour pouvoir être insérées à leur place.

4. Population by age and sex (continued)

[For discussion, see page 22.]

	Age group Groupe d'âge	EUROPE [34] (continued — suite)					
		Switzerland [12] — Suisse [12]			United Kingdom : England and Wales [21] Royaume-Uni : Angleterre et Galles [21]		
		Estimate — Estimation : 1 I 1951			Census — Recensement : 8 IV 1951		
		Total	Males Hommes	Females Femmes	Total	Males Hommes	Females Femmes
		Number — Nombre					
1	All ages — Tous âges	**4 717 672**	**2 302 658**	**2 415 014**	**43 744 700**	**20 979 200**	**22 765 500**
2	Under 1 year — Moins de 1 an	62 681	29 655	33 026	664 900	336 600	328 300
3	1 – 4	355 347	184 152	171 195	3 054 000	1 559 300	1 494 700
4	5 – 9	389 477	198 432	191 045	3 170 300	1 620 800	1 549 500
5	10 – 14	301 997	153 327	148 670	2 843 600	1 443 800	1 399 800
6	15 – 19	320 394	161 393	159 001	2 696 700	1 316 200	1 380 500
7	20 – 24	340 604	169 881	170 723	2 914 800	1 412 600	1 502 200
8	25 – 29	360 960	181 168	179 792	3 255 700	1 614 300	1 641 400
9	30 – 34	330 098	167 104	162 994	3 070 700	1 507 500	1 563 200
10	35 – 39	351 835	175 762	176 073	3 334 500	1 633 000	1 701 500
11	40 – 44	362 836	178 221	184 615	3 391 400	1 681 300	1 710 100
12	45 – 49	337 731	162 602	175 129	3 154 600	1 538 600	1 616 000
13	50 – 54	297 897	139 584	158 313	2 832 600	1 321 500	1 511 100
14	55 – 59	249 776	114 823	134 953	2 425 300	1 091 200	1 334 100
15	60 – 64	208 134	94 297	113 837	2 147 200	945 500	1 201 700
16	65 – 69	175 761	78 908	96 853	1 821 600	779 500	1 042 100
17	70 – 74	135 189	58 364	76 825	1 424 000	580 200	843 800
18	75 – 79	82 870	34 490	48 380	916 000	376 400	539 600
19	80 – 84	38 188	14 926	23 262	436 600	160 500	276 100
20	85 and over — 85 et plus	15 897	5 569	10 328	190 200	60 400	129 800
21	Unknown — Inconnu	.	.	.	–	–	–
		Per cent — Pour cent					
22	All ages — Tous âges	**100.0**	**100.0**	**100.0**	**100.0**	**100.0**	**100.0**
23	Under 1 year — Moins de 1 an	1.3	1.3	1.4	1.5	1.6	1.4
24	1 – 4	7.5	8.0	7.1	7.0	7.4	6.6
25	5 – 9	8.3	8.6	7.9	7.2	7.7	6.8
26	10 – 14	6.4	6.7	6.2	6.5	6.9	6.1
27	15 – 19	6.8	7.0	6.6	6.2	6.3	6.1
28	20 – 24	7.2	7.4	7.1	6.7	6.7	6.6
29	25 – 29	7.7	7.9	7.4	7.4	7.7	7.2
30	30 – 34	7.0	7.3	6.7	7.0	7.2	6.9
31	35 – 39	7.5	7.6	7.3	7.6	7.8	7.5
32	40 – 44	7.7	7.7	7.6	7.8	8.0	7.5
33	45 – 49	7.2	7.1	7.3	7.2	7.3	7.1
34	50 – 54	6.3	6.1	6.6	6.5	6.3	6.6
35	55 – 59	5.3	5.0	5.6	5.5	5.2	5.9
36	60 – 64	4.4	4.1	4.7	4.9	4.5	5.3
37	65 – 69	3.7	3.4	4.0	4.2	3.7	4.6
38	70 – 74	2.9	2.5	3.2	3.3	2.8	3.7
39	75 – 79	1.8	1.5	2.0	2.1	1.8	2.4
40	80 – 84	0.8	0.6	1.0	1.0	0.8	1.2
41	85 and over — 85 et plus	0.3	0.2	0.4	0.4	0.3	0.6
42	Unknown — Inconnu	.	.	.	–	–	–

[12] De jure population.
[21] Figures are estimates based on a sample of census returns.
[34] Data shown below were received too late for inclusion in proper order.
[35] Excluding full-blooded aborigines.

4. Population par âge et par sexe (suite)

[Voir explications page 56.]

EUROPE [34] (continued — suite)						OCEANIA [34] (continued) — OCEANIE [34] (suite)			
United Kingdom : Scotland [21] Royaume-Uni : Ecosse [21]			Gibraltar [12] [U.K. — R.-U.]			Australia [35] — Australie [35]			
Census — Recensement : 8 IV 1951			Census — Recensement : 3 VII 1951			Estimate — Estimation : 1 VII 1951			
Total	Males Hommes	Females Femmes	Total	Males Hommes	Females Femmes	Total	Males Hommes	Females Femmes	
				Number — Nombre					
5 096 000	**2 437 600**	**2 658 400**	**21 314**	**9 931**	**11 383**	**8 431 391**	**4 259 756**	**4 171 635**	*1*
85 900	42 600	43 300	385	196	189	190 920	97 780	93 140	*2*
384 500	194 300	190 200	1 559	804	755	739 479	378 081	361 398	*3*
397 800	206 600	191 200	1 475	767	708	742 948	379 024	363 924	*4*
385 300	195 500	189 800	1 678	869	809	607 694	309 709	297 985	*5*
357 300	172 600	184 700	1 552	747	805	553 623	283 357	270 266	*6*
361 200	170 000	191 200	1 684	777	907	642 097	331 423	310 674	*7*
369 400	182 200	187 200	1 784	799	985	698 985	361 401	337 584	*8*
349 900	164 700	185 200	1 812	813	999	642 987	326 477	316 510	*9*
364 600	177 500	187 100	1 712	811	901	634 137	323 437	310 700	*10*
372 400	179 400	193 000	1 558	719	839	581 436	301 415	280 021	*11*
354 800	172 300	182 500	1 471	736	735	492 444	257 456	234 988	*12*
310 600	143 800	166 800	1 270	589	681	458 777	228 408	230 369	*13*
264 200	118 000	146 200	1 031	485	546	399 404	193 491	205 913	*14*
226 500	100 300	126 200	819	346	473	370 340	180 907	189 433	*15*
198 400	87 200	111 200	609	218	391	273 580	130 374	143 206	*16*
153 700	67 800	85 900	430	135	295	191 954	87 022	104 932	*17*
95 400	40 200	55 200	275	79	196				*18*
45 700	16 500	29 200	134	32	102	210 586	89 994	120 592	*19*
18 400	6 100	12 300	76	9	67				*20*
–	–	–	–	–	–	.	.	.	*21*
				Per cent — Pour cent					
100.0	**100.0**	**100.0**	**100.0**	**100.0**	**100.0**	**100.0**	**100.0**	**100.0**	*22*
1.7	1.7	1.6	1.8	2.0	1.7	2.3	2.3	2.2	*23*
7.5	8.0	7.2	7.3	8.1	6.6	8.8	8.9	8.7	*24*
7.8	8.5	7.2	6.9	7.7	6.2	8.8	8.9	8.7	*25*
7.6	8.0	7.1	7.9	8.8	7.1	7.2	7.3	7.1	*26*
7.0	7.1	6.9	7.3	7.5	7.1	6.6	6.7	6.5	*27*
7.1	7.0	7.2	7.9	7.8	8.0	7.6	7.8	7.4	*28*
7.2	7.5	7.0	8.4	8.0	8.7	8.3	8.5	8.1	*29*
6.9	6.8	7.0	8.5	8.2	8.8	7.6	7.7	7.6	*30*
7.2	7.3	7.0	8.0	8.2	7.9	7.5	7.6	7.4	*31*
7.3	7.4	7.3	7.3	7.2	7.4	6.9	7.1	6.7	*32*
7.0	7.1	6.9	6.9	7.4	6.5	5.8	6.0	5.6	*33*
6.1	5.9	6.3	6.0	5.9	6.0	5.4	5.4	5.5	*34*
5.2	4.8	5.5	4.8	4.9	4.8	4.7	4.5	4.9	*35*
4.4	4.1	4.7	3.8	3.5	4.2	4.1	4.2	4.5	*36*
3.9	3.6	4.2	2.9	2.2	3.4	3.2	3.1	3.4	*37*
3.0	2.8	3.2	2.0	1.4	2.6	2.3	2.0	2.5	*38*
1.9	1.6	2.1	1.3	0.8	1.7				*39*
0.9	0.7	1.1	0.6	0.3	0.9	2.5	2.1	2.9	*40*
0.4	0.3	0.5	0.4	0.1	0.6				*41*
–	–	–	–	–	–	.	.	.	*42*

[12] Population de droit.
[21] Estimations basées sur un sondage des réponses au questionnaire du recensement.
[34] Les données reproduites ci-dessous ont été reçues trop tard pour pouvoir être insérées à leur place.
[35] Non compris les purs aborigènes.

5. Population by major civil divisions : latest census or recent estimate

Population par divisions administratives principales : dernier recensement ou estimation récente

[For discussion, see page 24. — Voir explications page 57.]

Country, date and division Pays, date et division	Population
AFRICA — AFRIQUE	
Egypt [1] — Egypte [1] 26 III 1947	18 966 767
Governorates — Gouvernorats:	
Cairo	2 090 654
Alexandria	919 024
Canal	245 932
Suez	107 244
Damietta	53 631
Provinces of Lower Egypt — Provinces de la Basse-Egypte:	
El Beheira	1 244 495
El Dagahliya	1 413 905
El Gharbiya	2 327 031
El Shargiya	1 345 829
El Qealyubiya	693 908
El Minufiya	1 165 015
Provinces of Upper Egypt — Provinces de la Haute-Egypte:	
Aswan	290 842
Asyut	1 374 454
Beni Suef	612 027
Girga	1 283 468
El Giza	818 168
El Faiyum	669 696
Qena	1 106 302
El Minya	1 044 201
Frontier Districts — Districts des frontières:	
Sinai	37 670
Western Desert	68 161
Southern Desert	32 503
Red Sea District	15 929
Bahariya Oases	6 678
Union of South Africa — Union Sud-Africaine 8 V 1951	* 12 646 375
Provinces:	
Cape	4 417 330
Natal	2 408 433
Transvaal	4 802 405
Orange Free State	1 018 207
OTHER AREAS — AUTRES REGIONS	
Algeria [2] [Fr.] — Algérie [2] [Fr.] 31 X 1948	8 681 785
Departments — Départements:	
Alger	2 765 898
Oran	1 990 729
Constantine	3 108 165
Territoires du Sud	816 993
Anglo-Egyptian Sudan — Soudan Anglo-Egyptien (Est.) 31 XII 1947	7 919 000
Provinces:	
Blue Nile	1 708 000
Darfur	878 000
Equatoria	1 327 000
Kassala	676 000
Khartoum	371 000
Kordofan	1 563 000
Northern	667 000
Upper Nile	729 000

Country, date and division Pays, date et division	Population
AFRICA (continued) — AFRIQUE (suite)	
OTHER AREAS (continued) — AUTRES REGIONS (suite)	
Angola [Port.] VIII–XII 1950	* 4 111 796
"Concelho":	
Luanda	158 882
"Intendencia":	
Cabinda	50 505
Provinces:	
Congo	738 524
Malange	711 490
Benguela	1 218 276
Bié	690 143
Huila	543 976
Basutoland [U.K. — R.-U.] 7 V 1946	563 854
Districts:	
Butha Buthe	35 444
Leribe	99 030
Teyateyaneng	58 026
Maseru	106 614
Mafeteng	69 629
Mohale's Hoek	66 185
Quthing	45 809
Qacha's Nek	44 941
Mokhotlong	38 176
Bechuanaland [U.K. — R.-U.] 7 V 1946	294 232
Districts:	
Chobe	5 149
Francistown	17 530
Gaberones	12 323
Ghanzi	5 050
Kgalagadi	6 868
Kweneng	38 195
Lobatsi	8 317
Mochudi	20 249
Ngwaketsi	36 411
Ngwato	101 484
Tuli Block	546
Ngamiland	41 842
Headquarters [3]	268
Belgian Congo — Congo Belge (Est.) 31 XII 1950	11 390 950
Provinces:	
Léopoldville	2 574 783
Equateur	1 618 791
Province Orientale	2 311 890
Kivu	1 634 997
Katanga	1 314 386
Kasai	1 936 103
Cameroons [4] [Fr.] — Cameroun [4] [Fr.] (Est.) 1 I 1950	2 997 200
Regions — Régions:	
Wouri	102 300

Country, date and division Pays, date et division	Population
AFRICA (continued) — AFRIQUE (suite)	
OTHER AREAS (continued) — AUTRES REGIONS (suite)	
Cameroons [4] [Fr.] (continued) — Cameroun [4] [Fr.] (suite)	
Kribi	48 700
Sanaga-Maritime	159 700
Mungo	129 300
Bamiléké (Noun)	439 100
Bamoun	82 100
Nyong et Sanaga	410 700
M'Bam	102 800
Haut-Nyong	81 800
M'Tem	147 300
Lom et Kadei	128 400
Adamaoua	158 700
Benoué	255 700
Nord-Cameroun	750 600
Cameroons [U.K.] — Cameroun [R.-U.] (Est.) 1 VII 1947	991 100
Provinces:	
Cameroons	465 600
Adamawa	295 300
Benue	10 900
Bornu	219 300
Cape Verde Islands [Port.] — Iles du Cap-Vert [Port.] 15 XII 1950	* 147 328
"Concelhos":	
Boa Vista	2 902
Brava	7 904
Fogo	16 705
Maio	1 872
Paúl	12 648
Praia	30 290
Ribeira Grande	15 157
Sal	1 784
Santa Catarina	15 454
S. Nicolau	10 311
S. Vicente	19 138
Tarrafal	13 163
Eritrea [U.K.] — Erythrée [R.-U.] (Est.) 1948	1 086 302
Provinces:	
Hamasien	241 391
Serae	178 102
Acchele Guzai	186 088
Massawa	119 221
Western Province	361 500
Gold Coast [U.K.] — Côte de l'Or [R.-U.] I–II 1948	3 735 682
Divisions:	
Colony	2 050 235
Ashanti	818 944
Northern Territories	866 503

[1] Data exclude 55 073 nomad Arabs.
[2] De jure population, includes persons in institutions.
[3] The seat of government, at Mafeking, is in the Union of South Africa.
[4] Data refer to the African population.

[1] Non compris 55 073 arabes nomades.
[2] Population de droit, y compris la population comptée à part.
[3] Le siège du gouvernement se trouve à Mafeking, dans l'Union Sud-Africaine.
[4] Données relatives à la population africaine.

5. Population by major civil divisions (continued)

Population par divisions administratives principales (suite)

[For discussion, see page 24. — Voir explications page 57.]

Country, date and division Pays, date et division	Population
AFRICA (continued) AFRIQUE (suite)	
OTHER AREAS (continued) — *AUTRES REGIONS (suite)*	
Kenya [5] [U.K.] — Kénya [5] [R.-U.] II–VIII 1948	[6] 5 405 966
Provinces:	
Central	2 104 910
Nyanza	1 866 677
Rift Valley	[6] 678 677
Coast	501 121
Northern Frontier	[6] 187 451
District:	
Masai	67 130
Mauritius [U.K.] — Ile Maurice [R.-U.] 11 VI 1944	432 648
Districts:	
Port Louis	65 962
Pamplemousses	34 131
Rivière du Rempart	33 238
Flacq	50 842
Moka	22 863
Plaines Wilhems	120 170
Black River	12 502
Savanne	32 944
Grand Port	46 533
Dependencies — Dépendances:	
Rodrigues	11 885
Others	1 578
Moroccan Protectorate [Sp.] — Protectorat du Maroc Espagnol Northern Zone — Zone du Nord 30 IX 1950	1 066 326
Regions — Régions:	
Yebala	242 080
Lucus	244 639
Gomara	131 858
Rif	169 485
Kert	278 264
Morocco [7] [Fr.] — Maroc [7] [Fr.] (Est.) 1 III 1947	8 617 387
Regions — Régions:	
Casablanca	2 043 278
Fes	1 081 765
Marrakech	2 392 534
Meknès	873 399
Oujda	396 131
Rabat	1 095 200
Commandement d'Agadir Confins	735 080

Country, date and division Pays, date et division	Population
AFRICA (continued) — AFRIQUE (suite)	
OTHER AREAS (continued) — *AUTRES REGIONS (suite)*	
Mozambique [Port.] IX–XI 1950	* 5 732 767
"Intendencia":	
Lourenço Marques	199 423
Provinces:	
Sul do Save	1 247 399
Manica e Sofala	1 048 550
Zambézia	1 164 182
Niassa	2 073 213
Nigeria [8] [U.K.] — Nigéria [8] [R.-U.] (Est.) 1950	24 330 000
Divisions:	
Colony	430 000
Northern Provinces	13 800 000
Western Provinces	4 000 000
Eastern Provinces	6 100 000
Northern Rhodesia [9] [U.K.] — Rhodésia du Nord [9] [R.-U.] 30 VI 1950	1 816 000
Provinces:	
Barotse	218 000
Central	184 000
Eastern	327 000
Northern	332 000
Southern	215 000
Western	540 000
Nyasaland [U.K.] — Nyassaland [R.-U.] (Est.) 29 IV 1945	2 049 914
Provinces:	
Northern	290 859
Central	751 384
Southern	1 007 671
Portuguese Guinea — Guinée Portugaise 15 VI–15 VII 1950	510 777
"Concelhos":	
Bissau	47 251
Bolama	4 895
"Circunscriçoes":	
Fulocunda	30 907
Bafatá	69 961
Bijagós	9 314
Cacheu	81 686
S. Domingos	20 333
Catio	27 670
Farim	58 926
Gabú	57 995
Mansoa	101 839
Réunion [Fr.] 21–31 X 1946	[10] 241 667
"Arrondissements":	
Vent	89 678
Sous-le-Vent	151 989

Country, date and division Pays, date et division	Population
AFRICA (continued) — AFRIQUE (suite)	
OTHER AREAS (continued) — *AUTRES REGIONS (suite)*	
Ruanda-Urundi [11] [Belg.] (Est.) 31 XII 1949	3 808 191
Ruanda	1 829 776
Territories — Territoires:	
Kisenye	260 581
Ruhengeri	217 453
Biumba	130 012
Kibungu	161 671
Kigali	226 808
Nyanza	363 956
Shangugu	163 435
Astrida	305 860
Urundi	1 978 415
Territories — Territoires:	
Usumbura	54 906
Bubanza	207 463
Kitega	406 146
Muramvya	183 581
Ngozi	394 900
Muhinga	299 509
Ruyigi	153 623
Bururi	191 626
Rutana	86 661
São Tomé and Principe [Port.] — Saint-Thomas et Ile du Prince [Port.] 15 XII 1950	* 60 159
"Concelhos":	
São Tomé	55 827
Principe	4 332
Seychelles [U.K.] — Iles Seychelles [R.-U.] 21 XII 1947	34 632
Districts:	
N. District of Mahé Island	[12] 22 206
S. District of Mahé Island	5 991
Praslin Island	2 893
La Digue Island	1 412
All other islands	2 130
Southern Rhodesia [13] [U.K.] — Rhodésia du Sud [13] [R.-U.] 31 VIII 1948	1 619 000
Provinces:	
Salisbury	408 600
Gwelo	366 300
Victoria	283 600
Bulawayo	312 900
Umtali	247 600
Swaziland [U.K. — R.-U.] 7 V 1946	185 215
Districts:	
Pigg's Peak	22 187
Mbabane	22 090

[5] Data refer to the civilan population.
[6] Including estimates for census omissions.
[7] Data refer to the resident civilian population and have not been adjusted for overestimation of Moroccan population. Adjusted total: 8 225 000.
[8] Figures are believed to understate the population.
[9] De jure population. Data refer to indigenous Africans and are based on a sample census.
[10] Excluding 41 persons of unlocated residence.
[11] Data refer to African population of the indigenous sultanates.
[12] Including Victoria Town.
[13] Data refer to indigenous Africans, classified by province of domicile, and are based on a sample census.

[5] Données relatives à la population civile.
[6] Y compris des estimations pour compenser les lacunes du recensement.
[7] Données relatives à la population civile domiciliée compte non tenu de la surestimation de la population marocaine. Total ajusté: 8 225 000.
[8] La population est considérée comme sous-estimée.
[9] Population de droit. Données relatives aux africains indigènes, provenant d'un recensement par sondage.
[10] Non compris 41 personnes de résidence non-établie.
[11] Données relatives à la population africaine des sultanats indigènes.
[12] Y compris Victoria Town.
[13] Données relatives aux africains indigènes classés par province de domicile, provenant d'un recensement par sondage.

5. Population by major civil divisions (continued)

Population par divisions administratives principales (suite)

[For discussion, see page 24. — Voir explications page 57.]

Country, date and division Pays, date et division	Population
AFRICA (continued) — AFRIQUE (suite)	
OTHER AREAS (continued) — *AUTRES REGIONS (suite)*	
Swaziland [U.K. — R.-U.] (continued — suite)	
Districts:	
Bremersdorp	26 600
Maukaiana	28 916
Stegi	20 978
Hlatikulu	64 444
Tanganyika [U.K. — R.-U.] II–VIII 1948	7 477 677
Provinces:	
Central	821 147
Eastern	933 120
Lake	1 853 719
Northern	592 300
Southern	917 648
Southern Highlands	849 995
Tanga	557 245
Western	952 503
Togoland [Fr.] — Togo [Fr.] (Est.) 31 XII 1950	998 660
"Cercles":	
Lomé	157 031
Anécho	184 371
Centre	106 952
Klouto	53 357
Sokodé	139 277
Lama-Kara	188 465
Mango	169 207
Togoland [U.K.] — Togo [R.-U.] I–II 1948	382 768
Districts:	
Ho	172 575
Dagomba (part)	100 455
Gonja (part)	6 975
Krachi	31 603
Mamprusi (part)	71 160
Tunisia [Fr.] — Tunisie [Fr.] 1 XI 1946	3 230 952
"Contrôles civiles":	
Beja	101 909
Bizerte	238 284
Djerba	59 331
Gabès	92 261
Gafsa	150 211
Grombalia	211 434
Kairouan	181 127
Kasserine	123 035
Le Kef	163 617
Mahdia	77 709
Maktar	77 202
Medjez el Bab	63 740
Sfax	285 559
Souk el Arba	114 104
Sousse	264 157
Tabarka	47 920
Teboursouk	59 157
Tozeur	44 970
Tunis	603 766
Zaghouan	60 764
Territoires du Sud	210 695

Country, date and division Pays, date et division	Population
AFRICA (continued) — AFRIQUE (suite)	
OTHER AREAS (continued) *AUTRES REGIONS (suite)*	
Uganda [U.K.] — Ouganda [R.-U.] II–VIII 1948	4 958 520
Provinces:	
Buganda	1 323 627
Eastern	1 523 344
Northern	944 908
Western	1 166 641
Zanzibar and Pemba [14] [U.K.] — Zanzibar et Pemba [14] [R.-U.] 25 II 1948	*264 236
Islands [15] — Iles [15]:	
Zanzibar	149 377
Pemba	114 859
AMERICA, NORTH — AMERIQUE DU NORD	
Canada [16] 1 VI 1951	14 009 429
Provinces:	
Newfoundland	361 416
Prince Edward Island	98 429
Nova Scotia	642 584
New Brunswick	515 697
Quebec	4 055 681
Ontario	4 597 542
Manitoba	776 541
Saskatchewan	831 728
Alberta	939 501
British Columbia	1 165 210
Territories — Territoires:	
Yukon	9 096
Northwest Territories	16 004
Costa Rica [16] 22 V 1950	800 875
Provinces:	
San José	281 822
Alajuela	148 850
Cartago	100 725
Heredia	51 760
Puntarenas	88 168
Guanacaste	88 190
Limón	41 360
Cuba [16] 25 VII 1943	4 778 583
Provinces:	
Pinar Del Rio	398 794
Habana	1 235 939
Matanzas	361 079
Las Villas	938 581
Camaguey	487 701
Oriente	1 356 489
Dominican Republic — République Dominicaine 6 IX 1950	*2 121 083
Distrito de Santo Domingo	241 228
Provinces:	
Azua	50 166
Bahoruco	39 655

Country, date and division Pays, date et division	Population
AMERICA, NORTH (continued) — AMERIQUE DU NORD (suite)	
Dominican Republic (continued) — République Dominicaine (suite)	
Barahona	62 032
Benefactor	107 060
Duarte	165 433
Espaillat	152 308
Independencia	20 892
La Altagracia	71 045
La Vega	193 015
Libertador	25 513
Montecristi	79 310
Puerto Plata	131 179
Samaná	82 977
San P. de Macorís	64 214
San Rafael	33 255
Santiago	262 232
El Seibo	97 873
Trujillo	160 345
Trujillo Valdez	81 351
El Salvador — Salvador 13 VI 1950	1 855 917
Departments — Départements:	
Ahuachapán	94 646
Sonsonate	120 327
Santa Ana	202 455
La Libertad	144 004
Chalatenango	105 859
San Salvador	296 452
Cuscatlán	90 099
La Paz	96 843
Cabañas	77 628
San Vicente	87 577
Usulután	162 349
San Miguel	171 234
Morazán	96 729
La Unión	109 715
Guatemala 18 IV 1950	*2 787 030
Departments — Départements:	
Guatemala	439 611
El Progreso	46 555
Sacatepéquez	58 595
Chimaltenango	120 718
Escuintla	124 761
Santa Rosa	108 437
Sololá	82 850
Totonicapán	96 641
Quezaltenango	184 860
Suchitepéquez	123 373
Retalhuleu	67 265
San Marcos	230 987
Huehuetenango	205 110
Quiché	173 516
Baja Verapaz	65 434
Alta Verapaz	194 321
El Petén	15 908
Izabal	55 635
Zacapa	69 391
Chiquimula	112 275
Jalapa	74 574
Jutiapa	136 213

[14] Excluding persons on ships (1 637).
[15] Units shown are not civil divisions.
[16] De jure population.

[14] Non compris les personnes à bord des navires (1 637).
[15] Les divisions ne sont pas des unités administratives.
[16] Population de droit.

5. Population by major civil divisions (continued)

Population par divisions administratives principales (suite)

[For discussion, see page 24. — Voir explications page 57.]

Country, date and division Pays, date et division	Population
AMERICA, NORTH (continued) — AMERIQUE DU NORD (suite)	
Haiti — Haïti 7 VIII 1950	*3 111 889
Departments — Départements:	
Ouest	1 094 510
Nord	540 196
L'Artibonite	568 666
Sud	740 171
Nord-Ouest	68 346
Honduras [17] 25 VI 1950	1 505 465
Departments — Départements:	
Atlántida	69 940
Colón	39 012
Comayagua	74 988
Copán	105 468
Cortés	138 301
Choluteca	117 998
El Paraíso	90 829
Francisco Morazán	209 395
Intibucá	65 298
Islas de la Bahía	8 863
La Paz	56 342
Lempira	99 999
Ocotepeque	50 240
Olancho	92 301
Santa Bárbara	106 037
Valle	71 884
Yoro	108 570
Mexico [16] — Mexique [16] 6 VI 1950	*25 715 350
Distrito Federal	3 049 367
States — Etats:	
Aguascalientes	188 047
Campeche	122 093
Coahuila	719 828
Colima	112 292
Chiapas	904 855
Chihuahua	845 846
Durango	628 265
Guanajuato	1 326 448
Guerrero	915 528
Hidalgo	850 505
Jalisco	1 746 239
México	1 389 892
Michoacán	1 416 681
Morelos	272 803
Mayarit	290 553
Nuevo León	738 596
Oaxaco	1 412 772
Puebla	1 624 638
Querétaro	285 766
San Luis Potosí	855 125
Sinaloa	621 940
Sonora	507 429
Tabasco	361 995
Tamaulipas	717 267
Tlaxcala	284 226
Veracruz	2 030 833
Yucatán	516 857
Zacatecas	664 275
Territories — Territoires:	
Baja California Norte	226 967
Baja California Sur	60 465
Quintana Roo	26 957

Country, date and division Pays, date et division	Population
AMERICA, NORTH (continued) — AMERIQUE DU NORD (suite)	
Nicaragua 1 I 1950	*1 053 189
Departments — Départements:	
Boaco	50 151
Carazo	52 174
Chinandega	82 970
Chontales	50 411
Estelí	43 506
Granada	48 990
Jinotega	47 103
León	124 189
Madriz	33 286
Managua	162 455
Masaya	69 152
Matagalpa	135 475
Nueva Segovia	26 975
Río San Juan	8 966
Rivas	45 724
Zelaya	71 662
Panama 10 XII 1950	805 285
Provinces:	
Bocas del Toro	22 392
Coclé	73 103
Colón	90 144
Chiriquí	138 136
Darién	14 660
Herrera	50 095
Panamá	248 335
Los Santos	61 422
Veraguas	106 998
United States [18] — Etats-Unis [18] 1 IV 1950	150 697 361
District of Columbia	802 178
States — Etats:	
Alabama	3 061 743
Arizona	749 587
Arkansas	1 909 511
California	10 586 223
Colorado	1 325 089
Connecticut	2 007 280
Delaware	318 085
Florida	2 771 305
Georgia	3 444 578
Idaho	588 637
Illinois	8 712 176
Indiana	3 934 224
Iowa	2 621 073
Kansas	1 905 299
Kentucky	2 944 806
Louisiana	2 683 516
Maine	913 774
Maryland	2 343 001
Massachusetts	4 690 514
Michigan	6 371 766
Minnesota	2 982 483
Mississippi	2 178 914
Missouri	3 954 653
Montana	591 024
Nebraska	1 325 510
Nevada	160 083
New Hampshire	533 242
New Jersey	4 835 329

Country, date and division Pays, date et division	Population
AMERICA, NORTH (continued) — AMERIQUE DU NORD (suite)	
United States (continued) — Etats-Unis (suite)	
New Mexico	681 187
New York	14 830 192
North Carolina	4 061 929
North Dakota	619 636
Ohio	7 946 627
Oklahoma	2 233 351
Oregon	1 521 341
Pennsylvania	10 498 012
Rhode Island	791 896
South Carolina	2 117 027
South Dakota	652 740
Tennessee	3 291 718
Texas	7 711 194
Utah	688 862
Vermont	377 747
Virginia	3 318 680
Washington	2 378 963
West Virginia	2 005 552
Wisconsin	3 434 575
Wyoming	290 529
OTHER AREAS — AUTRES REGIONS	
Alaska [19] [U.S. — E.-U.] 1 IV 1950	128 643
Divisions:	
First	28 203
Second	12 272
Third	59 518
Fourth	28 650
Bahama Islands [U.K.] — Iles Bahama [R.-U.] 25 IV 1943	68 846
Islands [15] — Iles [15]:	
Abaco and Cays	3 461
Acklins	1 744
Andros	6 718
Berry	403
Biminis	718
Cat	3 870
Cay Lobos	7
Crooked	1 078
Eleuthera	6 430
Exuma and Cays	3 784
Grand Bahama	2 333
Harbour	769
Inagua	890
Long Cay	101
Long	4 564
Mayaguana	591
New Providence	29 391
Ragged and Cays	417
Rum Cay	219
San Salvador (Watlings)	693
Spanish Wells	665
Barbados [U.K.] — La Barbade [R.-U.] 9 IV 1946	192 800
Parishes — Paroisses:	
Bridgetown and St. Michael	76 437
Christchurch	24 963
St. Philip	14 876

[15] Units shown are not civil divisions.
[16] De jure population.
[17] Data adjusted for underenumeration estimated at 10 per cent.
[18] De jure population, but excluding armed forces outside country.
[19] De jure population, but including U. S. armed forces stationed in the area.

[15] Les divisions ne sont pas des unités administratives.
[16] Population de droit.
[17] Données ajustées pour compenser les lacunes du recensement d'environ 10 pour cent.
[18] Population de droit, non compris les forces armées hors du pays.
[19] Population de droit, y compris les forces armées américaines stationnées dans la région.

5. Population by major civil divisions (continued)

Population par divisions administratives principales (suite)

[For discussion, see page 24. — Voir explications page 57.]

Country, date and division Pays, date et division	Population
AMERICA, NORTH (continued) — AMERIQUE DU NORD (suite)	
OTHER AREAS (continued) — AUTRES REGIONS (suite)	
Barbados [U.K.] (continued) — La Barbade [R.-U.] (suite)	
St. George	14 409
St. John	10 096
St. James	11 297
St. Thomas	8 486
St. Joseph	7 712
St. Andrew	7 581
St. Peter	9 127
St. Lucy	7 816
British Honduras — Honduras Britannique 9 IV 1946	59 220
Districts:	
Belize	26 781
Northern	12 293
Cayo	7 370
Stann Creek	6 373
Toledo	6 403
Canal Zone [19] [U.S.] — Zone du Canal [19] [E.-U.] 1 IV 1950	52 822
Districts:	
Balboa	37 738
Cristobal	15 084
Greenland [Den.] — Groënland [Dane.] 31 XII 1945	21 412
"Kolonier":	
Julianehaab	4 186
Frederikshaab	1 432
Godthaab	1 962
Sukkertoppen	1 831
Holsteinsborg	1 471
Egedesminde	2 413
Christianshaab	648
Jakobshavn	896
Ritenbenk	1 406
Godhavn	553
Umának	1 477
Upernavik	1 443
Thule (Kolonidistrikt)	322
Angmagssalik	1 121
Scoresbysund (Handelsstation)	251
Guadeloupe and dep. [Fr.] — Guadeloupe et dép. [Fr.] 25 IV 1946	278 464
"Arrondissements":	
Basse-Terre	115 247
Pointe-à-Pitre	163 217
Jamaica ex. dep. [16] [U.K.] — La Jamaïque sans dép. [16] [R.-U.] 4 I 1943	1 237 063
Parishes — Paroisses:	
Kingston	109 056
St. Andrew	128 146
St. Ann	96 193
St. Catherine	121 032
St. Elizabeth	100 182
St. James	63 542
St. Mary	90 902

Country, date and division Pays, date et division	Population
AMERICA, NORTH (continued) — AMERIQUE DU NORD (suite)	
OTHER AREAS (continued) — AUTRES REGIONS (suite)	
Jamaica ex. dep. [16] [U.K.] (cont.) — La Jamaïque sans dép. [16] [R.-U.] (suite)	
St. Thomas	60 693
Clarendon	123 505
Hanover	51 684
Manchester	92 745
Port Royal	1 027
Portland	60 712
Trelawny	47 535
Westmoreland	90 109
Martinique [Fr.] 16 V 1946	261 595
"Arrondissements":	
l'Est	126 010
l'Ouest	135 585
Puerto Rico [19] [U.S.] — Porto-Rico [19] [E.-U.] 1 IV 1950	2 210 703
Municipalities — Municipalités:	
Adjuntas	22 424
Aguada	20 743
Aguadilla	44 357
Aguas Buenas	15 565
Aibonito	18 191
Añasco	17 235
Arecibo	75 361
Arroyo	12 936
Barceloneta	19 897
Barranquitas	17 605
Bayamon	48 000
Cabo Rojo	29 546
Caguas	60 132
Camuy	20 886
Carolina	29 224
Cataño	19 865
Cayey	36 656
Ceiba	9 199
Ciales	19 464
Cidra	20 491
Coamo	26 485
Comercío	17 966
Corozal	23 087
Culebra	887
Dorado	11 749
Fajardo	22 116
Guánica	15 630
Guayama	32 807
Guayanilla	17 402
Guaynabo	29 120
Gurabo	16 395
Hatillo	20 877
Hormigueros	6 916
Humacao	34 853
Isabela	29 113
Jayuya	15 113
Juana Díaz	27 697
Juncos	21 654
Lajas	16 326
Lares	29 951
Las Marías	10 807
Las Piedras	16 208
Loíza	24 755

Country, date and division Pays, date et division	Population
AMERICA, NORTH (continued) — AMERIQUE DU NORD (suite)	
OTHER AREAS (continued) — AUTRES REGIONS (suite)	
Puerto Rico [19] [U.S.] (continued) — Porto-Rico [19] [E.-U.] (suite)	
Luquillo	9 967
Manatí	30 449
Maricao	7 403
Maunabo	11 758
Mayaqüez	87 307
Moca	21 614
Morovi	19 291
Naguabo	21 019
Naranjito	15 927
Orocovis	21 181
Patillas	18 851
Peñuelas	14 931
Ponce	126 810
Quebradillas	13 712
Rincón	9 888
Río Grande	16 651
Río Piedras	143 989
Sabana Grande	16 097
Salinas	23 435
San Germán	29 553
San Juan	224 767
San Lorenzo	29 248
San Sebastián	35 376
Santa Isabel	13 478
Toa Alta	14 155
Toa Baja	15 761
Trujillo Alto	13 605
Utuado	46 625
Vega Alta	16 521
Vega Baja	28 925
Vieques	9 228
Villalba	14 972
Yabucao	28 810
Yauco	33 708
St. Pierre and Miquelon [Fr.] — Saint-Pierre-et-Miquelon [Fr.] 1 V 1945	4 354
Communes:	
Saint-Pierre	3 636
Ile-aux-Marins	168
Miquelon-Langlade	550
Trinidad and Tobago [U.K.] — La Trinité et Tobago [R.-U.] 9 IV 1946	557 970
Cities and Towns — Villes:	
Port-of-Spain	92 793
San Fernando	28 842
Arima	8 069
Counties — Comtés:	
St. George	138 362
Caroni	61 739
Victoria	87 441
St. Patrick	69 183
St. David	5 037
St. Andrew	23 285
Nariva	11 815
Mayaro	4 196
Island of Tobago	27 208

[16] De jure population.
[19] De jure population, but including U. S. armed forces stationed in the area.

[16] Population de droit.
[19] Population de droit, y compris les forces armées américaines stationnées dans la région.

5. Population by major civil divisions (continued)

Population par divisions administratives principales (suite)

For discussion, see page 24. — Voir explications page 57.]

Country, date and division Pays, date et division	Population
AMERICA, NORTH (continued) — AMERIQUE DU NORD (suite)	
OTHER AREAS (continued) — *AUTRES REGIONS (suite)*	
Virgin Islands [19] [U.S.] — Iles Vierges [19] [E.-U.] 1 IV 1950	26 665
Municipalities — Municipalités:	
St. Croix	12 103
St. Thomas and St. John	14 562
AMERICA, SOUTH — AMERIQUE DU SUD	
Argentina [20] — Argentine [20] 10 V 1947	[16] 15 893 827
Capital Federal	2 982 580
Provinces:	
Buenos Aires	4 272 337
Catamarca	147 213
Córdoba	1 497 987
Corrientes	525 463
Entre Ríos	787 362
Jujuy	166 700
La Rioja	110 746
Mendoza	588 231
Salta	290 826
San Juan	261 229
San Luis	165 546
Santa Fe	1 702 975
Santiago del Estero	479 473
Tucumán	593 371
Territories — Territoires:	
Comodoro Rivadavia	51 898
Chaco	430 555
Chubut	58 856
Formosa	113 790
La Pampa	169 480
Misiones	246 396
Neuquén	86 836
Río Negro	134 350
Santa Cruz	24 582
Tierra del Fuego	5 045
Bolivia [21] — Bolivie [21] 5 IX 1950	3 019 031
Departments — Départements:	
Chuquisaca	282 980
La Paz	948 446
Cochabamba	490 475
Potosi	534 399
Oruro	210 260
Santa Cruz	286 145
Tarija	126 752
Beni	119 770
Pando	19 804
Brazil [22] — Brésil [22] 1 VII 1950	[23]*52 483 417
Distrito Federal	2 413 152

Country, date and division Pays, date et division	Population
AMERICA, SOUTH (continued — AMERIQUE DU SUD (suite)	
Brazil [22] (continued) — Brésil [22] (suite)	
States — Etats:	
Alagoas	1 106 454
Amazonas	530 920
Bahía	4 900 419
Ceará	2 735 702
Espírito Santo [23]	870 987
Goiás	1 234 740
Maranhão	1 600 396
Mato Grosso	528 451
Minas Gerais [23]	7 839 792
Pará	1 142 846
Paraíba	1 730 784
Paraná	2 149 509
Pernambuco	3 430 630
Piauí	1 064 438
Río de Janeiro	2 326 201
Río Grande do Norte	983 572
Río Grande do Sul	4 213 316
Santa Catarina	1 578 159
São Paulo	9 242 610
Sergipe	650 132
Territories — Territoires:	
Acre	116 124
Amapá	38 374
Fernando de Noronha	648
Guaporé	37 438
Rio Branco	17 623
Chile — Chili 24 IV 1952	*5 884 996
Provinces:	
Tarapacá	102 694
Antofagasta	184 376
Atacama	79 881
Coquimbo	256 151
Aconcagua	127 806
Valparaíso	492 170
Santiago	1 748 636
O'Higgins	222 710
Colchagua	138 008
Curicó	89 195
Talca	174 390
Maule	71 617
Linares	146 725
Nuble	250 248
Concepción	409 919
Arauco	72 247
Bío-Bío	137 686
Malleco	156 638
Cautín	361 862
Valdivia	230 686
Osorno	121 990
Llanquihue	130 011
Chiloé	98 738
Aysén	25 476
Magallanes	55 136

Country, date and division Pays, date et division	Population
AMERICA, SOUTH (continued) — AMERIQUE DU SUD (suite)	
Colombia — Colombie 5 VII 1938	8 701 816
Departments — Départements:	
Antioquia	1 188 587
Atlántico	263 409
Bolívar	765 194
Boyacá	737 368
Caldas	769 968
Cauca	356 040
Cundinamarca	1 174 607
Chocó	111 216
Huila	216 676
Magdalena	342 322
Nariño	465 868
Norte de Santander	346 181
Santander	615 710
Tolima	547 796
Valle del Cauca	613 230
"Intendencias":	
Meta	51 674
San Andrés y Prov.	6 528
"Comisarías":	
Amazonas	6 414
Arauca	11 156
Caquetá	20 914
Guajira	53 409
Putumayo	15 688
Vaupés	7 767
Vichada	9 094
Ecuador [24] — Equateur [24] 29 XI 1950	3 202 757
Provinces:	
Azuay	250 975
Bolívar	109 305
Cañar	97 681
Carchi	76 595
Cotopaxi	165 602
Chimborazo	218 130
El Oro	89 306
Esmeraldas	75 407
Guayas	582 144
Imbabura	146 893
Loja	216 802
Los Ríos	150 260
Manabí	401 378
Napo-Pastaza	25 425
Pichincha	386 520
Santiago-Zamora	21 046
Tunguragua	187 942
Territory — Territoire:	
Archipielago de Colón	1 346
Paraguay 28 X 1950	[25]*1 376 933
Capital	205 605
Departments — Départements:	
Concepción	73 964
San Pedro	59 315
De la Cordillera	150 716

[16] De jure population.
[19] De jure population, but including U. S. armed forces stationed in the area.
[20] Excluding estimates for underenumeration.
[21] Figures have been adjusted for underenumeration.
[22] Figures not yet adjusted for double counting of persons absent from their place of residence at the time of enumeration.
[23] Excluding region of Serra dos Aimorés (162 062 inhabitants) which is in dispute between the states of Espírito Santo and Minas Gerais.
[24] De jure population.
[25] Excluding tribal Indians.

[16] Population de droit.
[19] Population de droit, y compris les forces armées américaines stationnées dans la région.
[20] Non compris des estimations pour compenser les lacunes du recensement.
[21] Chiffres ajustés pour compenser une sous-estimation de la population.
[22] Chiffres non encore ajustés en égard aux personnes absentes de chez elles lors du dénombrement et comptées deux fois.
[23] Non compris la région de Serra dos Aimorés (162 062 habitants) qui fait l'objet d'une contestation entre les états de Espírito Santo et de Minas Gerais.
[24] Population de droit.
[25] Non compris les indiens groupés en tribus.

5. Population by major civil divisions (continued)

Population par divisions administratives principales (suite)

[For discussion, see page 24. — Voir explications page 57.]

Country, date and division Pays, date et division	Population
AMERICA, SOUTH (continued) — AMERIQUE DU SUD (suite)	
Paraguay (continued — suite)	
Guaira	100 446
Caaguazu	76 256
Caazapa	68 682
Itapua	113 085
Misiones	45 361
Paraguari	166 400
Alto Parana	8 827
Central	174 789
Neembucu	51 389
Amambay	19 902
Presidente Hayes	26 782
Boqueron	32 604
Olimpio	2 810
Peru [26] — Pérou [26] 9 VI 1940	7 023 111
Departments — Départements:	
Amazonas	89 560
Ancash	465 135
Apurimac	280 213
Arequipa	270 996
Ayacucho	414 208
Cajamarca	568 118
Callao	84 438
Cusco	565 458
Huancavelica	265 557
Húanuco	276 833
Ica	144 547
Junín	500 161
La Libertad	404 024
Lambayeque	199 660
Lima	849 171
Loreto	321 341
Madre de Dios	25 212
Moquegua	35 709
Piura	431 487
Puno	646 385
San Martín	120 913
Tacna	37 512
Tumbes	26 473
Venezuela 26 XI 1950	[25] * 4 985 716
Federal District	700 149
States — Etats:	
Anzoátegui	238 082
Apure	84 806
Aragua	192 555
Barinas	80 503
Bolívar	122 114
Carabobo	243 159
Cojedes	52 022
Falcón	258 197
Guáríco	163 505
Lara	370 030
Mérida	209 811
Miranda	277 761
Monagas	175 502
Nueva Esparta	76 035
Portuguesa	120 984
Sucre	333 296
Táchira	307 583

Country, date and division Pays, date et division	Population
AMERICA, SOUTH (continued) — AMERIQUE DU SUD (suite)	
Venezuela (continued — suite)	
Trujillo	284 583
Yaracuy	132 790
Zulia	523 568
Federal Territories:	
Amazonas	6 945
Delta Amacuro	30 957
Dependencias Federales	779
OTHER AREAS — AUTRES REGIONS	
British Guiana — Guyane Britannique 9 IV 1946	375 701
Counties — Comtés:	
Demerara	220 639
Berbice	96 623
Essequibo	58 439
French Guiana [27] — Guyane Française [27] 24 III 1946	25 499
Guyane	21 997
Communes:	
Saint-Laurent	2 095
Mana	1 443
Iracoubo	1 109
Sinnamary	1 373
Kourou	582
Montsinery et Tonnegrande	274
Macouria	597
Cayenne	10 961
Matoury	229
Remire	539
Roura	437
Kaw et Approuage	856
Oyapock - Ouanary	1 502
Inini	3 502
"Circonscriptions":	
Haute-Maroni	1 219
Mana	481
Haute Mana et Haute-Approuague	792
Centre	634
Approuague	294
Oyapock	82
ASIA — ASIE	
Afghanistan (Est.) 1 VII 1948	[28] 10 000 000
Provinces:	
Kabul	2 817 234
Kandahar	1 063 496
Herat	1 142 343
Mazasharif	944 020
Katagan	884 390
Eastern	1 140 121
Southern	882 170
Ferrah	300 462
Maymanah	395 340
Badakhshan	430 424

Country, date and division Pays, date et division	Population
ASIA (continued) — ASIE (suite)	
Burma — Birmanie 5 III 1941	* 16 823 798
Divisions:	
Arakan	1 186 738
Pegu	2 961 249
Irrawaddy	2 659 126
Tenasserim	2 110 420
Magwe	1 905 809
Mandalay	1 907 703
Sagaing	2 322 675
Eastern States	1 770 078
Ceylon [29] — Ceylan [29] 19 III 1946	6 657 339
Provinces:	
Western	1 876 904
Central	1 135 290
Southern	961 418
Northern	479 572
Eastern	279 112
North Western	667 889
North Central	139 534
Uva	372 238
Sabaragamuwa	745 382
India [30] — Inde [30] 1 III 1951	356 829 485
States — Etats:	
Part A States:	
Assam [31]	9 043 707
Bihar	40 225 947
Bombay	35 956 150
Madhya Pradesh	21 247 533
Madras	57 016 002
Orissa	14 645 946
Punjab	12 641 205
Uttar Pradesh	63 215 742
West Bengal	24 810 308
Part B States:	
Hyderabad	18 655 108
Madhya Bharat	7 954 154
Mysore	9 074 972
P.E.P.S.U.	3 493 685
Rajasthan	15 290 797
Saurashtra	4 137 359
Travancore-Cochin	9 280 425
Part C States:	
Ajmer	693 372
Bhopal	836 474
Bilaspur	126 099
Coorg	229 405
Delhi	1 744 072
Himachal Pradesh	983 367
Kutch	567 606
Manipur	577 635
Tripura	639 029
Vindhya Pradesh	3 574 690
Part D Territories and other areas:	
Andaman and Nicobar Islands	30 971
Sikkim	137 725

[25] Excluding tribal Indians.
[26] Data include adjustments for underenumeration and jungle inhabitants.
[27] Excluding collectively enumerated population (Guiana: 2 121, and Inini: 1 540).
[28] Excluding nomads, estimated at 2 000 000.
[29] Data exclude non-resident military and shipping personnel.
[30] Excluding Jammu and Kashmir; status not yet determined.
[31] Excluding tribal areas.

[25] Non compris les indiens groupés en tribus.
[26] Les données comprennent des ajustements pour compenser les lacunes du recensement et tenir compte des habitants de la jungle.
[27] Non compris la population dénombrée collectivement (Guyane: 2 121; Inini: 1 540).
[28] Non compris les nomades estimés à 2 000 000.
[29] Non compris les militaires non-résidents et les équipages de la marine marchande.
[30] Non compris le Cachemire et Jammu dont le statut politique n'est pas encore déterminé.
[31] Non compris les zones de tribus.

Population by major civil divisions (continued)

Population par divisions administratives principales (suite)

[For discussion, see page 24. — Voir explications page 57.]

Country, date and division Pays, date et division	Population
ASIA (continued) — ASIE (suite)	
Iran (Est.) III 1950	18 771 538
Provinces:	
Ostan 1	2 441 329
Ostan 2	2 970 144
Ostan 3	2 288 651
Ostan 4	722 642
Ostan 5	2 065 930
Ostan 6	1 637 546
Ostan 7	1 530 509
Ostan 8	1 202 380
Ostan 9	2 290 437
Ostan 10	1 621 970
Iraq — Irak (Est.) 19 X 1947	4 799 500
"Liwas":	
Baghdad	805 293
Mosul	601 589
Diwaniyah	383 787
Muntafig	369 806
Basrah	352 039
Amarah	308 108
Kirkuk	285 878
Kerbalah	276 670
Dialah	273 336
Hillah	261 903
Arbil	240 273
Kut	224 792
Sulaimaniyah	222 732
Dulaim	193 294
Israel [32] — Israël [32] (Est.) 31 XII 1951	1 378 360
Geographic divisions [15] — Divisions géographiques [15]:	
Upper Galilee	52 100
Lower Galilee	40 992
Valley areas	41 263
Carmel area	216 479
Sharon	171 351
Judean Plain	681 262
Jerusalem and Hills of Judea	148 835
Negev	26 078
Japan [16] — Japon [16] 1 X 1950	83 199 637
Islands and Prefectures [33] — Iles et Préfectures [33]	
Hokkaido:	
Hokkaido	4 295 567
Honshu:	
Aomori-ken	1 282 867
Iwate-ken	1 346 728
Miyagi-ken	1 663 442
Akita-ken	1 309 031
Yamagata-ken	1 357 347
Fukushima-ken	2 062 394
Ibaraki-ken	2 039 418
Tochigi-ken	1 550 462
Gumma-ken	1 601 380
Saitama-ken	2 146 445
Chiba-ken	2 139 037

Country, date and division Pays, date et division	Population
ASIA (continued) — ASIE (suite)	
Japan [16] (continued) — Japon [16] (suite)	
Tokyo-to	6 277 500
Kanagawa-ken	2 487 665
Niigata-ken	2 460 997
Toyama-ken	1 008 790
Ishikawa-ken	957 279
Fukui-ken	752 374
Yamanashi-ken	811 369
Nagano-ken	2 060 831
Gifu-ken	1 544 538
Shizuoka-ken	2 471 472
Aichi-ken	3 390 585
Mie-ken	1 461 197
Shiga-ken	861 180
Kyoto-fu	1 832 934
Osaka-fu	3 857 047
Hyogo-ken	3 309 935
Nara-ken	763 883
Wakayama-ken	982 113
Tottori-ken	600 177
Shimane-ken	912 551
Okayama-ken	1 661 099
Hiroshima-ken	2 081 967
Yamaguchi-ken	1 540 882
Shikoku:	
Tokushima-ken	878 511
Kagawa-ken	946 022
Ehime-ken	1 521 878
Kochi-ken	873 874
Kyushu:	
Fukuoka-ken	3 530 169
Saga-ken	945 082
Nagasati-ken	1 645 492
Kumamoto-ken	1 827 582
Oita-ken	1 252 999
Miyazaki-ken	1 091 427
Kagoshima-ken	1 804 118
Jordan [34] — Jordanie [34] (Est.) 1950	600 000
Districts:	
Belgua	244 098
Ajlum	235 621
Karak	102 548
Na'an	17 733
Korea — Corée:	
South Korea [16] — Corée du Sud [16] 1 V 1949	20 188 641
Seoul City	1 446 019
Provinces:	
Kyonggi-do	2 740 594
Chungchong-pukto	1 146 509
Chungchong-namdo	2 028 188
Cholla-pukto	2 050 485
Cholla-namdo	3 042 442
Kyongsang-pukto	3 206 201
Kyongsang-namdo	3 134 829
Kangwon-do	1 138 785
Cheju-do	254 589

Country, date and division Pays, date et division	Population
ASIA (continued) — ASIE (suite)	
Lebanon — Liban (Est.) 1950	1 267 579
Districts:	
Beyrouth	205 842
Mont Liban	373 157
Liban Nord	276 794
Liban Sud	237 686
Békaa	174 100
Pakistan 28 II 1951	[35]*75 852 000
Federal Capital Area:	
Karachi	1 126 000
States — Etats:	
East Bengal Province	42 063 000
Punjab Province	18 829 000
Bahawalpur State	1 822 000
North-West Frontier Province	3 258 000
North-West Frontier Tribal Area	2 642 000
Sind Province	4 619 000
Khairpur State	319 000
Baluchistan Districts	622 000
Baluchistan States	552 000
Philippines 1 X 1948	19 234 182
Islands and Provinces — Iles et Provinces	
Luzon Island: [36]	
Abra	86 600
Albay	394 694
Bataan	92 901
Batanes	10 705
Batangas	510 224
Bulacan	411 382
Cagayan	311 088
Camarines Norte	103 702
Camarines Sur	553 691
Catanduanes	112 121
Cavite	262 550
Ilocos Norte	251 455
Ilocos Sur	276 278
Isabela	264 495
La Union	237 340
Laguna	321 247
Manila	983 906
Marinduque	85 828
Masbate	211 113
Mindoro	167 705
Mountain Province	278 120
Nueva Ecija	467 769
Nueva Viscaya	82 718
Pampanga	416 583
Pangasinan	920 491
Quezon	416 719
Rizal	673 060
Sorsogon	291 138
Tarlac	327 018
Zambales	138 536
Visayan Islands:	
Antique	233 506
Bohol	553 407
Capiz	441 871

[15] Units shown are not civil divisions.
[16] De jure population.
[32] Data refer to Jewish population only, excluding persons in immigrant reception centres.
[33] Small outlying islands are included in the prefectoral data.
[34] East Jordan only. Data exclude refugees in camps.
[35] Figure differs from that shown elsewhere; reason for discrepancy not given in source.
[36] Including outlying islands Mindanao, Masbate, Marinduque, Batan Islands, etc.

[15] Les divisions ne sont pas des unités administratives.
[16] Population de droit.
[32] Population juive seulement, non compris les immigrants se trouvant dans les centres d'accueil.
[33] Les petites îles éloignées sont comprises dans les statistiques préfectorales.
[34] Jordanie de l'est seulement, non compris les réfugiés dans les camps.
[35] Ce chiffre diffère de celui reproduit ailleurs. Aucune explication de cette disparité n'est donnée à la source.
[36] Y compris les îles éloignées: Mindanao, Masbate, Marinduque, îles Batan, etc.

5. Population by major civil divisions (continued)

Population par divisions administratives principales (suite)

[For discussion, see page 24. — Voir explications page 57.]

Country, date and division Pays, date et division	Population
ASIA (continued — ASIE (suite)	
Philippines (continued — suite)	
Cebu	1 123 107
Iloilo	816 382
Leyte	1 006 891
Negros Occidental	1 038 758
Negros Oriental	443 461
Palawan	106 269
Romblon	108 817
Samar	757 212
Mindanao Island: [37]	
Agusan	126 448
Bukidnon	63 470
Cotabato	439 669
Davao	364 854
Lanao	343 918
Misamis Occidental	207 575
Misamis Oriental	369 671
Sulu	240 826
Surigao	264 952
Zamboanga	521 941
Syria [38] — Syrie [38] (Est.) 31 XII 1949	3 177 751
Damascus City	325 070
Provinces ("Mohafazat"):	
Damascus	353 664
Homs	238 629
Hama	179 649
Latakia	501 991
Aleppo	955 075
Al-Jasira	155 643
Al-Furat	246 197
Sweida	93 203
Huran	128 630
Thailand — Thaïlande 23 V 1947	17 442 689
Provinces ("Changwat"):	
Phra-nakhorn	889 538
Krabi	58 799
Kanchana-buri	140 812
Kamphaengphet	67 515
Khon-kaen	590 638
Chantburi	114 076
Cha-choengsao	242 898
Cholburi	210 513
Chai-nat	170 962
Chayaphum	291 598
Chumphorn	118 460
Chieng-nai	485 080
Chiengmai	535 664
Trang	151 739
Trat	45 040
Tak	105 712
Thonburi	289 343
Nakhornayok	117 004
Nakhornpathom	273 683
Nakhornphanom	313 953
Nakhornratchsima	731 722
Nakhornsrithamrat	487 743
Nakhornsawan	379 077
Nontburi	133 623
Nara-thiwat	168 714
Nan	210 858
Nong-Khai	144 240
Buri-ram	334 561
Pathum-thani	142 488
Prachuap-khirikhan	73 400

Country, date and division Pays, date et division	Population
ASIA (continued) — ASIE (suite)	
Thailand (continued) — Thaïlande (suite)	
Prachinburi	225 636
Pattani	203 155
Phang-nga	60 355
Phathalung	151 964
Phichit	236 905
Phitsnulok	202 113
Phetchburi	180 251
Phetchbun	162 627
Phrae	213 203
Phuket	49 104
Mahasarakham [39]	707 346
Mae-hongson	66 389
Yala	80 770
Roi-et	536 279
Ranong	21 305
Rayong	84 461
Ratburi	301 563
Lopburi	202 041
Lampang	331 956
Lamphun	180 360
Loei	136 161
Srisaket	472 378
Sakonnakhorn	270 442
Song-khla	350 687
Satun	46 326
Samutprakan	163 137
Samutsongkhram	126 592
Samutsakhorn	113 673
Sara-buri	207 051
Singh-buri	115 669
Sukho-thai	189 153
Suphanburi	341 039
Surat-thani	211 679
Surin	438 474
Ayuthya	373 889
Ang-thong	150 515
Udorn-thani	386 116
Uttaradit	171 549
Uthai-thani	104 550
Ubonrat-thani	856 373
Turkey — Turquie 22 X 1950	20 934 670
Provinces ("Iller"):	
A. Karahisar	372 566
Agri	155 545
Amasya	163 494
Ankara	818 271
Antalya	312 102
Aydin	337 977
Balikesir	563 100
Bilecik	136 844
Bingöl	97 225
Bitlis	88 422
Bolu	302 805
Burdur	136 359
Bursa	541 987
Canakkale	288 813
Cankiri	218 289
Coruh	174 511
Corum	342 290
Denizli	340 010
Diyarbakir	294 618
Edirne	221 125
Elâzig	212 400
Erzincan	197 460

Country, date and division Pays, date et division	Population
ASIA (continued) — ASIE (suite)	
Turkey (continued) — Turquie (suite)	
Erzurum	461 673
Eskisehir	274 571
Gaziantep	328 082
Giresun	299 243
Gümüsane	203 474
Hakâri	44 204
Hatay	296 277
Icel	317 853
Istanbul	1179 666
Izmir	767 374
Isparta	186 152
Kars	409 138
Kastamonu	411 576
Kayseri	404 650
Kirklareli	192 333
Kirsehir	182 141
Kocaeli	474 716
Konya	740 595
Kütahya	419 100
Malatya	481 386
Manisa	519 319
Maras	288 631
Mardin	269 080
Mugln	240 704
Mus	107 306
Nigde	331 061
Ordu	372 492
Rize	181 084
Samsun	475 953
Seyhan	509 600
Siirt	158 838
Sinop	225 427
Sivas	540 412
Tekirdag	222 916
Tokat	387 456
Trabzen	419 148
Tunceli	105 663
Urfa	295 734
Van	143 949
Yozgat	323 506
Zonguldak	425 974
OTHER AREAS — AUTRES REGIONS	
British Borneo — Bornéo Britannique:	
Brunei 27 XI 1947	*40 670
Districts:	
Brunei	18 534
Belait	12 576
Tutong	6 848
Temburong	2 712
North Borneo — Bornéo du Nord 4 VI 1951	334 141
"Residencies":	
West Coast	162 971
East Coast	93 498
Labuan and Interior	77 672
Sarawak 26 XI 1947	546 385
Divisions:	
First	172 247
Second	92 670
Third	195 984
Fourth	63 605
Fifth	21 879

[37] Including the Sulu Archipelago and outer outlying islands.
[38] Data exclude nomads.
[39] Including Changwat Kalasin.

[37] Y compris l'archipel Sulu et autres îles éloignées.
[38] Non compris les nomades.
[39] Y compris Changwat Kalasin.

5. Population by major civil divisions (continued)

Population par divisions administratives principales (suite)

[For discussion, see page 24. — Voir explications page 57.]

Country, date and division Pays, date et division	Population
ASIA (continued) — ASIE (suite)	
OTHER AREAS (continued) — AUTRES REGIONS (suite)	
Cyprus [40] [U.K.] — Chypre [40] [R.-U.] 10 XI 1946	450 114
Districts:	
Niccsia	145 965
Kyrenia	28 174
Famagusta	94 474
Larnaca	52 189
Limassol	75 421
Paphos	53 891
Federation of Malaya [41] [U.K.] — Fédération de Malaisie [41] [R.-U.] 23 IX 1947	4 905 999
Settlements — Etablissements:	
Penang	446 321
Malacca	239 356
States — Etats:	
Perak	953 938
Selangor	710 788
Negri Sembilan	267 668
Pahang	250 178
Johore	738 251
Kedak	554 441
Kelantan	448 572
Trengganu	225 996
Perlis	70 490
French India — Inde Française (Est.) 1948	321 000
Settlements — Etablissements:	
Pondichéry	227 000
Karikal	70 000
Mahé	18 000
Yanaon	6 000
Macau [Port.] — Macao [Port.] 4 VI 1950	187 772
"Concelhos":	
Macau	166 544
Ilhas	5 864
Area Marítima	15 364
Portuguese India — Inde Portugaise 15 XII 1950	* 637 846
Districts:	
Goa	547 703
Damão	69 005
Diu	21 138
Portuguese Timor — Timor Portugais IX–XII 1950	* 442 378
"Concelho":	
Dili	43 589
"Circonscriçoes":	
Bancau	60 290
Babonaro	60 383

Country, date and division Pays, date et division	Population
ASIA (continued) — ASIE (suite)	
OTHER AREAS (continued) — AUTRES REGIONS (suite)	
Portuguese Timor (continued) — Timor Portugais (suite)	
Cova Lima	18 621
Esmera	85 929
Lautém	30 196
Manatuto	31 217
Oé-Cusse	17 476
Suro	52 711
Viqueque	41 966
Ryukyu Islands [42] [U.S.] — Iles Ryû-Kyû [42] [E.-U.] 1 XII 1950	914 937
"Gunto":	
Okinawa	580 223
Amami	216 110
Miyako	74 618
Yaeyama	43 986
EUROPE	
Austria — Autriche 1 VI 1951	* 6 881 100
Provinces ("Bundesländer"):	
Wien	1 737 893
Niederösterreich	1 253 568
Oberösterreich	1 101 637
Salzburg	331 311
Steiermark	1 106 690
Kärnten	472 442
Tirol	424 966
Vorarlberg	194 015
Burgenland	258 578
Belgium [16] — Belgique [16] 31 XII 1947	8 512 195
Provinces:	
Antwerp	1 281 333
Brabant	1 798 468
West Flanders	996 449
East Flanders	1 217 280
Hainaut	1 224 800
Liège	963 851
Limbourg	460 446
Luxembourg	213 478
Namur	356 090
Bulgaria — Bulgarie 31 XII 1946	7 022 206
Regions — Régions:	
Bourgas	629 593
Varna	880 484
Vratza	771 486
Gorna Djoumaya	252 258
Pléven	1 056 436
Plovdiv	876 993
Roussé	527 708
Sofia	1 205 484
Stara Zagora	821 764

Country, date and division Pays, date et division	Population
EUROPE (continued — suite)	
Czechoslovakia — Tchécoslovaquie 22 V 1947	12 164 095
Provinces [43]	
Bohemia	5 627 181
Moravia and Silesia	3 134 614
Slovakia	3 402 300
Denmark ex. Faeroe Is. [16] — Danemark sans Iles Féroë [16] 7 XI 1950	4 281 275
Kobenhavns kommune	768 105
Departments — Départements ("Amter"):	
København	509 375
Frederiksborg	147 695
Holbaek	126 162
Soro	125 400
Praestø	123 439
Bornholms	48 134
Maribo	135 337
Svendborg	149 671
Odense	245 864
Vejle	201 113
Skanderborg	134 133
Aarhus	198 267
Randers	167 336
Aalborg	225 394
Hjørring	169 690
Thisted	88 091
Viborg	155 603
Ringkøbing	186 851
Ribe	170 448
Haderslev	69 118
Aabenraa-Sønderborg	94 051
Tønder	41 998
Faeroe Islands [16] — Iles Féroë [16] 31 XII 1950	31 664
Counties ("Syssel"):	
Norderø	4 452
Osterø	6 997
Stromø	9 714
Vaagø	2 636
Sandø	1 714
Suderø	6 151
Finland — Finlande 31 XII 1950	* 4 032 538
Departments — Départements ("Lääni"):	
Uusimaa	665 313
Turku-Pori	630 959
Aaland	21 650
Häme	556 327
Kymi	311 586
Mikkeli	241 671
Kuopio	470 114
Vaasa	608 100
Oulu	360 078
Lappi	166 740

[16] De jure population.
[40] Figures exclude persons in military and internment camps.
[41] Data exclude unlocated persons, transients afloat, non-resident military personnel and enemy prisoners of war (numbering altogether 16 812).
[42] Excluding U. S. military and civilian personnel and other aliens accredited to the military government of the Ryukyu Islands.
[43] Provinces were abolished in 1948; data not available for new civil divisions.

[16] Population de droit.
[40] Non compris les personnes se trouvant dans les camps militaires et d'internement.
[41] Non compris les personnes de résidence non-établie, les passagers à bord des navires, les militaires non-résidents, ainsi que les prisonniers de guerre ennemis (au total 16 812 personnes).
[42] Non compris les militaires et civils américains, ansi que les autres étrangers accrédités auprès du gouvernement militaire des îles Ryûkyû.
[43] Les provinces furent abolies en 1948; aucune statistique relative aux nouvelles divisions administratives n'est disponible.

5. Population by major civil divisions (continued)

Population par divisions administratives principales (suite)

[For discussion, see page 24. — Voir explications page 57.]

Country, date and division Pays, date et division	Population
EUROPE (continued — suite)	
France [44] 10 III 1946	39 829 838
Departments — Départements:	
Ain	303 287
Aisne	451 961
Allier	370 327
Alpes (Basses-)	81 180
Alpes (Hautes-)	83 168
Alpes-Maritimes	446 648
Ardèche	251 396
Ardennes	243 862
Ariège	144 004
Aube	234 015
Aude	267 816
Aveyron	303 108
Belfort	84 855
Bouches-du-Rhône	965 689
Calvados	392 852
Cantal	180 030
Charente	307 598
Charente-Maritime	413 540
Cher	283 191
Corrèze	248 606
Corse	233 232
Côte-d'Or	331 790
Côtes-du-Nord	517 255
Creuse	186 630
Dordogne	384 878
Doubs	294 436
Drôme	262 316
Eure	311 420
Eure-et-Loir	254 963
Finistère	715 585
Gard	377 642
Garonne (Haute-)	498 139
Gers	190 023
Gironde	845 585
Hérault	454 888
Ille-et-Vilaine	574 554
Indre	250 733
Indre-et-Loire	344 576
Isère	567 862
Jura	214 265
Landes	247 761
Loir-et-Cher	240 639
Loire	627 689
Loire (Haute-)	223 989
Loire-Inférieure	660 233
Loiret	341 955
Lot	152 883
Lot-et-Garonne	262 640
Lozère	87 574
Maine-et-Loire	491 766
Manche	428 674
Marne	384 791
Marne (Haute-)	180 556
Mayenne	254 738
Meurthe-et-Moselle	522 837
Meuse	187 283
Morbihan	501 424
Moselle	612 101
Nièvre	246 600
Nord	1 901 307
Oise	389 271
Orne	269 117

Country, date and division Pays, date et division	Population
EUROPE (continued — suite)	
France (continued — suite)	
Pas-de-Calais	1 164 858
Puy-de-Dôme	472 291
Pyrénées (Basses-)	410 756
Pyrénées (Hautes-)	198 594
Pyrénées-Orientales	224 364
Rhin (Bas-)	662 442
Rhin (Haut-)	459 643
Rhône	906 607
Saône (Haute-)	200 763
Saône-et-Loire	501 257
Sarthe	409 222
Savoie	231 362
Savoie (Haute-)	272 138
Seine	4 572 332
Seine-Inférieure	831 829
Seine-et-Marne	398 945
Seine-et-Oise	1 377 309
Sèvres (Deux-)	308 785
Somme	436 635
Tarn	296 524
Tarn-et-Garonne	167 105
Var	359 928
Vaucluse	245 638
Vendée	389 863
Vienne	311 177
Vienne (Haute-)	333 629
Vosges	339 090
Yonne	263 019
Saar [45] — Sarre [45] 29 X 1946	851 615
Districts ("Kreise"):	
Saarbrücken-Stadt	89 700
Saarbrücken-Land	220 574
Saarlouis	140 946
Merzig-Wadern	74 368
Ottweiler	141 941
St. Wendel	73 353
St. Ingbert	58 518
Homberg	52 215
Germany [16] — Allemagne [16]:	
Democratic Republic [46] — République Démocratique [46] 29 X 1946	17 313 734
States — Etats ("Länder"):	
Brandenburg	2 527 492
Mecklenburg	2 139 640
Sachsen-Anhalt	4 160 539
Thuringen	2 927 497
Sachsen	5 558 566
Federal Republic — République Fédérale 13 IX 1950	47 695 672
States — Etats ("Länder"):	
Schleswig-Holstein	2 594 648
Hamburg	1 605 606
Niedersachsen	6 797 379
Nordrhein-Westfalen	13 196 176
Bremen	558 619
Hessen	4 323 801
Württemberg-Baden	3 907 848
Bayern	9 126 010

Country, date and division Pays, date et division	Population
EUROPE (continued — suite)	
Federal Republic (continued) — République Fédérale (suite)	
Rheinland-Pfalz	3 004 752
Baden	1 338 629
Württemberg-Hohenzollern	1 242 204
Greece [47] — Grèce [47] 16 X 1940	7 344 860
Geographic divisions [15] — Divisions géographiques [15]:	
Grèce centrale et Eubée	2 035 618
Peloponèse	1 163 602
Iles Cyclades	129 015
Iles Ioniennes	219 562
Thessalie	573 417
Macedoine	1 759 130
Epire	362 332
Crète	438 239
Iles de la Mer Egée	304 022
Thrace	359 923
Dodecanese — Dodécanèse 19 X 1947	115 343
Provinces:	
Rhodes	61 750
Calymnos	23 797
Carpathos	8 752
Cos	21 044
Hungary — Hongrie 1 I 1949	*9 207 286
Capital:	
Budapest	1 058 288
Autonomous cities — Villes autonomes:	
Baja	28 216
Békéscsaba	45 901
Debrecen	119 635
Györ	55 200
Hódmezövásárhely	59 340
Kaposvar	33 076
Kecskemét	88 374
Miskole	103 724
Pécs	77 617
Sopron	32 732
Szeged	132 616
Székesfehérvár	41 574
Szombathely	40 114
Counties — Comtés ("Vármégyk"):	
Abauj	94 133
Bács-Bodrog	130 902
Baranya	249 921
Békés	294 048
Bihar	187 189
Borsod-Gömör	283 443
Csanád	165 902
Csongrád	156 775
Fejér	228 184
Györ-Moson	158 117
Hajdu	202 563
Heves	330 232
Jász-Nagykun-Szolnok	436 778
Komáron-Esztergom	207 560

[15] Units shown are not civil divisions.
[16] De jure population.
[44] Data exclude prisoners of war.
[45] Excluding Kirrberg. Data refer to the de jure population.
[46] Excluding East Berlin. Data include prisoners of war and refugees in camps.
[47] Excluding Dodecanese.

[15] Les divisions ne sont pas des unités administratives.
[16] Population de droit.
[44] Non compris les prisonniers de guerre.
[45] Kirrberg non compris. Données relatives à la population de droit.
[46] Berlin-Est non compris. Non compris les prisonniers de guerre et les réfugiés dans les camps.
[47] Non compris le Dodécanèse.

5. Population by major civil divisions (continued)

Population par divisions administratives principales (suite)

[For discussion, see page 24. — Voir explications page 57.]

Country, date and division Pays, date et division	Population
EUROPE (continued — suite)	
Hungary (continued) — Hongrie (suite)	
Nógrád-Hont	232 129
Pest-Pilis-Solt-Kiskun	1 537 394
Somogy	359 320
Sopron	138 533
Szaboles	429 999
Szatmár-Bereg	168 118
Tolna	272 261
Vas	236 279
Veszprém	278 337
Zala	362 829
Zemplén	149 933
Iceland [16] — Islande [16] 2 XII 1940	121 474
Divisions [15]:	
Southwest	57 396
West-fjords	12 953
North	27 406
East	10 123
South	13 596
Ireland, Rep. of—Irlande, Rép. d' 8 IV 1951	*2 958 878
Provinces:	
Leinster	1 334 754
Munster	898 861
Connacht	471 978
Ulster	253 285
Italy — Italie 4 XI 1951	*46 737 704
Provinces:	
Piemonte	3 532 886
Valle d'Aosta	95 634
Lombardia	6 504 738
Trentino Alto Adige	736 414
Veneto	3 831 695
Friuli-Venezia Giulia	902 353
Liguria	1 566 301
Emilia-Romagna	3 510 683
Toscana	3 157 347
Umbria	802 118
Marche	1 347 015
Lazio	3 370 865
Abruzzi e Molise	1 615 043
Campania	4 308 408
Puglia	3 186 380
Basilicata	613 452
Calabria	1 974 229
Sicilia	4 417 937
Sardegna	1 264 206
Liechtenstein 1 XII 1950	13 757
Capital:	
Vaduz	2 735
"Gemeinden":	
Balzers	1 746
Eschen	1 288
Gamprin	390
Mauren	1 401
Planken	110
Ruggell	707
Schaan	2 309
Schellenberg	410
Triesen	1 405
Triesenberg	1 256

Country, date and division Pays, date et division	Population
EUROPE (continued — suite)	
Luxembourg 31 XII 1947	286 786
Ville de Luxembourg	61 590
Districts:	
Luxembourg	135 539
Diekirch	54 924
Grevenmacher	34 733
Monaco 4 I 1951	20 202
"Arrondissements":	
Monaco-Ville	1 860
La Condamine	9 858
Monte-Carlo	8 484
Netherlands [48] — Pays-Bas [48] 31 V 1947	9 583 036
Provinces:	
Groningen	449 862
Friesland	459 361
Drenthe	271 909
Overijssel	638 797
Gelderland	1 028 127
Utrecht	549 566
Noordholland	1 774 273
Zuidholland	2 284 080
Zeeland	260 800
Noordbrabant	1 180 133
Limburg	684 105
North Eastern Polder	2 023
Norway [16] — Norvège [16] 1 XII 1950	*3 277 000
Capital:	
Oslo	433 000
"Fylke":	
Ostfold	185 000
Akershus	183 000
Vestfold	154 000
Hedmark	173 000
Oppland	160 000
Buskerud	156 000
Telemark	136 000
Aust-Agder	76 000
Vest-Agder	97 000
Rogaland	211 000
Hordaland	198 000
Bergen	113 000
Sogn og Fjordane	98 000
Möre og Romsdal	192 000
Sör-Tröndelag	198 000
Nord-Tröndelag	110 000
Nordland	222 000
Troms	117 000
Finnmark	65 000
Poland [16] — Pologne [16] (Est.) 1 I 1950	24 762 502
Cities — Villes:	
Warzawa	600 767
Lódz	592 659
Voivodships ("Województwa"):	
Bialystok	961 052
Bydgozcz	1 483 946
Gdansk	898 939
Katowice	2 659 508
Kielce	1 674 268
Koszalin	518 817

Country, date and division Pays, date et division	Population
EUROPE (continued — suite)	
Poland [16] (continued) — Pologne [16] (suite)	
Krakow	2 167 660
Lódz	1 474 108
Lublin	1 655 179
Olsztyn	681 265
Opole	818 209
Poznan	2 128 419
Rzeszów	1 383 460
Szczecin	512 681
Warszawa	2 235 042
Wroclaw	1 751 697
Zielona Góra	564 826
Portugal 15 XII 1950	*8 490 455
Divisions and Districts — Divisions et Districts:	
Continent:	
Aveiro	481 804
Beja	288 411
Braga	544 891
Bragança	229 422
Castelo Branco	323 940
Coimbra	433 891
Evora	221 690
Faro	329 524
Guarda	307 003
Leiria	395 779
Lisboa	1 224 022
Portalegre	197 838
Porto	1 051 924
Santarém	458 658
Setúbal	324 960
Viana do Castelo	275 969
Vila Real	319 883
Viseu	492 981
Islands — Iles:	
Angra do Heroísmo (Azores)	86 979
Funchal (Madeira)	269 179
Horta (Azores)	55 000
Ponta Delgada (Azores)	176 707
Romania — Roumanie 25 I 1948	*15 872 624
Provinces:	
Oltenia	1 717 982
Muntenia	4 991 289
Dobrogea	503 217
Moldova	2 598 258
Bucovina	300 751
Transilvania	3 420 859
Banat	948 596
Crisana Maramures	1 391 672
Spain — Espagne 31 XII 1950	27 976 755
Provinces:	
Alava	118 012
Albacete	397 100
Alicante	634 065
Almería	357 401
Avila	251 030
Badajoz	815 780
Baleares [49]	422 089
Barcelona	2 232 119
Burgos	397 048
Cáceres	549 077
Cádiz	700 396

[15] Units shown are not civil divisions.
[16] De jure population.
[48] Data refer to the de jure population, but exclude 42 462 persons listed in the Central Register and not belonging to any municipality.
[49] The Balearic Islands.

[15] Les divisions ne sont pas des unités administratives.
[16] Population de droit.
[48] Données relatives à la population de droit. Non compris 42 462 personnes inscrites sur le Registre Central de la Population et n'appartenant à aucune municipalité.
[49] Les Baléares.

5. Population by major civil divisions (continued)

Population par divisions administratives principales (suite)

[For discussion, see page 24. — Voir explications page 57.]

Country, date and division Pays, date et division	Population
EUROPE (continued — suite)	
Spain (continued) — Espagne (suite)	
Castellón	325 091
Ciudad Real	567 027
Córdoba	781 908
(La) Coruña	955 772
Cuenca	335 719
Gerona	327 321
Granada	782 953
Guadalajara	203 278
Guipúzcoa	374 040
Huelva	368 013
Huesca	236 232
Jaén	765 697
León	544 779
Lérida	324 062
Logroño	229 791
Lugo	508 916
Madrid	1 926 311
Málaga	750 115
Murcia	756 721
Navarra	382 932
Orense	467 903
Oviedo	888 149
Palencia	233 290
(Las) Palmas [50]	375 227
Pontevedra	671 609
Salamanca	411 963
Santa Cruz de Tenerife [50]	418 101
Santander	404 921
Segovia	201 433
Sevilla	1 099 374
Soria	161 182
Tarragona	356 811
Teruel	236 002
Toledo	527 474
Valencia	1 347 912
Valladolid	347 768
Vizcaya	569 188
Zamora	315 885
Zaragoza	621 768
Sweden [16] — Suède [16] 31 XII 1950	*7 044 039
Capital:	
Stockholm	744 431
Departments — Départements ("Län"):	
Stockholm	356 941
Uppsala	154 677
Södermanland	214 056
Ostergötland	347 674
Jönköping	271 475
Kronoberg	157 713
Kalmar	236 847
Gotland	58 993
Blekinge	146 135
Kristianstad	258 809
Malmöhus	582 422
Halland	163 496
Göteborg o Bohus	557 545
Alvsborg	359 005
Skaraborg	248 397
Värmland	281 458
Orebro	247 023
Västmanland	203 612
Kopparberg	267 096
Gävleborg	285 024
Västernorrland	283 754
Jämtland	144 024
Västerbotten	231 836
Norrbotten	241 596

Country, date and division Pays, date et division	Population
EUROPE (continued — suite)	
Switzerland [16] — Suisse [16] 1 XII 1950	4 714 992
Cantons:	777 002
Zurich	801 943
Berne	223 249
Lucerne	28 556
Uri	71 082
Schwyz	22 125
Obwald	19 389
Nidwald	37 663
Glaris	42 239
Zoug	158 695
Fribourg	170 508
Soleure	196 498
Bâle-Ville	107 549
Bâle-Campagne	57 515
Schaffhouse	47 938
Appenzell Rh. E.	13 427
Appenzell Rh. I.	309 106
St. Gall	137 100
Grisons	300 782
Argovie	149 738
Thurgovie	175 055
Tessin	377 585
Vaud	159 178
Valais	128 152
Neuchâtel	202 918
Genève	
United Kingdom — Royaume-Uni:	
England and Wales — Angleterre et Galles 8 IV 1951	*43 744 924
England — Angleterre	
Counties [51] — Comtés [51]:	
Bedfordshire	311 844
Berkshire	402 939
Buckinghamshire	386 164
Cambridgeshire	255 901
Cheshire	1 258 050
Cornwall	345 612
Cumberland	285 347
Derbyshire	826 336
Devonshire	798 283
Dorsetshire	291 157
Durham	1 463 416
Essex	2 043 574
Gloucestershire	938 618
Hampshire	1 292 211
Herefordshire	127 092
Hertfordshire	609 735
Huntingdonshire	69 273
Kent	1 563 286
Lancashire	5 116 013
Leicestershire	630 893
Lincolnshire	706 574
London	3 348 336
Middlesex	2 268 776
Norfolk	546 550
Northamptonshire	423 334
Northumberland	798 175
Nottinghamshire	841 083
Oxfordshire	275 765
Rutland	20 510
Shropshire	289 844
Somerset	551 188
Staffordshire	1 621 013
Suffolk	442 439
Surrey	1 601 555
Sussex	936 744

Country, date and division Pays, date et division	Population
EUROPE (continued — suite)	
United Kingdom (continued — Royaume-Uni (suite):	
England and Wales (continued — Angleterre et Galles (suite)	
Warwick	1 860 874
Westmoreland	67 383
Wiltshire	387 379
Worcestershire	522 974
Yorkshire	4 621 698
Wales — Galles	
Counties [51] — Comtés [51]:	
Anglesey	50 637
Brecknockshire	56 484
Caernarvonshire	124 074
Cardiganshire	53 267
Carmarthenshire	171 742
Denbighshire	170 699
Flintshire	145 108
Glamorganshire	1 201 989
Merionethshire	41 456
Monmouthshire	424 647
Montgomeryshire	45 989
Pembrokeshire	90 896
Radnorshire	19 998
Northern Ireland — Irlande du Nord 8 IV 1951	1 370 709
Belfast County Borough	443 670
Counties — Comtés:	
Antrim	231 099
Armagh	114 226
Down	241 105
Fermanagh	53 040
Londonderry	155 520
Tyrone	132 049
Scotland — Ecosse 8 IV 1951	5 095 969
Counties — Comtés:	
Aberdeen	308 055
Angus	274 870
Argyll	63 270
Ayr	321 184
Banff	50 135
Berwick	25 060
Bute	19 285
Caithness	22 705
Clackmannan	37 528
Dumfries	85 656
Dunbarton	164 263
East Lothian	52 240
Fife	306 855
Inverness	84 924
Kincardine	47 341
Kinross	7 418
Kirkcudbright	30 742
Lanark	1 614 125
Midlothian	565 746
Moray	48 211
Nairn	8 719
Orkney	21 258
Peebles	15 226
Perth	128 072
Renfrew	324 652
Ross and Cromarty	60 503
Roxburgh	45 562
Selkirk	21 724
Stirling	187 432
Sutherland	13 664
West Lothian	88 576

[16] De jure population.
[50] Part of the Canary Islands.
[51] Units are Geographical Counties and are not in all cases civil divisions.

[16] Population de droit.
[50] Une partie des Canaries.
[51] Les divisions sont des comtés géographiques et non des divisions civiles dans tous les cas.

5. Population by major civil divisions (continued)

Population par divisions administratives principales (suite)

[For discussion, see page 24. — Voir explications page 57.]

Country, date and division Pays, date et division	Population
EUROPE (continued — suite)	
United Kingdom (continued) — Royaume-Uni (suite):	
Scotland (continued) — Ecosse (suite)	
Wigtown	31 625
Zetland	19 343
Yugoslavia [16] — Yougoslavie [16]. 15 III 1948	15 772 098
People's Republics — Républiques populaires:	
Srbija (Serbia — Serbie)	6 527 966
Hrvatska (Croatia — Croatie)	3 756 807
Slovenija	1 391 873
Bosna i Hercegovina	2 565 277
Makedonija	1 152 986
Crna Gora (Montenegro)	377 189
OCEANIA — OCEANIE	
Australia [52] — Australie [52] 30 VI 1947	7 579 358
Australian Capital Territory	16 905
States — États:	
New South Wales	2 984 838
Victoria	2 054 701
Queensland	1 106 415
South Australia	646 073
Western Australia	502 480
Tasmania	257 078
Northern Territory	10 868
New Zealand — Nouvelle-Zélande 17 IV 1951	1 939 472
Islands and Provincial Districts [15] — Iles et Districts Provinciaux [15]:	
North Island [53]:	
Auckland	745 099
Hawke's Bay	91 205
Taranaki	86 883
Wellington	390 682
South Island [53]:	
Marlborough	22 891
Nelson	67 671
Westland	18 173
Canterbury	280 024
Otago:	
Otago portion	159 231
Southland portion	77 613
OTHER AREAS — AUTRES REGIONS	
American Samoa [19] — Samoa Américain [19] 1 IV 1950	18 937
Districts:	
Manua	2 819
Tutuila, Eastern	10 624
Tutuila, Western	5 330

Country, date and division Pays, date et division	Population
OCEANIA (continued) — OCEANIE (suite)	
OTHER AREAS (continued) — AUTRES REGIONS (suite)	
American Samoa [19] (continued) — Samoa Américain [19] (suite)	
Swains	164
Cook Islands [N.Z.] — Iles Cook [N.-Z.] 25 IX 1951	15 079
Islands [15] — Iles [15]:	
Northern Islands:	
Penrhyn	527
Rakahanga	261
Manihiki	816
Pukapuka	559
Nassau	124
Palmerston	87
Lower Group:	
Aitutaki	2 396
Manuae	20
Mitiaro	305
Atiu	1 270
Mauke	836
Rarotonga	6 048
Mangaia	1 830
Gilbert and Ellice Islands [54] [U.K.] — Iles Gilbert et Ellice [54] [R.-U.] 9 VI 1947	35 824
Districts:	
Ocean Islands	2 060
Gilbert Islands	27 824
Ellice Islands	4 487
Phoenix Islands	984
Line Islands	469
Guam [19] [U.S. — E.-U.] 1 IV 1950	59 498
Municipalities — Municipalités:	
Agaña	800
Agat	4 682
Asan	3 090
Barrigada	11 534
Dededo	6 441
Inarajan	1 490
Machanao	684
Merizo	1 086
Piti	1 902
Sinajana	9 169
Sumay	6 718
Talofofo	913
Umatac	580
Yigo	9 022
Yona	1 387
Hawaii [19] [U.S.] — Hawaï [19] [E.-U.] 1 IV 1950	499 794
Counties — Comtés:	
Hawaii	68 350

Country, date and division Pays, date et division	Population
OCEANIA (continued) — OCEANIE (suite)	
OTHER AREAS (continued) — AUTRES REGIONS (suite)	
Hawaii [19] [U.S.] (continued) — Hawaï [19] [E.-U.] (suite)	
Honolulu	353 020
Kavai	29 905
Maui	48 519
Pacific Islands [55] [U.S.] — Iles du Pacifique [55] [E.-U.] 1 VII 1951	55 730
Districts:	
Saipan	6 506
Palau	11 740
Truk	15 788
Ponape	10 397
Marshall Islands	11 299
Tokelau [N.Z.] — Tokelaou [N.-Z.] 25 IX 1945	1 388
Islands [15] — Iles [15]:	
Fakaofo	570
Atafu	451
Nukunono	367
Western Samoa [56] [N.Z.] — Samoa Occidental [56] [N.-Z.] 25 IX 1945	67 821
Islands — Iles:	
Upolu	47 804
Savai'i	19 013
Manono	800
Apolima	204
USSR — URSS	
USSR [57] — URSS [57] 17 I 1939	[58] 170 467 186
RSFSR	108 800 000
Ukrainian SSR — RSS d'Ukraine	30 960 000
Byelorussian SSR — RSS de Biélorussie	5 568 000
Uzbek SSR — RSS d'Ousbekie	6 282 400
Kazakh SSR — RSS de Kazakhie	6 146 000
Turkmen SSR — RSS de Turkménie	1 252 000
Tadzhik SSR — RSS de Tadjikie	1 485 100
Kirgiz SSR — RSS de K'rghizie	1 459 300
AzerbaydzanSSR — RSS d'Azerbaïdjan	3 209 700
Georgian SSR — RSS de Géorgie	3 542 300
Armenian SSR — RSS d'Arménie	1 281 599

[15] Units shown are not civil divisions.
[16] De jure population.
[19] De jure population, but including U. S. armed forces stationed in the area.
[52] Data exclude full-blooded aborigines.
[53] Including the outlying islands which form parts of the respective districts.
[54] Excluding shipping personnel (176).
[55] Data refer to the indigenous population.
[56] Data exclude 376 persons not specified by locality.
[57] Territory and constituent Republics as of census date.
[58] Because of rounding the total does not agree exactly with sum of the parts.

[15] Les divisions ne sont pas des unités administratives.
[16] Population de droit.
[19] Population de droit, y compris les forces armées américaines stationnées dans la région.
[52] Non compris les purs aborigènes.
[53] Y compris les îles éloignées qui sont rattachées aux différents districts.
[54] Non compris le personnel de la marine marchande (176).
[55] Données relatives à la population indigène.
[56] Non compris 376 personnes dont la lieu de résidence n'est pas indiqué.
[57] Territoire et républiques constituant la Fédération à la date du recensement.
[58] Les chiffres ayant été arrondis, le total et la somme des éléments ne concordent pas exactement.

6. Urban and rural population : 1900 – 1951

Population urbaine et population rurale : 1900 – 1951

[For discussion, see page 24. — Voir explications page 58.]

Country and sex Pays et sexe	Date	Population Total Totale	Urban Urbaine	%	Rural Rurale	%	Definition of urban areas Définition des régions urbaines
AFRICA — AFRIQUE							
Egypt [1] — Egypte [1]							Governorates and chief towns of provinces and districts. Gouvernorats et chefs-lieux de provinces et de districts.
Both sexes — Les deux sexes...	26 III 1937	15 920 694	4 002 406	25.1	11 918 288	74.9	
Male — Masculin.....		7 966 675	2 035 105	25.5	5 931 570	74.5	
Female — Féminin.....		7 954 019	1 967 301	24.7	5 986 718	75.3	
Both sexes — Les deux sexes...	26 III 1947	18 966 767	5 711 761	30.1	13 255 006	69.9	
Male — Masculin.....		9 391 728	2 881 085	30.7	6 510 643	69.3	
Female — Féminin.....		9 575 039	2 830 676	29.6	6 744 363	70.4	
Union of South Africa — Union Sud-Africaine:							All towns and villages having some form of urban local government, e.g. Municipal Councils, Village Management Boards or Health Committees. Suburbs included in 1951. Toutes villes et villages dotés d'une forme quelconque d'administration locale urbaine, par exemple: conseils municipaux, conseils administratifs de village ou commissions sanitaires. En 1951, y compris la banlieue.
Total population — Population totale							
Both sexes — Les deux sexes...	17 IV 1904	5 175 824	1 199 725	23.2	3 976 099	76.8	
Both sexes — Les deux sexes...	7 V 1911	5 973 394	1 477 868	24.7	4 495 526	75.3	
Male — Masculin.....		3 069 392	923 491	30.1	2 145 901	69.9	
Female — Féminin.....		2 904 002	554 377	19.1	2 349 625	80.9	
Both sexes — Les deux sexes...	3 V 1921	6 928 580	1 735 685	25.1	5 192 895	74.9	
Male — Masculin.....		3 536 992	1 014 384	28.7	2 522 608	71.3	
Female — Féminin.....		3 391 588	721 301	21.3	2 670 287	78.7	
Both sexes — Les deux sexes...	5 V 1936	9 589 898	3 009 531	31.4	6 580 367	68.6	
Male — Masculin.....		4 837 107	1 709 911	35.3	3 127 196	64.7	
Female — Féminin.....		4 752 791	1 299 620	27.3	3 453 171	72.7	
Both sexes — Les deux sexes...	7 V 1946	11 418 349	4 148 824	36.3	7 269 525	63.7	
Male — Masculin.....		5 806 644	2 309 609	39.8	3 497 035	60.2	
Female — Féminin.....		5 611 705	1 839 215	32.8	3 772 490	67.2	
Both sexes — Les deux sexes...	8 V 1951	*12 646 375	5 359 554	42.4	7 286 821	57.6	
European population — Population européenne							
Both sexes — Les deux sexes...	17 IV 1904	1 116 806	590 926	52.9	525 880	47.1	
Male — Masculin.....		635 117	348 834	54.9	286 283	45.1	
Female — Féminin.....		481 689	242 092	50.3	239 597	49.7	
Both sexes — Les deux sexes...	8 V 1951	*2 643 187	2 072 412	78.4	570 775	21.6	
OTHER AREAS — AUTRES REGIONS							
Algeria [2] [Fr.] — Algérie [2] [Fr.]							Agglomerations of 2 000 or more inhabitants that are the administrative centres of communes having local self-government. The suburbs of Algiers, Oran, Constantine and Bône are included. Agglomérations de 2 000 habitants ou plus constituant les chefs-lieux de communes de plein exercice. Y compris la banlieue d'Alger, d'Oran, de Constantine et de Bône.
Both sexes — Les deux sexes...	4 III 1906	4 720 974	783 090	16.6	3 937 884	83.4	
Both sexes — Les deux sexes...	7 III 1926	5 444 361	1 100 143	20.2	4 344 218	79.8	
Both sexes — Les deux sexes...	8 III 1931	5 902 019	1 247 731	21.1	4 654 288	78.9	
Both sexes — Les deux sexes...	8 III 1936	6 509 638	1 431 513	22.0	5 078 125	78.0	
Both sexes — Les deux sexes...	31 X 1948	7 787 091	1 838 152	23.6	5 948 939	76.4	
Belgian Congo [3] — Congo Belge [3]							Agglomerations containing 100 or more non-indigenous inhabitants and all indigenous population living outside the regular districts. Agglomérations dont la population non-indigène atteint ou dépasse 100 habitants et toute population indigène vivant hors des circonscriptions coutumières.
Both sexes — Les deux sexes...	31 XII 1947	10 804 761	1 705 171	15.8	9 099 590	84.2	

[1] Excluding nomads.
[2] Excluding Southern Territories and persons in institutions.
[3] Excluding 897 Asians.

[1] Non compris les nomades.
[2] Non compris les Territoires du Sud et la population comptée à part.
[3] Non compris 897 asiatiques.

6. Urban and rural population (continued)

Population urbaine et population rurale (suite)

[For discussion, see page 24. — Voir explications page 58.]

Country and sex Pays et sexe	Date	Population Total Totale	Urban Urbaine	%	Rural Rurale	%	Definition of urban areas Définition des régions urbaines
AFRICA (continued) — AFRIQUE (suite)							
OTHER AREAS (continued) *AUTRES REGIONS (suite)*							
Eritrea [U.K.] — Erythrée [R.-U.]							...
Both sexes — Les deux sexes...	(Est.) VII 1948	1 086 302	198 000	18.2	888 302	81.8	
Mauritius [4] [U.K.] — Ile Maurice [4] [R.-U.]							Localities with legally defined limits, administered by a locally nominated body or a municipal corporation. Localités aux limites légalement définies, administrées par un groupe de personnes élues localement ou par un conseil municipal.
Both sexes — Les deux sexes...	11 VI 1944	431 070	122 646	28.5	308 424	71.5	
Male — Masculin.....		216 066	58 860	27.2	157 206	72.8	
Female — Féminin.....		215 004	63 786	29.7	151 218	70.3	
Moroccan Protectorate [Sp.] — Protectorat du Maroc Espagnol: Northern Zone — Zone du Nord							Localities constituted as municipalities. Localités érigées en municipalités.
Both sexes — Les deux sexes...	VI 1940	991 954	189 377	19.1	802 577	80.9	
Both sexes — Les deux sexes...	VI 1945	1 082 009	253 719	23.4	828 290	76.6	
Male — Masculin.....		519 613	118 164	22.7	401 449	77.3	
Female — Féminin.....		562 396	135 555	24.1	426 841	75.9	
Both sexes — Les deux sexes...	30 IX 1950	1 066 326	263 641	24.7	802 685	75.3	
Male — Masculin.....		518 896	124 091	23.9	394 805	76.1	
Female — Féminin.....		547 430	139 550	25.5	407 880	74.5	
Morocco [Fr.] — Maroc [Fr.]							Localities constituted as municipalities and other agglomerations with 2 000 or more inhabitants. Localités érigées en municipalités et les autres agglomérations ayant au moins 2 000 habitants.
Both sexes — Les deux sexes...	(Est.) 8 III 1936	6 245 600	1 115 700	17.9	5 129 900	82.1	
Both sexes — Les deux sexes...	(Est.) 1 III 1947	[5] 8 617 000	2 082 800	24.2	6 534 200	75.8	
Nigeria [U.K. — R.-U.]							The 40 largest towns. Les 40 villes les plus importantes.
Both sexes — Les deux sexes...	(Est.) 23 IV 1931	[6] 19 131 000	1 634 000	8.5	17 497 000	91.5	
Male — Masculin.....		9 196 000	780 000	8.5	8 416 000	91.5	
Female — Féminin.....		9 935 000	854 000	8.6	9 081 000	91.4	
Northern Rhodesia [7] [U.K.] — Rhodésia du Nord [7] [R.-U.]							The 9 main European towns, including neighboring mines, locations and compounds. Les 9 villes principales européennes y compris les mines, réserves et *compounds* avoisinants.
Both sexes — Les deux sexes...	30 VI 1950	1 816 000	247 000	13.6	1 569 000	86.4	
Male — Masculin.....		874 000	143 500	16.4	730 500	83.6	
Female — Féminin.....		942 000	103 500	11.0	838 500	89.0	
Seychelles [U.K.] — Iles Seychelles [R.-U.]							Port Victoria, the capital. La capitale, Port Victoria.
Both sexes — Les deux sexes...	21 XII 1947	34 632	9 478	27.4	25 154	72.6	
Male — Masculin.....		16 549	4 216	25.5	12 333	74.5	
Female — Féminin.....		18 083	5 262	29.1	12 821	70.9	
Somaliland [Ital.] — Somalie [Ital.]							...
Both sexes — Les deux sexes...	(Est.) 1 I 1948	940 347	170 000	18.1	770 347	81.9	
Southern Rhodesia [U.K.] — Rhodésia du Sud [R.-U.]: European population — Population européenne							Localities constituted as municipalities, including suburbs. Localités érigés en municipalités, y compris la banlieue.
Both sexes — Les deux sexes...	7 V 1946	82 388	45 641	55.4	36 747	44.6	
Male — Masculin.....		44 221	22 665	51.3	21 556	48.7	
Female — Féminin.....		38 167	22 976	60.2	15 191	39.8	

[4] Including Rodrigues.
[5] Resident civilian population. Data have not been adjusted for overestimation.
[6] Believed to be underestimated by approximately 1 924 000.
[7] Sample census. African population.

[4] Y compris l'île Rodrigues.
[5] Population civile résidente. Compte non tenu de la surestimation de la population.
[6] Sous-estimation d'environ 1 924 000 personnes.
[7] Recensement par sondage. Population africaine.

6. Urban and rural population (continued)

Population urbaine et population rurale (suite)

[For discussion, see page 24. — Voir explications page 58.]

Country and sex Pays et sexe	Date	Population Total Totale	Urban Urbaine	%	Rural Rurale	%	Definition of urban areas Définition des régions urbaines
AFRICA (continued)— AFRIQUE (suite)							
OTHER AREAS (continued) *AUTRES REGIONS (suite)*							
South-West Africa [8]— Sud-Ouest Africain [8]							1946: areas having some form of urban local government. 1951: towns, villages and townships large enough to be treated as separate units.
Both sexes — Les deux sexes...	7 V 1946	[9] 360 040	50 141	13.9	[9] 309 899	86.1	
Both sexes — Les deux sexes...	8 V 1951	414 601	66 179	16.0	348 422	84.0	1946: régions dotées d'une forme quelconque d'administration locale urbaine. 1951: villes, villages et communes assez importantes pour être considérées comme des unités distinctes.
Male — Masculin.....		208 224	36 154	17.4	172 070	82.6	
Female — Féminin.....		206 377	30 025	14.5	176 352	85.5	
Spanish Guinea — Guinée Espagnole							Towns of Santa Isabel and San Carlos.
Both sexes — Les deux sexes...	15 XII 1942	170 582	10 282	6.0	160 300	94.0	Les villes de Santa Isabel et de San Carlos.
Male — Masculin.....		92 458	7 200	7.8	85 258	92.2	
Female — Féminin.....		78 124	3 082	3.9	75 042	96.1	
Tunisia [Fr.] — Tunisie [Fr.]							Centres with the status of communes.
Both sexes — Les deux sexes...	22 III 1931	2 411 000	601 000	24.9	1 810 000	75.1	Centres érigés en communes.
Both sexes — Les deux sexes...	12 III 1936	2 608 000	704 000	27.0	1 904 000	73.0	
Both sexes — Les deux sexes...	1 XI 1946	3 231 000	1 034 000	32.0	2 197 000	68.0	
Zanzibar and Pemba [U.K.] — Zanzibar et Pemba [R.-U.]							Localities declared townships under the Towns Decree.
Both sexes — Les deux sexes...	25 II 1948	264 236	52 978	20.0	211 258	80.0	Localités érigées en communes par le *Towns Decree*.
Male — Masculin.....		138 637	29 142	21.0	109 495	79.0	
Female — Féminin.....		125 599	23 836	19.0	101 763	81.0	
AMERICA, NORTH — AMERIQUE DU NORD							
Canada [10]							1951: cities, towns and villages of 1 000 or more inhabitants, regardless of whether incorporated or unincorporated, including the suburban parts of the major urban agglomerations ("metropolitan areas"). Incorporated cities, towns and villages of all sizes. 1951: Villes et villages, de 1 000 habitants ou plus, érigés ou non en municipalités, y compris les banlieux des grandes agglomérations urbaines. Villes et villages, quelle qu'en soit l'importance, érigés en municipalités.
Both sexes — Les deux sexes...	31 III 1901	5 371 315	2 014 222	37.5	3 357 093	62.5	
Male — Masculin.....		2 751 708	986 709	35.9	1 764 999	64.1	
Female — Féminin.....		2 619 607	1 027 513	39.2	1 592 094	60.8	
Both sexes — Les deux sexes...	1 VI 1911	7 206 643	3 272 947	45.4	3 933 696	54.6	
Male — Masculin.....		3 821 995	1 678 102	43.9	2 143 893	56.1	
Female — Féminin.....		3 384 648	1 594 845	47.1	1 789 803	52.9	
Both sexes — Les deux sexes...	1 VI 1921	8 787 949	4 352 122	49.5	4 435 827	50.5	
Male — Masculin.....		4 529 643	2 147 317	47.4	2 382 326	52.6	
Female — Féminin.....		4 258 306	2 204 805	51.8	2 053 501	48.2	
Both sexes — Les deux sexes...	1 VI 1931	10 376 786	5 572 058	53.7	4 804 728	46.3	
Male — Masculin.....		5 374 541	2 771 629	51.6	2 602 912	48.4	
Female — Féminin.....		5 002 245	2 800 429	56.0	2 201 816	44.0	
Both sexes — Les deux sexes...	2 VI 1941	11 506 655	6 252 416	54.3	5 254 239	45.7	
Male — Masculin.....		5 900 536	3 078 770	52.2	2 821 766	47.8	
Female — Féminin.....		5 606 119	3 173 646	56.6	2 432 473	43.4	
Both sexes — Les deux sexes...	1 VI 1951	13 648 013	8 473 458	62.1	5 174 555	37.9	
Male — Masculin.....		6 903 730	4 145 777	60.1	2 757 953	39.9	
Female — Féminin.....		6 744 283	4 327 681	64.2	2 416 602	35.8	

[8] Former mandated territory (Un. of S. Afr.).
[9] Including an estimated 183 833 Africans outside the police zone.
[10] Excluding Newfoundland. De jure population. 1951: urban total as defined before 1951—7 836 845 (57.4 per cent).

[8] Territoire auparavant sous mandat (Un. Sud-Afr.).
[9] Y compris 183 833 africains environ hors de la zone de surveillance.
[10] Non compris Terre-Neuve. Population de droit. 1951: total de la population urbaine ainsi qu'elle a été définie avant 1951—7 836 845 (57,4 pour cent de la population totale).

6. Urban and rural population (continued)

Population urbaine et population rurale (suite)

[For discussion, see page 24. — Voir explications page 58.]

Country and sex Pays et sexe	Date	Population Total Totale	Urban Urbaine	%	Rural Rurale	%	Definition of urban areas Définition des régions urbaines
AMERICA, NORTH (continued) — AMERIQUE DU NORD (suite)							
Canada (continued — suite)							
Newfoundland [11]—Terre-Neuve [11]							Places of 1 000 or more inhabitants (see Canada 1951).
Both sexes — Les deux sexes...	1 VI 1951	361 416	154 795	42.8	206 621	57.2	Centres de 1 000 habitants au moins (voir Canada 1951).
Male — Masculin.....		185 143	76 485	41.3	108 658	58.7	
Female — Féminin.....		176 273	78 310	44.4	97 963	55.6	
Costa Rica [11]							Administrative centres of cantons.
Both sexes — Les deux sexes...	22 V 1950	800 875	268 286	33.5	532 589	66.5	Chefs-lieux de cantons.
Male — Masculin.....		399 859	124 627	31.2	275 232	68.8	
Female — Féminin.....		401 016	143 659	35.8	257 357	64.2	
Cuba [11]							Populated centres (*poblaciones*) of 1 000 or more inhabitants.
Both sexes — Les deux sexes...	30 IX 1907	2 048 980	899 667	43.9	1 149 313	56.1	Agglomérations (*poblaciones*) de 1 000 habitants ou plus.
Both sexes — Les deux sexes...	15 IX 1919	2 889 004	1 290 955	44.7	1 598 049	55.3	
Both sexes — Les deux sexes...	21 IX 1931	3 962 344	1 867 704	47.1	2 094 640	52.9	
Both sexes — Les deux sexes...	25 VII 1943	4 778 583	2 370 814	49.6	2 407 769	50.4	
Dominican Republic — République Dominicaine							Administrative centres of communes and municipal districts, some of which include suburban zones of a rural character.
Both sexes — Les deux sexes...	24 XII 1920	894 665	148 894	16.6	745 771	83.4	
Both sexes — Les deux sexes...	13 V 1935	1 479 417	266 565	18.0	1 212 852	82.0	Chefs-lieux de communes et de districts municipaux, comprenant dans certains cas des zones suburbaines présentant un caractère rural.
Male — Masculin.....		750 704	122 974	16.4	627 730	83.6	
Female — Féminin.....		728 713	143 591	19.7	585 122	80.3	
Both sexes — Les deux sexes...	6 IX 1950	*2 121 083	505 268	23.8	1 615 815	76.2	
El Salvador							Capitals of departments, administrative centres of districts and municipios. 1930 definition may differ.
Both sexes — Les deux sexes...	1 V 1930	1 434 361	548 721	38.3	885 640	61.7	Chefs-lieux de départements, de districts et de municipios. Cette définition peut être différente de celle de 1930.
Male — Masculin.....		716 780	259 166	36.2	457 614	63.8	
Female — Féminin.....		717 581	289 555	40.4	428 026	59.6	
Both sexes — Les deux sexes...	13 VI 1950	1 855 917	677 167	36.5	1 178 750	63.5	
Male — Masculin.....		918 469	314 921	34.3	603 548	65.7	
Female — Féminin.....		937 448	362 246	38.6	575 202	61.4	
Guatemala							Administrative centres of municipios.
Both sexes — Les deux sexes...	28 VIII 1921	2 004 900	534 176	26.6	1 470 724	73.4	Chefs-lieux de municipios.
Both sexes — Les deux sexes...	18 IV 1950	2 787 030	880 141	31.6	1 906 889	68.4	
Haiti							Administrative centres of communes.
Both sexes — Les deux sexes...	7 VIII 1950	*3 111 973	387 848	12.5	2 724 125	87.5	Chefs-lieux de communes.
Honduras							Administrative centres of districts and municipios.
Both sexes — Les deux sexes...	24 VI 1945	1 200 542	348 043	29.0	852 499	71.0	Chefs-lieux de districts et de municipios.
Male — Masculin.....		601 963	165 398	27.5	436 565	72.5	
Female — Féminin.....		598 579	182 645	30.5	415 934	69.5	
Both sexes — Les deux sexes...	25 VI 1950	1 505 465	466 898	31.0	1 038 567	69.0	
Male — Masculin.....		754 528	226 876	30.1	527 652	69.9	
Female — Féminin.....		750 937	240 022	32.0	510.915	68.0	
Mexico [11] — Mexique [11]							Populated centres (*localidades*) of more than 2 500 inhabitants.
Both sexes — Les deux sexes...	15 V 1930	16 552 722	5 540 631	33.5	11 012 091	66.5	Agglomérations (*localidades*) de plus de 2 500 habitants.
Both sexes — Les deux sexes...	6 III 1940	19 653 552	6 896 669	35.1	12 756 883	64.9	

[11] De jure population.

[11] Population de droit.

6. Urban and rural population (continued)

Population urbaine et population rurale (suite)

[For discussion, see page 24. — Voir explications page 58.]

Country and sex Pays et sexe	Date	Population Total Totale	Urban Urbaine	%	Rural Rurale	%	Definition of urban areas Définition des régions urbaines
AMERICA, NORTH (continued) — AMERIQUE DU NORD (suite)							
Nicaragua [11]							
Both sexes — Les deux sexes...	1 VII 1906	600 000	198 000	33.0	402 000	67.0	Administrative centres of departments and municipios.
Both sexes — Les deux sexes...	1 I 1920	638 119	218 174	34.2	419 945	65.8	Chefs-lieux de départements et de municipios.
Both sexes — Les deux sexes...	23 V 1940	[12] 983 160	365 264	37.2	617 896	62.8	
Both sexes — Les deux sexes...	31 V 1950	* 1 053 189	364 816	34.6	688 373	65.4	
Panama							
Both sexes — Les deux sexes...	1 I 1930	467 459	[13] 140 501	30.1	326 958	69.9	Populated centres *(poblaciones)* of 1 500 or more inhabitants having essentially urban characteristics.
Both sexes — Les deux sexes...	8 IX 1940	622 576	[14] 210 525	33.8	412 051	66.2	Agglomérations *(poblaciones)* de 1 500 habitants ou plus à caractéristiques essentiellement urbaines.
Both sexes — Les deux sexes...	10 X 1950	* 801 982	287 915	35.9	514 067	64.1	
United States [15] — Etats-Unis [15]							
Both sexes — Les deux sexes...	1 VI 1900	75 994 575	30 159 921	39.7	45 834 654	60.3	Incorporated places of 2 500 or more inhabitants, and certain additional unincorporated but thickly settled areas that were designated as urban for purposes of the census. 1950: incorporated and unincorporated places of 2 500 or more inhabitants, including the urbanized zones around cities of 50 000 or more inhabitants.
Both sexes — Les deux sexes...	15 IV 1910	91 972 266	41 998 932	45.7	49 973 334	54.3	
Both sexes — Les deux sexes...	1 I 1920	105 710 620	54 157 973	51.2	51 552 647	48.8	
Both sexes — Les deux sexes...	1 IV 1930	122 775 046	68 954 823	56.2	53 820 223	43.8	
Male — Masculin.....		62 137 080	34 154 760	55.0	27 982 320	45.0	
Female — Féminin.....		60 637 966	34 800 063	57.4	25 837 903	42.6	Localités de 2 500 habitants ou plus érigées en municipalités et certaines autres non érigées en municipalités mais très peuplées et qui ont été classées comme urbaines pour les besoins du recensement. 1950: localités érigées en municipalités et autres ayant 2 500 habitants au moins, y compris les zones urbaines entourant les villes de 50 000 habitants ou plus.
Both sexes — Les deux sexes...	1 IV 1940	131 669 275	74 423 702	56.5	57 245 573	43.5	
Male — Masculin.....		66 061 592	36 363 706	55.0	29 697 886	45.0	
Female — Féminin.....		65 607 683	38 059 996	58.0	27 547 687	42.0	
Both sexes — Les deux sexes...	1 IV 1950	[16] 150 697 000	* 96 028 000	63.7	* 54 669 000	36.3	
Male — Masculin.....		* 74 633 000	* 46 547 000	62.4	* 28 086 000	37.6	
Female — Féminin.....		* 76 064 000	* 49 481 000	65.1	* 26 583 000	34.9	
OTHER AREAS — AUTRES REGIONS							
Alaska [17] [U.S. — E.-U.]							
Both sexes — Les deux sexes...	1900	63 592	15 605	24.5	47 987	75.5	Incorporated and unincorporated places of 2 500 or more inhabitants.
Both sexes — Les deux sexes...	1910	64 356	2 600	4.0	61 756	96.0	Localités érigées en municipalités et autres, ayant au moins 2 500 habitants.
Both sexes — Les deux sexes...	1 I 1920	55 036	3 058	5.6	51 978	94.4	
Both sexes — Les deux sexes...	1 X 1929	59 278	7 839	13.2	51 439	86.8	
Both sexes — Les deux sexes...	1 X 1939	72 524	17 374	24.0	55 150	76.0	
Both sexes — Les deux sexes...	1 IV 1950	128 643	34 262	26.6	94 381	73.4	
Male — Masculin.....		79 472	18 909	23.8	60 563	76.2	
Female — Féminin.....		49 171	15 353	31.2	33 818	68.8	
Barbados [U.K.] — La Barbade [R.-U.]							Bridgetown and St. Michael Parishes.
Both sexes — Les deux sexes...	9 IV 1946	192 800	76 437	39.6	116 363	60.4	Paroisses de Bridgetown et de Saint Michel.
Male — Masculin.....		85 727	32 786	38.2	52 941	61.8	
Female — Féminin.....		107 073	43 651	40.8	63 422	59.2	

[11] De jure population.
[12] Data adjusted for underenumeration.
[13] Population of places classified as urban in 1940.
[14] Including a few places of less than 1 500 inhabitants.
[15] De jure population but excluding armed forces outside country.
[16] Distribution by sex available only on sample basis. Final total: urban, 96 467 686; rural, 54 229 675.
[17] De jure population but including U. S. armed forces stationed in the area.

[11] Population de droit.
[12] Données ajustées pour compenser les lacunes du recensement.
[13] Population de localités classées comme urbaines en 1940.
[14] Y compris quelques localités de moins de 1 500 habitants.
[15] Population de droit, non compris les forces armées hors du pays.
[16] On ne dispose de la répartition par sexe que sur la base d'un sondage. Total général: population urbaine, 96 467 686; population rurale, 54 229 675.
[17] Population de droit, y compris les forces armées américaines stationnées dans la région.

6. Urban and rural population (continued)

Population urbaine et population rurale (suite)

[For discussion, see page 24. — Voir explications page 58.]

Country and sex Pays et sexe	Date	Population Total Totale	Urban Urbaine	%	Rural Rurale	%	Definition of urban areas Définition des régions urbaines
AMERICA, NORTH (continued) — AMERIQUE DU NORD (suite)							
OTHER AREAS (continued) *AUTRES REGIONS (suite)*							
Bermuda [18] [U.K.] — Iles Bermudes [18] [R.-U.]							Hamilton City and St. George Town. Hamilton City et St. George Town.
Both sexes — Les deux sexes...	26 III 1939	30 516	4 237	13.9	26 279	86.1	
Male — Masculin.....		15 034	2 033	13.5	13 001	86.5	
Female — Féminin.....		15 482	2 204	14.2	13 278	85.8	
British Honduras — Honduras Britannique							Places legally established as towns. Localités ayant légalement reçu le statut de villes.
Both sexes — Les deux sexes...	31 III 1901	37 479	15 740	42.0	21 739	58.0	
Both sexes — Les deux sexes...	2 IV 1911	40 458	18 340	45.3	22 118	54.7	
Both sexes — Les deux sexes...	24 IV 1921	45 317	21 500	47.4	23 817	52.6	
Both sexes — Les deux sexes...	26 IV 1931	51 347	26 417	51.4	24 930	48.6	
Both sexes — Les deux sexes...	9 IV 1946	59 220	33 072	55.8	26 148	44.2	
Male — Masculin.....		28 722	14 672	51.1	14 050	48.9	
Female — Féminin.....		30 498	18 400	60.3	12 098	39.7	
Jamaica ex. dep. [11] [U.K.] — La Jamaïque sans dép. [11] [R.-U.]							Towns with 5 000 or more inhabitants. Villes de 5 000 habitants ou plus.
Both sexes — Les deux sexes...	4 I 1943	1 237 063	225 465	18.2	1 011 598	81.8	
Male — Masculin.....		598 267	98 686	16.5	499 581	83.5	
Female — Féminin.....		638 796	126 779	19.8	512 017	80.2	
Leeward Islands [U.K.] — Iles Leeward [R.-U.]							Towns with 5 000 or more inhabitants. Villes de 5 000 habitants ou plus.
Both sexes — Les deux sexes...	2 IV 1911	93 330	16 069	17.2	77 261	82.8	
Both sexes — Les deux sexes...	24 IV 1921	85 183	14 733	17.3	70 450	82.7	
Both sexes — Les deux sexes...	9 IV 1946	108 838	[19] 23 159	21.3	85 679	78.7	
Male — Masculin.....		49 380	10 021	20.3	39 359	79.7	
Female — Féminin.....		59 458	13 138	22.1	46 320	77.9	
Martinique [20] [Fr.]							Administrative centres of communes Chefs-lieux de communes.
Both sexes — Les deux sexes...	6 III 1921	242 475	51 067	21.1	191 408	78.9	
Both sexes — Les deux sexes...	7 XI 1927	226 126	41 400	18.3	184 726	81.7	
Both sexes — Les deux sexes...	1 VII 1931	231 841	42 762	18.4	189 079	81.6	
Both sexes — Les deux sexes...	1 VII 1936	244 234	50 627	20.7	193 607	79.3	
Both sexes — Les deux sexes...	16 V 1946	258 242	86 268	33.4	171 974	66.6	
Netherlands Antilles [21] — Antilles Néerlandaises [21]							...
Both sexes — Les deux sexes...	31 XII 1930	45 191	18 819	41.6	26 372	58.4	
Male — Masculin.....		21 244	8 206	38.6	13 038	61.4	
Female — Féminin.....		23 947	10 613	44.3	13 334	55.7	

[11] De jure population.
[18] Civilian residents present at time of census.
[19] If cities 1 000—5 000 are also counted as urban, the total is 30 924.
[20] De jure population, excluding persons in institutions.
[21] Curaçao only.

[11] Population de droit.
[18] Civils résidents présents lors du recensement.
[19] Si l'on considère également comme urbaines les villes de 1 000 à 5 000 habitants, le total s'élève à 30 924 personnes.
[20] Population de droit, non compris la population comptée à part.
[21] Curaçao exclusivement.

6. Urban and rural population (continued)

Population urbaine et population rurale (suite)

[For discussion, see page 24. — Voir explications page 58.]

Country and sex Pays et sexe	Date	Population Total Totale	Urban Urbaine	%	Rural Rurale	%	Definition of urban areas Définition des régions urbaines
AMERICA, NORTH (continued) AMERIQUE DU NORD (suite)							
OTHER AREAS (continued) *AUTRES REGIONS (suite)*							
Porto-Rico [17] [E.-U.] Porto-Rico [17] [E.-U.]							Cities, towns and villages of 2 500 or more inhabitants. Villes et villages, quelle qu'en soit l'importance, dont la population atteint ou dépasse 2 500 habitants.
Both sexes — Les deux sexes...	10 XI 1899	953 243	138 703	14.6	814 540	85.4	
Both sexes — Les deux sexes...	15 IV 1910	1 118 012	224 620	20.1	893 392	79.9	
Both sexes — Les deux sexes...	1 I 1920	1 299 809	283 934	21.8	1 015 875	78.2	
Both sexes — Les deux sexes...	1 IV 1930	1 543 913	427 221	27.7	1 116 692	72.3	
Both sexes — Les deux sexes...	1 XII 1935	1 723 534	512 020	29.7	1 211 514	70.3	
Both sexes — Les deux sexes...	1 IV 1940	1 869 255	566 357	30.3	1 302 898	69.7	
Male — Masculin.....		938 280	264 672	28.2	673 608	71.8	
Female — Féminin.....		930 975	301 685	32.4	629 290	67.6	
Both sexes — Les deux sexes...	1 IV 1950	[22] 2 211 000	895 000	40.5	1 316 000	59.5	
Male — Masculin.....		* 1 103 000	* 431 000	39.1	* 672 000	60.9	
Female — Féminin.....		* 1 108 000	* 464 000	41.9	* 644 000	58.1	
Trinidad and Tobago [U.K.] — La Trinité et Tobago [R.-U.]							Port-of-Spain, Arima Borough and San Fernando Town. Port of Spain, Arima Borough et la ville de San Fernando.
Both sexes — Les deux sexes...	21 IV 1901	273 899	65 789	24.0	208 110	76.0	
Both sexes — Les deux sexes...	2 IV 1911	333 552	72 483	21.7	261 069	78.3	
Both sexes — Les deux sexes...	24 IV 1921	365 913	76 400	20.9	289 513	79.1	
Both sexes — Les deux sexes...	26 IV 1931	412 783	89 772	21.7	323 011	78.3	
Both sexes — Les deux sexes...	9 IV 1946	557 970	129 704	23.2	428 266	76.8	
Male — Masculin.....		279 651	61 375	21.9	218 276	78.1	
Female — Féminin.....		278 319	68 329	24.6	209 990	75.4	
Virgin Islands [U.S.] — Iles Vierges [E.-U.]							Cities with 2 500 or more inhabitants. Villes de 2 500 habitants ou plus.
Both sexes — Les deux sexes...	1 II 1901	30 527	17 768	58.2	12 759	41.8	
Both sexes — Les deux sexes...	1 II 1911	27 086	16 042	59.2	11 044	40.8	
Both sexes — Les deux sexes...	1 XI 1917	[17] 26 051	15 465	59.4	10 586	40.6	
Both sexes — Les deux sexes...	1 IV 1930	[17] 22 012	13 501	61.3	8 511	38.7	
Both sexes — Les deux sexes...	1 IV 1940	[17] 24 889	14 296	57.4	10 593	42.6	
Both sexes — Les deux sexes...	1 IV 1950	[17] 26 665	15 581	58.4	11 084	41.6	
Male — Masculin.....		13 075	7 237	55.3	5 838	44.7	
Female — Féminin.....		13 590	8 344	61.4	5 246	38.6	
Windward Islands [U.K.] — Iles Windward [R.-U.]							Towns of 1 000 or more inhabitants. Villes de 1 000 habitants ou plus.
Both sexes — Les deux sexes...	3 IV 1911	191 127	34 758	18.2	156 369	81.8	
Both sexes — Les deux sexes...	24 IV 1921	199 313	31 988	16.0	167 325	84.0	
Both sexes — Les deux sexes...	9 IV 1946	251 771	43 173	17.1	208 598	82.9	
Male — Masculin.....		115 323	18 088	15.7	97 235	84.3	
Female — Féminin.....		136 448	25 085	18.4	111 363	81.6	

[17] De jure population but including U. S. armed forces stationed in the area.

[22] Sex distribution is based on a sample. Because of rounding, some figures do not add to totals shown.

[17] Population de droit, y compris les forces armées américaines stationnées dans la région.

[22] La répartition par sexe repose sur un sondage. Les chiffres ayant été arrondis, la somme des éléments diffère du total.

6. Urban and rural population (continued)

Population urbaine et population rurale (suite)

[For discussion, see page 24. — Voir explications page 58.]

Country and sex Pays et sexe	Date	Population Total Totale	Urban Urbaine	%	Rural Rurale	%	Definition of urban areas Définition des régions urbaines
AMERICA, SOUTH AMERIQUE DU SUD							
Argentina [11] — Argentine [11]							Cities, towns or villages of 2 000 or more inhabitants. Villes et villages, quelle qu'en soit l'importance, dont la population atteint ou dépasse 2 000 habitants.
Both sexes — Les deux sexes...	1895	3 954 911	1 479 060	37.4	2 475 851	62.6	
Both sexes — Les deux sexes...	1 VI 1914	7 885 237	4 157 370	52.7	3 727 867	47.3	
Both sexes — Les deux sexes...	10 V 1947	[23] 15 893 827	9 932 133	62.5	5 961 694	37.5	
Male — Masculin.....		8 145 175	4 896 670	60.1	3 248 505	39.9	
Female — Féminin.....		7·748 652	5 035 463	65.0	2 713 189	35.0	
Bolivia [12] — Bolivie [12]							Administrative centres of departments, provinces and cantons. 1900: the 22 cities of the Republic. Chefs-lieux de départements, provinces et cantons. 1900: les 22 villes de la république.
Both sexes — Les deux sexes...	1 IX 1900	1 633 610	439 005	26.9	1 194 605	73.1	
Both sexes — Les deux sexes...	5 IX 1950	3 019 031	1 013 350	33.6	2 005 681	66.4	
Brazil — Brésil							Administrative centres of municipios and centres of population of districts, including suburban zones. Chefs-lieux de municipios et de districts y compris les zones suburbaines.
Both sexes — Les deux sexes...	1 IX 1940	41 236 315	12 880 182	31.2	28 356 133	68.8	
Male — Masculin.....		20 614 088	6 164 473	29.9	14 449 615	70.1	
Female — Féminin.....		20 622 227	6 715 709	32.6	13 906 518	67.4	
Both sexes — Les deux sexes...	1 VII 1950	[24]*52 645 479	19 197 686	36.5	33 447 793	63.5	
Chile — Chili							Cities and towns of 1 000 or more inhabitants. Data for 1940 include administrative centres of less than 1 000 inhabitants. Villes de 1 000 habitants au moins. Les données relatives à 1940 comprennent les chefs-lieux de moins de 1 000 habitants.
Both sexes — Les deux sexes...	27 XI 1930	4 287 445	2 119 221	49.4	2 168 224	50.6	
Male — Masculin.....		2 122 709	982 118	46.3	1 140 591	53.7	
Female — Féminin.....		2 164 736	1 137 103	52.5	1 027 633	47.5	
Both sexes — Les deux sexes...	28 XI 1940	5 023 539	2 633 479	52.4	2 390 060	47.6	
Male — Masculin.....		2 489 926	1 217 552	48.9	1 272 374	51.1	
Female — Féminin.....		2 533 613	1 415 927	55.9	1 117 686	44.1	
Colombia — Colombie							Centres of more than 1 500 inhabitants which are seats of municipios or districts. Centres de plus de 1 500 habitants qui sont le siège de municipios ou de districts.
Both sexes — Les deux sexes...	5 VII 1938	8 701 816	2 533 680	29.1	6 168 136	70.9	
Ecuador [25] — Equateur [25]							Administrative centres of provinces and cantons. Chefs-lieux de provinces et de cantons.
Both sexes — Les deux sexes...	29 XI 1950	*3·076 933	931 481	30.3	2 145 452	69.7	
Male — Masculin.....		1 535 799	442 609	28.8	1 093 190	71.2	
Female — Féminin.....		1 541 134	488 872	31.7	1 052 262	68.3	
Paraguay [26]							...
Both sexes — Les deux sexes...	28 X 1950	*1 311 406	470 250	35.9	841 156	64.1	

[11] De jure population.
[12] Data adjusted for underenumeration.
[23] Excluding estimates for underenumeration.
[24] Figures not yet adjusted for double counting of persons absent from their place of residence at the time of the census.
[25] De jure population. Excluding a few rural parishes for which data are not available.
[26] Excluding indigenous population and population not classified by urban and rural residence.

[11] Population de droit.
[12] Données ajustées pour compenser les lacunes du recensement.
[23] Non compris des estimations pour compenser les lacunes du recensement.
[24] Chiffres non encore ajustés en égard aux personnes absentes de chez elles lors du dénombrement et comptées deux fois.
[25] Population de droit, non compris quelques paroisses pour lesquelles aucune donnée n'est encore disponible.
[26] Non compris la population indigène et celle non classée par résidence urbaine et rurale.

6. Urban and rural population (continued)

Population urbaine et population rurale (suite)

[For discussion, see page 24. — Voir explications page 58.]

Country and sex Pays et sexe	Date	Population Total Totale	Urban Urbaine	%	Rural Rurale	%	Definition of urban areas Définition des régions urbaines
AMERICA, SOUTH (continued) — AMERIQUE DU SUD (suite)							
Peru [27] — Pérou [27]							
Both sexes — Les deux sexes...	9 VI 1940	6 207 967	2 197 133	35.4	4 010 834	64.6	Capitals of departments, provinces and districts and other populated centres (centros poblados) the number of whose inhabitants exceeds the average for the capitals, provided such centres do not have typically rural characteristics. Chefs-lieux de départements, de provinces et de districts et autres agglomérations dont la population est supérieure à celle de la moyenne des chefs-lieux, sous réserve que ces centres ne présentent pas un caractère typiquement rural.
Venezuela [28]							
Both sexes — Les deux sexes...	26 XII 1936	3 364 347	1 178 965	35.0	2 185 382	65.0	Administrative centres (of municipios) having 1 000 or more inhabitants. Chefs-lieux de municipios ayant au moins 1 000 habitants.
Both sexes — Les deux sexes...	7 XII 1941	3 850 771	1 503 722	39.0	2 347 049	61.0	
Both sexes — Les deux sexes...	26 XI 1950	* 4 985 716	2 484 891	49.8	2 500 825	50.2	
OTHER AREAS — AUTRES REGIONS							
British Guiana — Guyane Britannique							
Both sexes — Les deux sexes...	2 IV 1911	[29] 296 041	66 181	22.4	229 860	77.6	Georgetown with environs, and New Amsterdam. Georgetown et sa banlieue, ainsi que New Amsterdam.
Both sexes — Les deux sexes...	24 IV 1921	[29] 297 691	67 275	22.6	230 416	77.4	
Both sexes — Les deux sexes...	26 IV 1931	318 312	77 665	24.4	240 647	75.6	
Both sexes — Les deux sexes...	9 IV 1946	375 701	103 602	27.6	272 099	72.4	
Male — Masculin.....		186 433	46 392	24.9	140 041	75.1	
Female — Féminin.....		189 268	57 210	30.2	132 058	69.8	
ASIA — ASIE							
Bahrain — Iles Bahrein							
Both sexes — Les deux sexes...	22 I 1941	89 970	49 274	54.8	40 696	45.2	Towns of Manamah, Muharraq, Hedd and Awali. Villes de Manamah, Muharraq, Hedd et Awali.
Male — Masculin.....		48 267	26 672	55.3	21 595	44.7	
Female — Féminin.....		41 703	22 602	54.2	19 101	45.8	
Both sexes — Les deux sexes...	3 III 1950	109 650	69 071	63.0	40 579	37.0	
Burma — Birmanie							
Both sexes — Les deux sexes...	26 II 1931	14 667 146	1 520 037	10.4	13 147 109	89.6	Municipalities and towns (see India). Municipalités et villes (voir Inde).
Ceylon — Ceylan							
Both sexes — Les deux sexes...	1 III 1901	3 565 954	418 969	11.7	3 146 985	88.3	Municipalities, Urban Council areas and Local Board areas. Localités érigées en municipalités et autres dotées d'une administration locale.
Both sexes — Les deux sexes...	10 III 1911	4 106 350	542 945	13.2	3 563 405	86.8	
Both sexes — Les deux sexes...	18 III 1921	[30] 4 497 854	637 870	14.2	3 859 984	85.8	
Both sexes — Les deux sexes...	26 II 1931	5 306 871	737 272	13.9	4 569 599	86.1	
Both sexes — Les deux sexes...	19 III 1946	[31] 6 657 339	1 023 042	15.4	5 634 297	84.6	
Male — Masculin.....		3 532 218	594 930	16.8	2 937 288	83.2	
Female — Féminin.....		3 125 121	428 112	13.7	2 697 009	86.3	

[27] Data exclude adjustments for underenumeration and jungle inhabitants.
[28] Excluding tribal Indians.
[29] Excluding Indian population of remote districts.
[30] Excluding persons not classified by urban and rural residence.
[31] Excluding non-resident military and shipping personnel.

[27] Non compris des ajustements pour compenser les lacunes du recensement et tenir compte des habitants de la jungle.
[28] Non compris les indiens groupés en tribus.
[29] Non compris la population indienne des districts éloignées.
[30] A l'exclusion des personnes non classées par résidence urbaine et rurale.
[31] Non compris les militaires non-résidents et les équipages de la marine marchande.

6. Urban and rural population (continued)

Population urbaine et population rurale (suite)

[For discussion, see page 24. — Voir explications page 58.]

Country and sex Pays et sexe	Date	Population Total Totale	Urban Urbaine	%	Rural Rurale	%	Definition of urban areas Définition des régions urbaines
ASIA (continued) — ASIE (suite)							
India — Inde							
Both sexes — Les deux sexes...	26 II 1931 [32]	338 119 154	37 413 912	11.1	300 705 242	88.9	Municipalities and towns, i.e. places of 5 000 or more inhabitants, possessing definite urban characteristics. A few places of less than 5 000 are also included. 1951 definition not yet determined.
Both sexes — Les deux sexes...	1 III 1941 [32]	388 997 955	49 696 053	12.8	339 301 902	87.2	
Male — Masculin.....		201 025 726	27 387 637	13.6	173 638 089	86.4	
Female — Féminin.....		187 972 229	22 308 416	11.9	165 663 813	88.1	
Both sexes — Les deux sexes...	1 III 1951 [33]	356 829 485	61 825 214	17.3	295 004 271	82.7	Municipalités et villes de 5 000 habitants ou plus aux caractéristiques urbains indéniables. Quelques agglomérations de moins de 5 000 habitants rentrent également dans cette classification. 1951: définition non encore établie.
Iran							...
Both sexes — Les deux sexes...	(Est.) 20 III 1950	18 771 538	3 760 996	20.0	15 010 542	80.0	
Male — Masculin.....		9 291 753	1 845 061	19.9	7 446 692	80.1	
Female — Féminin.....		9 479 785	1 915 935	20.2	7 563 850	79.8	
Israel [34] — Israël [34]							
Both sexes — Les deux sexes...	18 XI 1931	174 610	145 334	83.2	29 276	16.8	Predominantly non-agricultural centres: towns, urban settlements and urban villages.
Both sexes — Les deux sexes...	8 XI 1948 [35]	686 838	576 207	83.9	110 631	16.1	Centres d'aspect essentiellement urbain: villes, colonies urbaines et "villages urbains".
Male — Masculin.....		348 693	290 259	83.2	58 434	16.8	
Female — Féminin.....		338 145	285 948	84.6	52 197	15.4	
Both sexes — Les deux sexes...	(Est.) 31 XII 1951 [35]	1 378 360	1 067 647	77.5	310 713	22.5	
Japan [36] — Japon [36]							
Both sexes — Les deux sexes...	1 X 1920	55 391 481	10 020 038	18.1	45 371 443	81.9	Municipalities ("shi") most of which contain an agglomeration of 30 000 or more inhabitants.
Both sexes — Les deux sexes...	1 X 1925	59 179 200	12 821 625	21.7	46 357 575	78.3	Municipalités ("shi") dont la plupart sont formées d'une agglomération de 30.000 habitants au moins.
Both sexes — Les deux sexes...	1 X 1930	63 872 496	15 363 646	24.1	48 508 850	75.9	
Both sexes — Les deux sexes...	1 X 1935	68 661 654	22 581 794	32.9	46 079 860	67.1	
Both sexes — Les deux sexes...	1 X 1940 [37]	72 539 729	27 494 237	37.9	45 045 492	62.1	
Both sexes — Les deux sexes...	1 XI 1945	71 998 104	20 022 333	27.8	51 975 771	72.2	
Both sexes — Les deux sexes...	1 X 1950 [11]	83 199 637	31 203 191	37.5	51 996 446	62.5	
Korea — Corée: Republic of Korea [11] — République de Corée [11]							Incorporated cities of 40 000 or more inhabitants. Villes érigées en municipalités de 40 000 habitants au moins.
Both sexes — Les deux sexes...	1 V 1949	20 188 641	3 962 203	19.6	16 226 438	80.4	
Male — Masculin.....		10 200 877	2 024 713	19.8	8 176 164	80.2	
Female — Féminin.....		9 987 764	1 937 490	19.4	8 050 274	80.6	
Philippines							Chartered cities and administrative centres of municipalities. Villes dotées d'une charte et chefs-lieux de municipalités.
Both sexes — Les deux sexes...	1 I 1939	16 000 303	3 730 523	23.3	12 269 780	76.7	
Both sexes — Les deux sexes...	1 X 1948	19 234 182	4 630 758	24.1	14 603 424	75.9	

[11] De jure population.
[32] Pre-partition India.
[33] Excluding Jammu-Kashmir and tribal areas of Assam.
[34] Jewish population. 1931 data refer to the Jewish population of Palestine.
[35] Excluding persons in immigrant reception centres.
[36] Prewar data have been adjusted to exclude most of the territory no longer part of Japan proper. Post-war figures have not been adjusted to include Tokara Gunto, transferred to Japan by the Peace Treaty.
[37] Including armed forces outside country.

[11] Population de droit.
[32] Inde avant le partage.
[33] Non compris le Cachemire et Jammu ainsi que les zones de tribus d'Assam.
[34] Population juive. Les données pour 1931 se rapportent à la population juive de Palestine.
[35] Non compris les immigrants dans les centres d'accueil.
[36] Les données d'avant guerre ont été ajustées afin d'exclure la plupart des territoires qui ne font plus partie du Japon proprement dit. Les statistiques d'après guerre ne tiennent pas compte de Tokara Gunto, attribué au Japon par le traité de paix.
[37] Y compris les forces armées hors du pays.

6. Urban and rural population (continued)

Population urbaine et population rurale (suite)

[For discussion, see page 24. — Voir explications page 58.]

Country and sex Pays et sexe	Date	Population Total Totale	Urban Urbaine	%	Rural Rurale	%	Definition of urban areas Définition des régions urbaines
ASIA (continued) — ASIE (suite)							
Turkey [38] — Turquie [38]							Places with a municipal organization, i.e. administrative centres of provinces and districts regardless of size, and other agglomerations of 2 000 or more inhabitants. Localités dotées d'une organisation municipale, c-à-d, chefs-lieux de provinces et de districts quelle que soit leur importance et autres agglomérations de 2 000 habitants au moins.
Both sexes — Les deux sexes...	28 X 1927	13 648 270	3 301 046	24.2	10 347 224	75.8	
Both sexes — Les deux sexes...	20 X 1935	16 158 018	3 802 642	23.5	12 355 376	76.5	
Both sexes — Les deux sexes...	20 X 1940	17 820 950	4 346 249	24.4	13 474 701	75.6	
Both sexes — Les deux sexes...	21 X 1945	18 790 174	4 687 102	24.9	14 103 072	75.1	
Both sexes — Les deux sexes...	22 X 1950	20 934 670	5 267 695	25.2	15 666 975	74.8	
OTHER AREAS — AUTRES REGIONS							
British Borneo — Bornéo Britannique:							...
North Borneo — Bornéo du Nord							
Both sexes — Les deux sexes...	4 VI 1951	334 141	44 833	13.4	289 308	86.6	
Male — Masculin.....		172 353	25 180	14.6	147 173	85.4	
Female — Féminin.....		161 788	19 653	12.1	142 135	87.9	
Sarawak							Municipal areas, i.e. the 3 main towns of Kuching, Sibu and Mori. Districts municipaux, c-à-d, les 3 villes principales de Kuching, Sibu et Mori.
Both sexes — Les deux sexes...	26 XI 1947	546 385	58 886	10.8	487 499	89.2	
Male — Masculin.....		281 170	31 538	11.2	249 632	88.8	
Female — Féminin.....		265 215	27 348	10.3	237 867	89.7	
Cyprus [U.K.] — Chypre [R.-U.]							Administrative centres of districts. Chefs-lieux de districts.
Both sexes — Les deux sexes...	1 IV 1901	237 152	39 309	16.6	197 843	83.4	
Both sexes — Les deux sexes...	2 IV 1911	274 108	46 104	16.8	228 004	83.2	
Both sexes — Les deux sexes...	24 IV 1921	310 715	54 653	17.6	256 062	82.4	
Both sexes — Les deux sexes...	27 IV 1931	347 959	66 531	19.1	281 428	80.9	
Both sexes — Les deux sexes...	10 XI 1946 [39]	450 114	96 969	21.5	353 145	78.5	
Male — Masculin.....		222 510	49 222	22.1	173 288	77.9	
Female — Féminin.....		227 604	47 747	21.0	179 857	79.0	
Federation of Malaya [U.K.] — Fédération de Malaisie [R.-U.]							Towns and villages with 1 000 or more inhabitants. Villes et villages ayant au moins 1 000 habitants.
Both sexes — Les deux sexes...	1 IV 1931	3 787 758	835 948	22.1	2 951 810	77.9	
Both sexes — Les deux sexes...	23 IX 1947 [40]	4 908 086	1 301 376	26.5	3 606 710	73.5	
Male — Masculin.....		2 595 577	703 775	27.1	1 891 802	72.9	
Female — Féminin.....		2 312 509	597 601	25.8	1 714 908	74.2	
Ryukyu Islands [41] [U.S.] — Iles Ryûkyû [41] [E.-U.]							"Shi" areas (see Japan). Ensemble de "shi" (voir Japon).
Both sexes.....	1 XII 1950	914 937	193 267	21.1	721 670	78.9	
Male — Masculin.....		429 432	91 963	21.4	337 469	78.6	
Female — Féminin.....		485 505	101 304	20.9	384 201	79.1	
Singapore [40] [U.K.] — Singapour [40] [R.-U.]							Singapore municipality and villages with 1 000 or more inhabitants. Municipalité de Singapour et villages de 1 000 habitants au moins.
Both sexes — Les deux sexes...	23 IX 1947	939 010	752 737	80.2	186 273	19.8	

[38] Prior to 1940 excluding Hatay.
[39] Excluding persons in special military and internment camps.
[40] Excluding transients afloat, non-resident military personnel and enemy prisoners of war.
[41] Excluding alien armed forces and diplomatic personnel.

[38] Avant 1940, non compris Hatay.
[39] Non compris les personnes se trouvant dans les camps militaires et d'internement.
[40] Non compris les passagers à bord des navires, les militaires non-résidents, ainsi que les prisonniers de guerre ennemis.
[41] Non compris les forces armées étrangères et le corps diplomatique.

6. Urban and rural population (continued)
Population urbaine et population rurale (suite)

[For discussion, see page 24. — Voir explications page 58.]

Country and sex Pays et sexe	Date	Population Total Totale	Urban Urbaine	%	Rural Rurale	%	Definition of urban areas Définition des régions urbaines
EUROPE							
Austria [11] — Autriche [11]							Communes (*Ortsgemeinden*) of more than 2 000 inhabitants. Communes (*Ortsgemeinden*) de plus de 2 000 habitants.
Both sexes — Les deux sexes...	22 III 1934	[42] 6 755 507	3 045 440	45.1	3 710 067	54.9	
Both sexes — Les deux sexes...	1 VI 1951	* 6 918 959	3 399 975	49.1	3 518 984	50.9	
Belgium [11] — Belgique [11]							Communes of 5 000 or more inhabitants. Communes de 5 000 habitants ou plus.
Both sexes — Les deux sexes...	31 XII 1900 [43]	6 693 548	3 499 618	52.3	3 193 930	47.7	
Both sexes — Les deux sexes...	31 XII 1910 [43]	7 423 784	4 191 491	56.5	3 232 293	43.5	
Both sexes — Les deux sexes...	31 XII 1920	7 465 782	4 278 119	57.3	3 187 663	42.7	
Both sexes — Les deux sexes...	31 XII 1930	8 092 004	4 893 683	60.5	3 198 321	39.5	
Male — Masculin.....		4 007 418	2 391 202	59.7	1 616 216	40.3	
Female — Féminin.....		4 084 586	2 502 481	61.3	1 582 105	38.7	
Both sexes — Les deux sexes...	31 XII 1947	8 512 195	5 339 726	62.7	3 172 469	37.3	
Bulgaria [44] — Bulgarie [44]							Towns, i.e. places with urban status. Villes, c-à-d. localités dotées d'un statut urbain.
Both sexes — Les deux sexes...	31 XII 1900	3 744 283	742 435	19.8	3 001 848	80.2	
Both sexes — Les deux sexes...	31 XII 1905	4 035 575	789 689	19.6	3 245 886	80.4	
Both sexes — Les deux sexes...	31 XII 1910	4 337 513	829 522	19.1	3 507 991	80.9	
Both sexes — Les deux sexes...	31 XII 1920	4 846 971	966 375	19.9	3 880 596	80.1	
Both sexes — Les deux sexes...	31 XII 1926	5 478 741	1 130 131	20.6	4 348 610	79.4	
Both sexes — Les deux sexes...	31 XII 1934	6 077 939	1 302 551	21.4	4 775 388	78.6	
Male — Masculin.....		3 053 893	660 914	21.6	2 392 979	78.4	
Female — Féminin.....		3 024 046	641 637	21.2	2 382 409	78.8	
Both sexes — Les deux sexes...	31 XII 1946	7 022 206	1 730 655	24.6	5 291 551	75.4	
Czechoslovakia — Tchécoslovaquie							Autonomous cities and communes of 2 000 or more inhabitants. Villes autonomes et communes de 2 000 habitants ou plus.
Both sexes — Les deux sexes...	1 XII 1930 [45]	14 729 536	6 896 231	46.8	7 833 305	53.2	
Both sexes — Les deux sexes...	22 V 1947 [46]	12 164 095	5 935 433	48.8	6 228 662	51.2	
Denmark ex. Faeroe Is. [47] — Danemark sans Iles Féroë [47]							Towns, including suburbs; other agglomerations of 250 or more inhabitants. Prior to 1930, towns (i.e. places with urban status) only. Villes y compris la banlieue; autres agglomérations de 250 habitants au moins. Avant 1930, villes (c-à-d. localités dotées d'un statut urbain) exclusivement.
Both sexes — Les deux sexes...	1 II 1901	2 449 540	936 565	38.2	1 512 975	61.8	
Both sexes — Les deux sexes...	1 II 1911	2 757 076	1 109 726	40.3	1 647 350	59.7	
Both sexes — Les deux sexes...	1 II 1921	3 104 209	1 370 976	44.2	1 733 233	55.8	
Both sexes — Les deux sexes...	5 XI 1930	3 550 656	[48] 2 092 810	58.9	1 457 846	41.1	
Male — Masculin.....		1 736 306	978 412	56.4	757 894	43.6	
Female — Féminin.....		1 814 350	1 114 398	61.4	699 952	38.6	
Both sexes — Les deux sexes...	5 XI 1940 [11]	3 844 312	2 456 303	63.9	1 388 009	36.1	
Male — Masculin.....		1 900 076	1 166 099	61.4	733 977	38.6	
Female — Féminin.....		1 944 236	1 290 204	66.4	654 032	33.6	
Both sexes — Les deux sexes...	15 VI 1945 [11]	4 045 232	2 634 187	65.1	1 411 045	34.9	
Male — Masculin.....		2 002 159	1 256 686	62.8	745 473	37.2	
Female — Féminin.....		2 043 073	1 377 501	67.4	665 572	32.6	
Both sexes — Les deux sexes...	7 XI 1950 [11]	4 281 275	2 881 990	67.3	1 399 285	32.7	

[11] De jure population.
[42] Excluding persons without permanent residence.
[43] Excluding the eastern cantons ceded by Germany in 1925.
[44] Prior to 1946: excluding Southern Dobruja.
[45] Territory at date of census.
[46] Excluding territory ceded by Hungary in 1947.
[47] Prior to 1930, excluding South Jutland.
[48] Urban total comparable with previous censuses: 1 558 910 (43.9 per cent).

[11] Population de droit.
[42] Non compris les personnes sans résidence permanente.
[43] Non compris les cantons de l'Est cédés par l'Allemagne en 1925.
[44] Avant 1946: non compris la Dobroudja méridionale.
[45] Territoire à la date du recensement.
[46] Non compris le territoire cédé par la Hongrie en 1947.
[47] Avant 1930, non compris le Jutland méridional.
[48] Total de la population urbaine comparable à celui des recensements précédents: 1 558 910 personnes (43,9 pour cent de la population totale).

6. Urban and rural population (continued)

Population urbaine et population rurale (suite)

[For discussion, see page 24. — Voir explications page 58.]

Country and sex Pays et sexe	Date	Population Total Totale	Urban Urbaine	%	Rural Rurale	%	Definition of urban areas Définition des régions urbaines
EUROPE (continued — suite)							
Finland [49] — Finlande [49]							Places legally established as towns or boroughs *(kaupungit, kauppalat)*. Localités légalement considérées comme villes ou bourgs *(kaupungit, kauppalat)*.
Both sexes — Les deux sexes...	1 I 1900	2 619 259	[50] 285 131	10.9	2 334 128	89.1	
Both sexes — Les deux sexes...	1 I 1910	2 943 614	[50] 376 066	12.8	2 567 548	87.2	
Both sexes — Les deux sexes...	1 I 1920	3 146 095	438 763	13.9	2 707 332	86.1	
Both sexes — Les deux sexes...	1 I 1930	3 402 819	642 163	18.9	2 760 656	81.1	
Both sexes — Les deux sexes...	31 XII 1940	3 610 143	910 667	25.2	2 699 476	74.8	
Both sexes — Les deux sexes...	31 XII 1950	* 4 032 538	1 301 785	32.3	2 730 753	67.7	
Male — Masculin.....		1 926 334	582 899	30.3	1 343 435	69.7	
Female — Féminin.....		2 106 204	718 886	34.1	1 387 318	65.9	
France [51]							Communes having more than 2 000 inhabitants in the administrative centre. Communes dont le chef-lieu a une population supérieure à 2 000 habitants.
Both sexes — Les deux sexes...	24 III 1901 [52]	38 961 945	15 957 190	41.0	23 004 755	59.0	
Both sexes — Les deux sexes...	4 III 1906 [52]	39 250 245	16 537 234	42.1	22 713 011	57.9	
Both sexes — Les deux sexes...	5 III 1911 [52]	39 604 992	17 508 940	44.2	22 096 052	55.8	
Both sexes — Les deux sexes...	6 III 1921	39 209 518	18 205 492	46.4	21 004 026	53.6	
Both sexes — Les deux sexes...	7 III 1926	40 743 851	19 984 720	49.0	20 759 131	51.0	
Both sexes — Les deux sexes...	8 III 1931	41 834 923	21 421 404	51.2	20 413 519	48.8	
Both sexes — Les deux sexes...	8 III 1936	41 907 056	21 971 698	52.4	19 935 358	47.6	
Both sexes — Les deux sexes...	10 III 1946	39 829 838	21 073 247	52.9	18 756 591	47.1	
Male — Masculin.....		18 869 003	9 763 008	51.7	9 105 995	48.3	
Female — Féminin.....		20 960 835	11 310 239	54.0	9 650 596	46.0	
Saar [11] — Sarre [11]							Communes *(Gemeinden)* of 2 000 or more inhabitants. Communes *(Gemeinden)* de 2 000 habitants au moins.
Both sexes — Les deux sexes...	29 X 1946	853 397	665 150	77.9	188 247	22.1	
Germany [53] — Allemagne [53]							Communes *(Gemeinden)* with more than 2 000 inhabitants. Communes *(Gemeinden)* ayant une population supérieure à 2 000 habitants.
Both sexes — Les deux sexes...	1 XII 1900	50 626 000	28 396 000	56.1	22 230 000	43.9	
Both sexes — Les deux sexes...	1 XII 1910	58 451 000	36 060 000	61.7	22 391 000	38.3	
Both sexes — Les deux sexes...	16 VI 1925 [54]	63 181 000	40 812 000	64.6	22 369 000	35.4	
Both sexes — Les deux sexes...	16 VI 1933 [55]	66 032 000	44 407 000	67.3	21 625 000	32.7	
Both sexes — Les deux sexes...	17 V 1939	69 317 000	48 444 000	69.9	20 873 000	30.1	
Democratic Republic [56] — République Démocratique [56]							
Both sexes — Les deux sexes...	29 X 1946	17 180 407	11 240 339	65.4	5 940 068	34.6	
Male — Masculin.....		7 316 194	4 736 024	64.7	2 580 170	35.3	
Female — Féminin.....		9 864 213	6 504 315	65.9	3 359 898	34.1	

[11] De jure population.
[49] 1900-1940: data based on annual tax lists.
[50] Excluding two boroughs with a 1920 population of 1 856.
[51] 1901-1936: de jure population.
[52] Excluding Alsace-Lorraine. Total for 1906 differs from that given elsewhere.
[53] Territory of 1937. Beginning 1925, de jure population. Totals for some years differ slightly from those shown elsewhere.
[54] Data for the Saar refer to 1927.
[55] Data for the Saar refer to 1935.
[56] Excluding East Berlin, with a population of 1 174 582 in 1946.

[11] Population de droit.
[49] 1900-1940: données reposant sur les listes d'impôts.
[50] Non compris deux bourgs dont la population s'élevait à 1 856 personnes en 1920.
[51] 1901-1936: population de droit.
[52] Non compris l'Alsace-Lorraine. Le total pour 1906 diffère de celui reproduit ailleurs.
[53] Territoire de 1937. Depuis 1925, population de droit. Les totaux relatifs à certaines années diffèrent légèrement de ceux reproduits ailleurs.
[54] Les données relatives à la Sarre se rapportent à 1927.
[55] Les données relatives à la Sarre se rapportent à 1935.
[56] Non compris Berlin-Est comptant une population de 1 174 582 habitants en 1946.

6. Urban and rural population (continued)
Population urbaine et population rurale (suite)

[For discussion, see page 24. — Voir explications page 58.]

Country and sex Pays et sexe	Date	Population Total Totale	Urban Urbaine	%	Rural Rurale	%	Definition of urban areas Définition des régions urbaines
EUROPE (continued — suite)							
Germany (cont.) — Allemagne (suite)							
Federal Republic [11] — République Fédérale [11]							
Both sexes — Les deux sexes...	17 V 1939	39 337 502	27 743 642	70.5	11 593 860	29.5	
Both sexes — Les deux sexes...	29 X 1946	43 694 041	29 820 426	68.2	13 873 615	31.8	
Both sexes — Les deux sexes...	13 IX 1950	47 695 672	33 930 037	71.1	13 765 635	28.9	
Male — Masculin.....		22 350 692	15 845 415	70.9	6 505 277	29.1	
Female — Féminin.....		25 344 980	18 084 622	71.4	7 260 358	28.6	
Greece [57] — Grèce [57]							Municipalities and communes having 2 000 or more inhabitants in the largest centre of population. Municipalités et communes comptant au moins 2 000 habitants dans l'agglomération la plus importante.
Both sexes — Les deux sexes...	27 X 1907 [45]	2 631 952	870 209	33.1	1 761 743	66.9	
Male — Masculin.....		1 324 942	453 587	34.2	871 355	65.8	
Female — Féminin.....		1 307 010	416 622	31.9	890 388	68.1	
Both sexes — Les deux sexes...	1 I 1921	5 016 889	1 822 754	36.3	3 194 135	63.7	
Male — Masculin.....		2 495 316	957 025	38.4	1 538 291	61.6	
Female — Féminin.....		2 521 573	865 729	34.3	1 655 844	65.7	
Both sexes — Les deux sexes...	15 V 1928	6 204 684	2 636 431	42.5	3 568 253	57.5	
Male — Masculin.....		3 076 235	1 321 696	43.0	1 754 539	57.0	
Female — Féminin.....		3 128 449	1 314 735	42.0	1 813 714	58.0	
Both sexes — Les deux sexes...	16 X 1940	7 344 860	[58] 3 468 830	47.2	3 876 030	52.8	
Male — Masculin.....		3 658 393	1 742 274	47.6	1 916 119	52.4	
Female — Féminin.....		3 686 467	1 726 556	46.8	1 959 911	53.2	
Hungary [59] — Hongrie [59]							Autonomous cities and county towns. Villes autonomes et villes de comté.
Both sexes — Les deux sexes...	31 XII 1900	6 857 225	2 096 633	30.6	4 760 592	69.4	
Both sexes — Les deux sexes...	31 XII 1910	7 615 117	2 460 887	32.3	5 154 230	67.7	
Both sexes — Les deux sexes...	31 XII 1920	7 990 202	2 636 936	33.0	5 353 266	67.0	
Both sexes — Les deux sexes...	31 XII 1930	8 688 319	2 881 251	33.2	5 807 068	66.8	
Both sexes — Les deux sexes...	31 I 1941	9 316 613	3 372 512	36.2	5 944 101	63.8	
Male — Masculin.....		4 561 107	1 635 305	35.9	2 925 802	64.1	
Female — Féminin.....		4 755 506	1 737 207	36.5	3 018 299	63.5	
Both sexes — Les deux sexes...	1 I 1949	* 9 207 286	3 180 178	34.5	6 027 108	65.5	
Male — Masculin.....		4 424 543	1 488 896	33.7	2 935 647	66.3	
Female — Féminin.....		4 782 743	1 691 282	35.4	3 091 461	64.6	
Iceland [11] — Islande [11]							Towns and villages of more than 300 inhabitants. Villes et villages de plus de 300 habitants.
Both sexes — Les deux sexes...	2 XII 1930	108 861	59 384	54.6	49 477	45.4	
Both sexes — Les deux sexes...	2 XII 1940	121 474	74 490	61.3	46 984	38.7	
Male — Masculin.....		60 325	35 618	59.0	24 707	41.0	
Female — Féminin.....		61 149	38 872	63.6	22 277	36.4	
Both sexes — Les deux sexes...	(Est.) 31 XII 1950	144 293	103 390	71.7	40 903	28.3	
Ireland, Rep. of — Irlande, Rép. d'							Boroughs, urban districts, administrative towns and other agglomerations of 1 500 or more inhabitants. *Boroughs*, districts urbains, villes administratives et autres agglomérations de 1 500 habitants ou plus.
Both sexes — Les deux sexes...	18 IV 1926	2 971 992	943 571	31.7	2 028 421	68.3	
Both sexes — Les deux sexes...	26 IV 1936	2 968 420	1 063 232	35.8	1 905 188	64.2	
Male — Masculin.....		1 520 454	503 847	33.1	1 016 607	66.9	
Female — Féminin.....		1 447 966	559 385	38.6	888 581	61.4	
Both sexes — Les deux sexes...	12 V 1946	2 955 107	1 119 180	37.9	1 835 927	62.1	
Male — Masculin.....		1 494 877	515 907	34.5	978 970	65.5	
Female — Féminin.....		1 460 230	603 273	41.3	856 957	58.7	
Both sexes — Les deux sexes...	8 IV 1951	* 2 959 000	1 197 000	40.5	1 762 000	59.5	

[11] De jure population.
[45] Territory at date of census.
[57] Excluding Dodecanese.
[58] Urban total as defined in 1940: 2 618 075 (35.6 per cent). Includes only those communes of 5 000 or more inhabitants.
[59] Prior to 1941, including territory ceded to Czechoslovakia in 1947.

[11] Population de droit.
[45] Territoire à la date du recensement.
[57] Non compris le Dodécanèse.
[58] Total de la population urbaine ainsi qu'elle a été définie en 1940: 2 618 075 personnes (35,6 pour cent de la population totale). Ne comprend que les communes de 5 000 habitants au moins.
[59] Avant 1941, y compris le territoire cédé à la Tchécoslovaquie en 1947.

6. Urban and rural population (continued)

Population urbaine et population rurale (suite)

[For discussion, see page 24. — Voir explications page 58.]

Country and sex Pays et sexe	Date	Population Total Totale	Urban Urbaine	%	Rural Rurale	%	Definition of urban areas Définition des régions urbaines
EUROPE (continued — suite)							
Italy [60] — Italie [60]							
Both sexes — Les deux sexes...	21 IV 1936	42 993 602	19 184 352	44.6	23 809 250	55.4	Communes with less than 50 per cent of the economically active population engaged in agriculture. Communes dont moins de 50 pour cent de la population active se livre à l'agriculture.
Luxembourg [11]							
Both sexes — Les deux sexes...	31 XII 1935	296 913	168 937	56.9	127 976	43.1	Communes having more than 2 000 inhabitants in the administrative centre. Communes dont le chef-lieu a une population supérieure à 2 000 habitants.
Both sexes — Les deux sexes...	31 XII 1947	290 992	169 599	58.3	121 393	41.7	
Male — Masculin.....		145 096	82 971	57.2	62 125	42.8	
Female — Féminin.....		145 896	86 628	59.4	59 268	40.6	
Netherlands [61] — Pays-Bas [61]							
Both sexes — Les deux sexes...	31 XII 1909	[42] 5 857 949	2 369 930	40.5	3 488 019	59.5	Communes or municipalities (*gemeenten*) of 20 000 or more inhabitants. Communes ou municipalités (*gemeenten*) de 20 000 habitants au moins.
Male — Masculin.....		2 898 941	1 133 366	39.1	1 765 575	60.9	
Female — Féminin.....		2 959 008	1 236 564	41.8	1 722 444	58.2	
Both sexes — Les deux sexes...	31 XII 1920	[42] 6 865 146	3 133 084	45.6	3 732 062	54.4	
Male — Masculin.....		3 410 135	1 521 817	44.6	1 888 318	55.4	
Female — Féminin.....		3 455 011	1 611 267	46.6	1 843 744	53.4	
Both sexes — Les deux sexes...	31 XII 1930	7 935 565	3 865 535	48.7	4 070 030	51.3	
Male — Masculin.....		3 942 676	1 876 719	47.6	2 065 957	52.4	
Female — Féminin.....		3 992 889	1 988 816	49.8	2 004 073	50.2	
Both sexes — Les deux sexes...	31 V 1947	9 625 499	[62] 5 251 149	54.6	4 374 350	45.4	
Male — Masculin.....		4 791 443	2 565 128	53.5	2 226 315	46.5	
Female — Féminin.....		4 834 056	2 686 021	55.6	2 148 035	44.4	
Norway [11] — Norvège [11]							
Both sexes — Les deux sexes...	3 XII 1900	2 240 032	627 650	28.0	1 612 382	72.0	1900–1920: Cities and towns with urban status (*kjøpsteder, ladesteder*). 1930–1950: including suburbs and other agglomerations of 100 or more inhabitants (or 20 dwelling units). 1900–1920: Villes dotées d'un statut urbain (*kjøpsteder, ladesteder*) 1930–1950: y compris les faubourgs et autres agglomérations de 100 habitants au moins (ou de 20 logements).
Both sexes — Les deux sexes...	1 XII 1910	2 391 782	689 228	28.8	1 702 554	71.2	
Both sexes — Les deux sexes...	1 XII 1920	2 649 775	785 404	29.6	1 864 371	70.4	
Both sexes — Les deux sexes...	1 XII 1930	2 814 194	[63] 1 330 217	47.3	1 483 977	52.7	
Both sexes — Les deux sexes...	3 XII 1946	3 156 950	1 583 105	50.1	1 573 845	49.9	
Both sexes — Les deux sexes...	1 XII 1950	* 3 277 000	1 656 000	50.5	1 621 000	49.5	
Male — Masculin.....		1 624 000	793 000	48.8	831 000	51.2	
Female — Féminin.....		1 653 000	864 000	52.3	789 000	47.7	
Poland — Pologne							
Both sexes — Les deux sexes...	9 XII 1931	[30] 29 900 000	11 000 000	36.8	18 900 000	63.2	Cities and towns: i.e. places with urban status regardless of size. Villes: c-à-d. localités dotées d'un statut urbain quelle que soit leur importance.
Both sexes — Les deux sexes...	14 II 1946	[30] 23 625 435	7 424 589	31.4	16 200 846	68.6	
Male — Masculin.....		10 667 152	3 216 535	30.2	7 450 617	69.8	
Female — Féminin.....		12 958 283	4 208 054	32.5	8 750 229	67.5	
Both sexes — Les deux sexes...	(Est.) 31 XII 1949 [11]	24 762 502	8 858 180	35.8	15 904 322	64.2	
Male — Masculin.....		11 732 760	4 089 445	34.9	7 643 315	65.1	
Female — Féminin.....		13 029 742	4 768 735	36.6	8 261 007	63.4	

[11] De jure population.
[30] Excluding persons not classified by urban and rural residence.
[42] Excluding persons without permanent residence.
[60] Territory of 1924-1938. De jure population.
[61] De jure population. Excluding Elten and Tüddern.
[62] Population in agglomerations of 10 000 or more inhabitants: 5 392 722 (56.0 per cent).
[63] Urban total comparable with previous censuses: 800 514 (28.4 per cent).

[11] Population de droit.
[30] A l'exclusion des personnes non classées par résidence urbaine et rurale.
[42] Non compris les personnes sans résidence permanente.
[60] Territoire de 1924-1938. Population de droit.
[61] Population de droit. Non compris Elten et Tüddern.
[62] Population des agglomérations de 10 000 habitants au moins: 5 392 722 personnes (56,0 pour cent de la population totale).
[63] Total de la population urbaine comparable à celui des recensements précédents: 800 514 personnes (28,4 pour cent de la population totale).

6. Urban and rural population (continued)

Population urbaine et population rurale (suite)

[For discussion, see page 24. — Voir explications page 58.]

Country and sex Pays et sexe	Date	Population Total Totale	Urban Urbaine	%	Rural Rurale	%	Definition of urban areas Définition des régions urbaines
EUROPE (continued — suite)							
Portugal							Agglomerations of 2 000 or more inhabitants. Agglomérations dont la population atteint ou dépasse 2 000 habitants.
Both sexes — Les deux sexes...	1 XII 1911	5 960 056	1 478 573	24.8	4 481 483	75.2	
Both sexes — Les deux sexes...	12 XII 1940	7 722 152	2 398 772	31.1	5 323 380	68.9	
Male — Masculin.....		3 711 748	1 130 238	30.5	2 581 510	69.5	
Female — Féminin.....		4 010 404	1 268 534	31.6	2 741 870	68.4	
Romania — Roumanie							Cities and towns, i.e. places with urban status regardless of size. Villes, c-à-d. localités dotées d'un statut urbain, quelle que soit leur importance.
Both sexes — Les deux sexes...	29 XII 1930 [64]	18 057 028	3 651 039	20.2	14 405 989	79.8	
Male — Masculin.....		8 886 833	1 814 666	20.4	7 072 167	79.6	
Female — Féminin		9 170 195	1 836 373	20.0	7 333 822	80.0	
Both sexes — Les deux sexes...	6 IV 1941 [65]	* 13 535 757	3 297 502	24.4	10 238 255	75.6	
Both sexes — Les deux sexes...	25 I 1948	* 15 872 624	3 713 139	23.4	12 159 485	76.6	
Male — Masculin.....		7 671 569	1 803 093	23.5	5 868 476	76.5	
Female — Féminin.....		8 201 055	1 910 046	23.3	6 291 009	76.7	
Spain — Espagne							1900–1940: municipios of 10 000 or more inhabitants. 1950: agglomerations of 2 000 or more inhabitants. 1900–1940: municipios de 10 000 habitants au moins. 1950: agglomérations de 2 000 habitants au moins.
Both sexes — Les deux sexes...	31 XII 1900	18 594 405	5 982 176	32.2	12 612 229	67.8	
Both sexes — Les deux sexes...	31 XII 1910	19 927 150	6 932 372	34.8	12 994 778	65.2	
Both sexes — Les deux sexes...	31 XII 1920	21 303 162	8 190 602	38.4	13 112 560	61.6	
Both sexes — Les deux sexes...	31 XII 1930	23 563 867	10 036 231	42.6	13 527 636	57.4	
Both sexes — Les deux sexes...	31 XII 1940	25 877 971	12 562 197	48.5	13 315 774	51.5	
Both sexes — Les deux sexes...	31 XII 1950	27 976 755	[66] 16 935 634	60.5	11 041 121	39.5	
Sweden [11] — Suède [11]							1900–1920: Cities (*städer*) i.e. places with urban status. 1930–1950: including boroughs (*köpingar*) and urban districts (*municipalsamhällen*). 1900–1920: Villes (*städer*) c-à-d. localités dotées d'un statut urbain. 1930–1950: y compris les bourgs (*köpingar*) et les districts urbains (*municipalsamhällen*).
Both sexes — Les deux sexes...	31 XII 1900	5 136 441	1 103 951	21.5	4 032 490	78.5	
Male — Masculin.....		2 506 436	507 780	20.3	1 998 656	79.7	
Female — Féminin.....		2 630 005	596 171	22.7	2 033 834	77.3	
Both sexes — Les deux sexes...	31 XII 1910	5 522 403	1 367 600	24.8	4 154 803	75.2	
Male — Masculin.....		2 698 729	631 472	23.4	2 067 257	76.6	
Female — Féminin.....		2 823 674	736 128	26.1	2 087 546	73.9	
Both sexes — Les deux sexes...	31 XII 1920	5 904 489	1 743 111	29.5	4 161 378	70.5	
Male — Masculin.....		2 898 256	811 354	28.0	2 086 902	72.0	
Female — Féminin.....		3 006 233	931 757	31.0	2 074 476	69.0	
Both sexes — Les deux sexes...	31 XII 1930	6 142 191	[67] 2 361 295	38.4	3 780 896	61.6	
Male — Masculin.....		3 020 848	1 096 273	36.3	1 924 575	63.7	
Female — Féminin.....		3 121 343	1 265 022	40.5	1 856 321	59.5	
Both sexes — Les deux sexes...	31 XII 1940	6 371 432	2 830 968	44.4	3 540 464	55.6	
Male — Masculin.....		3 160 128	1 331 003	42.1	1 829 125	57.9	
Female — Féminin.....		3 211 304	1 499 965	46.7	1 711 339	53.3	
Both sexes — Les deux sexes...	31 XII 1945	6 673 749	3 304 741	49.5	3 369 008	50.5	
Male — Masculin.....		3 319 977	1 571 485	47.3	1 748 492	52.7	
Female — Féminin.....		3 353 772	1 733 256	51.7	1 620 516	48.3	
Both sexes — Les deux sexes...	31 XII 1950	7 044 039	3 965 490	56.3	3 078 549	43.7	
Male — Masculin.....		3 506 873	1 910 657	54.5	1 596 216	45.5	
Female — Féminin.....		3 537 166	2 054 833	58.1	1 482 333	41.9	

[11] De jure population.
[64] Territory as of date of census, i.e., including Bessarabia and Southern Dobruja.
[65] Excluding Northern Transylvania.
[66] Urban total comparable with previous censuses: 14 501 684 (51.8 per cent).
[67] Urban total comparable with previous censuses: 1 995 875 (32.5 per cent).

[11] Population de droit.
[64] Territoire à la date du recensement, c-à-d, y compris la Bessarabie et la Dobroudja méridionale.
[65] Non compris la Transylvanie du nord.
[66] Total de la population urbaine comparable à celui des recensements précédents: 14 501 684 personnes (51,8 pour cent de la population totale).
[67] Total de la population urbaine comparable à celui des recensements précédents: 1 995 875 personnes (32,5 pour cent de la population totale).

6. Urban and rural population (continued)

Population urbaine et population rurale (suite)

[For discussion, see page 24. — Voir explications page 58.]

Country and sex Pays et sexe	Date	Population Total Totale	Urban Urbaine	%	Rural Rurale	%	Definition of urban areas Définition des régions urbaines
EUROPE (continued — suite)							
Switzerland [11] — Suisse [11]							Communes of more than 10 000 inhabitants. Communes de plus de 10 000 habitants.
Both sexes — Les deux sexes...	1 XII 1900	3 315 443	728 385	22.0	2 587 058	78.0	
Both sexes — Les deux sexes...	1 XII 1910	3 753 293	968 956	25.8	2 784 337	74.2	
Both sexes — Les deux sexes...	1 XII 1920	3 880 320	1 071 554	27.6	2 808 766	72.4	
Both sexes — Les deux sexes...	1 XII 1930	4 066 400	1 237 776	30.4	2 828 624	69.6	
Both sexes — Les deux sexes...	1 XII 1941	4 265 703	1 402 335	32.9	2 863 368	67.1	
Male — Masculin.....		2 060 399	641 907	31.2	1 418 492	68.8	
Female — Féminin.....		2 205 304	760 428	34.5	1 444 876	65.5	
Both sexes — Les deux sexes...	1 XII 1950	4 714 992	1 720 057	36.5	2 994 935	63.5	
Male — Masculin.....		*2 272 231	*792 621	34.9	*1 479 610	65.1	
Female — Féminin.....		*2 442 761	*927 436	38.0	*1 515 325	62.0	
United Kingdom — Royaume-Uni: England and Wales — Angleterre et Galles							Places with urban status regardless of size: county boroughs, municipal boroughs, urban districts, London Administrative County. Localités au statut urbain quelle que soit leur importance: *county boroughs, municipal boroughs, urban districts, London Administrative County.*
Both sexes — Les deux sexes...	31 III 1901	32 527 843	25 058 355	77.0	7 469 488	23.0	
Both sexes — Les deux sexes...	2 IV 1911	36 070 492	28 162 936	78.1	7 907 556	21.9	
Both sexes — Les deux sexes...	19 VI 1921	37 886 699	30 035 417	79.3	7 851 282	20.7	
Both sexes — Les deux sexes...	26 IV 1931	39 952 377	31 951 918	80.0	8 000 459	20.0	
Male — Masculin.....		19 133 010	15 166 763	79.3	3 966 247	20.7	
Female — Féminin.....		20 819 367	16 785 155	80.6	4 034 212	19.4	
Both sexes — Les deux sexes...	8 IV 1951	*43 744 924	35 322 104	80.7	8 422 820	19.3	
Male — Masculin.....		21 024 187	16 775 814	79.8	4 248 373	20.2	
Female — Féminin.....		22 720 737	18 546 290	81.6	4 174 447	18.4	
Northern Ireland — Irlande du Nord							Places with urban status regardless of size: cities, municipal boroughs and urban districts. Localités au statut urbain quelle que soit leur importance: *cities, municipal boroughs, urban districts.*
Both sexes — Les deux sexes...	18 IV 1926	1 256 561	639 223	50.9	617 338	49.1	
Male — Masculin.....		608 088	298 147	49.0	309 941	51.0	
Female — Féminin.....		648 473	341 076	52.6	307 397	47.4	
Both sexes — Les deux sexes...	28 II 1937	1 279 745	677 545	52.9	602 200	47.1	
Male — Masculin.....		623 154	316 178	50.7	306 976	49.3	
Female — Féminin.....		656 591	361 367	55.0	295 224	45.0	
Both sexes — Les deux sexes...	8 IV 1951	1 370 709	728 215	53.1	642 494	46.9	
Male — Masculin.....		667 854	341 677	51.2	326 177	48.8	
Female — Féminin.....		702 855	386 538	55.0	316 317	45.0	
Scotland — Ecosse							1951: all cities; burghs and villages of 1 000 or more inhabitants. 1911–1931: burghs, special lighting districts and special scavenging districts of 1 000 or more inhabitants. 1901: towns of 2 000 or more inhabitants. 1951: Toutes les villes, *burghs* et villages de 1 000 habitants ou plus. 1911–1931: *burghs* et districts spéciaux de distribution d'électricité et d'enlèvement des ordures comptant au moins 1 000 habitants. 1901: villes de 2 000 habitants ou plus.
Both sexes — Les deux sexes...	31 III 1901	4 472 103	3 120 241	69.8	1 351 862	30.2	
Male — Masculin.....		2 173 755	1 504 114	69.2	669 641	30.8	
Female — Féminin.....		2 298 348	1 616 127	70.3	682 221	29.7	
Both sexes — Les deux sexes...	2 IV 1911	4 760 904	3 591 276	75.4	1 169 628	24.6	
Both sexes — Les deux sexes...	19 VI 1921	4 882 497	3 771 762	77.3	1 110 735	22.7	
Both sexes — Les deux sexes...	26 IV 1931	4 842 980	3 879 936	80.1	963 044	19.9	
Male — Masculin.....		2 325 523	1 846 166	79.4	479 357	20.6	
Female — Féminin.....		2 517 457	2 033 770	80.8	483 687	19.2	
Both sexes — Les deux sexes...	8 IV 1951	5 095 969	4 226 821	82.9	869 148	17.1	
Male — Masculin.....		2 434 749	1 997 750	82.1	436 999	17.9	
Female — Féminin.....		2 661 220	2 229 071	83.8	432 149	16.2	

[11] De jure population.

[11] Population de droit.

6. Urban and rural population (continued)

Population urbaine et population rurale (suite)

[For discussion, see page 24. — Voir explications page 58.]

Country and sex Pays et sexe	Date	Population Total Totale	Urban Urbaine	%	Rural Rurale	%	Definition of urban areas Définition des régions urbaines
EUROPE (continued — suite)							
Yugoslavia — Yougoslavie							Administrative units that are governed by City People's Committees. Unités administratives administrées par les comités populaires de la ville.
Both sexes — Les deux sexes...	15 III 1948	*15 751 935	2 555 638	16.2	13 196 297	83.8	
Male — Masculin.....		7 579 538	1 233 115	16.3	6 346 423	83.7	
Female — Féminin.....		8 172 397	1 322 523	16.2	6 849 874	83.8	
OTHER AREAS — AUTRES REGIONS							
Malta and Gozo [68] [U.K.] — Malte et Gozo [68] [R.-U.]							Built-up areas devoid of agricultural land, including adjacent suburban areas. Agglomérations urbaines sans terres cultivées, y compris les zones suburbaines adjacentes.
Both sexes — Les deux sexes...	14 VI 1948	305 991	181 414	59.3	124 577	40.7	
Male — Masculin.....		150 665	89 304	59.3	61 361	40.7	
Female — Féminin.....		155 326	92 110	59.3	63 216	40.7	
OCEANIA — OCEANIE							
Australia [69] — Australie [69]							Capital cities of states and territories, other cities which are separately incorporated and other agglomerations within boundaries determined for census purposes and classified as urban. Capitales des états et des territoires, autres villes érigées en municipalités distinctes, et autres agglomérations délimitées en vue de recensement et classées comme urbaines.
Both sexes — Les deux sexes...	30 VI 1933	6 613 135	4 232 118	64.0	2 381 017	36.0	
Male — Masculin.....		3 352 345	2 031 133	60.6	1 321 212	39.4	
Female — Féminin.....		3 260 790	2 200 985	67.5	1 059 805	32.5	
Both sexes — Les deux sexes...	30 VI 1947	7 560 755	5 206 507	68.9	2 354 248	31.1	
Male — Masculin.....		3 780 962	2 523 521	66.7	1 257 441	33.3	
Female — Féminin.....		3 779 793	2 682 986	71.0	1 096 807	29.0	
New Zealand [70] — Nouvelle-Zélande [70]							Cities and boroughs regardless of size. Villes et *boroughs* quelle que soit leur importance.
Both sexes — Les deux sexes...	31 III 1901 [71]	812 092	349 842	43.1	462 250	56.9	
Both sexes — Les deux sexes...	2 IV 1911 [71]	1 053 303	505 003	47.9	548 300	52.1	
Both sexes — Les deux sexes...	17 IV 1921 [71]	1 266 433	681 988	53.9	584 445	46.1	
Both sexes — Les deux sexes...	20 IV 1926	1 401 001	790 555	56.4	610 446	43.6	
Male — Masculin.....		713 441	381 509	53.5	331 932	46.5	
Female — Féminin.....		687 560	409 046	59.5	278 514	40.5	
Both sexes — Les deux sexes...	24 III 1936	1 569 111	892 013	56.8	677 098	43.2	
Male — Masculin.....		794 712	425 591	53.6	369 121	46.4	
Female — Féminin.....		774 399	466 422	60.2	307 977	39.8	
Both sexes — Les deux sexes...	25 IX 1945	1 699 113	1 024 292	60.3	674 821	39.7	
Male — Masculin.....		829 726	475 008	57.2	354 718	42.8	
Female — Féminin.....		869 387	549 284	63.2	320 103	36.8	
Both sexes — Les deux sexes...	17 IV 1951	1 933 594	1 184 672	61.3	748 922	38.7	
Male — Masculin.....		968 160	572 013	59.1	396 147	40.9	
Female — Féminin.....		965 434	612 659	63.5	352 775	36.5	

[68] Excluding crews of merchant ships.
[69] Excluding migratory population and full-blooded aborigines.
[70] Excluding migratory population.
[71] Maoris, almost wholly rural before 1926, are included in the rural population.

[68] Non compris les équipages de la marine marchande.
[69] Non compris la population migratrice et les purs aborigènes.
[70] Non compris la population migratrice.
[71] Les maoris, presque exclusivement ruraux avant 1926, sont compris dans la population rurale.

6. Urban and rural population (continued)

Population urbaine et population rurale (suite)

[For discussion, see page 24. — Voir explications page 58.]

Country and sex Pays et sexe	Date	Population Total Totale	Urban Urbaine	%	Rural Rurale	%	Definition of urban areas Définition des régions urbaines
OCEANIA (continued) — OCEANIE (suite)							
OTHER AREAS — AUTRES REGIONS							
Hawaii [17] — Hawaï [17]							Cities and towns of 2 500 or more inhabitants. Villes de 2 500 habitants au moins.
Both sexes — Les deux sexes...	1 IV 1930	368 300	197 937	53.7	170 363	46.3	
Both sexes — Les deux sexes...	1 IV 1940	422 770	259 806	61.5	162 964	38.5	
Both sexes — Les deux sexes...	1 IV 1950 [22]	499 800	344 900	69.0	154 900	31.0	
Male — Masculin.....		* 269 300	* 179 600	66.7	* 89 800	33.3	
Female — Féminin.....		* 230 500	* 165 300	71.7	* 65 200	28.3	
USSR — URSS							
Union of Soviet Socialist Republics [72] — Union des Républiques Socialistes Soviétiques [72]							Localities having an urban form of government. Localités dotées d'une forme d'administration urbaine.
Both sexes — Les deux sexes...	17 XII 1926	147 027 915	26 314 114	17.9	120 713 801	82.1	
Both sexes — Les deux sexes...	17 I 1939	170 467 186	55 909 908	32.8	114 557 278	67.2	

[17] De jure population but including U. S. armed forces stationed in the area.
[22] Sex distribution is based on a sample. Because of rounding, some figures do not add to totals shown.
[72] Territory of 1923-1938.

[17] Population de droit, y compris les forces armées américaines stationnées dans la région.
[22] La répartition par sexe repose sur un sondage. Les chiffres ayant été arrondis, la somme des éléments diffère du total.
[72] Territoire de 1923-1938.

7. Population of localities classified by number of inhabitants : latest census or recent estimate

[For discussion, see page 24.]

Country and sex	Type of locality [1] Type d'unité [1]	Date	All localities Ensemble	Localities with specified number of inhabitants: Total	100 000 or more ou plus	50 000 – 99 999	20 000 – 49 999	10 000 – 19 999
AFRICA								
Egypt (ex. nomads)	c	26 III 1937						
No. of localities			.	3 824	3	8	34	130
No. of inhabitants			15 920 694	15 920 694	2 122 581	524 410	940 294	1 711 544
Males			7 966 675	7 966 675	1 084 782	267 343	478 182	864 165
Females			7 954 019	7 954 019	1 037 799	257 067	462 112	847 379
Union of South Africa	ab [2]	8 V 1951						
No. of localities			.	715	8	9	12	23
No. of inhabitants			12 646 375	5 359 554	2 776 906	684 432	336 409	323 024
OTHER AREAS								
Algeria [3] [Fr.]	ab [4]	31 X 1948						
No. of localities			.	322	2	5	9	19
No. of inhabitants			7 787 091	1 834 116	510 759	311 464	274 056	250 579
Belgian Congo [5]	a [6]	(Est.) 31 XII 1947						
No. of localities			.	32	1	1	3	
No. of inhabitants			10 804 761	519 790	126 115	67 989	82 727	
Mauritius [7] [U.K.]	b [8]	11 VI 1944						
No. of localities			.	7	–	1	2	2
No. of inhabitants			431 070	153 988	–	57 466	54 080	24 027
Males			216 066	...	–	28 340	25 309	...
Females			215 004	...	–	29 126	28 771	...
Moroccan Protectorate [Sp.]: Northern Zone	a	30 IX 1950						
No. of localities			.	2 960	–	1	3	3
No. of inhabitants			1 066 326	1 066 326	–	79 217	107 493	43 340
Males			518 896	518 896	–	38 821	49 976	20 486
Females			547 430	547 430	–	40 396	57 517	22 854
Northern Rhodesia [9] [U.K.]	ab [10]	30 VI 1950						
No. of localities			.	9	–	–	6	2
No. of inhabitants			1 816 000	247 000	–	–	205 600	37 000
Males			874 000	143 500	–	–	118 400	22 600
Females			942 000	103 500	–	–	87 200	14 400
South-West Africa	b	8 V 1951						
No. of localities			.	24	–	–	1	–
No. of inhabitants			* 414 601	66 179	–	–	20 490	–
Males			208 224	36 154	–	–	11 039	–
Females			206 377	30 025	–	–	9 451	–
Zanzibar and Pemba [11] [U.K.]	b	25 II 1948						
No. of localities			.	4	–	–	1	–
No. of inhabitants			* 264 236	52 978	–	–	45 275	–
AMERICA, NORTH								
Canada [12]	b	1 VI 1951						
No. of localities			.	1 791	10	9	38	54
No. of inhabitants			* 13 893 208	8 064 371	3 220 183	582 105	1 160 981	768 091
Costa Rica [12]	ab [13]	22 V 1950						
No. of localities			.	62	1	–	–	5
No. of inhabitants			800 875	268 286	123 267	–	–	63 396

[1] Code indicates units classified, as follows: a—agglomerations without regard to fixed boundaries; b—places with fixed boundaries, commonly under the jurisdiction of local or "urban" forms of government; c—relatively small or smallest administrative subdivisions having fixed boundaries and, in sum, comprising the entire country.
[2] For major cities, suburbs are included.
[3] Excluding Southern Territories. De jure population excluding persons in institutions.
[4] Units are agglomerations that are administrative centres of communes having local self-government.
[5] Excluding Asian population.
[6] Units are agglomerations having at least 100 non-indigenous inhabitants.
[7] Including Rodrigues but excluding the other dependencies.
[8] Main towns and major villages having definite limits.
[9] African population; sample census.
[10] Main European towns including all neighboring mines, locations and compounds.
[11] Excluding persons on ships.
[12] De jure population.

7. Population selon l'importance des unités de peuplement : dernier recensement ou estimation récente

[Voir explications page 58.]

Unités à population spécifiée							
5 000 – 9 999	2 000 – 4 999	1 000 – 1 999	500 – 999	200 – 499	Under Moins de 200	Unspecified Non-spécifiée	Pays et sexe
							AFRIQUE
							Egypte (nomades exclus)
588	1 582	918	371	149	41	.	Nombre d'unités
3 914 317	4 996 538	1 368 311	286 220	51 790	4 689	–	Nombre d'habitants
1 957 214	2 475 131	670 766	140 690	25 971	2 431	–	Hommes
1 957 103	2 521 407	697 545	145 530	25 819	2 258	–	Femmes
							Union Sud-Africaine
55	151	166	131	100	60	.	Nombre d'unités
390 786	464 903	244 589	96 569	34 918	7 018	7 286 821	Nombre d'habitants
							AUTRES REGIONS
							Algérie [Fr.] [3]
19	61	127		80		.	Nombre d'unités
123 085	197 475	142 249		24 449		5 952 975	Nombre d'habitants
							Congo Belge [5]
27					...	.	Nombre d'unités
242 959					...	10 284 971	Nombre d'habitants
							Ile Maurice [7] [R.-U.]
2	–	–	–	–	–	.	Nombre d'unités
18 415	–	–	–	–	–	277 082	Nombre d'habitants
...	–	–	–	–	–	...	Hommes
...	–	–	–	–	–	...	Femmes
							Protectorat du Maroc Espanol: Zone du Nord
–	2 953					.	Nombre d'unités
	836 276					–	Nombre d'habitants
–	409 613					–	Hommes
–	426 663					–	Femmes
							Rhodésia du Nord [9] [R.-U.]
–	1	.	.	.	.	.	Nombre d'unités
–	4 400	.	.	.	.	1 569 000	Nombre d'habitants
–	2 500	.	.	.	.	730 500	Hommes
–	1 900	.	.	.	.	838 500	Femmes
							Sud-Ouest Africain
2	9	4	4	4	–	.	Nombre d'unités
10 995	24 473	6 252	2 758	1 211	–	348 422	Nombre d'habitants
6 615	13 038	3 497	1 380	585	–	172 070	Hommes
4 380	11 435	2 755	1 378	626	–	176 352	Femmes
							Zanzibar et Pemba [11] [R.-U.]
–	2	–	1	–	–	.	Nombre d'unités
–	6 820	–	883	–	–	211 258	Nombre d'habitants
							AMERIQUE DU NORD
							Canada [12]
104	235	294	1 047			.	Nombre d'unités
746 696	738 834	412 137	435 344			5 828 837	Nombre d'habitants
							Costa Rica [12]
3	8	12	17	14	2	.	Nombre d'unités
20 314	23 701	19 498	13 088	4 711	311	532 589	Nombre d'habitants

[1] Code: Les unités de peuplement sont classées de la façon suivante: a—agglomérations pour lesquelles on ne tient pas compte des limites officielles; b—unités aux limites définies, généralement sous l'autorité d'une forme d'administration locale ou "urbaine"; c—subdivisions administratives relativement petites ou les plus petites, aux limites définies, et dont l'ensemble couvre le pays tout entier.
[2] Grandes villes: y compris la banlieue.
[3] Non compris les Territoires du Sud. Population de droit à l'exclusion de la population comptée à part.
[4] Les unités sont des agglomérations constituant les chefs-lieux des communes de plein exercice.
[5] Non compris la population asiatique.
[6] Les unités sont des agglomérations dont la population non-indigène est au moins de 100 personnes.
[7] Y compris l'île Rodrigues mais à l'exclusion des autres dépendances.
[8] Villes et villages principaux aux limites définies.
[9] Population africaine; recensement par sondage.
[10] Principales villes européennes y compris les mines, réserves et compounds avoisinants.
[11] Non compris les personnes à bord des navires.
[12] Population de droit.

7. Population of localities classified by number of inhabitants (continued)

[For discussion, see page 24.]

Country and sex	Type of locality [1] Type d'unité [1]	Date	All localities Ensemble	Localities with specified number of inhabitants: Total	100 000 or more ou plus	50 000–99 999	20 000–49 999	10 000–19 999
AMERICA, NORTH (continued)								
Cuba [12]	a	25 VII 1943						
No. of localities			.	892	3	[14] 11		[15] 27
No. of inhabitants			4 778 583	2 607 490	903 067	478 729		381 310
Dominican Republic	b [18]	6 IX 1950						
No. of localities			.	81	1	1	–	8
No. of inhabitants			*2 121 083	505 268	181 533	56 192	–	111 428
El Salvador	ab [18]	13 VI 1950						
No. of localities			.	260	1	1	1	6
No. of inhabitants			1 855 917	677 167	161 951	51 702	26 702	80 852
Haiti	b	7-19 VIII 1950						
No. of localities			.	125	1	–	1	4
No. of inhabitants			*3 111 973	387 848	142 840	–	24 957	46 992
Mexico [12]	a	6 III 1940						
No. of localities			.	105 185	4	9	29	55
No. of inhabitants			19 653 552	19 653 552	2 002 240	672 552	876 278	757 170
Nicaragua [12]	b	31 V 1950						
No. of localities			.	123	1	–	2	3
No. of inhabitants			1 053 189	364 816	107 444	–	52 751	40 299
Panama	b [23]	10 XII 1950						
No. of localities			.	63	1	1	–	3
No. of inhabitants			805 285	373 967	127 874	52 204	–	43 335
United States [24]	ab [25]	1 IV 1950						
No. of localities			.	18 548	106	126	[26] 252	[27] 778
No. of inhabitants			150 697 361	99 628 123	44 311 617	8 930 823	8 807 721	11 866 505
OTHER AREAS								
Alaska [28] [U.S.]	ab [29]	1 IV 1950						
No. of localities			.	284	–	–	–	1
No. of inhabitants			128 643	88 072	–	–	–	11 254
Males			79 472	...	–	–	–	6 229
Females			49 171	...	–	–	–	5 025
British Honduras	b	9 IV 1946						
No. of localities			.	7	–	–	1	–
No. of inhabitants			59 220	33 072	–	–	21 886	–
Males			28 722	14 672	–	–	9 673	–
Females			30 498	18 400	–	–	12 213	–
Canal Zone [28] [U.S.]	a	1 IV 1950						
No. of localities			.	22	–	–	–	–
No. of inhabitants			52 822	32 543	–	–	–	–
Greenland [Den.]	a	31 XII 1945						
No. of localities			.	188	–	–	–	–
No. of inhabitants			21 412	21 412	–	–	–	–
Males			10 300	10 300	–	–	–	–
Females			11 112	11 112	–	–	–	–

[1] Code indicates units classified, as follows: a—agglomerations without regard to fixed boundaries; b—places with fixed boundaries, commonly under the jurisdiction of local or "urban" forms of government; c—relatively small or smallest administrative subdivisions having fixed boundaries and, in sum, comprising the entire country.
[12] De jure population.
[13] Units are agglomerations that are administrative centres of cantons.
[14] Localities of 25 001—100 000 inhabitants.
[15] Localities of 8 001—25 000 inhabitants.
[16] Localities of 4 001—8 000 inhabitants.
[17] Localities of 1 001—4 000 inhabitants.
[18] Agglomerations that are administrative centres of municipios.
[19] Localities of 2 500—4 999 inhabitants.
[20] Localities of 1 000—2 499 inhabitants.
[21] Localities of 250—499 inhabitants.
[22] Localities of less than 250 inhabitants.
[23] Units are administrative centres of districts.
[24] De jure population, but excluding armed forces and others outside country.
[25] Units are incorporated places and those unincorporated places having 1 000 or more inhabitants.
[26] Localities of 25 000—49 999 inhabitants.
[27] Localities of 10 000—24 999 inhabitants.
[28] De jure population but including U. S. armed forces stationed in the area.
[29] Units are incorporated and unincorporated places (towns and other agglomerations).

7. Population selon l'importance des unités de peuplement (suite)

[Voir explications page 58.]

Unités à population spécifiée							
5 000 – 9 999	2 000 – 4 999	1 000 – 1 999	500 – 999	200 – 499	Under Moins de 200	Unspecified Non-spécifiée	Pays et sexe
							AMERIQUE DU NORD (suite)
							Cuba [12]
[16] 40	[17] 200		611			.	Nombre d'unités
206 072	401 636		236 676			2 171 093	Nombre d'habitants
							République Dominicaine
6	21	20	18	6	–	.	Nombre d'unités
43 883	65 728	30 372	13 838	2 294	–	1 615 815	Nombre d'habitants
							Salvador
11	38	62	84	47	9	.	Nombre d'unités
81 031	109 021	86 964	60 699	16 878	1 367	1 178 750	Nombre d'habitants
							Haïti
4	18	35	44	18	–	.	Nombre d'unités
29 960	54 325	49 883	31 964	6 927	–	2 724 125	Nombre d'habitants
							Mexique [12]
165	[19] 438	[20] 1 988	3 930	[21] 7 469	[22] 91 098	.	Nombre d'unités
1 101 781	1 486 648	2 974 766	2 700 873	2 599 266	4 481 978	–	Nombre d'habitants
							Nicaragua [12]
4	18	26	39	25	5	.	Nombre d'unités
27 682	62 719	37 598	27 345	8 283	695	688 373	Nombre d'habitants
							Panama
7	22	16	8	.	5	.	Nombre d'unités
47 970	69 892	24 305	6 584	1 803		431 318	Nombre d'habitants
							Etats-Unis [24]
1 176	[19] 1 846	[20] 4 437	9 827			.	Nombre d'unités
8 138 596	6 490 406	6 953 406	4 129 049			51 069 238	Nombre d'habitants
							AUTRES REGIONS
							Alaska [28] [E.-U.]
3	4	7	12	35	222	.	Nombre d'unités
17 032	10 198	10 765	8 321	11 136	19 366	40 571	Nombre d'habitants
9 444	5 596	...	...	...	...	...	Hommes
7 588	4 602	...	...	...	...	...	Femmes
							Honduras Britannique
–	2	4	–	–	–	.	Nombre d'unités
–	5 604	5 582	–	–	–	26 148	Nombre d'habitants
–	2 403	2 596	–	–	–	14 050	Hommes
–	3 201	2 986	–	–	–	12 098	Femmes
							Zone du Canal [28] [E.-U.]
1	4	6	3	2	6	.	Nombre d'unités
5 726	13 746	9 341	2 442	780	508	20 279	Nombre d'habitants
							Groënland [Dane.]
–	–	–	7	15	166	–	Nombre d'unités
–	–	–	5 369	4 595	11 448	–	Nombre d'habitants
–	–	–	2 517	2 166	5 617	–	Hommes
–	–	–	2 852	2 429	5 831	–	Femmes

[1] Code: Les unités de peuplement sont classées de la façon suivante: a—agglomérations pour lesquelles on ne tient pas compte des limites officielles; b—unités aux limites définies, généralement sous l'autorité d'une forme d'administration locale ou "urbaine"; c—subdivisions administratives relativement petites ou les plus petites, aux limites définies, et dont l'ensemble couvre le pays tout entier.
[12] Population de droit.
[13] Les unités sont des agglomérations constituant les chefs-lieux de cantons.
[14] Unités de 25 001 à 100 000 habitants.
[15] Unités de 8 001 à 25 000 habitants.
[16] Unités de 4 001 à 8 000 habitants.
[17] Unités de 1 001 à 4 000 habitants.
[18] Agglomérations constituant les chefs-lieux de municipios.
[19] Unités de 2 500 à 4 999 habitants.
[20] Unités de 1 000 à 2 499 habitants.
[21] Unités de 250 á 499 habitants.
[22] Unités ayant moins de 250 habitants.
[23] Les unités constituent les chefs-lieux de districts.
[24] Population de droit, non compris les forces armées et autres, en dehors de pays.
[25] Les unités sont les municipalités et les agglomérations non érigées en municipalités ayant au moins 1 000 habitants.
[26] Unités de 25 000 à 49 999 habitants.
[27] Unités de 10 000 à 24 999 habitants.
[28] Population de droit, y compris les forces armées américaines stationnées dans la région.
[29] Les unités sont des communes et des localités non érigées en municipalités (villes et autres agglomérations).

7. Population of localities classified by number of inhabitants (continued)

[For discussion, see page 24.]

Country and sex	Type of locality [1] Type d'unité [1]	Date	All localities Ensemble	Localities with specified number of inhabitants: Total	100 000 or more ou plus	50 000 – 99 999	20 000 – 49 999	10 000 – 19 999
AMERICA, NORTH (continued)								
OTHER AREAS (continued)								
Jamaica ex. dep. [12] [U.K.]	b	4 I 1943						
No. of localities			.	3	1	–	–	2
No. of inhabitants			1 237 063	225 465	201 911	–	–	23 554
Males			598 267	98 686	87 984	–	–	10 702
Females			638 796	126 779	113 927	–	–	12 852
Leeward Islands [U.K.]	b	9 IV 1946						
No. of localities			.	17	–	–	–	2
No. of inhabitants			108 838	36 763	–	–	–	23 159
Males			49 380	16 066	–	–	–	10 021
Females			59 458	20 697	–	–	–	13 138
Puerto Rico [28] [U.S.]	a	1 IV 1950						
No. of localities			.	85	2	2	2	8
No. of inhabitants			2 210 703	946 014	357 205	158 436	62 418	124 155
Trinidad and Tobago [U.K.]	c	9 IV 1946						
No. of localities			.	33	–	2	9	3
No. of inhabitants			557 970	557 484	–	150 762	268 354	42 473
Males			279 651	279 185	–	71 965	135 548	21 840
Females			278 319	278 299	–	78 797	132 806	20 633
Virgin Islands [28] [U.S.]	a	1 IV 1950						
No. of localities			.	3	–	–	–	1
No. of inhabitants			26 665	17 542	–	–	–	11 469
Males			13 075	...	–	–	–	5 319
Females			13 590	...	–	–	–	6 150
Windward Islands [U.K.]	b	9 IV 1946						
No. of localities			.	30	–	–	–	–
No. of inhabitants			251 771	59 628	–	–	–	–
Males			115 323	25 570	–	–	–	–
Females			136 448	34 058	–	–	–	–
AMERICA, SOUTH								
Argentina	a	10 V 1947						
No. of localities			.	3 481	15	11	33	51
No. of inhabitants			15 893 827	11 153 375	5 905 364	786 062	990 465	694 638
Males			8 145 175	5 522 570	2 906 075	381 329	490 236	343 120
Females			7 748 652	5 630 805	2 999 289	404 733	500 229	351 518
Brazil [31]	a	1 VII 1950						
No. of localities			.	5 368	14	20	74	115
No. of inhabitants			* 52 645 479	19 197 686	7 300 410	1 401 472	2 144 199	1 575 580
Chile	a	28 XI 1940						
No. of localities			.	1 656	2	3	15	17
No. of inhabitants			5 023 539	3 140 824	1 170 368	202 193	465 253	238 330
Males			2 489 926	1 471 362	534 224	91 688	218 534	111 730
Females			2 533 613	1 669 462	636 144	110 505	246 719	126 600
Ecuador [32]	b	29 XI 1950						
No. of localities			.	84	2	–	3	8
No. of inhabitants			* 3 076 933	931 481	475 497	–	109 947	120 649
Males			1 535 799	442 609	226 863	–	49 911	57 606
Females			1 541 134	488 872	248 634	–	60 036	63 043
Venezuela [33]	b	26 XI 1950						
No. of localities			.	604	3	4	30	
No. of inhabitants			* 4 985 716	2 641 265	825 471	267 974	675 638	

[1] Code indicates units classified, as follows: a—agglomerations without regard to fixed boundaries; b—places with fixed boundaries, commonly under the jurisdiction of local or "urban" forms of government; c—relatively small or smallest administrative subdivisions having fixed boundaries and, in sum, comprising the entire country.

[12] De jure population.

[28] De jure population but including U. S. armed forces stationed in the area.

[30] Persons on ships.

[31] Figures not yet adjusted for double-counting of persons absent from their place of residence at the time of enumeration.

[32] De jure population, excluding a few parishes for which data not yet available.

[33] Excluding tribal Indians.

7. Population selon l'importance des unités de peuplement (suite)

[Voir explications page 58.]

Unités à population spécifiée							
5 000 – 9 999	2 000 – 4 999	1 000 – 1 999	500 – 999	200 – 499	Under Moins de 200	Unspecified Non-spécifiée	Pays et sexe
							AMERIQUE DU NORD (suite)
							AUTRES REGIONS (suite)
							La Jamaïque sans dép.[12] [R.-U]
–	–	–	–	–	–	.	Nombre d'unités
–	–	–	–	–	–	1 011 598	Nombre d'habitants
–	–	–	–	–	–	499 581	Hommes
–	–	–	–	–	–	512 017	Femmes
							Iles Leeward [R.-U.]
–	2	3	4	4	2	.	Nombre d'unités
–	4 784	4 246	2 949	1 375	250	72 075	Nombre d'habitants
–	2 101	1 902	1 322	599	121	33 314	Hommes
–	2 683	2 344	1 627	776	129	38 761	Femmes
							Porto-Rico [28] [E.-U.]
14	37	15	5	...	...	.	Nombre d'unités
95 933	122 427	22 155	3 285	...	...	1 264 689	Nombre d'habitants
							La Trinité et Tobago [R.-U.]
11	4	2	1	1	–	.	Nombre d'unités
75 450	15 954	3 109	889	493	–	[30] 486	Nombre d'habitants
38 827	8 472	1 730	486	317	–	466	Hommes
36 623	7 482	1 379	403	176	–	20	Femmes
							Iles Vierges [28] [E.-U.]
–	1	1	...	...	...	.	Nombre d'unités
–	4 112	1 961	...	...	...	9 123	Nombre d'habitants
–	1 918	...	...	...	...	...	Hommes
–	2 194	...	...	...	...	...	Femmes
							Iles Windward [R.-U.]
3	4	12	11	–	–	.	Nombre d'unités
22 670	12 542	16 086	8 330	–	–	192 143	Nombre d'habitants
9 258	5 367	7 162	3 783	–	–	89 753	Hommes
13 412	7 175	8 924	4 547	–	–	102 390	Femmes
							AMERIQUE DU SUD
							Argentine
95	280	355	481	726	1 434	.	Nombre d'unités
663 755	891 849	510 232	341 150	236 884	132 976	4 740 452	Nombre d'habitants
328 245	447 665	258 848	174 956	122 627	69 469	2 622 605	Hommes
335 510	444 184	251 384	166 194	114 257	63 507	2 117 847	Femmes
							Brésil [31]
265	707	4 173				.	Nombre d'unités
1 846 025	2 145 238	2 784 762				33 447 793	Nombre d'habitants
							Chili
26	68	95	265	1 165	...	.	Nombre d'unités
184 624	210 561	132 444	180 450	356 601	...	1 882 715	Nombre d'habitants
85 240	98 472	64 052	89 789	177 633	...	1 018 564	Hommes
99 384	112 089	68 392	90 661	178 968	...	864 151	Femmes
							Equateur [32]
10	38	17	2	4	–	.	Nombre d'unités
76 155	122 244	24 287	1 417	1 285	–	2 145 452	Nombre d'habitants
36 465	58 740	11 636	713	675	–	1 093 190	Hommes
39 690	63 504	12 651	704	610	–	1 052 262	Femmes
							Venezuela [33]
41	101	89	149	187		.	Nombre d'unités
282 420	310 262	123 126	105 961	50 413		2 344 451	Nombre d'habitants

[1] Code: Les unités de peuplement sont classées de la façon suivante: a—agglomérations pour lesquelles on ne tient pas compte des limites officielles; b—unités aux limites définies, généralement sous l'autorité d'une forme d'administration locale ou "urbaine"; c—subdivisions administratives relativement petites ou les plus petites, aux limites définies, et dont l'ensemble couvre le pays tout entier.

[12] Population de droit.

[28] Population de droit, y compris les forces armées américaines stationnées dans la région.

[30] Personnes à bord des navires.

[31] Chiffres non encore ajustés en égard aux personnes absentes de chez elles lors du dénombrement et comptées deux fois.

[32] Population de droit, non compris quelques paroisses pour lesquelles aucune donnée n'est encore disponible.

[33] Non compris les indiens groupés en tribus.

7. Population of localities classified by number of inhabitants (continued)

[For discussion, see page 24.]

Country and sex	Type of locality [1] Type d'unité [1]	Date	All localities Ensemble	Localities with specified number of inhabitants: Total	100 000 or more ou plus	50 000 – 99 999	20 000 – 49 999	10 000 – 19 999
ASIA								
Ceylon [34]	b	19 III 1946						
No. of localities			.	42	1	4	5	13
No. of inhabitants			6 657 339	1 023 042	362 074	221 388	177 121	174 598
Males			3 532 218	594 930	229 493	120 032	100 247	95 840
Females			3 125 121	428 112	132 581	101 356	76 874	78 758
India [35]	a	1 III 1941						
No. of localities			.	658 595	57	95	321	733
No. of inhabitants			386 620 356	386 225 971	15 937 185	6 173 325	9 608 688	10 040 410
Iraq	c	(Est.) 19 X 1947						
No. of localities			.	182	4	13	68	59
No. of inhabitants			4 799 500	4 799 500	796 817	877 290	2 016 568	855 566
Males			2 253 174	2 253 174	406 624	426 961	912 235	395 994
Females			2 546 326	2 546 326	390 193	450 329	1 104 333	459 572
Israel [37]	ab [38]	(Est.) 31 XII 1951						
No. of localities			.	651	3	–	6	12
No. of inhabitants			1 404 399	1 378 360	616 000	–	167 700	172 000
Japan [12]	b	1 X 1950						
No. of localities			.	248	64	86	98	.
No. of inhabitants			83 199 637	31 203 191	21 326 215	6 019 743	3 857 233	.
Philippines	c	1 X 1948						
No. of localities			.	1 202	33		254	402
No. of inhabitants			19 234 182	19 234 182	3 381 279		7 310 293	5 813 926
Thailand	c	23 V 1947						
No. of localities			.	404	19	118	205	48
No. of inhabitants			17 442 689	17 442 689	2 322 904	7 691 078	6 646 210	681 209
Males			8 721 110	8 721 110	1 167 858	3 832 978	3 325 086	342 771
Females			8 721 579	8 721 579	1 155 046	3 858 100	3 321 124	338 438
Turkey	b	22 X 1950						
No. of localities			.	485	5	6	31	62
No. of inhabitants			20 934 670	5 267 695	1 735 117	397 829	938 882	838 762
OTHER AREAS								
Aden Colony [40] [U.K.]	b	8 X 1946						
No. of localities			.	16	–	1	–	1
No. of inhabitants			80 516	80 516	–	56 849	–	19 407
Males			50 589	50 589	–	37 097	–	11 033
Females			29 927	29 927	–	19 752	–	8 374
Cyprus [41] [U.K.]	b	10 XI 1946						
No. of localities			.	6	–	–	2	2
No. of inhabitants			450 114	96 969	–	–	57 284	30 966
Federation of Malaya [42] [U.K.]	b	23 IX 1947						
No. of localities			.	273	2	2	11	7
No. of inhabitants			4 908 086	1 369 025	365 029	135 401	336 469	95 294
Ryukyu Islands [44] [U.S.]	c	1 XII 1950						
No. of localities			.	85	–	1	5	26
No. of inhabitants			914 937	914 937	–	75 725	133 260	369 613
Males			429 432	429 432	–	36 568	62 829	172 205
Females			485 505	485 505	–	39 157	70 431	197 408

[1] Code indicates units classified, as follows: a—agglomerations without regard to fixed boundaries; b—places with fixed boundaries, commonly under the jurisdiction of local or "urban" forms of government; c—relatively small or smallest administrative subdivisions having fixed boundaries and, in sum, comprising the entire country.

[12] De jure population.

[34] Excluding non-resident military and shipping personnel.

[35] Territory of 1 March 1941, but excluding the agencies and tribal areas of the North-West Frontier Provinces (Population: 2 377 599).

[36] Migratory population.

[37] Jewish population only.

[38] Units are towns, villages and settlements.

[39] Population in immigrant reception centres.

[40] Excluding Perim.

[41] Excluding persons in military and internment camps.

[42] Excluding transients afloat, non-resident military personnel and enemy prisoners of war.

[43] Including 2 087 "unlocated" persons.

[44] Excluding occupation personnel and their dependents.

7. Population selon l'importance des unités de peuplement (suite)

[Voir explications page 58.]

Unités à population spécifiée							
5 000 – 9 999	2 000 – 4 999	1 000 – 1 999	500 – 999	200 – 499	Under Moins de 200	Unspecified Non-spécifiée	Pays et sexe
							ASIE
							Ceylan [34]
7	9	3	–	–	–	.	Nombre d'unités
55 874	28 386	3 601	–	–	–	5 634 297	Nombre d'habitants
30 881	16 115	2 322	–	–	–	2 937 288	Hommes
24 993	12 271	1 279	–	–	–	2 697 009	Femmes
							Inde [35]
3 017	22 151	57 408	123 911	450 902		.	Nombre d'unités
20 562 870	63 399 017	79 296 974	86 962 295	94 245 207		[36] 394 385	Nombre d'habitants
							Irak
30	5	1	1	1	–	.	Nombre d'unités
230 145	20 385	1 363	963	403	–	–	Nombres d'habitants
101 548	8 562	534	498	218	–	–	Hommes
128 597	11 823	829	465	185	–	–	Femmes
							Israël [37]
17	34	25	74	286	194	.	Nombre d'unités
118 862	106 060	35 853	47 366	92 058	22 461	[39] 26 039	Nombre d'habitants
							Japon [12]
.	.	.	.	.	.	.	Nombre d'unités
.	.	.	.	.	.	51 996 446	Nombre d'habitants
							Philippines
293	120	29	71			.	Nombre d'unités
2 220 053	425 964	47 013	35 654			–	Nombre d'habitants
							Thaïlande
12	2	–	–	–	–	.	Nombre d'unités
92 037	9 251	–	–	–	–	–	Nombre d'habitants
47 403	5 014	–	–	–	–	–	Hommes
44 634	4 237	–	–	–	–	–	Femmes
							Turquie
96	168	79	29	9		.	Nombre d'unités
649 068	562 719	119 304	22 283	3 731		15 666 975	Nombre d'habitants
							AUTRES REGIONS
							Colonie d'Aden [40] [R.-U.]
–	–	1	2	3	8	.	Nombre d'unités
–	–	1 139	1 652	1 017	452	–	Nombre d'habitants
–	–	630	850	655	324	–	Hommes
–	–	509	802	362	128	–	Femmes
							Chypre [41] [R.-U.]
1	1	–	–	–	–	.	Nombre d'unités
5 803	2 916	–	–	–	–	353 145	Nombre d'habitants
							Fédération de Malaisie [42] [R.-U.]
15	49	77	110			.	Nombre d'unités
107 709	152 400	109 074	67 649			[43] 3 539 061	Nombre d'habitants
							Iles Ryû-Kyû [44] [E.-U.]
40	9	4	–	–	–	.	Nombre d'unités
298 120	32 450	5 769	–	–	–	–	Nombre d'habitants
139 776	15 281	2 773	–	–	–	–	Hommes
158 344	17 169	2 996	–	–	–	–	Femmes

[1] Code: Les unités de peuplement sont classées de la façon suivante: a—agglomérations pour lesquelles on ne tient pas compte des limites officielles; b—unités aux limites définies, généralement sous l'autorité d'une forme d'administration locale ou "urbaine"; c—subdivisions administratives relativement petites ou les plus petites, aux limites définies, et dont l'ensemble couvre le pays tout entier.

[12] Population de droit.

[34] Non compris les militaires non-résidents et les équipages de la marine marchande.

[35] Territoire au 1er mars 1941, non compris les "agencies" et les zones de tribus frontalières des provinces du nord-ouest (en tout, 2 377 599 personnes).

[36] Population migratrice.

[37] Population juive exclusivement.

[38] Les unités sont de villes, villages et colonies.

[39] Population dans les centres d'accueil réservés aux immigrants.

[40] Non compris Perim.

[41] Non compris les personnes se trouvant dans les camps militaires et d'internement.

[42] Non compris les passagers à bord des navires, les militaires non-résidents et les prisonniers de guerre ennemis.

[43] Y compris 2 087 personnes dont le lieu de résidence n'est pas connu.

[44] Non compris le personnel d'occupation et familles à charge.

7. Population of localities classified by number of inhabitants (continued)

[For discussion, see page 24.]

Country and sex	Type of locality [1] Type d'unité [1]	Date	All localities Ensemble	Localities with specified number of inhabitants: Total	100 000 or more ou plus	50 000 – 99 999	20 000 – 49 999	10 000 – 19 999
EUROPE								
Austria [12]	c	1 VI 1951						
No. of localities			.	4 039	4	2	11	18
No. of inhabitants			*6 918 959	6 918 959	2 272 328	157 391	319 442	215 047
Belgium [12]	c	31 XII 1947						
No. of localities			.	2 670	5	10	39	93
No. of inhabitants			8 512 195	8 512 195	894 046	629 403	1 200 735	1 246 876
Bulgaria	b	31 XII 1946						
No. of localities			.	106	2	2	12	23
No. of inhabitants			7 022 206	1 730 655	560 328	131 212	376 336	325 498
Czechoslovakia [45]	c	22 V 1947						
No. of localities			.	15 068	5	5	20	54
No. of inhabitants			12 164 095	12 164 095	1 666 849	277 312	604 719	760 109
Denmark ex. Faeroe Is. [12]	a	7 XI 1950						
No. of localities			.	655	3	2	12	19
No. of inhabitants			4 281 275	2 881 990	1 432 703	138 439	346 967	283 173
Faeroe Islands [12]	a	31 XII 1950						
No. of localities			.	115	–	–	–	–
No. of inhabitants			31 664	31 664	–	–	–	–
Finland	b	31 XII 1950						
No. of localities			.	65	3	–	10	16
No. of inhabitants			*4 032 698	1 301 945	571 744	–	322 894	224 903
France [12]	c	10 III 1946						
No. of localities			.	37 983	22	32	131	222
No. of inhabitants			40 502 513	40 502 513	6 592 957	2 194 592	3 922 092	3 043 451
Saar [12]	c	29 X 1946						
No. of localities			.	343	–	1	6	5
No. of inhabitants			853 397	853 397	–	89 700	170 051	84 595
Germany:								
Democratic Republic [46]	c	29 X 1946						
No. of localities			.	12 248	9	15	66	110
No. of inhabitants			17 313 734	17 180 407	2 310 572	1 023 598	2 107 225	1 542 396
Males			7 379 546	7 316 194	967 694	429 582	877 199	649 675
Females			9 934 188	9 864 213	1 342 878	594 016	1 230 026	892 721
Federal Republic [12]	c	13 IX 1950						
No. of localities			.	24 156	46	39	139	248
No. of inhabitants			47 695 672	47 686 831	12 933 924	2 670 101	4 183 702	3 386 190
Males			22 350 692	22 346 336	6 057 918	1 250 901	1 940 613	1 572 086
Females			25 344 980	25 340 495	6 876 006	1 419 200	2 243 089	1 814 104
Hungary	c	31 I 1941						
No. of localities			.	3 287	4	9	36	78
No. of inhabitants			9 316 613	9 316 613	1 537 081	608 820	1 136 172	1 023 289
Iceland [12]	a	2 XII 1940						
No. of localities			.	60	–	–	1	–
No. of inhabitants			121 474	78 414	–	–	38 196	–
Males			60 325	37 592	–	–	17 704	–
Females			61 149	40 822	–	–	20 492	–
Ireland, Rep. of	a	12 V 1946						
No. of localities			.	827	1	1	4	6
No. of inhabitants			2 955 107	1 329 409	506 051	75 595	136 283	80 869
Males			1 494 877	617 661	230 923	34 535	61 318	38 477
Females			1 460 230	711 748	275 128	41 060	74 965	42 392

[1] Code indicates units classified, as follows: a—agglomerations without regard to fixed boundaries; b—places with fixed boundaries, commonly under the jurisdiction of local or "urban" forms of government; c—relatively small or smallest administrative subdivisions having fixed boundaries and, in sum, comprising the entire country.

[12] De jure population.

[45] Excluding territory ceded by Hungary in 1947.

[46] De jure population. Including refugees in camps and prisoners of war.

7. Population selon l'importance des unités de peuplement (suite)

[Voir explications page 58.]

Unités à population spécifiée							
5 000 – 9 999	2 000 – 4 999	1 000 – 1 999	500 – 999	200 – 499	Under Moins de 200	Unspecified Non-spécifiée	Pays et sexe
							EUROPE
							Autriche [12]
65	400	797	1 072	1 262	408	.	Nombre d'unités
435 767	1 138 649	1 122 943	769 070	429 613	58 709	–	Nombre d'habitants
							Belgique [12]
200	532	611	645	535		.	Nombre d'unités
1 368 666	1 668 086	864 009	465 923	174 451		–	Nombre d'habitants
							Bulgarie
34	29	3	–	1	–	.	Nombre d'unités
237 428	95 187	4 197	–	469	–	5 291 551	Nombre d'habitants
							Tchécoslovaquie [45]
125	593	14 266				.	Nombre d'unités
843 326	1 783 118	6 228 662				–	Nombre d'habitants
							Danemark sans Iles Féroë [12]
26	45	93	189	266		.	Nombre d'unités
184 164	132 011	133 558	132 569	98 406		1 399 285	Nombre d'habitants
							Iles Féroë [12]
1	1	4	9	20	80	.	Nombre d'unités
5 593	2 895	5 348	5 757	5 916	6 155	–	Nombre d'habitants
							Finlande
17	13	5	1	–	–	.	Nombre d'unités
124 535	50 001	7 337	531	–	–	2 730 753	Nombre d'habitants
							France [12]
482	1 812	3 811	7 818	13 724	9 929	–	Nombre d'unités
3 245 797	5 294 714	5 115 230	5 369 919	4 461 310	1 262 451	–	Nombre d'habitants
							Sarre [12]
25	54	71	83	98		.	Nombre d'unités
160 443	160 361	95 840	62 120	30 287		–	Nombre d'habitants
							Allemagne:
							République Démocratique [46]
269	795	1 422	3 054	6 508		.	Nombre d'unités
1 831 653	2 424 895	1 957 177	2 119 651	1 863 240		133 327	Nombre d'habitants
774 339	1 037 535	845 215	918 741	816 214		63 352	Hommes
1 057 314	1 387 360	1 111 962	1 200 910	1 047 026		69 975	Femmes
							République Fédérale [12]
617	2 155	4 306	6 927	7 527	2 152	.	Nombre d'unités
4 262 353	6 493 767	5 932 845	4 924 162	2 598 683	301 104	8 841	Nombre d'habitants
1 980 134	3 043 763	2 794 720	2 327 494	1 234 590	144 117	4 356	Hommes
2 282 219	3 450 004	3 138 125	2 596 668	1 364 093	156 987	4 485	Femmes
							Hongrie
151	618	857	922	555	57	.	Nombre d'unités
1 020 421	1 892 382	1 211 322	674 597	203 209	9 320	–	Nombre d'habitants
							Islande [12]
1	4	4	10	25	15	.	Nombre d'unités
5 564	12 990	5 291	7 074	8 051	1 248	43 060	Nombre d'habitants
2 631	6 388	2 678	3 518	4 037	636	22 733	Hommes
2 933	6 602	2 613	3 556	4 014	612	20 327	Femmes
							Irlande, Rép. d'
18	52	57	79	217	392	.	Nombre d'unités
118 008	159 807	78 094	56 440	70 464	47 798	1 625 698	Nombre d'habitants
55 760	75 109	36 611	26 832	34 465	23 631	877 216	Hommes
62 248	84 698	41 483	29 608	35 999	24 167	748 482	Femmes

[1] Code: Les unités de peuplement sont classées de la façon suivante: a—agglomérations pour lesquelles on ne tient pas compte des limites officielles; b—unités aux limites définies, généralement sous l'autorité d'une forme d'administration locale ou "urbaine"; c—subdivisions administratives relativement petites ou les plus petites, aux limites définies, et dont l'ensemble couvre le pays tout entier.

[12] Population de droit.

[45] Non compris le territoire cédé par la Hongrie en 1947.

[46] Population de droit. Non compris les réfugiés dans des camps et les prisonniers de guerre.

7. Population of localities classified by number of inhabitants (continued)

[For discussion, see page 24.]

Country and sex	Type of locality [1] Type d'unité [1]	Date	All localities Ensemble	Localities with specified number of inhabitants: Total	100 000 or more ou plus	50 000 – 99 999	20 000 – 49 999	10 000 – 19 999
EUROPE (continued)								
Italy [12]	c	4 XI 1951						
No. of localities			.	7 804	25	53	210	501
No. of inhabitants			* 47 138 235	47 138 235	9 389 687	3 609 977	6 221 020	6 736 773
Males			23 085 776	23 085 776	4 467 281	1 742 428	3 048 381	3 326 370
Females			24 052 459	24 052 459	4 922 406	1 867 549	3 172 639	3 410 403
Luxembourg [12]	c	31 XII 1947						
No. of localities			.	126	–	1	1	3
No. of inhabitants			290 992	290 992	–	61 996	26 851	38 513
Males			145 096	145 096	–	29 017	13 449	19 488
Females			145 896	145 896	–	32 979	13 402	19 025
Netherlands [47]	a	31 V 1947						
No. of localities			.	4 133	11	12	25	43
No. of inhabitants			9 625 499	8 655 637	3 145 183	825 426	814 029	608 084
Norway [12]	a	3 XII 1946						
No. of localities			.	858	2	2	7	11
No. of inhabitants			3 156 950	[48] 1 577 594	592 570	139 111	196 729	160 876
Poland [49]	b	14 II 1946						
No. of localities			.	732	11	10	41	69
No. of inhabitants			[50] 23 625 235	[50] 7 424 389	2 410 626	784 464	1 186 876	943 696
Portugal	ab	12 XII 1940						
No. of localities			.	258	2	1	7	18
No. of inhabitants			7 722 152	2 398 772	[51] 971 488	54 856	206 379	242 384
Romania	b	25 I 1948						
No. of localities			.	153	3	10	21	39
No. of inhabitants			* 15 872 624	3 713 139	1 271 709	841 951	607 165	542 768
Spain	c	31 XII 1950						
No. of localities			.	9 212	24	28	95	256
No. of inhabitants			27 976 755	27 976 755	6 740 361	1 743 076	2 657 505	3 360 742
Sweden [12]	a [52]	31 XII 1950						
No. of localities			.	2 056	3	7	18	37
No. of inhabitants			* 7 044 039	4 660 360	1 365 881	426 439	529 649	514 268
Males			3 506 873	2 256 794	643 167	202 892	255 188	247 666
Females			3 537 166	2 403 566	722 714	223 547	274 461	266 602
Switzerland [12]	c	1 XII 1950						
No. of localities			.	3 101	5	3	7	27
No. of inhabitants			4 714 993	4 714 993	972 342	195 462	209 515	342 738
United Kingdom:								
England and Wales	b	8 IV 1951						
No. of localities			.	965	66	91	228	213
No. of inhabitants			* 43 744 924	35 322 104	16 812 461	6 216 522	7 275 258	3 107 548
Northern Ireland	ab [53]	8 IV 1951						
No. of localities			.	189	1	1	1	8
No. of inhabitants			1 370 709	825 887	443 670	50 099	20 615	110 551
Males			667 854	388 324	209 594	23 307	8 985	51 662
Females			702 855	437 563	234 076	26 792	11 630	58 889

[1] Code indicates units classified, as follows: a—agglomerations without regard to fixed boundaries; b—places with fixed boundaries, commonly under the jurisdiction of local or "urban" forms of government; c—relatively small or smallest administrative subdivisions having fixed boundaries and, in sum, comprising the entire country.

[12] De jure population.

[47] Excluding Elten and Tüddern. De jure population.

[48] Figure differs from urban total shown in preceding table, because large institutions have not been classified with agglomerations.

[49] Excluding 304 322 persons not classified by locality.

[50] Figures differ slightly from those shown in preceding table.

[51] Excluding suburbs of Lisbon and Porto.

[52] Agglomerations with more than 60 per cent of the population engaged in agriculture are not classified as localities.

[53] Units are urban places (municipal boroughs, urban districts, towns) and villages not having legally defined boundaries.

7. Population selon l'importance des unités de peuplement (suite)

[Voir explications page 58.]

Unités à population spécifiée							
5 000 – 9 999	2 000 – 4 999	1 000 – 1 999	500 – 999	200 – 499	Under Moins de 200	Unspecified Non-spécifiée	Pays et sexe
							EUROPE (suite)
							Italie [12]
1 302	2 824	1 722	847	303	17	.	Nombre d'unités
8 804 518	9 069 836	2 548 624	640 838	114 514	2 448	–	Nombre d'habitants
4 361 389	4 495 352	1 266 230	319 834	57 269	1 242	–	Hommes
4 443 129	4 574 484	1 282 394	321 004	57 245	1 206	–	Femmes
							Luxembourg [12]
3	16	46	45	11	–	.	Nombre d'unités
15 656	48 708	60 770	33 713	4 785	–	–	Nombre d'habitants
7 881	24 161	30 933	17 621	2 546	–	–	Hommes
7 775	24 547	29 837	16 092	2 239	–	–	Femmes
							Pays-Bas [47]
101	275	459	697	2 510		.	Nombre d'unités
719 788	864 989	629 676	494 551	553 911		969 862	Nombre d'habitants
							Norvège [12]
12	44	39	741			.	Nombre d'unités
85 069	122 917	56 156	224 166			1 579 356	Nombre d'habitants
							Pologne [49]
135	282	137	33	11	3	.	Nombre d'unités
947 115	913 858	208 861	24 797	3 618	478	16 200 846	Nombre d'habitants
							Portugal
59	171	...	...	...	...	.	Nombre d'unité
406 092	517 573	...	...	...	...	5 323 380	Nombre d'habitants
							Roumanie
45	31	3	–	1	–	.	Nombre d'unités
327 729	117 645	3 744	–	428	–	12 159 485	Nombre d'habitants
							Espagne
584	1 486	1 623	2 077	3 039		.	Nombre d'unités
4 054 930	4 714 429	2 304 616	1 472 892	928 204		–	Nombre d'habitants
							Suède [12]
51	153	252	459	1 076	...	.	Nombre d'unités
357 367	461 297	346 098	316 510	342 851	...	2 383 679	Nombre d'habitants
175 428	228 962	172 272	158 553	172 666	...	1 250 079	Hommes
181 939	232 335	173 826	157 957	170 185	...	1 133 600	Femmes
							Suisse [12]
83	318	465	637	989	567	.	Nombre d'unités
550 594	942 367	647 836	451 427	329 980	72 732	–	Nombre d'habitants
							Royaume-Uni: Angleterre et Galles
185	152	30				.	Nombre d'unités
1 329 771	536 675	43 869				8 422 820	Nombre d'habitants
							Irlande du Nord
9	17	18	39	85	10	.	Nombre d'unités
63 256	54 302	26 254	27 929	27 538	1 673	544 822	Nombre d'habitants
29 990	24 956	12 338	13 382	13 310	800	279 530	Hommes
33 266	29 346	13 916	14 547	14 228	873	265 292	Femmes

[1] Code: Les unités de peuplement sont classées de la façon suivante: a—agglomérations pour lesquelles on ne tient pas compte des limites officielles; b—unités aux limites définies, généralement sous l'autorité d'une forme d'administration locale ou "urbaine"; c—subdivisions administratives relativement petites ou les plus petites, aux limites définies, et dont l'ensemble couvre le pays tout entier.

[12] Population de droit.

[47] Non compris Elten et Tüddern. Population de droit.

[48] Ce chiffre diffère du total urbain figurant au tableau précédent du fait que les personnes dans les hôpitaux, prisons, etc., n'ont pas été classées avec les agglomérations.

[49] Non compris 304 322 personnes non classées d'après l'unité de peuplement.

[50] Les chiffres diffèrent légèrement de ceux figurant au tableau précédent.

[51] Non compris la banlieue de Lisbonne et celle de Porto.

[52] Les agglomérations dont 60 pour cent de la population se livre à l'agriculture ne sont pas classées comme unités de peuplement.

[53] Les unités sont des localités urbaines (*municipal boroughs, urban districts,* villes) et des villages sans limites légalement déterminées.

7. Population of localities classified by number of inhabitants (continued)

[For discussion, see page 24.]

Country and sex	Type of locality [1] Type d'unité [1]	Date	All localities Ensemble	Localities with specified number of inhabitants: Total	100 000 or more ou plus	50 000 – 99 999	20 000 – 49 999	10 000 – 19 999
EUROPE (continued)								
United Kingdom (cont.):								
Scotland	ab	8 IV 1951						
No. of localities			.	405	4	3	18	26
No. of inhabitants			5 095 969	4 226 821	1 916 372	238 140	616 940	351 399
Males			2 434 749	1 997 750	897 690	114 119	296 396	166 404
Females			2 661 220	2 229 071	1 018 682	124 021	320 544	184 995
Yugoslavia [12]	b	15 III 1948						
No. of localities			.	88	5	4	22	36
No. of inhabitants			15 772 092	2 585 960	988 497	296 173	652 229	488 156
OTHER AREAS								
Malta [54] [U.K.]	c	14 VI 1948						
No. of localities			.	44	–	–	1	9
No. of inhabitants			278 311	278 311	–	–	24 294	128 818
Male			137 453	137 453	–	–	11 416	63 936
Female			140 858	140 858	–	–	12 878	64 882
OCEANIA								
New Zealand	b	17 IV 1951						
No. of localities			.	129	3	2	9	4
No. of inhabitants			1 939 472	1 343 590	636 758	170 335	243 981	53 826
Males			973 968	652 045	308 448	83 051	117 443	25 747
Females			965 504	691 545	328 310	87 284	126 538	28 079
OTHER AREAS								
American Samoa [28]	a	1 IV 1950						
No. of localities			.	70	–	–	–	–
No. of inhabitants			18 937	18 365	–	–	–	–
Fiji Islands [U.K.]	...	2 X 1946						
No. of localities			.	13	–	–	–	2
No. of inhabitants			259 638	39 527	–	–	–	23 513
Males			136 731	22 285	–	–	–	13 264
Females			122 907	17 242	–	–	–	10 249
Guam [28] [U.S.]	a	1 IV 1950						
No. of localities			.	20	–	–	–	–
No. of inhabitants			59 498	18 742	–	–	–	–
Hawaii [28] [U.S.]	a	1 IV 1950						
No. of localities			.	89	1	–	1	–
No. of inhabitants			499 794	398 874	248 034	–	27 198	–

[1] Code indicates units classified, as follows: a—agglomerations without regard to fixed boundaries; b—places with fixed boundaries, commonly under the jurisdiction of local or "urban" forms of government; c—relatively small or smallest administrative subdivisions having fixed boundaries and, in sum, comprising the entire country.

[12] De jure population.

[28] De jure population but including U. S. armed forces stationed in the area.

[54] Excluding crews of merchant ships.

[55] Swains Island.

7. Population selon l'importance des unités de peuplement (suite)

[Voir explications page 58.]

Unités à population spécifiée						Unspecified Non-spécifiée	Pays et sexe
5 000 – 9 999	2 000 – 4 999	1 000 – 1 999	500 – 999	200 – 499	Under Moins de 200		
							EUROPE (suite)
							Royaume-Uni (suite):
							Ecosse
57	150	147	...	...	...	.	Nombre d'unités
410 255	489 390	204 325	...	...	...	869 148	Nombre d'habitants
192 717	232 663	97 761	...	...	...	436 999	Hommes
217 538	256 727	106 564	...	...	...	432 149	Femmes
							Yougoslavie [12]
20	1	–	–	–	–	.	Nombre d'unités
156 701	4 204	–	–	–	–	13 186 132	Nombre d'habitants
							AUTRES REGIONS
							Malte [54] [R.-U.]
8	17	9	–	–	–	.	Nombre d'unités
51 932	59 436	13 831	–	–	–	–	Nombre d'habitants
25 666	29 562	6 873	–	–	–	–	Hommes
26 266	29 874	6 958	–	–	–	–	Femmes
							OCEANIE
							Nouvelle-Zélande
9	35	34	26	7	–	.	Nombre d'unités
62 355	106 344	49 174	18 369	2 448	–	595 882	Nombre d'habitants
30 390	52 051	24 409	9 248	1 258	–	321 923	Hommes
31 965	54 293	24 765	9 121	1 190	–	273 959	Femmes
							AUTRES REGIONS
							Samoa Américain [28]
–	–	3	5	23	39	.	Nombre d'unités
–	–	3 767	3 393	7 251	3 954	[55] 572	Nombre d'habitants
							Iles Fidji [R.-U.]
–	2	5	3	1	...	.	Nombre d'unités
–	5 682	7 368	2 520	444	...	220 111	Nombre d'habitants
–	3 397	4 059	1 350	215	...	114 446	Hommes
–	2 285	3 309	1 170	229	...	105 665	Femmes
							Guam [28] [E.-U.]
–	1	5	10	4	...		Nombre d'unités
–	3 069	6 799	7 379	1 495	...	.	Nombre d'habitants
						40 756	
							Hawaï [28] [E.-U.]
5	12	17	30	11	12		Nombre d'unités
37 008	36 773	23 028	21 507	4 065	1 261	.	Nombre d'habitants
						100 920	

[1] Code: Les unités de peuplement sont classées de la façon suivante: a—agglomérations pour lesquelles on ne tient pas compte des limites officielles; b—unités aux limites définies, généralement sous l'autorité d'une forme d'administration locale ou "urbaine"; c—subdivisions administratives relativement petites ou les plus petites, aux limites définies, et dont l'ensemble couvre le pays tout entier.

[12] Population de droit.

[28] Population de droit, y compris les forces armées américaines stationnées dans la région.

[54] Non compris les équipages de la marine marchande.

[55] Ile Swains.

8. Population of capitals and of cities of 100 000 or more inhabitants : latest census or recent estimate

Population des capitales et des villes de 100 000 habitants ou plus : dernier recensement ou estimation récente

[For discussion, see page 25. — Voir explications page 59.]

Country, date and city Pays, date et ville	Population City proper Ville proprement dite	Population Urban agglomeration urbaine
AFRICA — AFRIQUE		
Egypt — Egypte 26 III 1947		
Cairo (cap.)	2 090 654	...
Alexandria	919 024	...
Port Said	177 703	...
Tanta	139 926	...
Mehalla el Kubra	115 758	...
Suez	107 244	...
Mansura	101 965	...
Ethiopia — Ethiopie		
Addis Ababa (cap.) (Est.) ... [1]	* 400 000	...
Libya — Libye (Est.) 31 XII 1947		
Tripoli (cap.)	135 858	...
Union of South Africa — Union Sud-Africaine 8 V 1951		
Pretoria [2] (cap.)	* 229 877	* 283 148
Cape Town [2] (cap.)	* 440 181	* 571 638
Johannesburg	* 630 297	* 880 014
Durban	* 430 256	* 475 026
Port Elizabeth	* 169 009	* 188 617
Germinston	* 112 565	* 149 982
Springs	* 119 351	...
Bloemfontein	* 80 559	* 109 130
OTHER AREAS — AUTRES REGIONS		
Algeria [3] [Fr.] — Algérie [3] [Fr.] 31 X 1948		
Alger (cap.)	[4] 266 165	488 893
Oran	[4] 244 594	273 402
Constantine	[4] 80 233	118 774
Bône	[4] 77 675	102 823
Anglo-Egyptian Sudan — Soudan Anglo-Egyptien (Est.) 31 XII 1947		
Khartoum (cap.)	68 000	223 000
Omdurman	123 000	[5] .
Angola [Port.] 30 XII 1950		
Luanda (cap.)	158 882	...
Basutoland [U.K. — R.U.] 7 V 1946		
Maseru (cap.)	1 600	...
Belgian Congo — Congo Belge (Est.) 31 XII 1950		
Léopoldville (cap.)	208 662	...
Elizabethville	103 352	...
Cape Verde Islands [Port.] — Iles du Cap-Vert [Port.] 15 XII 1950		
Praia (cap.)	9 980	...
Eritrea — Erythrée (Est.) 1948		
Asmara (cap.)	* 131 000	...

Country, date and city Pays, date et ville	Population City proper Ville proprement dite	Population Urban agglomeration urbaine
AFRICA (continued) — AFRIQUE (suite)		
OTHER AREAS (continued) *AUTRES REGIONS (suite)*		
French Equatorial Africa — Afrique Equatoriale Française (Est.) 1950		
Brazzaville (cap.)	83 390	...
French West Africa — Afrique Occidentale Française (Est.) 27 IV 1946		
Dakar (cap.)	171 200	...
Gold Coast [U.K.] — Côte de l'Or [R.-U.] 8 II 1948		
Accra (cap.)	135 926	...
Kenya [U.K. — R.-U.] II–VIII 1948		
Nairobi (cap.)	118 976	...
Madagascar [Fr.] (Est.) 1949		
Tananarive (cap.)	174 153	...
Mauritius [U.K.] — Ile Maurice [R.-U.] 11 VI 1944		
Port Louis (cap.)	57 446	...
Moroccan Protectorate [Sp.] — Protectorat du Maroc Espagnol 1 VI 1945		
Tetuán (cap.)	93 658	...
Morocco [6] [Fr.] — Maroc [6] [Fr.] (Est.) 1 III 1947		
Rabat (cap.)	161 416	...
Casablanca	551 322	...
Marrakech	238 237	...
Fez	200 946	...
Meknès	159 811	...
Mozambique [Port.] 9 XII 1950		
Lourenço Marques (cap.)	93 516	...
Nigeria [U.K. — R.U.] (Est.) 1950		
Lagos (cap.)	230 000	...
Ibadan	335 000	...
Kano	100 000	...
Northern Rhodesia [U.K.] — Rhodésia du Nord [R.-U.] 30 VI 1950 [7]		
Lusaka (cap.)	26 100	...
Nyasaland [U.K.] — Nyassaland [R.-U.] (Est.) 19 XI 1948		
Zomba (cap.)	...	6 000
Portuguese Guinea — Guinée Portugaise 6 VII 1950		
Bissau	...	18 309

[1] Approximate estimate published in 1951.
[2] Pretoria is the administrative capital; Cape Town is the legislative capital.
[3] De jure population.
[4] Excluding persons in institutions.
[5] Included in Khartoum agglomeration.
[6] Civilian population.
[7] Sample census. African population only. Census of Non-Africans in 1951 gave total of 5 060.

[1] Estimation approximative publiée en 1951.
[2] Capitale administrative: Pretoria; Capitale législative: Cape Town (le Cap).
[3] Population de droit.
[4] Non compris la population comptée à part.
[5] Englobée dans l'agglomération de Khartoum.
[6] Population civile.
[7] Recensement par sondage. Population africaine exclusivement. Résultat d'un recensement des non-africains en 1951: 5 060 personnes.

8. Population of capitals and of cities of 100 000 or more inhabitants (continued)

Population des capitales et des villes de 100 000 habitants ou plus (suite)

[For discussion, see page 25. — Voir explications page 59.]

Country, date and city Pays, date et ville	Population City proper Ville proprement dite	Population Urban agglomeration urbaine
AFRICA (continued) — AFRIQUE (suite)		
OTHER AREAS (continued) — AUTRES REGIONS (suite)		
Réunion [Fr.] 21–31 X 1946		
Saint-Denis (cap.)	36 096	...
Ruanda-Urundi [Belg.] (Est.) 1949		
Usumbara (cap.)	[8] 17 188	...
St. Helena [U.K.] — Ile Sainte-Hélène [R.-U.] 26 X 1946		
Jamestown (cap.)	1 547	...
São Tomé and Principe [Port.] — Saint-Thomas et Ile du Prince [Port.] 15 XII 1950		
São Tomé (cap.)	7 817	...
Seychelles [U.K.] — Iles Seychelles [R.-U.] 21 XII 1947		
Port Victoria (cap.)	...	9 478
Sierra Leone [U.K. — R.-U.] 26 IV 1931		
Freetown (cap.)	55 358	...
Somaliland [Ital.]—Somalie [Ital.] (Est.) I 1948		
Mogadishu (cap.)	74 000	...
Southern Rhodesia [U.K.] — Rhodésia du Sud [R.-U.] 8 V 1951		
Salisbury (cap.)	[9] 119 011	...
South-West Africa — Sud-Ouest Africain 8 V 1951		
Windhoek (cap.)	20 490	...
Tanganyika [U.K. — R.-U.] II–VIII 1948		
Dar-es-Salaam (cap.)	69 227	...
Tangier [Int. Adm.] — Tanger [Adm. int.] (Est.) 1947		
Tangier	84 628	...
Togoland [Fr.]—Togo [Fr.] (Est.) 31 XII 1949		
Lomé (cap.)	31 500	...
Tunisia [Fr.] — Tunisie [Fr.] 1 XI 1946		
Tunis (cap.)	364 593	603 766
Uganda [U.K.]—Ouganda [R.-U.] II-VIII 1948		
Entebbe (cap.)	7 932	...
Zanzibar and Pemba [U.K.] — Zanzibar et Pemba [R.-U.] 25 II 1948		
Zanzibar (cap.)	45 275	...
AMERICA, NORTH — AMERIQUE DU NORD		
Canada [3] 1 VI 1951		
Ottawa (cap.)	202 045	281 908
Montreal	1 320 232	1 395 400
Toronto	675 754	1 117 470
Vancouver	344 833	530 728
Winnipeg	235 710	354 069
Hamilton	208 321	259 685
Quebec	164 016	274 827
Edmonton	159 631	173 075
Calgary	129 060	139 105
Windsor	120 049	157 672
London	95 343	121 516
Halifax	85 589	133 931
Victoria	51 331	104 303
Sydney — Glace Bay	31 317	104 224
Costa Rica [3] 22 V 1950		
San José (cap.)	86 909	139 915
Cuba [3] 25 VII 1943		
Habana (cap.)	659 883	784 801
Marianao	124 918	[10] .
Santiago de Cuba	118 266	...
Dominican Republic — République Dominicaine 6 IX 1950		
Ciudad Trujillo (cap.)	* 181 533	[11] * 241 228
El Salvador — Salvador 13 VI 1950		
San Salvador (cap.)	* 160 380	...
Guatemala 14 IV 1950		
Guatemala City (cap.)	* 283 100	...
Haiti 7 VIII 1950		
Port-au-Prince (cap.)	* 142 840	...
Honduras 18 VI 1950		
Tegucigalpa D.C. (cap.)	* 99 948	...
Mexico [3] — Mexique [3] 6 II 1950		
Mexico, D. F. (cap.)	* 2 233 709	...
Guadalajara	* 378 423	...
Monterrey	* 331 771	...
Puebla de Zaragoza	* 206 840	...
Mérida	* 144 793	...
Torreón	* 128 548	...
San Luis Potosí	* 126 596	...
Ciudad Juárez	* 122 598	...
León	* 122 585	...
Veracruz Llave	* 101 469	...
Nicaragua [3] 31 V 1950		
Managua (cap.)	* 107 444	...
Panama 10 XII 1950		
Panama (cap.)	127 874	...

[3] De jure population.
[8] Excluding Africans in military camps.
[9] Africans in employment and Non-Africans. Total population approximately 150 000.
[10] Included in *Habana* (Havana) agglomeration.
[11] District of Santo Domingo.

[3] Population de droit.
[8] Non compris les africains dans des camps militaires.
[9] Africains "employés" et non-africains. Population totale: 150 000 personnes environ.
[10] Englobée dans l'agglomération de *Habana* (La Havane).
[11] District de *Santo Domingo* (Saint Domingue).

8. Population of capitals and of cities of 100 000 or more inhabitants (continued)

Population des capitales et des villes de 100 000 habitants ou plus (suite)

[For discussion, see page 25. — Voir explications page 59.]

Country, date and city Pays, date et ville	Population City proper Ville proprement dite	Population Urban agglomeration urbaine
AMERICA, NORTH (continued) — AMERIQUE DU NORD (suite)		
United States [3] — Etats-Unis [3] 1 IV 1950		
Washington, D. C. (cap.)	802 178	1 287 333
New York	7 891 957	12 296 117
Chicago	3 620 962	4 920 816
Philadelphia	2 071 605	2 922 470
Los Angeles	1 970 358	3 996 946
Detroit	1 849 568	2 659 398
Baltimore	949 708	1 161 852
Cleveland	914 808	1 383 599
St. Louis	856 796	1 400 058
Boston	801 444	2 233 448
San Francisco	775 357	2 022 078
Pittsburgh	676 806	1 532 953
Milwaukee	637 392	829 495
Houston	596 163	700 508
Buffalo	580 132	798 043
New Orleans	570 445	659 768
Minneapolis	521 718	985 101
Cincinnati	503 998	813 292
Seattle	467 591	621 509
Kansas City (Mo.)	456 622	698 350
Newark	438 776	[12] .
Dallas	434 462	538 924
Indianapolis	427 173	502 375
Denver	415 786	498 743
San Antonio	408 442	449 521
Memphis	396 000	406 034
Oakland	384 575	[13] .
Columbus (Ohio)	375 901	437 707
Portland (Oreg.)	373 628	512 643
Louisville	369 129	472 736
San Diego	334 387	432 974
Rochester (N. Y.)	332 488	409 149
Atlanta	331 314	507 887
Birmingham	326 037	445 314
St. Paul	311 349	[14] .
Toledo	303 616	364 344
Jersey City	299 017	[12] .
Fort Worth	278 778	315 578
Akron	274 605	366 765
Omaha	251 117	310 291
Long Beach	250 767	[15] .
Miami	249 276	458 647
Providence	248 674	583 346
Dayton	243 872	346 864
Oklahoma City	243 504	275 091
Richmond	230 310	257 995
Syracuse	220 583	265 286
Norfolk	213 513	385 111
Jacksonville	204 517	242 909
Worcester	203 486	219 330
Tulsa	182 740	206 311
Salt Lake City	182 121	227 368
Des Moines	177 965	199 934
Hartford	177 397	300 788
Grand Rapids	176 515	226 817
Nashville	174 307	258 887
Youngstown	168 330	298 051

Country, date and city Pays, date et ville	Population City proper Ville proprement dite	Population Urban agglomeration urbaine
AMERICA, NORTH (continued) — AMERIQUE DU NORD (suite)		
United States [3] (continued) — Etats-Unis [3] (suite) 1 IV 1950		
Wichita	168 279	194 047
New Haven	164 443	244 836
Flint	163 143	197 631
Springfield (Mass.)	162 399	356 908
Spokane	161 721	176 004
Bridgeport	158 709	237 435
Yonkers	152 798	[12] .
Tacoma	143 673	167 667
Paterson	139 336	[12] .
Sacramento	137 572	211 777
Albany	134 995	291 897
Charlotte	134 042	140 930
Gary	133 911	[16] .
Fort Wayne	133 607	140 314
Austin	132 459	135 971
Chattanooga	131 041	167 764
Erie	130 803	151 710
El Paso	130 485	136 918
Kansas City (Kans.)	129 553	[17] .
Mobile	129 009	182 963
Evansville	128 636	137 573
Trenton	128 009	189 321
Shreveport	127 206	150 208
Baton Rouge	125 629	138 864
Scranton	125 536	236 076
Knoxville	124 769	148 166
Tampa	124 681	179 335
Camden	124 555	[18] .
Cambridge	120 740	[19] .
Savannah	119 638	128 196
Canton	116 912	173 917
South Bend	115 911	168 165
Berkeley	113 805	[13] .
Elizabeth	112 817	[12] .
Fall River	111 963	118 120
Peoria	111 856	154 539
Wilmington	110 356	187 359
Reading	109 320	154 931
New Bedford	109 189	125 495
Corpus Christi	108 287	122 956
Phoenix	106 818	216 038
Allentown	106 756	225 962
Montgomery	106 525	109 468
Pasadena	104 577	[15] .
Duluth	104 511	143 028
Waterbury	104 477	131 707
Somerville	102 351	[19] .
Little Rock	102 213	153 643
Utica	101 531	117 424
Lowell	*96 523	*105 783
St. Petersburg	*95 712	*113 378
Madison	*95 594	*109 577
San Jose	*95 044	*175 983
Rockford	*92 503	*121 723
Saginaw	*92 352	*105 358
Schenectady	*92 070	*123 573

[3] De jure population.
[12] Included in New York agglomeration.
[13] Included in San Francisco agglomeration.
[14] Included in Minneapolis agglomeration.
[15] Included in Los Angeles agglomeration.
[16] Included in Chicago agglomeration.
[17] Included in Kansas City (Mo.) agglomeration.
[18] Included in Philadelphia agglomeration.
[19] Included in Boston agglomeration.

[3] Population de droit.
[12] Englobée dans l'agglomération de *New York* (New-York).
[13] Englobée dans l'agglomération de *San Francisco* (San-Francisco).
[14] Englobée dans l'agglomération de Minneapolis.
[15] Englobée dans l'agglomération de Los Angeles.
[16] Englobée dans l'agglomération de Chicago.
[17] Englobée dans l'agglomération de Kansas City, Missouri.
[18] Englobée dans l'agglomération de *Philadelphia* (Philadelphie).
[19] Englobée dans l'agglomération de Boston.

8. Population of capitals and of cities of 100 000 or more inhabitants (continued)

Population des capitales et des villes de 100 000 habitants ou plus (suite)

[For discussion, see page 25. — Voir explications page 59.]

Country, date and city Pays, date et ville	Population City proper Ville proprement dite	Population Urban agglomeration urbaine
AMERICA, NORTH (continued) — AMERIQUE DU NORD (suite)		
United States [3] (continued) — Etats-Unis [3] (suite) 1 IV 1950		
Lansing	*91 694	*133 625
Roanoke	*91 089	*105 883
Fresno	*90 618	*129 275
Harrisburg	*89 091	*168 933
Huntington — Ashland	[20] *117 388	*156 136
Columbia	*85 949	*119 747
Binghamton	*81 132	*144 570
Lawrence	*80 427	*111 937
Columbus (Ga.)	*79 510	*118 122
Portland, Me.	*76 936	*112 659
Wilkes-Barre	*76 638	*270 978
New Britain — Bristol	[21] *109 536	*122 618
Stamford — Norwalk	[22] *123 042	*172 197
Charleston (W. Va.)	*72 818	*130 122
Stockton	*71 660	*113 362
Charleston (S. C.)	*68 243	*116 441
San Bernardino	*62 792	*135 394
Atlantic City	*61 642	*105 326
Wheeling	*58 447	*106 151
OTHER AREAS — AUTRES REGIONS		
Alaska [3] [U.S. — E.U.] 1 IV 1950		
Juneau (cap.)	5 956	...
Barbados [U.K.] — La Barbade [R.-U.] 4 IV 1946		
Bridgetown (cap.)	13 340	68 924
Bermuda [U.K.] — Iles Bermudes [R.-U.] 26 III 1939		
Hamilton (cap.)	2 978	...
British Honduras — Honduras Britannique 9 IV 1946		
Belize (cap.)	21 886	...
Canal Zone [3] [U.S.] — Zone du Canal [3] [E.-U.] 1 IV 1950		
Balboa Heights (cap.)	363	...
Guadeloupe [Fr.] 25 V 1946		
Pointe à Pitre (cap.)	41 323	...
Jamaica [3] [U.K.] — La Jamaïque [3] [R.-U.] 4 I 1943		
Kingston — St. Andrew (cap.)	...	201 911
Leeward Islands [U.K.] — Iles Leeward [R.-U.] 9 IV 1946		
St. John City (cap.)	10 965	...
Martinique [Fr.] 16 V 1946		
Fort de France(cap.)	66 006	...

Country, date and city Pays, date et ville	Population City proper Ville proprement dite	Population Urban agglomeration urbaine
AMERICA, NORTH (continued) — AMERIQUE DU NORD (suite)		
OTHER AREAS (continued) — AUTRES REGIONS (suite)		
Netherlands Antilles — Antilles Néerlandaises (Est.) 1 I 1948		
Willemstad (cap.)	40 597	...
Puerto Rico [3] [U.S.] — Porto-Rico [3] [E.-U.] 1 IV 1950		
San Juan (cap.)	224 767	...
Río Piedras	132 438	...
Trinidad and Tobago [U.K.] — La Trinité et Tobago [R.-U.] 9 IV 1946		
Port-of-Spain (cap.)	92 793	...
Virgin Islands [3] [U.S.] — Iles Vierges [3] [E.-U.] 1 IV 1950		
Charlotte Amalie (cap.)	11 469	...
Windward Islands [U.K.] — Iles Windward [R.-U.]: 9 IV 1946		
Dominica		
Roseau (cap.)	9 752	...
Grenada		
St. George's (cap.)	5 772	...
St. Lucia		
Castries (cap.)	7 146	16 579
St. Vincent		
Kingstown (cap.)	4 833	14 766
AMERICA, SOUTH — AMERIQUE DU SUD		
Argentina [3] — Argentine [3] 10 V 1947		
Buenos Aires (cap.)	[23] 2 981 043	4 603 035
Rosario	467 937	...
Córdoba	369 886	...
Avellaneda	273 839	[24] .
San Martin	269 514	[24] .
Lanus	244 473	[24] .
La Plata	207 031	...
Tucumán	194 166	...
Santa Fe	168 791	...
Vicente Lopez	149 958	[24] .
Lomas de Zamora	125 943	[24] .
Quilmes	115 113	[24] .
Mar del Plata	114 729	...
Bahía Blanca	112 597	...
Morón	110 344	[24] .
Mendoza	97 496	211 803
Bolivia — Bolivie 5 IX 1950		
Sucre (cap.)	[25] 40 128	...
La Paz	[25] 321 073	...

[3] De jure population.
[20] Huntington: 86 160.
[21] New Britain: 73 663.
[22] Stamford: 73 584.
[23] Federal Capital.
[24] Included in Buenos Aires agglomeration.
[25] Figures adjusted for census omissions.

[3] Population de droit.
[20] Huntington: 86 160 habitants.
[21] New Britain: 73 663 habitants.
[22] Stamford: 73 584 habitants.
[23] Capitale Fédérale.
[24] Englobée dans l'agglomération de *Buenos Aires* (Buenos-Aires).
[25] Chiffres ajustés pour compenser les lacunes du recensement.

8. Population of capitals and of cities of 100 000 or more inhabitants (continued)

Population des capitales et des villes de 100 000 habitants ou plus (suite)

[For discussion, see page 25. — Voir explications page 59.]

Country, date and city Pays, date et ville	Population City proper Ville proprement dite	Population Urban agglomeration urbaine
AMERICA, SOUTH (continued) — AMERIQUE DU SUD (suite)		
Brazil [26] — Brésil [26] 1 VII 1950		
Rio de Janeiro (cap.)	2 303 063	[27] 2 377 451
São Paulo	* 2 041 716	...
Recife	* 522 466	...
Salvador	* 395 993	...
Pôrto Alegre	* 381 964	...
Belo Horizonte	* 346 207	...
Belém	* 230 181	...
Fortaleza	* 213 604	...
Santos	* 201 739	...
Niterói	* 174 535	...
Curtiba	* 141 349	...
Manaus	* 110 678	...
Maceió	* 102 301	...
Campinas	* 101 746	...
Chile — Chili 28 XI 1940		
Santiago (cap.)	639 546	1 000 239
Valparaiso	209 945	...
Colombia — Colombie (Est.) 5 VII 1949		
Bogota (cap.)	524 870	...
Medellín	256 040	...
Barranquilla	245 940	...
Cali	159 690	...
Manizales	126 170	...
Cartagena	112 410	...
Ecuador [3] — Equateur [3] 29 XI 1950		
Quito (cap.)	* 212 873	...
Guayaquil	* 262 624	...
Paraguay 28 X 1950		
Asunción (cap.)	...	[28] * 205 605
Peru — Pérou (Est.) 31 XII 1950		
Lima (cap.)	...	835 468
Uruguay (Est.) 31 XII 1941		
Montevideo (cap.)	536 533	...
Venezuela 26 XI 1950		
Caracas (cap.)	* 487 903	[29] * 695 095
Maracaibo	* 232 488	...
Barquisimeto	* 105 080	...
OTHER AREAS — AUTRES REGIONS		
British Guiana — Guyane Britannique 9 IV 1946		
Georgetown (cap.)	73 509	94 035
AMERICA, NORTH (continued) AMERIQUE DU NORD (suite)		
OTHER AREAS (continued) — AUTRES REGIONS (suite)		
Falkland Islands [U.K.] — Iles Falkland [R.-U.] 31 III 1946		
Stanley (cap.)	1 252	...
French Guiana — Guyane Française 25 III 1946		
Cayenne (cap.)	10 961	...
ASIA — ASIE		
Afghanistan (Est.) 1948		
Kabul (cap.)	154 134	...
Bahrain 3 III 1950		
Manamah (cap.)	39 648	...
Burma — Birmanie 5 III 1941		
Rangoon (cap.)	* 500 800	...
Mandalay	* 163 537	...
Ceylon — Ceylan 19 III 1946		
Colombo	362 074	...
China [30] — Chine [30]		
Nanking (Est.) 1950	1 020 000	...
Shanghai " "	5 406 644	...
Peiping " "	1 940 290	...
Tientsin " "	1 785 813	...
Shenyang [31] " "	1 551 317	...
Canton " "	1 495 694	...
Lü-ta [32] " "	1 054 465	...
Chungking " "	1 038 683	...
Wuhan [33] " "	1 008 205	...
Tsingtao " 1948	884 368	...
Chengtu " "	749 770	...
Harbin 1 X 1940	661 984	...
Tsinan (Est.) 1948	642 275	...
Sian " 1950	559 127	...
Changchung [34] 1 X 1940	544 202	...
Taiyuan (Est.) 1948	326 691	...
Antung 1 X 1940	315 242	...
Kunming (Est.) 1948	308 887	...
Kweiyang " "	241 933	...
Fushun " 1950	232 954	...
Lanchow " 1948	224 028	...
Chingkiang " "	207 612	...
Nanchang " "	196 872	...

[3] De jure population.
[26] Except for Rio de Janeiro, residents temporarily absent are included. Each city is comprised of the urban and suburban zones of its district.
[27] Federal District.
[28] Asunción and its districts.
[29] Metropolitan Caracas as defined for statistical purposes by Census Decree.
[30] Incomplete list. Data for other cities of 100 000 or more inhabitants not available.
[31] Formerly Mukden.
[32] Formerly Dairen and Port Arthur.
[33] Formerly Hankow, Wuchang and Hanyang.
[34] Formerly Hsinking.

[3] Population de droit.
[26] A l'exception de Rio de Janeiro, y compris les résidents temporairement absents. Chaque ville comprend la zone urbaine et suburbaine de son district.
[27] District Fédéral.
[28] Asunción et ses districts.
[29] Caracas métropolitaine, délimitée à des fins statistiques par décret.
[30] Liste incomplète. Aucune donnée pour les autres villes de 100 000 habitants ou plus n'est disponible.
[31] Autrefois *Mukden* (Moukden).
[32] Autrefois Dairen et Port Arthur.
[33] Autrefois *Hankow* (Han-Keou), *Wuchang* (Wou-Tchang) et *Hanyang* (Han-Yang).
[34] Autrefois *Hsinking* (Sin-King).

8. Population of capitals and of cities of 100 000 or more inhabitants (continued)

Population des capitales et des villes de 100 000 habitants ou plus (suite)

[For discussion, see page 25. — Voir explications page 59.]

Country, date and city Pays, date et ville	Population City proper Ville proprement dite	Population Urban agglomeration urbaine
ASIA (continued) — ASIE (suite)		
China [30] (continued) — Chine [30] (suite):		
Anshan (Est.) 1950	185 159	...
Yingkou 1 X 1940	180 871	...
Mutangkiang "	179 217	...
Kirin "	173 624	...
Changyuan (Est.) 1948	158 174	...
Chinchou 1 X 1940	142 606	...
Tsitsihar "	133 495	...
Chaimussu "	128 667	...
Kweisui (Est.) 1948	110 553	...
Liaoyang 1 X 1940	100 165	...
Taiwan (Formosa—Formose) 31 XII 1950		
Taipeh (cap.)	503 086	...
Kaohsiung	267 515	...
Tainan	221 088	...
Taichung	199 519	...
Keelung	145 405	...
India — Inde 1 III 1951		
Delhi (cap.)	914 790	...
Bombay	2 839 270	...
Calcutta	2 548 677	...
Madras	1 416 056	...
Hyderabad	1 085 722	...
Ahmedabad	788 333	...
Bangalore	778 977	...
Kanpur	705 383	...
Lucknow	496 861	...
Poona	480 982	...
Nagpur	449 099	...
Howrah	433 630	...
Agra	375 665	...
Madurai	361 781	...
Banaras	355 777	...
Allahbad	332 295	...
Amritsar	325 747	...
Indore	310 859	...
Jaipur	291 130	...
Patna	283 479	...
New Delhi	276 314	...
Sholapur	266 050	...
Jabalpur	256 998	...
Mysore	244 323	...
Gwalior [35]	241 577	...
Meerut	233 183	...
Surat	223 182	...
Tiruchirapalli [36]	218 921	...
Jamshedpur	218 162	...
Baroda	211 407	...
Bareilly	208 083	...
Salem	202 335	...
Coimbatore	197 755	...
Ajmer	196 633	...
Trivandrum	186 931	...
Jodhpur	180 717	...
Jullundur	168 816	...
Moradabad	161 854	...
Vijayavada	161 198	...

Country, date and city Pays, date et ville	Population City proper Ville proprement dite	Population Urban agglomeration urbaine
ASIA (continued) — ASIE (suite)		
India (continued) — Inde (suite) 1 III 1951		
Kolar Gold Fields	159 084	...
Kozhikode [37]	158 724	...
Ludhiana	153 795	...
Tollyganj	149 817	...
Saharanpur	148 435	...
Dehra Dun	144 216	...
Aligarh	141 618	...
Bhavnagar	137 951	...
Kolhapur	136 835	...
Bhatpara	134 916	...
Rampur	134 277	...
Gaya	133 700	...
Warangal	133 130	...
Gorakhpur	132 436	...
Rajkot	132 069	...
Ujjain	129 817	...
Kharagpur	129 636	...
Hubli	129 609	...
Jhansi	127 365	...
Guntur	125 255	...
Bikaner	117 113	...
Mangalore	117 083	...
Allepay	116 278	...
Bhagalpur	114 530	...
Garden Reach	109 160	...
Visakhapatnam	108 042	...
Ranchi	106 849	...
Vellore	106 024	...
Mathura	105 773	...
Rajahmundry	105 276	...
Shahjahanpur	104 835	...
Jamnagar	104 419	...
South Suburban (Behala)	104 055	...
Cuttack	102 505	...
Bhopal	102 333	...
Tanjore	100 680	...
Indochina — Indochine: (Est.) 1948		
Cambodia — Cambodge		
Pnom-Penh (cap.)	111 000	...
Laos		
Vientiane (cap.)	10 000	...
Vietnam		
Saigon (cap.)	698 000	...
Hanoï	...	237 500
Cholon	481 000	...
Haïphong	...	143 000
Indonesia — Indonésie 7 X 1930		
Djakarta [38] (cap.) "	435 184	...
Soerabaia "	341 675	...
Semarang "	217 796	...
Bandung "	166 815	...
Sourakarta "	165 484	...
Djokjakarta "	136 649	...
Palembang "	108 145	...

[30] Incomplete list. Data for other cities of 100 000 or more inhabitants not available.
[35] Formerly Lashkar.
[36] Formerly Trichinopoly.
[37] Formerly Calicut.
[38] Formerly Batavia.

[30] Liste incomplète. Aucune donnée pour les autres villes de 100 000 habitants ou plus n'est disponible.
[35] Autrefois Lashkar.
[36] Autrefois *Trichinopoly* (Trichinopoli).
[37] Autrefois Calicut.
[38] Autrefois Batavia.

8. Population of capitals and of cities of 100 000 or more inhabitants (continued)

Population des capitales et des villes de 100 000 habitants ou plus (suite)

[For discussion, see page 25. — Voir explications page 59.]

Country, date and city Pays, date et ville	Population: City proper Ville proprement dite	Population: Urban agglomeration urbaine
ASIA (continued) — ASIE (suite)		
Iran (Est.) III 1950		
Téheran (cap.)	618 976	...
Tabriz	279 168	...
Isphahan	196 134	...
Méchéd	191 794	...
Hamadan	123 931	...
Chiraz	116 274	...
Recht	111 978	...
Kirmanchahan	108 484	...
Iraq — Irak 19 X 1947		
Baghdad (cap.)	364 049	...
Mosul	203 273	...
Kerbalah	122 719	...
Najef	106 776	...
Israel — Israël (Est.) 31 XII 1951		
Jerusalem (cap.)	137 500	...
Tel Aviv – Jaffa	345 500	...
Haifa	147 000	...
Japan [39] — Japon [39] 1 X 1950		
Tokyo (cap.)	5 385 071	...
Osaka	1 956 136	...
Kyoto	1 101 854	...
Nagoya	1 030 635	...
Yokohama	951 189	...
Kobe	765 435	...
Fukuoka	392 649	...
Sendai	341 685	...
Kawasaki	319 226	...
Sapporo	313 850	...
Hiroshima	285 712	...
Amagasaki	279 264	...
Kumamoto	267 506	...
Kanazawa	252 017	...
Yokosuka	250 533	...
Nagasaki	241 805	...
Shizuoka	238 629	...
Kagoshima	229 462	...
Hakodate	228 994	...
Niigata	220 901	...
Sakai	213 688	...
Himeji	212 100	...
Gifu	211 845	...
Yawata	210 051	...
Kokura	199 397	...
Saseho	194 453	...
Shimonoseki	193 572	...
Omuta	191 978	...
Wakayama	191 337	...
Kure	187 775	...
Otaru	178 330	...
Matsuyama	163 859	...
Okayama	162 904	...
Kochi	161 640	...
Toyama	154 484	...
Hamamatsu	152 028	...
Fuse	150 129	...
Toyohashi	145 855	...
ASIA (continued) — ASIE (suite)		
Japan [39] (continued) — Japon [39] (suite) 1 X 1950		
Takaoka	142 046	...
Chiba	133 844	...
Ube	128 569	...
Nishinomiya	126 783	...
Akita	126 074	...
Kawaguchi	124 783	...
Takamatsu	124 545	...
Moji	124 399	...
Yokkaichi	123 870	...
Asahikawa	123 238	...
Kofu	121 645	...
Tokushima	121 416	...
Morioka	117 578	...
Urawa	115 019	...
Muroran	110 443	...
Atsunomiya	107 210	...
Aomori	106 417	...
Yamagata	104 891	...
Hachinohe	104 335	...
Miyazaki	103 443	...
Ichikawa	102 506	...
Numazu	101 976	...
Nagano	101 426	...
Kurume	100 997	...
Fukui	100 691	...
Omiya	100 093	...
Korea — Corée:		
North Korea — Corée du Nord (Est.) 1942		
Pyongyang (cap.)	389 105	...
Sinuiju	127 706	...
Wonsan	122 185	...
South Korea — Corée du Sud 1 V 1949		
Seoul (cap.)	1 446 019	...
Pusan	473 619	...
Taegu	313 705	...
Inchon	265 767	...
Kwangju	138 883	...
Taejon	126 704	...
Mokpo	111 128	...
Chonju	100 624	...
Lebanon — Liban (Est.) 1943		
Beirut (cap.)	233 970	...
Pakistan [40] 28 II 1951		
Karachi (cap.)	...	[41] 1 126 417
Lahore	[42] 849 333	...
Dacca	273 159	...
Hyderabad (Sind)	[42] 241 801	...
Rawalpindi	[42] 236 877	...
Multan	[42] 190 122	...
Lyallpur	179 127	...
Sialkot	[42] 156 378	...
Peshawar	[42] 151 435	...
Chittagong	143 264	...
Gujranwala	114 193	...

[39] De jure population. Data refer to "shi" which may contain some scattered or rural population as well as an urban cluster.
[40] Data for cities other than Karachi include non-Pakistani residents.
[41] Federal Capital Area.
[42] Including cantonments.

[39] Population de droit. Données relatives aux "shi" qui peuvent comprendre une population clairsemée ou rurale aussi bien qu'une agglomération urbaine.
[40] A l'exception de Karachi, les données comprennent les résidents étrangers.
[41] Territoire de la Capitale Fédérale.
[42] Y compris les cantonnements.

8. Population of capitals and of cities of 100 000 or more inhabitants (continued)

Population des capitales et des villes de 100 000 habitants ou plus (suite)

[For discussion, see page 25. — Voir explications page 59.]

Country, date and city Pays, date et ville	Population City proper Ville proprement dite	Population Urban agglomeration urbaine
ASIA (continued) — ASIE (suite)		
Philippines 1 X 1948		
Quezon (cap.)	107 977	...
Manila	983 906	...
Cebu	167 503	...
Davao	111 263	...
Basilan	110 297	...
Iloilo	110 122	...
Zamboanga	103 317	...
Bacolod	101 432	...
Syria — Syrie (Est.) 1943		
Damascus (cap.)	286 310	...
Aleppo	320 167	...
Homs	100 042	...
Thailand — Thaïlande 23 V 1947		
Bangkok (cap.)	620 830	[43] 889 538
Khon-Kaen	155 934	...
Burirum	129 000	...
Thonburi	118 682	...
Nakhornratsima	114 296	...
Surin	111 244	...
Nakhornsrithamrat	109 315	...
Songkhla	106 410	...
Sakonnakhorn	103 198	...
Chayaphum	103 188	...
Turkey — Turquie 22 X 1950		
Ankara (cap.)	286 781	...
Istanbul	1 000 022	...
Izmir	230 508	...
Adana	117 799	...
Bursa	100 007	...
OTHER AREAS — AUTRES REGIONS		
Aden Colony [U.K.] — Colonie d'Aden [R.-U.] 8 X 1946		
Aden (cap.)	56 849	...
British Borneo — Bornéo Britannique:		
Brunei — Brunéi 27 XI 1947		
Brunei Town (cap.)	10 620	...
North Borneo — Bornéo du Nord 4 VI 1951		
Jesselton (cap.)	11 704	...
Sarawak 26 XI 1947		
Kuching (cap.)	37 954	...
Cyprus [U.K.] — Chypre [R.-U.] 10 XI 1946		
Nicosia (cap.)	34 485	...
Federation of Malaya [U.K.] — Fédération de Malaisie [R.-U.] 23 IX 1947		
Kuala Lumpur (cap.)	175 961	...
Penang	189 068	...
French India — Inde Française (Est.) 1948		
Pondichéry (cap.)	52 800	...

Country, date and city Pays, date et ville	Population City proper Ville proprement dite	Population Urban agglomeration urbaine
ASIA (continued) — ASIE (suite)		
OTHER AREAS (continued) *AUTRES REGIONS (suite)*		
Hong Kong [U.K.] — Hong-Kong [R.-U.] (Est.) [44] 18 XI 1948		
Victoria (cap.)	766 800	...
Kowloon	547 200	...
Macau [Port.] — Macao [Port.] 4 VI 1950		
Macau (cap.)	* 166 544	...
Portuguese India — Inde Portugaise 15 XII 1950		
Goa (cap.)	31 950	...
Portuguese Timor — Timor Portugais 30 VI 1950		
Dili (cap.)	* 43 589	...
Ryukyu Islands [U.S.] Iles Ryû-kyû [E.-U.] 1 XII 1950		
Naha [45] (cap.)	75 725	...
Singapore [U.K.] — Singapour [R.-U.] 23 IX 1947		
Singapore (cap.)	679 659	...
EUROPE		
Albania — Albanie (Est.) 1949		
Tirana (cap.)	80 000	...
Austria [3] — Autriche [3] 1 VI 1951		
Wien (cap.)	* 1 760 784	...
Graz	* 226 271	...
Linz	* 185 177	...
Salzburg	* 100 096	...
Belgium [3] — Belgique [3] 31 XII 1947		
Bruxelles (cap.)	184 838	955 929
Anvers	263 233	584 395
Gand	166 096	227 682
Liège	156 208	425 400
Schaerbeck	123 671	[46] .
Bulgaria — Bulgarie 31 XII 1946		
Sofia (cap.)	* 434 888	...
Plovdiv	* 125 440	...
Czechoslovakia — Tchécoslovaquie 22 V 1947		
Praha (cap.)	922 284	...
Brno	273 127	...
Ostrava	180 960	...
Bratislava	172 664	...
Plzen	117 814	...
Denmark ex. Faeroe Is.[3] — Danemark sans Iles Féroë [3] 7 XI 1950		
København (cap.)	768 105	1 168 340
Aarhus	116 167	150 879
Odense	100 940	113 484

[3] De jure population.
[43] Province of Phra-nakhorn.
[44] 1931 percentages applied to estimated total population.
[45] Comprises Naha "shi" and Hawashi "son".
[46] Included in *Bruxelles* (Brussels) agglomeration.

[3] Population de droit.
[43] Province de Phra-nakhorn.
[44] Pourcentages de 1931 appliqués à une estimation de la population totale.
[45] Composé de Naha "shi" et de Nawashi "son".
[46] Englobée dans l'agglomération de Bruxelles.

8. Population of capitals and of cities of 100 000 or more inhabitants (continued)

Population des capitales et des villes de 100 000 habitants ou plus (suite)

[For discussion, see page 25. — Voir explications page 59.]

Country, date and city Pays, date et ville	Population City proper Ville proprement dite	Population Urban agglomeration urbaine
EUROPE (continued — suite)		
Faeroe Islands — Iles Féroë 31 XII 1950		
Thorshavn (cap.)	5 593	...
Finland — Finlande 31 XII 1950		
Helsinki (cap.)	* 367 462	...
Tampere	* 103 043	...
Turku	* 101 239	...
France [47] 10 III 1946		
Paris (cap.)	2 725 374	[48] 4 775 711
Marseille	636 264	...
Lyon	460 748	...
Toulouse	264 411	...
Bordeaux	253 751	...
Nice	211 165	...
Nantes	200 265	...
Lille	188 871	...
St.-Etienne	177 966	...
Strasbourg	175 515	...
Toulon	125 742	...
Rennes	113 781	...
Nancy	113 477	...
Reims	110 749	...
Clermont-Ferrand	108 090	...
Limoges	107 857	...
Le Havre	106 934	...
Nimes	104 109	...
Grenoble	102 161	...
Roubaix	100 978	...
Dijon	100 664	...
Le Mans	100 455	...
Saar [3] — Sarre [3] 29 X 1946		
Saarbruecken (cap.)	89 700	...
Germany [3] — Allemagne [3]:		
Berlin:		
West Berlin 13 IX 1950	2 146 952	...
Democratic Republic — République Démocratique		
East Berlin (cap.) 31 VIII 1950	* 1 189 523	...
Leipzig 29 X 1946	607 655	...
Dresden "	467 966	...
Chemnitz "	250 188	...
Magdeburg "	236 326	...
Halle (Saale) "	222 505	...
Erfurt "	174 633	...
Zwickau "	122 862	...
Rostock "	114 869	...
Potsdam "	113 568	...
Federal Republic — République Fédérale 13 IX 1950		
Bonn (cap.)	155 394	...
Hamburg	1 605 606	...
München	831 937	...
Essen	605 411	...
Köln	594 941	...
Frankfurt am Main	532 037	...

Country, date and city Pays, date et ville	Population City proper Ville proprement dite	Population Urban agglomeration urbaine
EUROPE (continued — suite)		
Germany [3] (continued) — Allemagne [3] (suite):		
Federal Republic (continued) — République Fédérale (suite) 13 IX 1950		
Dortmund	507 349	...
Düsseldorf	500 516	...
Stuttgart	497 677	...
Bremen	444 549	...
Hannover	444 296	...
Duisburg	410 783	...
Wuppertal	363 224	...
Nürnberg	362 459	...
Gelsenkirchen	315 460	...
Bochum	289 804	...
Kiel	254 449	...
Mannheim	245 634	...
Lübeck	238 276	...
Braunschweig	223 760	...
Wiesbaden	220 741	...
Oberhausen	202 808	...
Karlsruhe	198 840	...
Augsburg	185 183	...
Krefeld	171 875	...
Kassel	162 132	...
Bielefeld	153 613	...
Mülheim a.d. Ruhr	149 589	...
Solingen	147 845	...
Hagen i. W	146 401	...
Aachen	129 811	...
Mönchen-Gladbach	124 879	...
Ludwigshafen a. Rhein	123 869	...
Oldenburg i. O	122 809	...
Münster i. W	118 496	...
Regensburg	117 291	...
Heidelberg	116 488	...
Bremerhaven	114 070	...
Herne	111 591	...
Freiburg	109 717	...
Osnabrück	109 538	...
Recklinghausen	104 791	...
Remscheid	103 276	...
Flensburg	102 832	...
Wilhelmshaven	101 210	...
Salzgitter	100 667	...
Greece — Grèce		
Athens (cap.) 7 IV 1951	* 559 250	* 1 368 142
Salonika 16 X 1940	191 847	278 145
Piraeus 7 IV 1951	* 184 980	[49] .
Hungary — Hongrie 1 I 1949		
Budapest (cap.)	1 058 288	1 571 205
Szeged	132 616	...
Debrecen	119 635	...
Miskok	103 724	...
Iceland [3] — Islande [3] 2 XII 1940		
Reykjavik (cap.)	38 196	...
Ireland, Rep. of — Irlande, Rép. d' 8 IV 1951		
Dublin	* 521 322	...

[3] De jure population.
[47] De jure population. Data for the city proper refer to the total population of the commune and may include some rural population while excluding parts of the agglomeration in neighboring communes.
[48] Department of the Seine, which comprises only a part of Greater Paris.
[49] Included in Athens agglomeration.

[3] Population de droit.
[47] Population de droit. Les données relatives aux villes proprement dites se rapportent à la population totale de la commune, et peuvent comprendre une certaine population rurale tout en excluant quelques parties de l'agglomération touchant aux communes avoisinantes.
[48] Département de la Seine qui n'est qu'une partie de la région parisienne.
[49] Englobée dans l'agglomération d'Athens (Athènes).

8. Population of capitals and of cities of 100 000 or more inhabitants (continued)

Population des capitales et des villes de 100 000 habitants ou plus (suite)

[For discussion, see page 25. — Voir explications page 59.]

Country, date and city Pays, date et ville	Population City proper Ville proprement dite	Population Urban agglomeration urbaine
EUROPE (continued — suite)		
Italy [50] — Italie [50] 4 XI 1951		
Roma (cap.)	*1 695 477	...
Milano	*1 272 934	...
Napoli	*1 027 800	...
Torino	*720 032	...
Genova	*683 023	...
Palermo	*501 005	...
Firenze	*390 832	...
Bologna	*349 326	...
Venezia	*323 216	...
Catania	*300 298	...
Bari	*273 143	...
Messina	*220 790	...
Verona	*186 555	...
Taranto	*174 171	...
Padova	*172 692	...
Brescia	*146 532	...
Reggio di Calabria	*139 471	...
Livorno	*145 727	...
Cagliari	*141 573	...
Ferrara	*134 719	...
Parma	*123 095	...
Modena	*112 846	...
La Spezia	*111 917	...
Reggio nell' Emilia	*106 765	...
Bergamo	*105 399	...
Liechtenstein 1 XII 1950		
Vaduz (cap.)	2 735	...
Luxembourg 31 XII 1947		
Luxembourg (cap.)	61 590	...
Monaco 4 I 1951	20 202	.
Netherlands [3] — Pays-Bas [3] 31 V 1947		
Amsterdam (cap.)	803 847	838 432
Rotterdam	646 248	715 976
's Gravenhage	532 998	591 765
Utrecht	185 246	223 073
Haarlem	156 856	201 098
Eindhoven	134 527	137 336
Groningen	132 021	143 363
Tilburg	114 312	...
Nijmegen	106 523	...
Enschedé	101 015	...
Arnhem	97 350	114 081
Leiden	86 914	102 033
Norway [3] — Norvège [3] 1 XII 1950		
Oslo (cap.)	*433 000	...
Bergen	*113 000	...
Poland — Pologne (Est.) 1 I 1950		
Warszawa (cap.)	641 877	...
Lódz	622 495	...
Kraków	347 517	...
Wroclaw	341 419	...
Poznan	327 192	...

Country, date and city Pays, date et ville	Population City proper Ville proprement dite	Population Urban agglomeration urbaine
EUROPE (continued — suite)		
Poland (continued)—Pologne (suite)(Est.)11 1950		
Szczecin	200 217	...
Gdansk	191 051	...
Katowice	170 036	...
Bydgoszcz	159 836	...
Chorzów	141 882	...
Zabrze	132 888	...
Gliwice	128 203	...
Bytom	120 693	...
Czestochowa	118 919	...
Gdynia	117 702	...
Lublin	111 025	...
Portugal 15 XII 1950		
Lisboa (cap.)	*783 919	[51] 962 761
Porto	*279 738	[51] 583 031
Romania — Roumanie 25 I 1948		
Bucuresti (cap.)	*886 110	*1 041 807
Cluj	*117 915	...
Timisoara	*111 987	...
Spain — Espagne 31 XII 1950		
Madrid (cap.)	1 618 435	...
Barcelona	1 280 179	...
Valencia	509 075	...
Sevilla	376 627	...
Málaga	276 222	...
Zaragoza	264 256	...
Bilbao	229 334	...
Córdoba	165 403	...
Granada	154 378	...
Las Palmas (Canarias)	153 262	...
Vigo	137 873	...
Palma de Mallorca	136 814	...
Coruna (La)	133 844	...
Vallodolid	124 212	...
San Sebastián	113 776	...
Cartagena	113 160	...
Gijón	110 985	...
Jerez de la Frontera	107 770	...
Oviedo	106 002	...
Alicante	104 222	...
Santa Cruz de Tenerife	103 446	...
Santander	102 462	...
Cádiz	100 249	...
Sweden [3] — Suède [3] 31 XII 1950		
Stockholm (cap.)	*744 431	*984 288
Göteborg	*354 381	*410 070
Malmö	*192 670	*202 036
Switzerland [3] — Suisse [3] 1 XII 1950		
Berne (cap.)	146 499	...
Zurich	390 020	...
Bâle	183 543	...
Genève	145 473	...
Lausanne	106 807	...

[3] De jure population.
[50] Data refer to communes, which may contain more than one population cluster.
[51] Data for 1940. Corresponding figure for city proper: *Lisboa* (Lisbon) 709 179; Porto, 262 309.

[3] Population de droit.
[50] Données relatives à des communes qui peuvent comprendre plus d'une agglomération.
[51] Données pour 1940. Chiffres relatifs aux grandes villes proprement dites: *Lisboa* (Lisbonne), 709 179; Porto, 262 309.

8. Population of capitals and of cities of 100 000 or more inhabitants (continued)

Population des capitales et des villes de 100 000 habitants ou plus (suite)

[For discussion, see page 25. — Voir explications page 59.]

Country, date and city Pays, date et ville	Population City proper Ville proprement dite	Population Urban agglomeration urbaine
EUROPE (continued — suite)		
United Kingdom — Royaume-Uni:		
England and Wales —		
Angleterre et Galles 8 IV 1951		
London (cap.)	[52] * 3 348 336	[53] * 8 346 137
Birmingham	* 1 112 340	[54] * 2 236 723
Liverpool	* 789 532	[55] * 1 382 244
Manchester	* 703 175	[56] * 2 421 011
Sheffield	* 512 834	...
Leeds	* 504 954	[57] * 1 692 190
Bristol	* 442 281	...
Nottingham	* 306 008	...
Kingston upon Hull	* 299 068	...
Bradford	* 292 394	[58] .
Newcastle upon Tyne	* 291 723	[59] * 835 332
Leicester	* 285 061	...
Stoke on Trent	* 275 095	...
Coventry	* 258 211	...
Croydon	* 249 592	[60] .
Cardiff	* 243 627	...
Portsmouth	* 233 464	...
Harrow	* 219 463	[60] .
Plymouth	* 208 985	...
Ealing	* 187 306	[60] .
Ilford	* 184 707	[60] .
Sunderland	* 181 515	...
Willesden	* 179 647	[60] .
Southampton	* 178 326	...
Salford	* 178 036	[61] .
West Ham	* 170 987	[60] .
Bolton	* 167 162	[61] .
Wolverhampton	* 162 669	[62] .
Swansea	* 160 832	...
Brighton	* 156 440	...
Hendon	* 155 835	[60] .
Southend-on-sea	* 151 830	...
Middlesbrough	* 147 336	...
Blackpool	* 147 131	...
Bournemouth	* 144 726	...
Birkenhead	* 142 392	[63] .
Stockport	* 141 660	[61] .
Derby	* 141 264	...
Wembley	* 131 369	[60] .
Huddersfield	* 129 021	[58] .
Tottenham	* 126 921	[60] .
Norwich	* 121 226	...

Country, date and city Pays, date et ville	Population City proper Ville proprement dite	Population Urban agglomeration urbaine
EUROPE (continued — suite)		
United Kingdom (continued) —		
Royaume-Uni (suite):		
England and Wales (continued) —		
Angleterre et Galles (suite)		
Oldham	* 121 212	[61] .
Walthamstow	* 121 069	[60] .
East Ham	* 120 873	[60] .
Preston	* 119 243	...
Gateshead	* 115 017	[64] .
Dagenham	* 114 588	[60] .
Walsall	* 114 514	[62] .
Reading	* 114 176	...
Rhondda	* 111 357	...
Blackburn	* 111 217	...
Enfield	* 110 458	[60] .
Luton	* 110 370	...
St. Helens	* 110 276	...
Heston and Isleworth	* 106 636	[60] .
South Shields	* 106 605	[64] .
Twickenham	* 105 645	[60] .
York	* 105 336	...
Newport	* 105 285	...
Leyton	* 105 183	[60] .
Ipswich	* 104 788	...
Northampton	* 104 429	...
Edmonton	* 104 244	[60] .
Hornchurch	* 104 128	...
Wallasey	* 101 331	[63] .
Northern Ireland —		
Irlande du Nord 8 IV 1951		
Belfast (cap.)	443 670	...
Scotland — Ecosse 8 IV 1951		
Edinburgh (cap.)	* 466 770	...
Glasgow	* 1 089 555	* 1 758 193
Aberdeen	* 182 714	...
Dundee	* 177 333	...
Yugoslavia [3] — Yougoslavie [3] 15 III 1948		
Beograd (cap.)	367 816	...
Zagreb	279 623	...
Ljubljana	115 095	...
Sarajevo	113 769	...
Subotica	112 194	...

[3] De jure population.
[52] The Administrative County of London, i.e. the City of London and the 28 metropolitan boroughs.
[53] The Administrative County of London plus the "Outer Ring" (comprising Middlesex and parts of Surrey, Kent, Hertfordshire and Essex).
[54] Conurbation of the West Midlands, of which Birmingham is the nucleus.
[55] Conurbation of Merseyside, of which Liverpool is the nucleus.
[56] Conurbation of South-East Lancashire, of which Manchester is the nucleus.
[57] Conurbation of West Yorkshire, of which Leeds and Bradford are the nuclei.
[58] Included in agglomeration of Leeds.
[59] Conurbation of Tyneside, of which Newcastle upon Tyne is the nucleus.
[60] Included in agglomeration of London.
[61] Included in agglomeration of Manchester.
[62] Included in agglomeration of Birmingham.
[63] Included in agglomeration of Liverpool.
[64] Included in agglomeration of Newcastle upon Tyne.

[3] Population de droit.
[52] Comté administratif de *London* (Londres), c.a.d., la cité de Londres plus les 28 "Metropolitan Boroughs".
[53] Comté administratif de *London* (Londres), plus la périphérie (comprenant le Middlesex, et certaines parties du Surrey, Kent, Hertfordshire et Essex).
[54] Ensemble urbain des comtés des West Midlands, dont Birmingham constitue le centre.
[55] Ensemble urbain du Merseyside dont Liverpool constitue le centre.
[56] Ensemble urbain du Lancashire du sud-ouest, dont Manchester constitue le centre.
[57] Ensemble urbain du Yorkshire de l'ouest, dont Leeds et Bradford constituent le centre.
[58] Englobée dans l'agglomération de Leeds.
[59] Ensemble urbain du Tyneside dont Newcastle upon Tyne constitue le centre.
[60] Englobée dans l'agglomération londonienne.
[61] Englobée dans l'agglomération de Manchester.
[62] Englobée dans l'agglomération de Birmingham.
[63] Englobée dans l'agglomération de Liverpool.
[64] Englobée dans l'agglomération de Newcastle upon Tyne.

8. Population of capitals and of cities of 100 000 or more inhabitants (continued)

Population des capitales et des villes de 100 000 habitants ou plus (suite)

[For discussion, see page 25. — Voir explications page 59.]

Country, date and city Pays, date et ville	Population City proper Ville proprement dite	Population Urban agglomeration urbaine
EUROPE (continued — suite)		
OTHER AREAS — AUTRES REGIONS		
Channel Islands [U.K.] — Iles Anglo-Normandes [R.-U.]:		
Jersey 10 VIII 1940		
St. Helier (cap.)	16 729	16 729
Malta and Gozo [U.K.] — Malte et Gozo [R.-U.] 14 VI 1948		
Valletta (cap.)	18 666	...
Trieste 4 XI 1951		
Trieste [65]	*271 452	...
OCEANIA — OCEANIE		
Australia — Australie 30 VI 1947		
Canberra (cap.)	...	15 156
Sydney	...	1 484 004
Melbourne	...	1 226 409
Brisbane	...	402 030
Adelaide	...	382 454
Perth	...	272 528
Newcastle	...	127 138
New Zealand — Nouvelle-Zélande 17 IV 1951		
Wellington (cap.)	120 072	[66] 133 414
Auckland	127 406	329 123
Christchurch	123 548	174 221
OTHER AREAS — AUTRES REGIONS		
American Samoa [3] — Samoa Américain [3] 1 IV 1950		
Pago Pago (cap.)	1 586	...
Fiji Islands [U.K.]—Iles Fidji [R.-U.] 3 X 1946		
Suva (cap.)	11 398	23 513
Guam [3] [U.S. — E.-U.] 1 IV 1950		
Agaña (cap.)	1 330	...
Hawaii [3] [U.S.] — Hawaï [3] [E.-U.] 1 IV 1950		
Honolulu (cap.)	248 034	[67] *353 020

Country, date and city Pays, date et ville	Population City proper Ville proprement dite	Population Urban agglomeration urbaine
USSR — URSS		
USSR — URSS		
Moskva (cap.) 17 I 1939	4 137 018	...
Leningrad "	3 191 304	...
Kiyev "	846 293	...
Khar'kov "	833 432	...
Baku "	809 347	...
Gor'kiy "	644 116	...
Odessa "	604 223	...
Tashkent "	585 005	...
Tbilisi "	519 175	...
Rostov-na-Donu "	510 253	...
Dnepropetrovsk "	500 662	...
Stalino "	462 395	...
Stalingrad "	445 476	...
Sverdlovsk "	425 544	...
Novosibirsk "	405 589	...
Kazan "	401 665	...
Riga 1939	393 211	...
Kuybyshev 17 I 1939	390 267	...
Saratov "	375 860	...
Kaliningrad [68] 17 V 1939	372 164	...
Lvov 1 I 1939	318 000	...
Voronezh 17 I 1939	326 836	...
Yaroslavl' "	298 065	...
Zaporozh'ye "	289 188	...
Ivanovo "	285 069	...
Arkhangel'k "	281 091	...
Omsk "	280 716	...
Chelyabinsk "	273 127	...
Tula "	272 403	...
Molotov [69] "	255 196	...
Astrakhan' "	253 655	...
Ufa "	245 863	...
Irkutsh "	243 380	...
Makeyevka "	240 145	...
Minsk "	238 772	...
Alma-Ata "	230 528	...
Zhadanov [70] "	222 427	...
Kalinin "	216 131	...
Voroshilovgrad "	213 007	...
Vilna 1940	209 400	...
Vladivostock 17 I 1939	206 432	...
Krasnodar "	203 946	...
Yerevan 17 I 1939	200 031	...
Khabarovsk "	199 364	...
Krivoy Rog "	197 621	...

[3] De jure population.
[65] Commune of Trieste.
[66] Revised since last census to exclude Hutt (74 878 inhabitants in 1951).
[67] Honolulu Standard Metropolitan Area, i.e., Honolulu County.
[68] Formerly Königsberg.
[69] Formerly Perm.
[70] Formerly Mariupol.

[3] Population de droit.
[65] Commune de Trieste.
[66] Chiffre revisé depuis le dernier recensement afin d'exclure Hutt, (74 878 habitants en 1951).
[67] *Honolulu Standard Metropolitan Area*, c.à.d., le comté d'Honolulu.
[68] Autrefois *Königsberg* (Koenigsberg).
[69] Autrefois Perm.
[70] Autrefois *Mariupol* (Marioupoul).

8. Population of capitals and of cities of 100 000 or more inhabitants (continued)

Population des capitales et des villes de 100 000 habitants ou plus (suite)

[For discussion, see page 25. — Voir explications page 59.]

Country, date and city Pays, date et ville		Population City proper Ville proprement dite	Population Urban agglomeration urbaine
USSR (continued) — URSS (suite)			
USSR (cont.) — URSS (suite)			
Krasnoyarsk	17 I 1939	189 999	...
Taganrog	"	188 808	...
Izhevsk	"	175 740	...
Chkalov	"	172 925	...
Groznyy	"	172 468	...
Stalinsk	"	169 538	...
Vitebsk	"	167 424	...
Nikolayev	"	167 108	...
Karaganda	"	165 937	...
Nizhniy Tagil	"	159 864	...
Penza	"	157 145	...
Smolensk	"	156 677	...
Shakhty	"	155 081	...
Kaunas	1940	154 109	...
Barnaul	17 I 1939	148 129	...
Dneprodzerzhinsk	"	147 829	...
Tallin	1 I 1938	146 388	...
Magnitogorsk	17 I 1939	145 870	...
Gomel'	"	144 169	...
Kirov	"	143 181	...
Simferopol'	"	142 678	...
Tomsk	"	141 215	...

Country, date and city Pays, date et ville		Population City proper Ville proprement dite	Population Urban agglomeration urbaine
USSR (continued) — URSS (suite)			
USSR (cont.) — URSS (suite)			
Shcherbakov	17 I 1939	139 011	...
Samarkand	"	134 346	...
Kemerovo	"	132 978	...
Poltava	"	130 305	...
Ulan-Ude	"	129 417	...
Dzandzhikau	"	127 172	...
Ashkhabad	"	126 580	...
Tambov	"	121 285	...
Kostroma	"	121 205	...
Kursk	"	119 972	...
Murmansk	"	117 054	...
Kishinev	"	112 500	...
Sevastopol	"	111 946	...
Orël	"	110 567	...
Sempalatinsk	"	109 779	...
Gorlovka	"	108 693	...
Prokop'yevsk	"	107 227	...
Kerch	"	104 471	...
Dzerzhinsk	"	103 415	...
Chita	"	102 555	...
Ul'yanovsk	"	102 106	...
Kirovograd	"	100 331	...

9. Number of live births : 1936 – 1951

[For discussion, see page 27.]

Country	Code [1]	1936	1937	1938	1939	1940	1941	1942	1943
AFRICA									
Egypt	...	698 186	694 086	704 376	696 746	697 700	695 016	658 324	689 771
Union of South Africa:									
Europeans	C	48 630	50 878	52 065	53 517	54 439	54 569	56 143	58 765
OTHER AREAS									
Algeria [2] [Fr.]:									
Europeans	C	18 928	17 677	17 325	18 039	18 921	21 064	23 477	23 930
Moslems	U	225 871	208 039	214 167	222 335	253 132	273 296	297 473	309 004
Angola [Port.]	U [3]	42 904	38 197	34 158	33 827	35 603	36 544	34 142	34 296
Bechuanaland [U.K.]:									
Europeans [4]	...	...	...	...	...	...	...	...	...
Belgian Congo:									
Non-indigenous population	...	414	414	527	663	786	712	672	681
Cape Verde Islands [Port.]	U [5]	6 429	7 952	7 770	7 397	8 158	6 273	3 682	4 586
Gold Coast [6] [U.K.]	U [7]	...	...	...	...	...	...	...	...
Mauritius ex. dep. [U.K.]	C	13 867	14 107	13 420	14 576	12 145	13 430	13 553	13 604
Rodrigues	C	405	432	486	471	520	550	468	526
Moroccan Protectorate [8] [Sp.]	U	...	...	...	...	...	...	...	...
Morocco [2] [Fr.]:									
Non-indigenous population [9]	...	...	...	...	5 280	5 802	6 885	8 511	9 515
Mozambique [Port.]	U [5]	...	...	...	36 119	45 131	59 007	46 226	42 264
Non-indigenous population	C	1 400	1 533	1 508	1 549	1 722	1 631	1 710	1 820
Northern Rhodesia [U.K.]:									
Europeans	...	...	...	355	378	520	490	559	501
Nyasaland [U.K.]	U [10]	...	...	...	...	...	...	...	...
Portuguese Guinea	U [5]	...	...	...	...	...	...	...	1 911
Possessions in North Africa [Sp.]:									
Ceuta and Melilla	...	[11] 2 087	[11] 1 696	[11] 1 305	[11] 1 502	[12] 3 301	[12] 3 199	3 189	3 380
Reunion [Fr.]	U	...	...	...	...	9 404	9 363	9 172	8 614
St. Helena ex. dep. [U.K.]	...	134	140	173	126	158	163	156	196
São Tomé and Principe [Port.]	U [5]	1 332	1 988	1 315	1 389	1 466	1 330	1 433	1 553
Seychelles [U.K.]	...	...	...	...	...	...	...	...	...
Southern Rhodesia [U.K.]:									
Europeans	C	1 302	1 308	1 469	1 433	1 748	1 763	1 873	1 878
South-West Africa [13]:									
Europeans	C	863	842	924	964	955	932	818	886
Spanish Guinea [14]	U	...	...	...	...	...	...	...	1 755
Swaziland [U.K.]:									
Europeans	...	55	42	54	68	60	64	55	58
Tangier [Int. Adm.]	U	...	...	...	...	...	...	...	...
Tunisia [Fr.]:									
Europeans	...	6 046	5 870	5 499	6 074	6 287	6 931	7 161	6 581
Indigenous population [15]	U	79 686	67 148	67 369	76 174	82 547	88 579	85 265	69 085
Zanzibar and Pemba [U.K.]	...	3 961	4 139	3 441	5 095	4 670	4 010	3 973	4 263

[1] Data stated to be complete or virtually complete are coded "C"; those stated to be affected by irregularities in registration or incomplete coverage are coded "U".
[2] Excluding live-born infants dying within 3 days and before registration of birth.
[3] Data are number of births recorded in church registers.
[4] Europeans, Indians and other non-Africans, together comprising about 1 per cent of the total population.
[5] Registration not compulsory; believed to be complete only for the non-indigenous population, which represents a relatively small proportion of the total.
[6] Births recorded in compulsory registration areas, representing about one-tenth of total population.
[7] Reliability of data affected by movements of population to and from the towns that comprise the registration area.
[8] Northern Zone only.
[9] "Non-Moroccan" population.
[10] Registration system for Africans introduced in 1947.
[11] Melilla only. Excluding live-born infants dying within 24 hours.
[12] Data for Ceuta exclude live-born infants dying within 24 hours.
[13] Former mandated territory (Un. of S. Afr.).
[14] Excluding live-born infants dying within 24 hours.
[15] Moslems and Jews only, representing 97 per cent of total indigenous population.

9. Nombre de naissances vivantes : 1936 – 1951

[Voir explications page 62.]

1944	1945	1946	1947	1948	1949	1950	1951	Pays
								AFRIQUE
722 166	787 502	774 152	834 557	832 728	831 310	...	...	Egypte
								Union Sud-Africaine:
61 253	59 489	64 060	66 301	66 477	66 523	65 492	*67 669	Européens
								AUTRES REGIONS
								Algérie [2] [Fr.]:
21 971	16 851	20 938	21 367	21 133	21 033	20 512	...	Européens
344 066	315 187	307 507	330 801	331 045	259 634	306 808	...	Musulmans
36 722	39 429	45 035	54 317	46 638	52 711	58 365	53 699	Angola [Port.]
								Bechuanaland [R.-U.]:
...	...	69	73	76	58	75	65	Européens [4]
								Congo Belge:
684	685	693	1 332	1 648	1 771	2 234	...	Population non-indigène
6 307	7 568	6 269	5 277	3 756	3 904	5 322	7 500	Iles du Cap-Vert [Port.]
...	...	...	14 573	14 466	15 483	...	...	Côte de l'Or [6] [R.-U.]
18 258	16 290	16 427	18 926	19 039	20 472	23 110	22 968	Ile Maurice sans dép. [R.-U.]
553	589	512	532	390	459	557	575	Rodrigues
...	...	11 606	16 589	18 911	16 574	18 903	...	Protectorat du Maroc Espagnol [8]
								Maroc [2] [Fr.]:
8 086	6 686	7 983	9 006	9 822	9 835	10 322	*10 938	Population non-indigène [9]
42 431	36 320	35 765	40 784	44 725	53 045	48 709	...	Mozambique [Port.]
1 825	2 016	2 144	2 264	2 684	2 860	3 128	...	Population non-indigène
								Rhodésia du Nord [R.-U.]:
586	602	650	740	840	867	1 060	1 219	Européens
...	...	...	8 309	51 063	44 554	42 060	25 475	Nyassaland [R.-U.]
1 859	3 514	3 964	2 149	2 164	3 852	6 802	...	Guinée Portugaise
								Possessions de l'Afrique du Nord [Esp.]:
3 374	3 543	3 139	3 296	3 275	3 005	3 031	2 972	Ceuta et Melilla
8 204	7 817	9 021	9 893	9 932	10 382	11 714	*10 280	Réunion [Fr.]
155	193	139	165	157	149	136	134	Ile Sainte-Hélène sans dép. [R.-U.]
1 460	1 457	1 459	2 312	2 050	2 735	2 580	...	Saint-Thomas et Ile du Prince [Port.]
...	...	1 004	949	996	1 035	1 061	1 033	Iles Seychelles [R.-U.]
								Rhodésia du Sud [R.-U]:
2 026	2 038	2 147	2 637	2 853	3 171	3 395	3 929	Européens
								Sud-Ouest Africain [13]:
891	923	1 066	1 235	1 386	1 319	1 488	*1 561	Européens
1 971	2 282	2 306	1 839	1 636	1 827	2 317	...	Guinée Espagnole [14]
								Swaziland [R.-U.]:
82	75	94	90	93	84	87	83	Européens
...	...	*1 461	*1 304	*1 078	...	...	...	Tanger [Adm. Int.]
								Tunisie [Fr.]:
6 491	5 553	5 884	6 335	6 415	6 373	6 457	...	Européens
105 598	109 457	124 304	114 845	104 669	...	...	...	Population indigène [15]
4 344	5 098	4 800	5 621	6 928	6 294	5 514	5 359	Zanzibar et Pemba [R.-U.]

[1] La lettre "C" figure en regard des données considérées comme complètes ou pratiquement complètes; la lettre "U" figure en regard de données considérées comme incomplètes ou issues d'enregistrements irréguliers.

[2] Non compris les enfants nés vivants décédés dans les 3 jours et avant l'enregistrement de leur naissance.

[3] Données relatives au nombre de naissances inscrites sur les registres de l'église.

[4] Européens, indiens et autres non-africains qui représentent ensemble 1 pour cent environ de la population totale.

[5] Enregistrement facultatif; qui semble complet seulement pour la population non-indigène représentant une proportion relativement faible de la population totale.

[6] Naissances signalées dans des régions où l'enregistrement est obligatoire et qui comprennent un dixième environ de la population totale.

[7] La qualité des données est altérée par des mouvements de population venant des villes ou dirigés vers elles, ces villes constituant le territoire d'enregistrement.

[8] Zone septentrionale seulement.

[9] Population non-marocaine.

[10] Un système d'enregistrement pour les africains est entré en vigueur en 1947.

[11] Melilla seulement. Non compris les enfants nés vivants décédés pendant les premières 24 heures.

[12] Les données pour Ceuta ne comprennent pas les enfants nés vivants décédés pendant les premières 24 heures.

[13] Territoire auparavant sous mandat (Un. Sud-Afr.).

[14] Non compris les enfants nés vivants décédés pendant les premières 24 heures.

[15] Musulmans et juifs seulement, représentant 97 pour cent de la population indigène totale.

9. Number of live births (continued)

[For discussion, see page 27.]

Country	Code [1]	1936	1937	1938	1939	1940	1941	1942	1943
AMERICA, NORTH									
Canada [16]	C	220 371	220 235	229 446	229 468	244 316	255 317	272 313	283 580
Newfoundland	...	7 342	7 349	7 343	8 226	7 937	8 288	8 791	8 861
Yukon and Northwest Territories	U	267	294	302	297	324	388	465	502
Costa Rica	U [17]	25 212	25 289	26 540	26 719	27 590	28 263	27 560	28 722
Cuba [18]	U	83 702	*100 672	*111 825	*69 492	*82 852	*78 310	...	...
Dominican Republic	U [19]	53 398	53 403	56 418	62 695	57 149	50 319	71 449	63 003
El Salvador	...	67 271	65 527	69 608	71 694	74 637	72 376	71 414	71 554
Guatemala	...	[20] 97 646	[20] 96 981	[20] 98 906	102 908	106 998	103 688	107 519	112 407
Honduras [21]	...	[14] 30 716	[14] 38 291	...	[14] 40 802	[14] 41 401	[14] 41 481	[14] 43 743	[14] 41 803
Mexico	C [22]	791 725	826 307	829 651	865 081	875 471	878 935	940 067	963 317
Nicaragua	U	30 269	30 879	32 083	31 419	32 860	32 882	33 940	31 678
Panama [23]	... [22]	19 409	19 714	24 302	15 328	...	21 683	22 090	23 149
United States	C	2 144 790	2 203 337	2 286 962	2 265 588	2 360 399	2 513 427	2 808 996	2 934 860
OTHER AREAS									
Alaska [U.S.]	...	...	...	...	...	...	...	...	1 731
Bahama Islands [U.K.]	C	1 902	2 084	2 020	2 040	2 185	2 312	2 409	2 502
Barbados [U.K.]	C	5 933	5 670	5 327	5 497	5 784	5 786	5 586	5 877
Bermuda [U.K.]:									
Civilian population	C	748	728	769	729	739	765	794	866
British Honduras	C	1 879	1 876	2 052	2 084	2 192	2 133	1 905	1 925
Canal Zone [U.S.]	...	478	486	490	490	660	786	898	1 086
Greenland [24] [Den.]	...	740	767	731	762	873	815	904	796
Guadeloupe and dep. [Fr.]	U	...	...	...	5 456	5 603	5 462	5 774	5 262
Jamaica ex. dep. [U.K.]	C	36 561	35 352	37 970	37 474	36 462	37 829	40 165	39 371
Leeward Islands [U.K.]	C	[25] 3 052	[25] 3 105	[25] 3 061	[25] 3 227	[25] 2 815	[25] 3 222	[25] 3 252	3 489
Martinique [Fr.]	U	...	...	...	6 143	6 048	5 963	6 190	5 873
Netherlands Antilles	U	3 181	3 055	3 167	3 578	3 506	3 410	3 657	3 909
Puerto Rico [U.S.]	U [26]	68 962	67 919	69 823	73 044	72 388	76 130	78 405	77 304
St. Pierre and Miquelon [Fr.]	U	...	...	...	...	...	...	...	...
Trinidad and Tobago [U.K.]	C	14 625	14 226	15 119	14 525	16 535	16 494	17 729	20 210
Virgin Islands [U.S.]	C	664	725	703	787	756	829	889	931
Windward Islands [U.K.]	C	8 629	8 784	8 474	8 439	8 728	8 730	8 087	8 452
AMERICA, SOUTH									
Argentina	U [27]	320 170	320 875	325 869	328 972	340 672	341 186	340 634	360 131
Bolivia	U [28]	...	[14] 67 614	[14] 57 436	[14] 53 479	[14] 50 132	[14] 98 836	[14] 111 524	[14] 117 812
Chile [29]	C	156 917	153 354	154 927	163 589	166 593	165 004	170 222	172 095
Colombia	U [30]	246 692	262 762	279 983	280 577	292 553	304 012	314 628	312 091
Ecuador [31]	U	109 581	109 324	113 348	117 726	116 888	116 506	115 991	121 832
Paraguay	U	31 421	36 140	34 800	34 669	37 081	34 317	63 486	40 351
Peru [32]	U	[33] 184 805	[33] 189 463	[33] 186 529	[33] 167 735	165 780	159 700	174 336	181 348
Uruguay	U	40 755	41 337	41 701	42 862	42 893	44 287	42 670	43 500
Venezuela [23]	C [22]	106 690	114 977	118 473	129 482	133 394	134 384	139 382	145 329

[1] Data stated to be complete or virtually complete are coded "C"; those stated to be affected by irregularities in registration or incomplete coverage are coded "U".
[14] Excluding live-born infants dying within 24 hours.
[16] Excluding Yukon, Northwest Territories and Newfoundland, shown separately below. Births to Canadian parents temporarily residing in the U.S. are included; births to U.S. residents temporarily in Canada are excluded. 1951: including Newfoundland.
[17] Figures exclude births occurring prior to 1927, but are not otherwise adjusted for irregularities in registration.
[18] Data include delayed registrations, particularly numerous in 1937 and 1938.
[19] Coverage improved in recent years.
[20] Excluding live-born infants dying immediately after birth.
[21] 1936, 1937: years ending 31 July; beginning 1939, years ending 30 June.
[22] Coverage notably incomplete in earlier years.
[23] Excluding births to tribal Indians.
[24] Births to indigenous population (approximately 98 per cent of total); including stillbirths.
[25] Excluding Virgin Islands (U.K.).
[26] Coverage estimated to be 80 per cent in 1940.
[27] Registration incomplete outside Federal Capital and principal cities.
[28] Compulsory registration initiated in 1940.
[29] Excluding births registered more than two years after occurrence.
[30] Data are number of baptisms recorded in parish registers.
[31] Excluding the Eastern Provinces and Galapagos Islands. Excluding live-born infants dying within 24 hours.
[32] Excluding births to jungle inhabitants.
[33] Including stillbirths.

7. Nombre de naissances vivantes (suite)

[Voir explications page 62.]

1944	1945	1946	1947	1948	1949	1950	1951	Pays
								AMERIQUE DU NORD
284 220	288 730	330 732	359 094	347 307	353 858	357 907	*379 412	Canada [16]
9 295	11 223	12 033	12 646	11 634	12 281	13 164	...	Terre-Neuve
452	617	739	849	919	953	938	...	Yukon et Territoires du Nord-Ouest
29 344	31 916	29 505	32 741	33 160	33 550	37 248	39 239	Costa-Rica
174 526	102 675	119 637	113 957	106 141	148 917	...	...	Cuba [18]
52 981	59 642	73 545	68 063	79 135	84 158	79 298	*89 993	République Dominicaine
72 590	74 660	72 042	84 330	80 770	84 839	90 557	...	Salvador
111 324	118 912	120 525	134 066	137 009	140 596	136 628	*150 469	Guatemala
[14]43 954	[14]43 549	[14]46 039	[14]49 476	[14]51 038	[14]53 434	[14]55 931	[14]57 829	Honduras [21]
958 119	999 093	994 838	1 079 816	1 090 867	*1 109 446	*1 174 947	*1 162 840	Mexique
36 164	37 141	38 439	39 684	38 618	41 914	43 615	...	Nicaragua
23 841	24 496	24 727	25 557	25 145	23 810	24 249	...	Panama [23]
2 794 800	2 735 456	3 288 672	3 699 940	3 535 068	3 559 529	*3 548 000	*3 758 000	Etats-Unis
								AUTRES REGIONS
...	1 829	2 271	2 701	3 079	3 527	...	...	Alaska [E.-U.]
2 485	2 174	2 208	2 415	2 678	2 646	2 531	2 739	Iles Bahama [R.-U.]
5 928	6 047	6 175	6 453	6 517	6 357	6 432	...	La Barbade [R.-U.]
								Iles Bermudes [R.-U.]:
825	834	860	936	914	929	1 138	1 046	Population civile
2 031	2 141	2 065	2 473	2 506	2 548	2 657	2 905	Honduras Britannique
1 122	1 038	1 385	1 684	1 734	1 636	1 852	1 897	Zone du Canal [E.-U.]
911	818	920	953	890	964	...	...	Groënland [24] [Dane.]
6 252	6 874	6 730	7 006	7 370	8 036	7 702	*8 296	Guadeloupe et dép. [Fr.]
41 772	37 954	39 918	43 267	41 742	43 875	46 371	*48 447	La Jamaïque sans dép. [R.-U.]
3 691	3 813	3 711	3 885	3 544	3 811	3 969	...	Iles Leeward [R.-U.]
6 469	7 385	7 163	7 149	7 647	8 037	*8 420	*8 712	Martinique [Fr.]
4 296	4 537	4 778	4 935	4 998	5 408	5 841	5 880	Antilles Néerlandaises
82 534	86 680	88 421	91 305	87 809	85 625	*85 325	*83 754	Porto-Rico [E.-U.]
...	97	116	120	128	124	135	125	Saint-Pierre-et Miquelon [Fr.]
20 944	21 616	21 767	22 342	23 940	22 931	23 722	23 804	La Trinité et Tobago [R.-U.]
1 059	984	917	876	826	886	...	...	Iles Vierges [E.-U.]
8 478	9 114	9 201	9 573	9 533	9 899	10 271	...	Iles Windward [R.-U.]
								AMERIQUE DU SUD
380 950	388 191	386 599	399 193	411 596	*418 572	*435 198	*439 577	Argentine
[14]114 313	[14]117 231	[14]116 433	[14]116 747	*116 812	*115 600	...	...	Bolivie
174 864	178 292	175 685	186 784	189 236	189 719	188 323	191 332	Chili [29]
319 724	321 654	340 790	358 975	378 300	388 926	413 721	...	Colombie
125 568	129 101	129 331	137 226	135 201	140 842	148 953	...	Equateur [31]
41 317	48 916	53 197	39 310	29 979	30 622	...	...	Paraguay
192 553	199 639	200 052	197 007	192 478	230 826	*244 796	*196 099	Pérou [32]
46 443	...	...	...	...	...	...	...	Uruguay
147 207	154 489	165 302	173 746	183 590	198 773	212 096	*224 555	Venezuela [23]

[1] La lettre "C" figure en regard des données considérées comme complètes ou pratiquement complètes; la lettre "U" figure en regard de données considérées comme incomplètes ou issues d'enregistrements irréguliers.

[14] Non compris les enfants nés vivants décédés pendant les premières 24 heures.

[16] Non compris le Yukon, les Territoires du Nord-Ouest et Terre-Neuve qui figurent séparément ci-dessous. Y compris les naissances d'enfants de canadiens résidant provisoirement aux Etats-Unis. Non compris les naissances d'enfants de résidents américains temporairement au Canada. 1951: y compris Terre-Neuve.

[17] Les données ne comprennent pas les naissances survenues avant 1927 mais n'ont pas été ajustées, par ailleurs, pour tenir compte des irrégularités de l'enregistrement.

[18] Les données comprennent les enregistrements différés particulièrement nombreux en 1937 et 1938.

[19] Portée des données améliorée les dernières années.

[20] Non compris les enfants nés vivants décédés immédiatement après leur naissance.

[21] 1936, 1937: années finissant le 31 juillet; à partir de 1939, les années se terminent le 30 juin.

[22] Données très incomplètes pour les années de début.

[23] Non compris les naissances parmi les tribus indiennes.

[24] Naissances parmi la population indigène (environ 98 pour cent du total) y compris les mort-nés.

[25] Non compris les Iles Vierges (R.-U.).

[26] On estime que les données rendent compte de 80 pour cent des naissances vivantes en 1940.

[27] Enregistrement incomplet en dehors de la capitale fédérale et des villes principales.

[28] L'enregistrement obligatoire n'est entré en vigueur qu'en 1940.

[29] Les naissances enregistrées après deux ans ne sont pas comprises.

[30] Données relatives au nombre de baptêmes inscrits sur les registres paroissiaux.

[31] Non compris les provinces orientales et les Iles Galapagos. Non compris les enfants nés vivants décédés pendant les premières 24 heures.

[32] Non compris les naissances parmi la population de la jungle.

[33] Y compris les mort-nés.

9. Number of live births (continued)

[For discussion, see page 27.]

Country	Code [1]	1936	1937	1938	1939	1940	1941	1942	1943
AMERICA, SOUTH (continued)									
OTHER AREAS									
British Guiana	C [34]	11 736	11 227	10 016	9 599	12 033	12 530	13 835	12 204
Falkland Islands ex. dep. [U.K.]	...	45	37	41	47	37	58	41	44
French Guiana ex. Inini	U	355	408	381	333	436	437	453	422
Surinam [35] [Neth.]	...	4 536	4 524	4 514	4 740	5 224	5 140	5 159	5 145
ASIA									
Burma [36]	...	414 764	418 085	418 602	427 738	...	...	...	...
Ceylon	C	192 060	216 072	208 389	212 111	212 980	219 864	221 064	248 820
China:									
Taiwan (Formosa) [37]	...	234 057	247 666	244 840	254 163	257 471	253 305	255 404	260 663
India [38]	U	9 566 379	9 388 457	9 398 011	9 346 145	9 283 832	9 425 671	8 714 555	7 775 893
Indonesia:									
Europeans [49]	...	6 109	6 051	6 485	7 085	7 587	...	...	...
Indonesian population [41]	U	1 162 923	1 285 659	1 263 404	1 376 450	1 352 356	...	...	...
Israel [42]	C	11 009	10 297	10 563	9 888	10 817	9 714	10 884	14 317
Japan [43]	C	2 086 355	2 164 949	1 911 966	1 885 957	2 100 164	2 260 270	2 216 271	2 235 431
Korea [45]	...	615 381	628 205	792 975	815 516	735 400	796 010	1 012 339	850 757
Lebanon	U	...	...	...	...	...	...	37 298	18 737
Pakistan [46]	U	...	...	...	...	...	...	...	...
Philippines	U	485 126	513 760	512 389	...	...	...	...	...
Syria [47]	U	...	...	...	...	...	...	...	...
Thailand	...	478 328	532 480	494 508	551 239	555 444	565 895	554 018	588 870
OTHER AREAS									
Aden Colony [U.K.]	...	...	...	...	...	...	...	...	...
British Borneo:									
Brunei	...	...	...	...	...	...	...	...	...
North Borneo	U	...	...	...	...	...	...	...	...
Sarawak	U [48]	...	...	...	...	...	...	...	...
Cyprus [U.K.]	C	12 727	10 954	11 804	12 214	13 254	11 402	9 221	12 405
Federation of Malaya [49] [U.K.]	C	189 579	192 328	215 991	223 898	221 574	* 180 000	* 155 000	176 669
French India	U	...	...	...	15 849	...	...	...	...
Hong Kong [U.K.]	...	...	...	34 818	45 293	45 064	...	...	...
Macau [Port.]:									
Europeans [50]	C [5]	...	311	340	329	...	...	...	...
Palestine [51]	U	41 543	40 261	39 050	39 383	41 423	44 009	41 560	49 621
Portuguese India	U [5]	16 783	...	14 821	15 198	15 995	14 919	...	...
Singapore [52] [U.K.]	...	28 087	29 848	31 873	34 613	33 795	34 421	27 635	31 266
EUROPE									
Albania	...	34 199	34 829	36 138	29 597	33 651	30 627	36 683	...
Austria	C	88 264	86 351	93 812	137 825	145 926	135 398	116 172	122 443
Belgium	C	127 751	128 696	133 610	130 019	[53] 112 497	[53] 100 616	[53] 108 603	[53] 123 349
Bulgaria [54]	C	159 146	150 771	142 415	134 833	140 564	147 293	153 272	148 840
Czechoslovakia [55]	C	238 915	235 858	244 300	273 500	303 300	294 600	286 500	313 100
Denmark ex. Faeroe Is. [56]	C	66 418	67 440	68 462	67 914	70 121	71 306	79 545	84 346
Faeroe Islands	...	565	615	617	577	698	708	730	818

[1] Data stated to be complete or virtually complete are coded "C"; those stated to be affected by irregularities in registration or incomplete coverage are coded "U".

[5] Registration not compulsory; believed to be complete only for the non-indigenous population, which represents a relatively small proportion of the total.

[34] Data for aborigines, representing approximately one-tenth of the total population, are unreliable.

[35] Excluding births to Negro and Indian population of the interior. Excluding live-born infants dying before registration of birth.

[36] Registration area only, representing 82.5 per cent of total population at 1931 census.

[37] Excluding births to tribal aborigines.

[38] 1936-1946: registration area of former British Provinces, representing approximately 75 per cent of former India, not including Burma. Beginning 1947, registration area of Republic of India.

[39] Excluding East Bengal.

[40] 1936-1940: including Netherlands New Guinea.

[41] Java and Madura only.

[42] Births to Jewish population. Prior to 1948, data refer to the Jewish population of Palestine.

[43] Births to Japanese nationals in Japan.

[44] Including a small number of births to Japanese nationals outside Japan.

[45] Births to Koreans.

[46] Registration area only, representing about 90 per cent of total population. Data exclude infants dying shortly after birth.

[47] Excluding infants dying shortly after birth.

[48] Registration has improved under Registration Ordinance, operative since 1949.

[49] 1936-1940: territory of former British Malaya, i.e., including Singapore.

[50] Including "assimilated" population.

[51] Territory formerly under British Mandate. Births among Moslem population excluding nomads.

[52] Prior to 1947, Singapore Island only.

[53] Excluding the 41 communes not under Belgian administration.

[54] Prior to 1941, excluding Southern Dobruja.

[55] Prior to 1948 excluding territory ceded by Hungary in 1947.

[56] 1945-1948: excluding births to civilian aliens living in Denmark without residence permits (about 200 000 in 1945 and 2 500 in 1948).

9. Nombre de naissances vivantes (suite)

[Voir explications page 62.]

1944	1945	1946	1947	1948	1949	1950	1951	Pays
								AMERIQUE DU SUD (suite)
								AUTRES REGIONS
10 512	13 542	13 430	15 209	16 612	17 137	16 985	* 18 357	Guyane Britannique
54	34	37	35	31	40	35	45	Iles Falkland sans dép. [R.-U.]
474	620	515	539	529	607	602	...	Guyane Française sans Inini
5 346	6 213	6 098	5 983	6 476	6 473	6 863	...	Surinam [35] [Néerl.]
								ASIE
...	...	...	...	...	...	...	...	Birmanie [36]
232 827	238 494	256 886	271 191	287 695	291 191	304 635	289 116	Ceylan
								Chine:
...	...	...	241 001	263 802	300 843	323 643	385 383	Taiwan (Formose) [37]
7 708 195	8 374 463	[39] 7 654 326	6 404 188	6 196 008	6 762 131	6 728 423	...	Inde [38]
								Indonésie:
...	...	...	...	7 953	...	...	...	Européens [40]
...	...	...	...	...	...	...	...	Population indonésienne [41]
15 583	16 358	16 579	18 303	17 678	26 985	36 359	* 43 249	Israël [42]
2 149 843	[44] 1 685 583	1 905 809	2 678 792	2 681 624	2 696 638	2 337 507	* 2 157 414	Japon [43]
787 373	...	...	...	...	...	...	...	Corée [45]
29 347	28 043	24 765	25 462	32 081	22 613	28 953	30 553	Liban
...	...	1 772 598	1 492 623	1 318 879	...	...	...	Pakistan [46]
...	282 373	476 935	485 716	483 638	415 098	435 222	459 246	Philippines
52 020	60 567	60 451	44 280	58 906	75 977	72 619	83 091	Syrie [47]
525 446	433 261	411 835	413 430	426 054	504 682	...	...	Thaïlande
								AUTRES REGIONS
...	1 875	2 224	2 510	2 192	2 553	2 459	2 453	Colonie d'Aden [R.-U.]
								Bornéo Britannique:
...	...	...	1 854	1 647	2 073	2 316	2 805	Brunéi
...	...	4 377	6 630	6 716	8 026	9 241	10 453	Bornéo du Nord
...	...	...	7 392	6 314	9 402	12 477	14 035	Sarawak
14 330	13 269	14 482	15 158	15 078	13 234	14 517	14 403	Chypre [R.-U.]
* 154 000	* 125 000	183 960	210 815	201 712	222 782	219 512	232 896	Fédération de Malaisie [49] [R.-U.]
...	...	17 785	...	17 297	12 050	...	...	Inde Française
...	...	31 098	42 473	47 475	54 774	60 600	68 500	Hong-Kong [R.-U.]
								Macao [Port.]:
349	294	231	552	...	...	...	...	Européens [50]
52 710	55 052	57 194	...	...	...	...	...	Palestine [51]
...	14 853	18 327	17 454	15 959	18 349	19 029	19 642	Inde Portugaise
31 722	24 441	38 654	43 170	44 568	46 345	46 506	48 264	Singapour [52] [R.-U.]
								EUROPE
...	...	...	...	...	...	...	...	Albanie
126 938	101 369	111 302	128 953	123 221	113 375	107 854	* 100 732	Autriche
127 122	130 526	152 962	150 227	150 416	147 854	145 672	* 139 428	Belgique
151 013	166 960	179 226	169 501	...	...	...	...	Bulgarie [54]
321 783	276 062	292 658	294 404	289 026	* 275 486	...	...	Tchécoslovaquie [55]
90 641	95 062	96 111	91 714	84 938	79 919	79 558	76 637	Danemark sans Iles Féroë [56]
749	730	707	764	821	...	...	...	Iles Féroë

[1] La lettre "C" figure en regard des données considérées comme complètes ou pratiquement complètes; la lettre "U" figure en regard de données considérées comme incomplètes ou issues d'enregistrements irréguliers.

[5] Enregistrement facultatif; qui semble complet seulement pour la population non-indigène représentant une proportion relativement faible de la population totale.

[34] Les données concernant les aborigènes qui représentent environ un dixième de la population totale ne sont pas sûres.

[35] Non compris les naissances parmi la population nègre et indienne de l'intérieur. Non compris les enfants nés vivants décédés sans avoir été enregistrés avec les naissances.

[36] Pour le territoire d'enregistrement seulement, comprenant 82,5 pour cent de la population totale au recensement de 1931.

[37] Non compris les naissances parmi les tribus aborigènes.

[38] 1936-1946: territoire d'enregistrement des anciennes provinces britanniques, représentant approximativement 75 pour cent de l'Inde avant le partage, non compris la Birmanie. A partir de 1947, territoire d'enregistrement de la République de l'Inde.

[39] Non compris la partie orientale du Bengale.

[40] 1936-1940: y compris la Nouvelle-Guinée néerlandaise.

[41] Java et Madoura seulement.

[42] Naissances parmi la population juive. Avant 1948 les données concernent la population juive de Palestine.

[43] Naissances de nationaux japonais au Japon.

[44] Y compris un petit nombre de naissances de nationaux japonais en dehors du Japon.

[45] Naissances de coréens.

[46] Pour le territoire d'enregistrement seulement, comprenant environ 90 pour cent de la population totale. Non compris les enfants décédés peu après leur naissance.

[47] Non compris les enfants décédés peu après leur naissance.

[48] Enregistrement amélioré depuis l'entrée en vigueur de l'Ordonnance d'Enregistrement en 1949.

[49] 1936-1940: territoire de l'ancienne Malaisie britannique, c'est à dire y compris Singapour.

[50] Y compris la population "assimilée".

[51] Territoire auparavant sous mandat britannique. Naissances parmi la population musulmane non compris les nomades.

[52] Avant 1947, l'Ile de Singapour exclusivement.

[53] Non compris les 41 communes ne se trouvant pas sous l'administration belge.

[54] Avant 1941, non compris la Dobroudja méridionale.

[55] Avant 1948, non compris le territoire cédé par la Hongrie en 1947.

[56] 1945-1948: non compris les naissances parmi les civils étrangers vivant au Danemark sans permis de séjour (environ 200 000 en 1945 et 2 500 en 1948).

9. Number of live births (continued)

[For discussion, see page 27.]

Country	Code [1]	1936	1937	1938	1939	1940	1941	1942	1943
EUROPE (continued)									
Finland [57]	C	68 895	72 319	76 695	78 164	65 849	89 565	61 672	76 112
France [58]	C	630 818	618 071	612 248	612 395	559 000	520 000	573 000	613 300
Saar [59]	...	19 316	18 505	18 207	17 940	15 284	17 132	13 030	13 135
Germany [60]	C	1 278 583	1 277 046	1 348 534	1 413 230	1 402 258	1 308 232	1 055 915	1 124 718
Berlin	...	59 937	60 874	64 259	67 897	72 751	74 903	67 640	55 146
Federal Republic [62]	C	...	...	769 306	...	...	...	...	...
Greece [63]	C	193 343	183 878	184 509	178 852	* 179 480	* 134 760	* 132 640	* 122 170
Hungary [64]	C	183 369	182 449	182 206	178 633	185 562	177 047	187 187	173 295
Iceland	C	2 557	2 397	2 374	2 363	2 480	2 634	3 005	3 173
Ireland, Rep. of [65]	C	58 115	56 488	56 925	56 070	56 594	56 780	66 117	64 375
Italy [66]	C	962 686	991 867	1 037 180	1 040 213	1 046 479	937 546	926 063	882 105
Liechtenstein	...	225	226	214	255	281	249	312	301
Luxembourg	C	4 514	4 514	4 486	4 511	3 959	4 113	4 620	4 465
Monaco	...	233	217	243	233	261	276	326	309
Netherlands [67]	C	171 675	170 220	178 422	180 917	184 846	181 959	189 975	209 379
Norway	C	42 240	43 808	45 319	46 603	47 943	45 773	53 225	57 281
Poland	C [68]	[69] 892 320	[69] * 856 064	[69] * 849 873	...	...	...	...	...
Portugal	C	205 615	198 127	199 467	198 888	187 892	184 336	187 503	198 101
Romania:									
Changing territory [70]	...	608 906	601 310	585 423	563 817	351 841	311 151	291 306	* 395 823
Spain	C	617 220	568 977	508 726	422 345	631 285	511 157	530 845	606 971
Sweden	C	88 938	90 373	93 946	97 380	95 778	99 727	113 961	125 392
Switzerland	C	64 966	62 480	63 790	63 837	64 115	71 926	78 875	83 049
United Kingdom	C	*720 129*	*723 779*	*735 573*	*726 618*	*701 886*	*695 721*	*771 845*	*810 537*
England and Wales	C	605 292	610 557	621 204	614 479	590 120	579 091	651 503	684 334
Northern Ireland	C	25 909	25 412	25 742	25 240	25 363	26 887	29 645	31 521
Scotland	C	88 928	87 810	88 627	86 899	86 403	89 743	90 697	94 682
Vatican City	...	14	6	1	5	6	2	4	5
Yugoslavia [71]	C [72]	435 861	424 448	411 381	403 938	...	...	...	...
OTHER AREAS									
Channel Islands [73] [U.K.]	...	1 682	1 801	1 808	1 637	1 315	703	673	784
Gibraltar [73] [U.K.]	...	476	491	488	508	241	4	1	3
Isle of Man [U.K.]	...	668	644	...	...	...	...	883	...
Malta and Gozo [U.K.]	...	8 875	8 879	8 704	8 930	8 808	7 352	6 768	8 452
Trieste [74] [Int. Adm.]	C	5 227	5 459	5 810	5 700	5 810	5 486	4 891	3 501
OCEANIA									
Australia [75]	C	116 073	119 131	120 415	122 891	126 347	134 525	136 708	149 295
New Zealand ex. Maoris	C	24 837	26 014	27 249	28 833	32 771	35 100	33 574	30 311
Maoris	...	3 630	3 971	3 693	4 116	4 265	4 134	4 330	4 440
OTHER AREAS									
American Samoa	...	...	...	...	...	...	...	...	...
Cook Islands [76] [N.Z.]	...	475	471	569	536	504	541	553	599
Fiji Islands [U.K.]	C	[33] 7 634	[33] 7 284	[33] 7 979	[33] 7 842	[33] 8 403	[33] 9 156	[33] 8 837	[33] 9 242
Gilbert and Ellice Is. [U.K.]	...	1 159	1 272	1 081	1 086	1 099	...	...	...
Guam [77] [U.S.]	...	...	...	...	...	...	...	...	...
Hawaii [U.S.]	C	8 581	8 983	9 062	9 392	9 414	10 116	10 422	11 831
New Caledonia ex. dep. [Fr.]:									
Indigenous population	U	853	845	722	918	...	...	...	...
Niue [N.Z.]	...	140	152	152	148	146	151	139	154
Norfolk Island [Aust.]	...	...	...	...	...	...	...	...	...
Pacific Islands [77] [U.S.]	C	3 673	...	...	...	...	...	...	...
Tonga [U.K.]	...	1 230	1 173	1 355	1 341	1 398	1 213	1 265	1 446
Western Samoa [78] [N.Z.]	...	...	...	[76] 2 519	[76] 2 310	[76] 2 385	[76] 2 386	[76] 2 216	[76] 2 214

[1] Data stated to be complete or virtually complete are coded "C"; those stated to be affected by irregularities in registration or incomplete coverage are coded "U".
[33] Including stillbirths.
[57] Births to Finnish nationals in Finland.
[58] Excluding live-born infants dying within 3 days and before registration of birth. Data for 1940-1945 are estimates based on reported births for 86 or 87 of the 90 departments.
[59] Prior to 1947, territory of the Treaty of Versailles; Jan. 1947-Apr. 1949, present territory excluding the commune of Kirrberg.
[60] Territory of 1937.
[61] West Berlin only.
[62] Births to residents.
[63] Prior to 1948, excluding Dodecanese.
[64] Prior to 1948, including territory ceded to Czechoslovakia in 1947.
[65] Excluding births registered more than one year after occurrence.
[66] Prior to 1943, territory of 1924-1938.
[67] Prior to 1949, excluding Elten and Tüddern. Data include births outside country if at least one parent is listed in a Netherlands population register.
[68] Coverage less complete before 1950.
[69] Territory of 1923-1938.
[70] For description, see Table 3.
[71] 1935-1939: excluding territory ceded by Italy in 1947.
[72] Coverage for 1947 and 1948 is incomplete owing to postwar reorganization of Registrars Service.
[73] Small numbers 1940-1945 attributable to evacuation or deportation of part of population during the war.
[74] Beginning 1943, British-U.S. Zone only.
[75] Excluding births to full-blooded aborigines.
[76] Years ending 31 March.
[77] Excluding military and administrative personnel.
[78] Beginning 1947, births to Samoans only.

9. Nombre de naissances vivantes (suite)

[Voir explications page 62.]

1944	1945	1946	1947	1948	1949	1950	1951	Pays
								EUROPE (suite)
79 446	95 758	106 075	108 168	107 759	103 515	98 065	93 063	Finlande [57]
627 100	643 400	840 247	866 616	867 158	868 624	858 124	* 818 458	France [58]
...	6 298	9 892	13 339	16 875	19 105	18 371	17 672	Sarre [59]
...	...	...	...	...	...	...	...	Allemagne [60]
24 620	31 928	22 894	30 878	31 827	33 383	34 959	[61] 19 464	Berlin
...	...	708 659	748 975	769 111	793 095	772 850	* 757 190	République Fédérale [62]
* 145 530	* 183 470	* 209 360	* 206 400	209 580	* 205 100	...	...	Grèce [63]
...	169 091	169 120	187 316	* 175 502	...	...	...	Hongrie [64]
3 213	3 434	3 434	3 703	3 821	3 884	4 093	3 999	Islande
65 425	66 861	67 922	68 978	65 930	64 153	63 263	62 587	Irlande, Rép. d' [65]
814 746	815 678	1 036 098	1 011 490	1 005 851	937 146	908 622	* 843 720	Italie [66]
342	324	351	314	366	311	275	...	Liechtenstein
4 263	3 857	4 364	4 292	4 311	4 243	4 401	4 482	Luxembourg
365	294	407	441	298	277	311	260	Monaco
219 946	209 607	284 456	267 348	247 923	236 177	229 369	228 631	Pays-Bas [67]
62 241	61 814	70 727	67 625	65 618	63 052	62 410	* 60 919	Norvège
...	...	...	* 630 000	* 702 000	* 719 000	* 761 000	...	Pologne
201 373	209 131	205 825	200 488	220 981	212 260	205 163	207 870	Portugal
								Roumanie:
* 297 477	* 267 927	* 391 273	* 370 562	...	...	...	...	Territoire de l'époque [70]
602 091	621 558	582 248	585 469	638 797	598 776	562 376	* 563 972	Espagne
134 991	135 373	132 597	128 779	126 683	121 272	* 115 211	* 110 027	Suède
85 627	88 522	89 126	87 724	87 763	85 308	84 776	81 903	Suisse
878 319	*795 876*	*955 266*	*1 025 427*	*905 182*	*855 298*	*818 421*	** 798 613*	Royaume-Uni
751 478	679 937	820 719	881 026	775 306	730 518	697 097	* 679 497	Angleterre et Galles
30 900	29 007	30 134	31 254	29 532	29 106	28 794	28 477	Irlande du Nord
95 941	86 932	104 413	113 147	100 344	95 674	92 530	90 639	Ecosse
8	3	3	3	...	...	...	...	Cité du Vatican
...	...	...	416 350	446 188	481 275	490 023	* 441 445	Yougoslavie [71]
								AUTRES REGIONS
926	871	1 761	1 933	1 856	1 763	1 658	1 593	Iles Anglo-Normandes [73] [R.-U.]
50	614	449	471	483	525	459	544	Gibraltar [73] [R.-U.]
...	...	...	...	...	...	...	...	Ile de Man [R.-U.]
10 963	10 998	11 304	11 612	11 029	10 590	10 281	9 511	Malte et Gozo [R.-U.]
3 290	2 310	3 634	3 494	3 448	3 147	3 183	2 851	Trieste [74] [Adm. Int.]
								OCEANIE
153 344	160 560	176 379	182 384	177 976	181 261	190 591	* 193 299	Australie [75]
33 599	37 007	41 871	44 816	44 193	43 988	44 309	44 651	Nouvelle-Zélande sans Maoris
4 508	4 644	5 776	4 988	4 956	4 917	5 105	5 238	Maoris
								AUTRES REGIONS
...	...	...	714	765	791	813	824	Samoa Américain
525	564	567	579	635	648	621	595	Iles Cook [76] [N.-Z.]
[33] 9 089	[33] 9 988	[33] 10 511	[33] 10 575	[33] 11 313	10 853	11 517	11 441	Iles Fidji [R.-U.]
...	1 074	1 194	1 186	1 183	1 351	1 309	...	Iles Gilbert et Ellice [R.-U.]
...	...	...	1 255	...	1 372	1 440	1 781	Guam [77] [E.-U.]
12 494	12 305	12 808	14 592	14 463	14 150	* 14 114	* 14 332	Hawaï [E.-U.]
								Nouvelle-Calédonie sans dép. [Fr.]:
...	...	...	...	...	...	...	...	Population indigène
118	160	165	166	169	148	204	...	Niue [N.-Z.]
...	...	15	13	14	9	...	...	Ile Norfolk [Aust.]
...	...	...	...	...	1 721	1 949	1 532	Iles du Pacifique [77] [E.-U.]
1 406	1 713	1 692	1 755	1 472	1 821	...	...	Tonga [R.-U.]
[76] 2 510	[76] 2 296	[76] 2 199	2 565	3 052	3 065	3 350	3 350	Samoa Occidental [78] [N.-Z.]

[1] La lettre "C" figure en regard des données considérées comme complètes ou pratiquement complètes; la lettre "U" figure en regard de données considérées comme incomplètes ou issues d'enregistrements irréguliers.

[33] Y compris les mort-nés.

[57] Naissances de nationaux finlandais en Finlande.

[58] Non compris les enfants nés vivants décédés dans les 3 jours et avant l'enregistrement de leur naissance. Les données pour 1940-1945 sont des estimations basées sur les naissances signalées dans 86 ou 87 des 90 départements.

[59] Avant 1947, territoire du traité de Versailles; janvier 1947 à avril 1949, territoire actuel non compris la commune de Kirrberg.

[60] Territoire de 1937.

[61] Berlin-Ouest seulement.

[62] Naissances chez les résidents.

[63] Avant 1948, non compris le Dodécanèse.

[64] Avant 1948, y compris le territoire cédé à la Tchécoslovaquie en 1947.

[65] Non compris les naissances enregistrées après plus d'un an.

[66] Avant 1943, territoire de 1924-1938.

[67] Avant 1949, non compris Elten et Tüddern. Les données comprennent les naissances survenues à l'étranger si l'un des parents au moins est porté sur un registre néerlandais d'état civil.

[68] Données moins complètes avant 1950.

[69] Territoire de 1923-1938.

[70] Voir précisions au tableau No. 3.

[71] 1935-1939: non compris le territoire cédé par l'Italie en 1947.

[72] Données incomplètes pour 1947 et 1948 à la suite de la réorganisation, après guerre, des services d'Etat Civil.

[73] Les petits nombres de la période 1940-1945 sont attribuables à l'évacuation ou à la déportation d'une partie de la population pendant la guerre.

[75] A partir de 1943, zone anglo-américaine seulement.

[75] Non compris les naissances chez les purs aborigènes.

[76] Années se terminant le 31 mars.

[77] Non compris le personnel militaire et administratif.

[78] Depuis 1947, naissances de samoans exclusivement.

10. Crude birth rates : 1920 – 1951

[The number of live births per 1 000 persons. For discussion, see page 27.]

Country	Code [1]	1920–1924	1925–1929	1930–1934	1934	1935	1936	1937	1938	1939	1940
AFRICA											
Egypt	...	42.8	43.9	43.7	42.2	41.3	44.2	43.4	43.2	42.0	41.3
Union of South Africa:											
Europeans	C	27.6	26.1	24.5	23.3	24.3	24.2	24.9	25.0	25.3	25.3
OTHER AREAS											
Algeria [2] [Fr.]:											
Europeans	C	...	...	...	...	...	...	...	...	...	...
Moslems	U	...	...	...	...	...	...	...	...	...	...
Angola [Port.]	U [3]	...	...	...	17.3	16.9	16.5	14.6	12.1	10.6	10.0
Belgian Congo:											
Non-indigenous population	...	[4] 24.5	23.8	25.3	23.8	21.4	21.3	19.2	20.2	25.0	27.3
Cape Verde Islands [Port.]	U [5]	...	...	43.8	41.1	42.1	39.7	48.1	45.9	42.7	45.0
Gold Coast [6] [U.K.]	U [7]	...	...	...	...	...	...	...	...	...	...
Mauritius ex. dep. [U.K.]	C	37.6	37.5	30.9	33.7	32.8	34.1	34.4	32.6	35.2	29.1
Moroccan Protectorate [8] [Sp.]	U	...	...	...	...	...	...	...	...	...	...
Morocco [2] Fr.]:											
Non-indigenous population [9]	...	...	...	...	...	...	...	...	...	24.2	23.2
Mozambique [Port.]	U [5]	...	...	...	...	...	...	...	...	7.3	9.0
Northern Rhodesia [U.K.]:											
Europeans	...	...	...	...	...	...	...	...	27.3	28.9	36.4
Nyasaland U.K.]	U [10]	...	...	...	...	...	...	...	...	...	...
Portuguese [Guinea	U [5]	...	...	...	...	...	...	...	...	...	...
Possessions in North Africa [Sp.]:											
Ceuta and Melilla	...	...	...	...	...	[11] 31.5	[11] 29.7	[11] 23.6	[11] 17.8	[11] 20.1	[12] 24.4
St. Helena ex. dep. [U.K.]	...	...	...	...	...	35.0	30.9	32.0	38.9	27.7	33.9
São Tomé and Principe [Port.]	U [5]	...	...	...	...	...	23.2	34.0	22.3	23.3	24.3
Seychelles [U.K.]	...	...	...	...	...	...	...	...	...	...	...
Southern Rhodesia [U.K.]:											
Europeans	C	25.8	24.1	23.0	22.6	22.1	23.4	22.5	24.1	22.4	26.9
South-West Africa [13]:											
Europeans	C	...	30.6	28.2	25.4	25.4	28.1	26.8	28.8	29.3	28.3
Spanish Guinea [14]	U	...	...	...	...	...	...	...	...	...	...
Swaziland [U.K.]:											
Europeans	...	...	...	...	...	...	...	...	...	...	...
Tangier [Int. Adm.]	U	...	...	...	...	...	...	...	...	...	...
Zanzibar and Pemba [U.K.]	U	...	...	...	...	15.8	17.0	17.0	14.5	21.2	19.2
AMERICA, NORTH											
Canada [15]	C	28.2	24.5	22.2	20.6	20.4	20.2	20.0	20.6	20.4	21.5
Newfoundland	...	27.3	25.5	23.6	23.5	23.0	25.2	25.0	24.8	27.5	26.3
Yukon and Northwest Territories	U	...	12.0	17.3	17.6	18.1	16.7	18.4	18.9	17.5	19.1
Costa Rica	U	[16] 43.4	46.2	44.6	43.8	44.7	44.8	43.9	45.0	44.2	44.6
Cuba [17]	U	...	...	[18] 19.5	19.2	19.5	19.5	*23.1	*25.3	*15.5	*18.1
Dominican Republic	U [19]	...	...	...	...	...	35.1	34.3	35.4	38.4	34.2

[1] Rates derived from data stated to be complete or virtually complete are coded "C"; those derived from data stated to be affected by irregularities in registration or incomplete coverage are coded "U".
[2] Excluding infants dying within 3 days after birth without being registered as live births.
[3] Births are numbers of baptisms recorded in church registers.
[4] 1922-1924.
[5] Registration of births not compulsory; believed to be complete only for the non-indigenous population which represents a relatively small proportion of the total.
[6] Data relate to the compulsory registration areas representing about one-tenth of the total population.
[7] Reliability of rates affected by movements of population to and from the towns within the compulsory registration area.
[8] Northern Zone only.
[9] "Non-Moroccan" population.
[10] Registration system for Africans introduced in 1947.
[11] Melilla only. Excluding live-born infants dying within 24 hours.
[12] Data for Ceuta exclude live-born infants dying within 24 hours.
[13] Former mandated territory (Un. of S. Afr.).
[14] Excluding live-born infants dying within 24 hours.
[15] Excluding Yukon, Northwest Territories and Newfoundland, shown separately. Births to Canadian parents temporarily residing in the U. S. are included; births to U. S. residents temporarily in Canada are excluded. Rate for 1951 includes Newfoundland.
[16] 1921-1924.
[17] Births included delayed registrations, particularly numerous in 1937 and 1938.
[18] 1931-1934.
[19] Coverage improved in recent years.

10. Taux bruts de natalité : 1920 – 1951

[Nombre de naissances vivantes pour 1 000 habitants. Voir explications page 62.]

1941	1942	1943	1944	1945	1946	1947	1948	1949	1950	1951	Pays
											AFRIQUE
40.4	37.6	38.7	39.8	42.7	41.2	43.6	42.7	41.8	...	...	Egypte
24.8	25.2	25.9	26.6	25.4	26.9	27.2	26.5	25.9	25.1	*25.5	Union Sud-Africaine: Européens
											AUTRES REGIONS
											Algérie [2] [Fr.]:
...	...	...	...	...	22.0	22.3	21.8	21.4	20.7	...	Européens
...	...	...	...	...	42.3	45.0	44.3	34.1	39.5	...	Musulmans
9.7	9.0	9.0	9.5	10.1	11.4	13.6	11.6	13.0	14.3	13.0	Angola [Port.]
											Congo Belge:
23.8	21.3	20.0	19.3	19.6	20.2	34.1	34.7	34.1	40.6	...	Population non-indigène
36.0	23.1	29.0	39.1	46.4	37.7	32.0	26.4	28.6	38.5	49.9	Iles du Cap-Vert [Port.]
...	...	...	...	...	...	41.4	29.4	30.7	...	...	Côte de l'Or [6] [R.-U.]
32.2	32.5	32.6	43.4	38.4	38.4	43.7	43.4	45.6	49.7	47.5	Ile Maurice sans dép. [R.-U.]
...	...	...	...	...	10.5	14.8	18.1	15.7	17.8	...	Protectorat du Maroc Espagnol [8]
											Maroc [Fr.]:
25.0	29.3	30.7	25.3	23.1	26.2	27.5	28.9	27.3	27.2	*27.3	Population non-indigène[9]
11.5	8.9	8.1	8.0	6.8	6.6	7.4	8.0	9.4	8.5	...	Mozambique [Port.]
											Rhodésia du Nord [R.-U.]:
32.5	37.8	27.8	30.5	28.9	29.8	29.5	33.6	31.0	32.1	31.9	Européens
...	...	...	...	...	...	3.7	22.5	19.3	18.1	10.6	Nyassaland [R.-U.]
...	...	4.1	3.9	7.3	8.1	4.3	4.3	7.6	13.3	...	Guinée Portugaise
											Possessions de l'Afrique du Nord [Esp.]:
[12] 23.3	22.8	23.7	23.2	23.9	20.8	21.4	20.9	18.8	21.5	21.0	Ceuta et Melilla
34.6	32.6	39.8	31.0	38.8	28.7	34.0	31.6	...	28.9	28.4	Ile Sainte-Hélène sans dép. [R.-U.]
21.9	23.7	25.8	24.9	25.3	25.6	40.4	34.4	44.3	42.9	...	Saint-Thomas et Ile du Prince [Port.]
...	...	...	...	...	28.8	27.1	28.8	29.2	29.5	28.2	Iles Seychelles [R.-U.]
											Rhodésia du Sud [R.-U.]:
25.4	23.8	23.1	24.5	25.3	25.7	23.0	28.2	27.8	27.2	28.5	Européens
											Sud-Ouest Africain [13]:
27.0	23.2	24.6	24.3	24.7	28.1	31.7	33.1	29.9	32.1	32.0	Européens
...	...	10.3	11.5	13.3	13.4	10.7	9.5	10.6	13.2	...	Guinée Espagnole [14]
											Swaziland [R.-U.]:
21.5	18.2	18.9	26.4	23.8	29.4	27.7	28.2	25.1	25.7	24.1	Européens
...	...	...	...	...	*13.9	*12.6	*8.6	...	...	...	Tanger [Adm. int.]
16.3	16.0	17.0	17.1	19.9	18.5	21.5	26.1	23.5	20.5	19.8	Zanzibar et Pemba [R.-U.]
											AMERIQUE DU NORD
22.2	23.4	24.1	23.8	24.0	27.0	28.7	27.1	27.1	*26.6	*27.1	Canada [15]
27.3	28.6	28.3	29.4	34.9	36.5	37.5	33.8	35.6	*35.9	...	Terre-Neuve
22.8	27.4	29.5	26.6	36.3	30.8	35.4	38.3	39.7	39.1	...	Yukon et Territoires du Nord-Ouest
44.6	42.6	43.4	43.3	45.9	41.3	44.5	43.9	43.2	46.5	47.6	Costa-Rica
*16.9	...	...	36.0	20.8	23.9	22.4	20.6	28.3	...	...	Cuba [17]
29.4	40.8	35.1	28.9	31.7	38.2	34.5	39.2	40.7	37.5	41.5	République Dominicaine

[1] La lettre "C" figure en regard des taux calculés sur la base de données considérées comme complètes ou pratiquement complètes. La lettre "U" figure en regard des taux calculés sur la base de données considérées comme incomplètes, ou issues d'enregistrements irréguliers.
[2] Non compris les enfants décédés dans les trois jours qui suivent la naissance, sans avoir été enregistrés avec les naissances vivantes.
[3] Les données se rapportent au nombre de baptêmes inscrits sur les registres de l'Eglise.
[4] 1922-1924.
[5] L'enregistrement des naissances est facultatif; il n'est considéré comme complet que pour la population non-indigène représentant une proportion relativement faible de la population totale.
[6] Naissances signalées dans les régions où l'enregistrement est obligatoire et qui comprennent un dixième environ de la population totale.
[7] La qualité des données est altérée par des mouvements de population venant des villes ou dirigés vers elles, ces villes constituant le territoire d'enregistrement.
[8] Zone septentrionale seulement.
[9] Population non-marocaine.
[10] Un système d'enregistrement pour la population africaine est entré en vigueur en 1947.
[11] Melilla seulement. Non compris les enfants nés vivants décédés dans les 24 heures.
[12] Les données pour Ceuta ne comprennent pas les enfants nés vivants décédés dans les 24 heures.
[13] Territoire auparavant sous mandat (Un. Sud-Afr.).
[14] Non compris les enfants nés vivants décédés dans les 24 heures.
[15] Non compris le Yukon, les Territoires du Nord-Ouest et Terre-Neuve qui figurent séparément ci-dessous. Y compris les naissances d'enfants de canadiens résidant provisoirement aux Etats-Unis. Non compris les naissances d'enfants de résidents américains, temporairement au Canada.
[16] 1921-1924.
[17] Les naissances comprennent celles dont l'enregistrement avait été différé, particulièrement nombreuses en 1937 et 1938.
[18] 1931-1934.
[19] Portée des données améliorée les dernières années.

10. Crude birth rates (continued)

[See headnote on page 224.]

Country	Code [1]	1920–1924	1925–1929	1930–1934	1934	1935	1936	1937	1938	1939	1940
AMERICA, NORTH (continued)											
El Salvador	...	45.9	44.7	43.3	41.5	40.1	43.4	41.7	43.7	44.5	45.7
Guatemala	...	[16] 61.0	58.1	51.1	[20] 47.0	[20] 48.1	[20] 47.8	[20] 46.5	[20] 46.4	47.4	48.2
Honduras [21]	... [14]	...	[22] 38.5	[23] 35.0	32.7	34.5	31.5	36.2	...	38.3	37.9
Mexico [25]	C [26]	...	33.3	44.5	44.3	42.3	43.0	44.1	43.5	44.6	44.3
Nicaragua [25]	U	...	...	[27] 29.4	29.8	33.7	33.4	33.4	33.9	32.5	33.4
Panama [28]	... [26]	37.4	38.4	36.5	37.1	32.0	38.5	38.0	45.5	27.9	...
United States [29]	C	[30] 22.8	[30] 20.1	[30] 17.6	17.2	16.9	16.7	17.1	17.6	17.3	17.9
OTHER AREAS											
Alaska [31] [U.S.]	...	...	...	...	...	...	...	...	...	...	...
Bahama Islands [U.K.]	C	...	...	...	...	...	29.0	31.3	30.0	29.9	31.4
Barbados [U.K.]	C	[4] 35.5	34.5	32.8	32.4	31.6	34.8	32.8	30.5	31.1	32.4
Bermuda [U.K.]:											
Civilian population	C	...	[32] 24.5	28.3	28.7	24.3	24.7	23.7	24.7	23.1	23.2
British Honduras	C	[16] 38.0	38.9	37.4	37.2	39.4	35.3	35.0	37.9	38.0	39.4
Greenland [33] [Den.]	...	39.8	43.6	45.9	46.4	46.5	42.0	43.1	40.4	41.6	46.9
Jamaica ex. dep. [U.K.]	C	37.9	35.9	34.1	31.7	34.1	32.9	31.5	33.3	32.3	30.8
Leeward Islands [U.K.]	C	...	[34] 34.1	[34] 34.7	[34] 37.2	[34] 35.6	[34] 34.2	[34] 34.3	33.2	[34] 35.1	[34] 30.4
Netherlands Antilles	U	...	...	[27] 35.6	36.9	33.1	35.7	32.9	32.3	34.6	32.8
Puerto Rico [31] [U.S.]	U [35]	...	...	[18] 40.6	39.1	39.5	39.6	38.2	38.6	39.6	38.6
St. Pierre and Miquelon [Fr.]	U	...	...	...	...	...	...	...	...	...	...
Trinidad and Tobago [U.K.]	C	32.4	31.4	30.3	29.8	33.0	33.1	31.6	33.0	31.1	34.7
Virgin Islands [31] [U.S.]	C	...	...	25.2	28.3	27.9	27.9	30.1	28.8	31.9	30.4
Windward Islands [U.K.]	C	...	...	[36] 36.0	36.3	35.3	35.5	35.5	33.7	33.0	33.7
AMERICA, SOUTH											
Argentina	U [37]	32.0	29.9	26.8	24.9	24.7	24.1	23.8	23.7	23.6	24.0
Bolivia	U [38]	...	...	...	...	...	...	[14] 26.0	[14] 21.8	[14] 20.1	[14] 18.6
Chile [39]	C	39.3	41.7	34.9	33.2	33.3	33.5	32.3	32.1	33.3	33.4
Colombia	U [40]	27.1	30.0	29.1	29.9	30.1	29.5	30.8	32.2	31.6	32.2
Paraguay	U	...	...	33.7	31.7	29.1	33.8	38.7	36.8	35.7	37.0
Peru [41]	U	...	...	[42] 31.5	[42] 32.1	[42] 32.0	[42] 32.0	[42] 32.2	[42] 31.1	[42] 27.5	26.7
Uruguay	U	26.0	24.9	22.3	20.6	20.4	19.8	19.9	19.8	20.1	19.9
Venezuela [28]	C [26]	29.9	31.4	28.2	27.0	27.8	31.9	33.7	33.7	35.9	36.0
OTHER AREAS											
British Guiana	C [43]	[16] 31.4	32.4	32.3	28.9	34.7	35.6	33.6	29.7	28.3	35.0
Surinam [44] [Neth.]	...	31.7	31.3	31.3	31.3	33.0	30.7	30.2	29.7	30.7	33.1

[1] Rates derived from data stated to be complete or virtually complete are coded "C"; those derived from data stated to be affected by irregularities in registration or incomplete coverage are coded "U".
[4] 1922-1924.
[14] Excluding live-born infants dying within 24 hours.
[16] 1921-1924.
[18] 1931-1934.
[20] Excluding live-born infants dying immediately after birth.
[21] 1926-1937: years ending 31 July. Beginning 1939, years ending 30 June. Rates for years before 1950 based on population estimates not yet revised in accordance with 1950 census results.
[22] 1926-1929.
[23] Excluding 1932.
[24] Based on population at beginning of rate year.
[25] Rates for years before 1950 based on population estimates not yet revised in accordance with 1950 census results.
[26] Coverage notably incomplete in earlier years.
[27] 1933-1934.
[28] Excluding tribal Indians.
[29] 1940-1946: rates are based on population including armed forces outside country.
[30] 1920-1932: birth registration states only, representing 95 per cent of total population by 1932.
[31] 1940-1946: rates are based on the civilian population.
[32] 1927-1929.
[33] Data relate to indigenous population (approximately 98 per cent of total). Births include stillbirths.
[34] Excluding Virgin Islands (U.K.).
[35] Coverage estimated to be 80 per cent in 1940.
[36] 1932-1934.
[37] Registration incomplete outside Federal capital and principal cities.
[38] Compulsory registration initiated in 1940.
[39] Excluding births registered more than two years after occurrence.
[40] Births are number of baptisms recorded in parish registers.
[41] Excluding jungle population.
[42] Including stillbirths.
[43] Data for aborigines, representing about one-tenth of the total population, are unreliable.
[44] Excluding Negro and Indian population of the interior. Excluding live-born infants dying before registration of birth.

10. Taux bruts de natalité (suite)

[Voir note explicative à la page 225.]

1941	1942	1943	1944	1945	1946	1947	1948	1949	1950	1951	Pays
											AMERIQUE DU NORD (suite)
43.8	42.6	42.2	42.2	42.9	40.8	47.2	44.6	46.2	48.5	...	Salvador
45.7	46.4	47.9	46.6	48.7	48.2	52.2	51.9	51.6	48.7	*52.1	Guatemala
37.0	38.3	35.9	37.1	36.3	38.0	40.2	40.8	41.3	39.5	[24] 38.4	Honduras [21]
43.5	45.5	45.5	44.2	44.9	43.7	46.1	45.2	44.7	*45.7	*44.2	Mexique [25]
32.8	33.2	30.5	34.1	34.3	34.7	34.9	33.3	35.4	41.4	...	Nicaragua [25]
37.4	37.1	37.7	37.7	37.7	37.0	37.1	35.5	32.7	32.4	...	Panama [28]
18.8	20.8	21.5	20.2	19.5	23.3	25.8	24.2	24.0	*23.5	*24.5	Etats-Unis [29]
											AUTRES REGIONS
	...	23.4	...	23.4	26.7	23.1	24.6	26.3	...	...	Alaska [31] [E.-U.]
32.6	33.3	35.6	36.2	30.4	30.2	32.6	35.3	34.2	32.0	34.0	Iles Bahama [R.-U.]
32.3	31.0	32.3	32.4	32.3	31.9	32.7	32.5	31.1	30.7	...	La Barbade [R.-U.]
											Iles Bermudes [R.-U.]:
23.7	24.3	26.1	24.5	24.1	24.5	26.5	25.5	25.5	30.7	27.7	Population civile
37.7	33.4	33.5	35.0	36.5	34.7	40.7	39.9	37.3	39.7	41.4	Honduras Britannique
42.7	46.1	39.8	44.7	39.5	43.6	44.1	40.5	43.6	...	...	Groënland [33] [Dane.]
31.4	32.7	31.5	33.2	30.0	30.8	32.6	30.9	31.9	33.1	*33.9	La Jamaïque sans dép. [R.-U.]
[34] 33.9	[34] 33.4	33.3	34.9	*35.4	34.1	35.6	32.2	34.6	35.2	...	Iles Leeward [R.-U.]
31.4	32.7	33.0	34.3	34.7	34.5	33.8	32.9	34.3	36.3	35.4	Antilles Néerlandaises
40.0	40.4	39.1	41.1	42.5	42.5	42.7	40.4	39.0	*38.5	*37.2	Porto-Rico [31] [E.-U.]
...	...	...	...	22.3	26.2	26.9	28.5	27.1	...	27.1	Saint-Pierre-et-Miquelon [Fr.]
33.5	34.7	38.5	39.0	39.5	38.8	38.7	40.3	37.4	37.5	36.7	La Trinité et Tobago [R.-U.]
32.6	35.8	37.4	40.4	37.4	40.0	32.2	30.7	33.2	...	...	Iles Vierges [31] [E.-U.]
33.4	31.0	32.4	32.2	34.6	36.5	37.0	36.1	36.7	37.2	...	Iles Windward [R.-U.]
											AMERIQUE DU SUD
23.7	23.3	24.2	25.2	25.2	24.7	25.0	25.2	*25.0	*25.3	*24.9	Argentine
[14] 36.3	[14] 40.5	[14] 42.3	[14] 40.6	[14] 41.1	[14] 40.4	[14] 40.0	40.0	38.7	...	...	Bolivie
32.6	33.1	33.1	33.2	33.3	32.4	33.8	33.7	33.2	32.4	32.4	Chili [39]
32.8	33.2	32.3	32.4	31.9	33.0	34.0	35.1	35.3	36.7	...	Colombie
33.4	60.1	37.0	36.7	42.0	44.2	31.7	23.6	23.5	...	...	Paraguay
25.2	27.0	27.6	28.7	29.2	28.7	27.7	26.5	31.1	*32.3	*25.3	Pérou [41]
20.4	19.4	19.6	20.7	...	...	...	...	...	...	...	Uruguay
35.3	35.6	36.1	35.5	36.2	37.6	38.4	39.5	41.5	43.1	*44.3	Venezuela [28]
											AUTRES REGIONS
35.8	38.9	33.6	28.8	36.6	35.6	39.4	41.9	41.9	41.1	*43.2	Guyane Britannique
32.0	31.5	30.9	31.7	36.1	34.7	33.3	35.2	34.4	35.5	...	Surinam [44] [Néerl.]

[1] La lettre "C" figure en regard des taux calculés sur la base de données considérées comme complètes ou pratiquement complètes. La lettre "U" figure en regard des taux calculés sur la base de données considérées comme incomplètes, ou issues d'enregistrements irréguliers.
[4] 1922-1924.
[14] Non compris les enfants nés vivants décédés dans les 24 heures.
[16] 1921-1924.
[18] 1931-1934.
[20] Non compris les enfants nés vivants décédés immédiatement après leur naissance.
[21] 1926-1937: années finissant le 31 juillet. A partir de 1939, les années finissant le 30 juin. Les taux pour les années antérieures à 1950 reposent sur des estimations de population non encore revisées sur la base des résultats du recensement de 1950.
[22] 1926-1929.
[23] 1932 non compris.
[24] Basé sur la population au 30 juin 1950.
[25] Les taux pour les années antérieures à 1950 reposent sur des estimations de population non encore revisées sur la base des résultats du recensement de 1950.
[26] Données très incomplètes pour les premières années.
[27] 1933-1934.
[28] Non compris les indiens groupés en tribus.
[29] 1940-1946: les taux reposent sur un chiffre de population comprenant les forces armées en dehors du pays.
[30] 1920-1932: états pratiquant l'enregistrement des naissances seulement comptant 95 pour cent de la population totale en 1932.
[31] 1940-1946: les taux reposent sur la population civile.
[32] 1927-1929.
[33] Les données ne concernent que la population indigène (approximativement 98 pour cent du total). Les naissances comprennent les mort-nés.
[34] Non compris les Iles Vierges (R.-U.).
[35] Enregistrement de naissances considéré comme complet dans la proportion de 80 pour cent en 1940.
[36] 1932-1934.
[37] Enregistrement incomplet en dehors de la capitale fédérale et des villes principales.
[38] L'enregistrement obligatoire n'est entré en vigueur qu'en 1940.
[39] Non compris les naissances enregistrées après plus de deux ans.
[40] Les données se rapportent au nombre de baptêmes inscrits sur les registres paroissiaux.
[41] Non compris la population de la jungle.
[42] Y compris les mort-nés.
[43] Les données concernant les aborigènes qui représentent environ un dixième de la population totale ne sont pas sûres.
[44] Non compris la population nègre et indienne de l'intérieur. Non compris les enfants nés vivants décédés sans avoir été enregistrés avec les naissances.

10. Crude birth rates (continued)

[See headnote on page 224.]

Country	Code [1]	1920–1924	1925–1929	1930–1934	1934	1935	1936	1937	1938	1939	1940
ASIA											
Burma [45]	...	[16] 28.5	24.3	27.6	29.1	31.5	32.4	32.3	32.0	32.4	...
Ceylon	C	38.5	40.6	37.8	37.2	34.4	34.1	37.8	35.9	36.0	35.8
China:											
Taiwan (Formosa) [46]	...	41.8	44.0	45.5	45.4	45.7	44.2	45.5	43.9	44.4	43.7
India [47]	U	[16] 33.0	33.5	34.0	33.4	34.3	34.8	33.7	33.3	32.7	32.0
Indonesia:											
Indonesian population [48]	U	...	...	[36] 27.5	26.9	25.0	26.0	28.3	27.4	29.4	28.5
Israel [49]	C	[4] 34.5	34.3	30.6	30.2	30.8	29.7	26.7	26.3	23.1	23.5
Japan [50]	C	35.0	34.0	31.8	30.0	31.7	30.0	30.8	27.1	26.6	29.4
Korea	...	34.4	37.7	33.0	30.2	30.0	28.9	29.2	36.3	37.0	32.6
Lebanon	U	...	...	...	...	...	...	...	...	...	...
Pakistan [52]	U	...	...	...	...	...	...	...	...	...	...
Philippines	U	...	[22] 33.7	32.4	31.1	31.3	32.2	33.3	32.4	...	...
Syria [53]	U	...	...	...	...	...	...	...	...	...	...
Thailand	...	...	29.9	34.6	35.1	33.5	33.9	36.7	33.5	36.7	36.3
OTHER AREAS											
Aden Colony [U.K.]	...	...	...	...	...	...	...	...	...	...	...
British Borneo:											
Brunei	...	...	...	...	...	...	...	...	...	...	...
North Borneo	U	...	...	...	...	...	...	...	...	...	...
Sarawak	U [54]	...	...	...	...	...	...	...	...	...	...
Cyprus [U.K.]	C	27.6	27.4	29.7	30.1	32.3	34.7	29.5	31.4	31.1	33.1
Federation of Malaya [55] [U.K.]	C	...	...	[36] 37.0	37.1	37.8	40.4	39.0	41.2	42.0	40.7
French India	U	...	...	...	...	...	...	...	...	52.0	...
Hong Kong [U.K.]	...	...	...	...	...	...	...	...	25.2	28.1	25.2
Palestine [56]	U	...	53.0	50.4	46.6	52.6	53.1	49.8	47.3	46.4	47.4
Portuguese India	U [5]	[16] 31.2	28.2	29.2	29.3	...	27.8	...	24.2	24.6	25.7
Singapore [57] [U.K.]	...	28.9	33.2	38.5	43.3	45.2	46.6	45.8	44.9	47.6	45.0
EUROPE											
Albania	...	...	...	...	...	...	33.7	33.8	34.5	27.7	30.9
Austria	C	22.6	18.4	15.1	13.6	13.1	13.1	12.8	13.9	20.7	21.8
Belgium	C	21.1	18.9	17.6	16.2	15.5	15.4	15.4	16.0	15.5	[58] 13.6
Bulgaria [59]	C	39.6	34.2	30.3	30.1	26.4	25.9	24.3	22.8	21.4	22.2
Czechoslovakia [60]	C	26.7	22.9	19.7	17.8	17.0	16.6	16.3	16.7	18.6	20.6
Denmark ex. Faeroe Is. [61]	C	[16] 22.6	19.8	17.9	17.8	17.7	17.8	18.0	18.1	17.8	18.3
Finland [62]	C	25.4	22.8	20.0	19.1	19.6	19.1	19.9	21.0	21.2	17.8
France [2]	C	19.9	18.5	17.2	16.4	15.5	15.3	15.0	14.9	14.8	14.0
Saar [63]	...	28.5	22.7	19.3	19.1	21.1	23.6	22.6	22.1	21.3	...
Germany [64]	...	23.1	19.7	16.3	18.0	18.9	19.0	18.8	19.7	20.4	20.1
Berlin	...	12.5	10.7	9.8	13.0	14.0	14.1	14.2	14.9	15.7	16.8
Federal Republic [66]	C	...	...	...	...	...	...	...	19.7	...	...

[1] Rates derived from data stated to be complete or virtually complete are coded "C"; those derived from data stated to be affected by irregularities in registration or incomplete coverage are coded "U".
[2] Excluding infants dying within 3 days after birth without being registered as live births.
[4] 1922-1924.
[5] Registration of births not compulsory; believed to be complete only for the non-indigenous population which represents a relatively small proportion of the total.
[16] 1921-1924.
[22] 1926-1929.
[36] 1932-1934.
[45] Registration area only, representing 82.5 per cent of total population at 1931 census.
[46] Excluding tribal aborigines.
[47] 1921-1946: registration area of former British Provinces, representing approximately 75 per cent of former India, not including Burma; beginning 1947, registration area of Republic of India. 1946: excluding East Bengal.
[48] Java and Madura only.
[49] Jewish population only. Prior to 1948, data refer to the Jewish population of Palestine.
[50] Births to Japanese nationals in Japan. Before 1946, rates are based on 1 October estimates.
[51] Including a small number of births to Japanese nationals outside Japan.
[52] Registration areas only, representing about 90 per cent of total population. Excluding infants dying shortly after birth.
[53] Excluding infants dying shortly after birth.
[54] Registration has improved under Registration Ordinance, operative since 1949.
[55] Before 1941, territory of former British Malaya, i.e., including Singapore.
[56] Territory formerly under British mandate. Births among Moslem population excluding nomads.
[57] Prior to 1947, Singapore Island only.
[58] Excluding the 41 communes not under Belgian administration.
[59] Prior to 1941, excluding Southern Dobruja.
[60] Prior to 1948, excluding territory ceded by Hungary in 1947.
[61] 1945-1948: excluding births to civilian aliens in Denmark without residence permits.
[62] Data relate to Finnish nationals in Finland.
[63] Prior to 1947, territory of the Treaty of Versailles; Jan. 1947-Apr. 1949, present territory excluding the commune of Kirrberg.
[64] Territory of 1937.
[65] West Berlin only.
[66] Data relate to resident population.

10. Taux bruts de natalité (suite)

[Voir note explicative à la page 225.]

1941	1942	1943	1944	1945	1946	1947	1948	1949	1950	1951	Pays
											ASIE
...	...	...	...	...	...	...	...	...	...	...	Birmanie [45]
36.5	36.7	40.6	37.1	36.7	38.4	39.4	40.6	39.9	40.4	37.3	Ceylan
											Chine:
41.8	40.9	40.7	...	...	...	...	39.7	42.4	43.3	50.0	Taiwan (Formose) [46]
32.1	[39] 29.5	[39] 26.1	[39] 25.8	[39] 28.0	[39] 28.8	26.4	25.2	26.4	25.8	...	Inde [47]
											Indonésie:
...	...	...	...	...	...	...	...	...	...	...	Population indonésienne [48]
20.4	22.5	28.6	29.7	29.9	28.6	30.1	26.3	29.9	33.0	*32.7	Israël [49]
31.1	30.3	30.3	29.2	[51] 23.2	25.3	34.3	33.7	32.8	28.2	*25.6	Japon [50]
34.0	42.2	35.1	31.8	...	...	...	...	...	...	...	Corée
...	...	...	26.3	24.7	21.4	21.7	26.6	18.3	23.0	23.8	Liban
...	...	...	...	...	24.9	20.7	18.0	...	...	...	Pakistan [52]
...	...	...	...	15.6	25.9	25.9	25.3	21.3	21.9	22.7	Philippines
...	...	...	18.1	20.7	20.3	14.6	19.2	24.2	22.6	25.2	Syrie [53]
36.3	34.9	36.5	32.0	25.9	24.2	23.8	24.1	28.1	...	...	Thaïlande
											AUTRES REGIONS
...	...	...	...	...	...	...	27.1	31.2	24.6	24.5	Colonie d'Aden [R.-U.]
											Bornéo Britannique:
...	...	...	...	...	...	45.6	40.5	49.4	50.7	60.3	Brunéi
...	...	...	...	...	13.1	20.0	19.8	23.3	26.6	31.2	Bornéo du Nord
...	...	...	...	...	...	...	11.5	16.9	22.2	24.6	Sarawak
27.9	22.4	29.8	33.7	30.5	32.4	33.1	32.4	27.8	30.0	29.3	Chypre [R.-U.]
*38.0	...	...	...	...	35.0	43.0	40.4	43.8	42.0	43.6	Fédération de Malaisie [55] [R.-U.]
...	...	...	...	...	51.4	...	47.4	32.8	...	...	Inde Française
...	...	...	...	...	20.1	24.3	26.4	29.5	26.8	34.0	Hong-Kong [R.-U.]
49.2	45.2	52.4	53.7	54.2	54.2	...	...	...	...	...	Palestine [56]
23.9	...	...	...	23.6	29.0	27.6	25.2	28.8	29.9	30.8	Inde Portugaise
44.7	...	...	...	...	...	45.9	46.2	47.1	45.7	46.2	Singapour [57] [R.-U.]
											EUROPE
27.8	32.8	...	...	...	...	...	...	...	...	...	Albanie
20.1	17.1	18.0	18.6	14.9	15.9	18.6	17.7	16.3	15.6	*14.6	Autriche
[58] 12.2	[58] 13.2	[58] 15.0	15.3	15.7	18.3	17.8	17.6	17.2	16.9	*16.1	Belgique
21.9	22.7	21.8	22.0	24.1	25.6	24.0	...	...	...	...	Bulgarie [59]
20.1	19.7	21.5	22.1	19.5	22.7	24.2	23.4	*22.1	...	...	Tchécoslovaquie [60]
18.5	20.4	21.4	22.7	23.5	23.4	22.1	20.3	18.9	18.6	17.8	Danemark sans Iles Féroë [61]
24.2	16.6	20.5	21.3	25.5	27.9	38.0	27.5	26.1	24.4	23.0	Finlande [62]
13.4	14.8	15.9	16.4	16.5	21.4	21.3	21.0	20.9	20.5	*19.4	France [2]
...	...	...	...	...	...	15.3	18.7	20.7	19.5	18.5	Sarre [63]
18.1	14.9	16.0	...	...	...	...	...	...	...	...	Allemagne [64]
17.2	15.3	14.7	8.6	11.0	7.3	9.6	9.7	10.2	10.5	[65] 9.0	Berlin
...	...	...	...	...	16.4	16.5	16.6	16.8	16.2	*15.7	République Fédérale [66]

[1] La lettre "C" figure en regard des taux calculés sur la base de données considérées comme complètes ou pratiquement complètes. La lettre "U" figure en regard des taux calculés sur la base de données considérées comme incomplètes, ou issues d'enregistrements irréguliers.

[2] Non compris les enfants décédés dans les trois jours qui suivent la naissance, sans avoir été enregistrés avec les naissances vivantes.

[4] 1922-1924.

[5] L'enregistrement des naissances est facultatif; il n'est considéré comme complet que pour la population non-indigène représentant une proportion relativement faible de la population totale.

[16] 1921-1924.

[22] 1926-1929.

[36] 1932-1934.

[45] Pour le territoire d'enregistrement seulement, comprenant 82,5 pour cent de la population totale au recensement de 1931.

[46] Non compris les tribus aborigènes.

[47] 1921-1946: territoire d'enregistrement des anciennes provinces britanniques, représentant approximativement 75 pour cent de l'Inde avant le partage. Non compris la Birmanie. A partir de 1947, territoire d'enregistrement de la République de l'Inde. 1946: non compris la partie orientale du Bengale.

[48] Java et Madoura seulement.

[49] Population juive seulement. Avant 1948, les données concernent la population juive de Palestine.

[50] Naissances d'enfants de nationaux japonais au Japon. Avant 1946, les taux reposent sur des estimations au 1 octobre.

[51] Y compris un petit nombre de naissances d'enfants de nationaux japonais hors du Japon.

[52] Pour les territoires d'enregistrement seulement comprenant environ 90 pour cent de la population totale. Non compris les enfants décédés peu après leur naissance.

[53] Non compris les enfants décédés peu après leur naissance.

[54] L'enregistrement est meilleur depuis l'entrée en vigueur de l'Ordonnance d'Enregistrement en 1949.

[55] Avant 1941, territoire de l'ancienne Malaisie Britannique, c-à-d. y compris Singapour.

[56] Territoire auparavant sous mandat britannique. Naissances parmi la population musulmane non compris les nomades.

[57] Avant 1947, l'île de Singapour exclusivement.

[58] Non compris les 41 communes ne se trouvant pas sous l'administration belge.

[59] Avant 1941, non compris la Dobroudja méridionale.

[60] Avant 1948, non compris le territoire cédé par la Hongrie en 1947.

[61] 1945-1948: non compris les naissances parmi les civils étrangers vivant au Danemark sans permis de séjour.

[62] Les données ne concernent que les nationaux finlandais en Finlande.

[63] Avant 1947, territoire du Traité de Versailles; janvier 1947-avril 1949, territoire actuel non compris la commune de Kirrberg.

[64] Territoire de 1937.

[65] Berlin-Ouest exclusivement.

[66] Les données concernent la population fixe (résidents).

10. Crude birth rates (continued)

[See headnote on page 224.]

Country	Code [1]	1920–1924	1925–1929	1930–1934	1934	1935	1936	1937	1938	1939	1940
EUROPE (continued)											
Greece [67]	C	...	[68] 29.7	30.2	31.2	28.3	28.1	26.4	26.1	25.0	*24.7
Hungary [69]	C	30.2	26.6	23.2	21.8	21.1	20.3	20.0	19.9	19.4	20.0
Iceland	C	27.0	25.5	24.3	22.8	22.1	22.0	20.4	20.1	19.8	20.5
Ireland, Rep. of [70]	C	20.5	20.3	19.5	19.5	19.6	19.6	19.2	19.4	19.1	19.1
Italy [71]	C	[16] 30.1	27.2	24.5	23.5	23.4	22.4	22.9	23.8	23.6	23.5
Liechtenstein	...	...	...	...	23.0	...	...	...	...	...	...
Luxembourg	C	20.6	21.1	18.1	15.4	15.0	15.2	15.1	14.9	15.0	13.4
Monaco	...	...	...	...	...	...	...	...	10.1	...	...
Netherlands [72]	C	26.7	23.4	21.7	20.6	20.2	20.2	19.8	20.5	20.6	20.8
Norway	C	23.5	18.5	15.7	14.6	14.3	14.5	15.0	15.4	15.8	16.1
Poland [73]	C [73]	34.3	32.9	28.9	26.6	26.1	26.2	*24.9	*24.3	...	...
Portugal	C	33.0	31.7	29.3	28.4	28.2	28.1	26.7	26.6	26.2	24.3
Romania [74]	...	37.6	35.4	33.7	32.4	30.7	31.5	30.8	29.6	28.3	26.5
Spain	C	[14] 30.0	[14] 28.7	[14] 27.5	26.4	25.9	24.9	22.7	20.1	16.6	24.5
Sweden	C	20.3	16.3	14.4	13.7	13.8	14.2	14.4	14.9	15.4	15.1
Switzerland	C	20.0	17.8	16.7	16.3	16.0	15.6	14.9	15.2	15.2	15.2
United Kingdom [75]	C	21.7	17.6	15.8	15.3	15.2	15.3	15.3	15.5	15.2	14.6
England and Wales [75]	C	21.3	17.1	15.3	14.8	14.7	14.8	14.9	15.1	14.8	14.1
Northern Ireland [75]	C	23.9	21.6	20.2	20.1	19.5	20.3	19.8	20.0	19.5	19.5
Scotland [75]	C	24.3	20.3	18.6	18.0	17.8	17.9	17.6	17.7	17.4	17.1
Yugoslavia [76]	C	[16] 35.3	33.9	33.0	31.6	29.9	29.1	28.0	26.7	25.9	...
OTHER AREAS											
Channel Islands [77] [U.K.]	...	...	...	...	...	...	...	...	...	...	20.1
Gibraltar [U.K.]	...	...	...	...	28.2	28.3	26.8	25.8	24.6	24.8	...
Malta and Gozo [U.K.]	...	[16] 35.4	32.3	...	33.7	34.0	34.2	33.7	32.6	33.2	32.6
Trieste [78] [Int. Adm.]	C	[4] 23.4	19.2	16.6	15.5	16.2	15.1	15.6	16.5	16.0	16.2
OCEANIA											
Australia [79]	C	24.4	21.6	17.6	16.4	16.6	17.1	17.4	17.5	17.6	17.9
New Zealand ex. Maoris	C	23.0	20.2	17.5	16.5	16.2	16.1	17.3	18.0	18.8	21.2
Maoris	...	...	...	[27] 38.5	38.1	40.4	43.8	46.6	42.4	46.2	47.0
OTHER AREAS											
American Samoa	...	...	...	...	...	...	...	...	...	...	...
Cook Islands [80] [N.Z.]	...	...	36.9	[81] 38.0	...	41.2	39.2	38.0	44.4	41.3	38.1
Fiji Islands [82] [U.K.]	C	[4] 32.0	32.5	35.8	36.8	36.7	37.9	35.8	38.4	36.9	38.6
Gilbert and Ellice Islands [U.K.]	...	...	...	[18] 37.8	32.5	33.1	34.1	37.4	...	...	32.1
Hawaii [31] [U.S.]	C	...	...	26.7	24.2	23.6	21.7	22.4	22.1	22.6	23.6
New Caledonia ex. dep. [83] [Fr.]	U	...	...	...	27.2	28.2	29.6	29.3	24.9	31.3	...
Niue [N.Z.]	...	[4] 28.1	29.0	32.9	36.9	42.3	34.1	36.5	35.8	34.6	33.5
Pacific Islands [84] [U.S.]	C	...	...	[18] 36.0	35.4	38.9	34.7	...	...	...	...
Tonga [U.K.]	...	...	...	...	...	...	37.8	35.3	39.9	38.4	...
Western Samoa [85] [N.Z.]	...	[86] 51.2	39.4	30.2	28.8	33.2	...	...	44.2	39.5	39.7

[1] Rates derived from data stated to be complete or virtually complete are coded "C"; those derived from data stated to be affected by irregularities in registration or incomplete coverage are coded "U".
[4] 1922-1924.
[14] Excluding live-born infants dying within 24 hours.
[16] 1921-1924.
[18] 1931-1934.
[27] 1933-1934.
[31] 1940-1946: rates are based on civilian population.
[67] Excluding Dodecanese.
[68] 1928-1929.
[69] Prior to 1948, including territory ceded to Czechoslovakia in 1947.
[70] Excluding births registered more than one year after occurrence.
[71] Prior to 1943, territory of 1924-1938.
[72] Prior to 1949, excluding Elten and Tüddern. Data relate to the de jure population.
[73] Prior to 1947, territory of 1923-1938. Data less reliable before 1950.
[74] Changing territory. For description, see Table 3.
[75] 1940-1949: population base includes armed forces outside country.
[76] Prior to 1939, excluding territory ceded by Italy in 1947.
[77] Low rates for war years attributable to evacuation or deportation of part of population during German occupation.
[78] Beginning 1943, British-U. S. Zone only.
[79] Excluding full-blooded aborigines.
[80] Years ending 31 March.
[81] 1930-1933.
[82] Prior to 1949, including stillbirths.
[83] Data relate to indigenous population.
[84] Excluding military and administrative personnel.
[85] Beginning 1948: Samoans only. 1938-1947: years ending 31 March.
[86] 1923-1924.

10. Taux bruts de natalité (suite)

[Voir note explicative à la page 225.]

1941	1942	1943	1944	1945	1946	1947	1948	1949	1950	1951	Pays
											EUROPE (suite)
*18.3	*18.1	*16.7	*20.0	*25.1	*28.2	*27.4	*27.0	*26.1	...	...	Grèce [67]
19.0	19.9	18.4	...	18.7	18.7	20.6	*19.1	...	...	...	Hongrie [69]
21.6	24.4	25.4	25.3	26.6	26.1	27.6	27.8	27.8	28.7	27.5	Islande
19.0	22.3	21.9	22.2	22.6	23.0	23.2	22.1	21.5	21.3	21.2	Irlande, Rép. d' [70]
20.9	20.5	20.0	18.3	18.3	23.0	22.3	22.0	20.4	19.6	18.1	Italie [71]
...	...	...	...	26.7	28.1	24.7	28.4	23.9	20.4	...	Liechtenstein
14.1	16.0	15.5	14.9	13.6	15.3	14.8	14.7	14.4	14.8	15.0	Luxembourg
...	19.0	17.9	19.9	16.7	21.2	21.0	13.9	12.7	...	12.4	Monaco
20.3	21.0	23.0	24.0	22.6	30.2	27.8	25.3	23.7	22.7	*22.3	Pays-Bas [72]
15.3	17.7	18.9	20.4	20.0	22.6	21.4	20.5	19.5	19.1	*18.5	Norvège
...	...	...	...	...	...	*26.4	*29.3	*29.4	*30.5	...	Pologne [73]
23.7	23.8	24.9	25.0	25.7	25.0	24.1	26.6	25.3	24.2	*24.2	Portugal
23.0	21.4	23.4	21.7	19.6	...	...	...	...	...	...	Roumanie [74]
19.7	20.3	23.0	22.6	23.2	21.6	21.5	23.3	21.7	20.2	*20.1	Espagne
15.6	17.7	19.3	20.6	20.4	19.7	18.9	18.4	17.4	*16.4	*15.6	Suède
16.9	18.4	19.2	19.6	20.1	20.0	19.4	19.2	18.4	18.1	17.2	Suisse
14.4	15.9	16.6	17.9	16.2	19.4	20.7	18.1	17.0	16.1	*15.9	Royaume-Uni [75]
13.9	15.6	16.2	17.7	15.9	19.2	20.5	17.8	16.7	15.9	*15.5	Angleterre et Galles [75]
20.6	22.3	23.5	22.8	21.3	22.3	23.2	21.7	21.2	21.0	20.7	Irlande du Nord [75]
17.4	17.5	18.2	18.4	16.8	20.2	21.9	19.3	18.4	17.9	17.7	Ecosse [75]
...	...	...	...	...	...	26.6	28.2	30.0	30.3	*27.0	Yougoslavie [76]
											AUTRES REGIONS
10.8	10.4	12.4	14.7	13.2	19.7	20.1	18.3	17.6	16.0	15.5	Iles Anglo-Normandes [77] [R.-U.]
...	...	...	...	34.9	22.2	21.5	20.9	21.7	18.6	23.8	Gibraltar [R.-U.]
27.1	25.0	31.2	39.8	38.9	38.9	38.8	36.0	34.1	32.8	30.4	Malte et Gozo [R.-U.]
15.3	13.6	12.2	11.5	8.2	12.8	12.0	11.6	10.5	10.6	9.8	Trieste [78] [Adm. int.]
											OCEANIE
18.9	19.0	20.6	21.0	21.7	23.6	24.1	23.1	22.9	23.3	*22.9	Australie [79]
22.8	21.7	19.7	21.6	23.3	25.2	26.4	25.5	24.9	24.6	24.4	Nouvelle-Zélande sans Maoris
44.9	45.8	45.8	45.4	45.4	56.5	46.8	45.1	43.4	43.7	45.0	Maoris
											AUTRES REGIONS
...	...	...	...	...	...	41.7	43.0	43.6	43.5	42.9	Samoa Américain
39.9	39.8	42.5	37.0	39.3	38.4	38.8	43.4	44.5	41.8	39.2	Iles Cook [80] [N.-Z.]
40.9	38.3	39.0	37.3	39.9	40.8	39.9	41.9	38.6	39.9	38.4	Iles Fidji [82] [R.-U.]
...	...	...	...	...	34.1	32.9	32.9	37.2	34.4	...	Iles Gilbert et Ellice [R.-U.]
24.2	23.5	26.3	27.1	25.5	26.0	27.6	28.0	27.7	*28.4	...	Hawaï [31] [E.-U.]
...	...	...	...	...	...	...	...	...	...	...	Nouvelle-Calédonie sans dép.[83] [Fr.]
34.0	31.2	35.5	28.0	37.8	38.3	38.3	39.0	34.0	45.6	...	Niue [N.-Z.]
...	...	...	...	...	...	...	...	32.7	35.9	27.5	Iles du Pacifique [84] [E.-U.]
...	33.6	39.2	37.3	42.7	40.9	41.1	33.6	40.4	...	...	Tonga [R.-U.]
38.7	35.4	34.7	38.6	34.8	32.4	42.7	46.3	45.1	47.6	45.9	Samoa Occidental [85] [N.-Z.]

[1] La lettre "C" figure en regard des taux calculés sur la base de données considérées comme complètes ou pratiquement complètes. La lettre "U" figure en regard des taux calculés sur la base de données considérées comme incomplètes, ou issues d'enregistrements irréguliers.
[4] 1922-1924.
[14] Non compris les enfants nés vivants décédés dans les 24 heures.
[16] 1921-1924.
[18] 1931-1934.
[27] 1933-1934.
[31] 1940-1946: les taux reposent sur la population civile.
[67] Non compris le Dodécanèse.
[68] 1928-1929.
[69] Avant 1948, y compris le territoire cédé à la Tchécoslovaquie en 1947.
[70] A l'exclusion des naissances enregistrées après plus d'un an.
[71] Avant 1943, territoire de 1924-1938.
[72] Avant 1949, non compris Elten et Tüddern. Les données concernent la population de droit.
[73] Avant 1947, territoire de 1923-1938. Données moins complètes avant 1950.
[74] Territoire de l'époque, voir précisions au tableau 3.
[75] 1940-1949: les forces armées hors du pays sont comprises dans la base de population.
[76] Avant 1939: non compris le territoire cédé par l'Italie en 1947.
[77] La faiblesse des taux relatifs aux années de guerre provient de l'évacuation ou de la déportation d'une partie de la population durant l'occupation allemande.
[78] A partir de 1943, zone anglo-américaine seulement.
[79] Non compris les purs aborigènes.
[80] Années finissant le 31 mars.
[81] 1930-1933.
[82] Avant 1949: y compris les mort-nés.
[83] Les données concernent la population indigène.
[84] Non compris le personnel militaire et administratif.
[85] Depuis 1948: Samoans exclusivement. 1938-1947: les années se terminent le 31 mars.
[86] 1923-1924.

11. Birth rates specific for age of mother : 1936 – 1950
Taux de natalité selon l'âge de la mère : 1936 – 1950

[Number of live births per 1 000 women in specified age group. For discussion, see page 27.
Nombre de naissances vivantes pour 1 000 femmes dans chaque groupe d'âge. Voir explications page 62.]

Country and year Pays et année	Age of mother, in years — Age de la mère, en années								
	All ages [1] Tous âges [1]	Under 15 [2] Moins de 15 [2]	15 – 19	20 – 24	25 – 29	30 – 34	35 – 39	40 – 44	45 and over [3] 45 et plus [3]
AFRICA — AFRIQUE									
Union of South Africa — Union Sud-Africaine:									
Europeans — Européens									
1936	77.7	0.1	32.2	143.0	163.1	128.2	84.5	36.3	6.3
1937	79.9	0.0	34.9	150.4	166.4	127.8	82.8	36.1	6.2
1938	80.4	0.1	35.8	154.0	168.3	125.9	81.6	34.8	5.9
1939	81.4	0.1	35.9	157.7	167.4	128.8	86.0	32.5	5.7
1940	81.7	0.1	37.7	159.6	171.1	124.8	85.6	31.9	5.5
1941	80.6	0.1	37.0	162.3	169.9	123.1	81.3	29.8	4.2
1946	89.7	0.0	34.0	176.3	199.6	144.0	92.6	36.8	3.9
1947	91.1	0.1	39.3	187.0	199.2	143.5	90.2	36.1	4.6
1948	89.0	0.1	40.1	190.2	196.0	137.6	86.2	31.9	4.6
OTHER AREAS — AUTRES REGIONS									
Algeria [4] [Fr.] — Algérie [4] [Fr.]:									
Europeans — Européens									
1948	73.2	0.1	25.1	162.7	175.7	124.1	70.4	25.2	2.6
Possessions in North Africa [5] [Sp.] — Possessions de l'Afrique du Nord [5] [Esp.]:									
Ceuta and Melilla — Ceuta et Melilla									
1940	86.9	–	34.7	127.8	168.8	122.3	96.4	54.3	7.5
Tunisia [Fr.] — Tunisie [Fr.]:									
Europeans — Européens									
1946	79.1		20.5	131.8	189.6	154.7	104.1	38.7	2.8
AMERICA, NORTH — AMERIQUE DU NORD									
Canada [6]									
1936	66.3	0.1	25.6	112.3	144.3	126.4	89.9	36.2	4.3
1937	65.6	0.1	25.5	113.8	142.2	123.4	85.2	34.6	4.1
1938	67.5	0.1	26.8	121.4	145.3	123.8	84.7	33.9	4.1
1939	66.8	0.1	27.1	119.8	144.0	120.4	82.9	32.5	3.8
1940	70.5	0.1	29.2	130.4	152.6	122.8	81.7	32.6	3.7
1941	73.1	0.1	30.6	138.4	159.8	122.3	79.9	31.5	3.6
1942	77.1	0.2	31.8	145.2	168.7	128.0	82.9	32.3	3.5
1943	79.5	0.1	32.0	146.6	175.2	131.8	86.4	31.7	3.4
1944	79.0	0.1	31.1	142.5	169.5	133.8	88.0	32.9	3.3
1945	79.4	0.1	31.3	142.5	166.3	133.4	90.2	33.3	3.6
1946	90.0	0.2	36.2	169.3	191.2	145.8	92.9	34.4	3.7
1947	96.4	0.2	42.3	188.6	205.9	150.1	92.8	34.0	3.2
1948	92.2	0.2	42.6	178.8	197.0	140.4	89.8	32.4	3.3
Nicaragua [7]									
1940	108.4	——— 36.7 ———		221.4	224.0	171.9	138.2	21.3	6.2
United States — Etats-Unis									
1936	52.5	0.5	45.0	116.2	105.0	71.4	45.7	16.0	1.8
1937	53.6	0.5	47.2	120.0	107.2	72.2	44.0	15.2	1.7
1938	55.2	0.6	48.8	124.1	110.8	74.4	43.5	15.0	1.6
1939	54.3	0.6	48.1	120.4	109.7	74.3	42.1	13.8	1.5
1940	56.3	0.6	49.0	125.2	114.3	77.2	41.8	13.9	1.4

[1] Births to women of all ages per 1 000 females 10-49.
[2] Rates are based on number of females 10-14.
[3] Rates are based on number of females 45-49.
[4] Excluding infants dying within 3 days after birth without being registered as live births.
[5] Excluding live-born infants dying within 24 hours after birth.
[6] Excluding Yukon, Northwest Territories and Newfoundland. Excluding births to U. S. residents temporarily in Canada; including births to Canadians temporarily residing in the United States.
[7] Reliability of data affected by irregularities in registration or incomplete coverage.

[1] Nombre d'enfants nés de mères de "tous âges" pour 1 000 femmes de 10-49 ans.
[2] Taux basés sur le nombre de femmes de 10-14 ans.
[3] Taux basés sur le nombre de femmes de 45-49 ans.
[4] Non compris les nouveau-nés décédés dans les trois jours qui suivent la naissance, sans avoir été enregistrés avec les naissances vivantes.
[5] Non compris les enfants nés vivants qui meurent durant les premières 24 heures.
[6] Non compris le Yukon, les Territoires du Nord-Ouest et Terre-Neuve. Non compris les naissances d'enfants de résidents américains temporairement au Canada; y compris les naissances d'enfants de canadiens temporairement aux Etats-Unis.
[7] Taux établis d'après des données incomplètes ou issues d'enregistrements irréguliers.

11. Birth rates specific for age of mother (continued)
Taux de natalité selon l'âge de la mère (suite)

[See headnote on page 232. — Voir note explicative à la page 232.]

Country and year Pays et année	Age of mother, in years — Age de la mère, en années								
	All ages [1] Tous âges [1]	Under 15 [2] Moins de 15 [2]	15 – 19	20 – 24	25 – 29	30 – 34	35 – 39	40 – 44	45 and over [3] 45 et plus [3]
AMERICA, NORTH (continued) — AMERIQUE DU NORD (suite)									
United States (continued) — Etats-Unis (suite)									
1941	59.6	0.6	51.9	135.1	121.4	79.7	42.4	13.6	1.3
1942	66.4	0.6	56.5	154.2	136.3	86.3	44.8	13.5	1.2
1943	69.1	0.7	57.7	153.0	142.4	93.6	49.9	14.5	1.2
1944	65.7	0.7	51.5	142.1	132.4	92.5	52.2	15.0	1.2
1945	64.0	0.7	48.9	130.7	129.1	95.0	54.8	15.6	1.4
1946	76.4	0.7	57.1	172.2	157.7	103.9	56.9	15.7	1.3
1947	85.5	0.8	76.9	200.5	172.7	107.7	57.4	15.9	1.3
1948	81.1	0.9	79.8	193.2	160.6	100.5	53.4	15.2	1.2
1949	81.1	0.9	81.7	195.0	163.3	99.7	52.7	14.8	1.1
OTHER AREAS — AUTRES REGIONS									
Jamaica ex. dep. [U.K.] — La Jamaïque sans dép. [R.-U.]									
1946	94.6	0.6	92.2	203.8	168.4	125.9	88.3	27.4	5.4
1947	100.9	0.7	103.1	227.3	175.2	123.9	94.1	31.8	6.8
1948	95.7	0.4	95.7	222.7	168.8	118.6	87.2	30.2	4.8
1949	99.1	0.6	97.9	237.5	173.7	123.5	89.2	31.4	5.4
Virgin Islands [U.S.] — Iles Vierges [E.-U.]									
1940	103.5	3.2	124.9	221.4	200.6	111.7	105.3	22.2	4.3
AMERICA, SOUTH — AMERIQUE DU SUD									
Chile [8] — Chili [8]									
1940	104.2	–	60.1	166.3	194.7	187.6	138.9	73.1	26.4
Peru [7] — Pérou [7]									
1940 [9]	90.8	* 0.3	* 51.0	* 168.3	* 175.8	* 146.3	* 109.0	* 52.7	* 23.7
ASIA — ASIE									
China — Chine: Taiwan (Formosa — Formose)									
1950	143.2	0.1	60.9	245.0	295.3	266.9	191.5	110.9	29.4
Israel [10] — Israël [10]									
1949	93.8	0.1	40.5	198.7	204.8	139.7	82.1	18.8	1.9
1950	105.1	0.3	55.9	206.8	216.2	168.2	101.7	26.6	4.6
Japan [12] — Japon [12]									
1947	109.1	0.0	14.9	166.5	268.4	233.3	156.4	56.6	6.3
1948	107.2	0.0	17.3	180.4	256.3	211.4	147.9	58.3	5.0
OTHER AREAS — AUTRES REGIONS									
Cyprus [11] [U.K.] — Chypre [11] [R.-U.]									
1948	104.8	0.0	36.6	177.6	223.4	195.8	141.2	57.6	12.1
1949	90.9	–	28.2	149.6	203.6	164.9	124.0	52.3	10.8
1950	98.4	–	30.1	165.5	220.8	172.8	141.1	49.9	10.7

[1] Births to women of all ages per 1 000 females 10-49.
[2] Rates are based on number of females 10-14.
[3] Rates are based on number of females 45-49.
[7] Reliability of data affected by irregularities in registration or incomplete coverage.
[8] Excluding births registered more than 2 years after occurrence.
[9] Excluding births not tabulated by age of mother, but including 730 stillbirths. Excluding jungle population. Rates based on enumerated population unadjusted for underenumeration.
[10] Data refer to Jewish population.
[11] Confinements resulting in live births.
[12] Births to Japanese nationals in Japan.

[1] Nombre d'enfants nés de mères de "tous âges" pour 1 000 femmes de 10-49 ans.
[2] Taux basés sur le nombre de femmes de 10-14 ans.
[3] Taux basés sur le nombre de femmes de 45-49 ans.
[7] Taux établis d'après des données incomplètes ou issues d'enregistrements irréguliers.
[8] Non compris les naissances enregistrées après deux ans.
[9] Non compris les naissances non réparties selon l'âge de la mère, mais y compris 730 mort-nés. Non compris la population de la jungle. Taux calculés en prenant pour base la population énumérée sans tenir compte des lacunes du recensement.
[10] Données relatives à la population juive.
[11] Accouchements d'enfants nés vivants.
[12] Naissances de nationaux japonais au Japon.

11. Birth rates specific for age of mother (continued)

Taux de natalité selon l'âge de la mère (suite)

[See headnote on page 232. — Voir note explicative à la page 232.]

Country and year Pays et année	Age of mother, in years — Age de la mère, en années								
	All ages [1] Tous âges [1]	Under 15 [2] Moins de 15 [2]	15 – 19	20 – 24	25 – 29	30 – 34	35 – 39	40 – 44	45 and over [3] 45 et plus [3]
EUROPE									
Belgium [13] — Belgique [13]									
1939	51.9	0.1	18.4	111.9	125.9	90.4	53.6	19.1	1.8
1941 [14]	40.3	0.0	11.8	79.3	97.9	73.2	45.9	17.3	1.6
1945	52.1	0.0	17.2	97.6	128.7	102.8	61.3	21.4	1.6
1946	61.3	0.0	19.8	118.3	115.3	118.5	68.5	22.1	1.8
1947	60.4	0.1	20.9	122.7	151.0	108.8	64.3	22.4	1.8
1948	60.8	0.0	22.5	126.6	148.3	105.2	63.1	21.2	1.7
1949	59.9	0.0	21.9	125.4	145.3	101.4	60.6	20.7	1.7
1950	59.3	0.1	21.8	121.9	142.8	103.6	59.4	19.5	1.6
Denmark — Danemark									
1936	56.4	11.4		106.9	126.2	93.4	55.7	21.0	1.6
1937	56.9	12.2		109.9	126.9	94.8	54.0	20.4	1.8
1938	57.5	12.5		111.4	130.3	95.0	54.1	19.4	1.5
1939	56.7	13.4		109.5	129.5	93.3	53.5	18.1	1.5
1940	58.4	14.1		118.1	132.7	94.4	52.0	17.5	1.3
1941	59.2	13.4		120.9	133.7	93.6	54.7	18.7	1.6
1942	65.8	14.3		130.7	150.0	108.7	61.4	20.2	1.4
1943	69.6	15.2		138.5	156.8	117.0	65.5	21.0	1.4
1944	74.6	17.2		151.0	167.4	123.3	70.4	21.5	1.4
1945 [15]	78.3	19.9		158.5	172.3	128.5	72.6	23.7	1.3
1946 [15]	79.0	17.6		152.8	175.7	135.0	78.5	23.7	1.7
1947 [15]	75.4	18.3		153.6	165.8	121.6	73.7	24.2	1.7
1948 [15]	69.9	18.3		150.2	154.6	111.3	64.6	22.2	1.7
1949	65.7	17.9		149.4	149.8	99.9	57.1	19.6	1.4
1950	65.3	19.4		151.8	149.7	98.7	55.6	17.9	1.2
Finland [16] — Finlande [16]									
1937	62.4	–	14.3	100.7	129.1	107.3	81.3	41.8	5.2
1938	65.7	–	15.9	108.4	135.6	114.7	81.9	42.5	4.8
1939	66.5	0.0	16.8	113.3	139.8	113.6	81.6	41.3	5.0
1940	55.6	–	14.9	92.8	115.1	95.4	70.2	37.4	5.1
1941	75.2	–	13.4	121.2	166.4	136.1	93.1	44.7	5.8
1942	51.5	–	9.7	78.7	106.9	94.2	69.4	35.6	5.4
1943	63.3	0.0	9.4	89.0	132.1	121.3	91.3	42.9	5.2
1944	65.9	0.0	10.8	103.4	138.9	123.2	87.9	41.3	5.4
1945	79.1	0.0	13.3	131.2	177.4	145.4	97.8	43.4	5.1
1946	87.3	–	21.2	155.8	189.2	153.2	105.7	45.4	5.3
1947	88.7	0.0	25.6	166.4	195.2	149.2	102.8	43.3	5.1
1948	88.0	0.0	27.4	167.5	191.9	149.8	99.5	43.4	4.9
1949	84.2	0.0	27.9	162.3	183.9	139.2	96.7	41.7	4.8

[1] Births to women of all ages per 1 000 females 10-49.
[2] Rates are based on number of females 10-14.
[3] Rates are based on number of females 45-49.
[13] Rates for all ages combined include live-born infants dying before registration of birth; age-specific rates exclude these.
[14] Excluding the 41 communes not under Belgian administration.
[15] Excluding civilian aliens living in Denmark without residence permits (numbering about 200 000 in 1945 and about 2 500 at the end of 1948).
[16] Finnish nationals only.

[1] Nombre d'enfants nés de mères de "tous âges" pour 1 000 femmes de 10-49 ans.
[2] Taux basés sur le nombre de femmes de 10-14 ans.
[3] Taux basés sur le nombre de femmes de 45-49 ans.
[13] Taux pour l'ensemble des différents âges, compte tenu des enfants nés vivants qui meurent avant l'enregistrement de la naissance quoique les taux par âge ne les comprennent pas.
[14] Non compris les 41 communes ne se trouvant pas sous l'administration belge.
[15] Non compris les civils étrangers vivant au Danemark sans permis de séjour (environ 200 000 en 1945 et 2 500 fin de 1948).
[16] Nationaux finlandais seulement.

11. Birth rates specific for age of mother (continued)

Taux de natalité selon l'âge de la mère (suite)

[See headnote on page 232. — Voir note explicative à la page 232.]

Country and year Pays et année	Age of mother, in years — Age de la mère, en années								
	All ages [1] Tous âges [1]	Under 15 [2] Moins de 15 [2]	15 – 19	20 – 24	25 – 29	30 – 34	35 – 39	40 – 44	45 and over [3] 45 et plus [3]
EUROPE (continued — suite)									
France [17]									
1936	52.2	0.0	27.2	120.6	119.2	79.3	44.6	15.7	1.4
1938	50.7	0.1	24.9	131.6	124.7	81.3	44.1	14.6	1.2
1939 [18]	50.5	0.0	26.2	137.9	129.8	83.0	44.5	14.3	1.3
1940 [18]	46.6	0.1	21.5	103.7	121.2	82.9	48.3	15.6	1.4
1941 [18]	43.2	0.0	17.6	90.4	112.6	79.8	46.8	15.9	1.3
1942 [18]	47.8	0.0	20.3	103.4	121.3	88.5	52.1	17.5	1.3
1943 [19]	51.4	0.0	17.7	116.0	124.0	93.4	57.5	21.1	1.7
1944 [19]	53.2	0.0	17.7	115.1	131.4	98.1	61.1	22.5	1.9
1945 [18]	54.4	0.0	18.6	114.7	138.5	100.0	63.2	23.3	2.0
1946	70.7	0.0	20.0	137.8	186.4	140.9	81.1	26.2	2.2
1947	73.2	12.1		159.9	186.8	126.9	77.0	26.5	2.4
1948	73.5	0.0	23.2	160.7	183.7	126.0	75.4	26.1	2.3
1949	73.8	0.0	24.1	161.2	181.6	127.8	72.6	24.9	2.3
1950	73.3	0.0	24.1	158.4	177.6	128.7	69.0	24.1	2.1
Germany — Allemagne									
1937 [20]	60.8	0.0	14.6	103.7	143.3	110.0	61.1	21.7	2.2
West Berlin — Berlin-Ouest									
1950	33.4	0.0	30.8	114.4	93.1	55.3	26.7	7.0	0.3
1951	30.0	0.0	28.3	107.2	84.3	50.2	21.3	6.2	0.4
Federal Republic [21] — République Fédérale [21]									
1947	51.8	0.0	15.6	103.0	131.6	84.5	56.2	12.1	
1948	52.6	0.0	16.2	106.7	134.8	85.3	56.1	12.3	
1949	53.9	0.0	17.3	106.4	135.3	97.2	59.3	12.3	
1950	52.2	0.0	17.7	104.7	128.2	105.0	55.3	11.5	
Hungary [22] **— Hongrie** [22]									
1937	63.7	16.4		135.5	135.5	76.4		13.7	
Iceland — Islande									
1940	67.3	–	24.3	129.9	144.5	120.9	88.2	38.7	4.5
1947	94.0	0.2	51.7	181.3	188.6	161.4	98.4	41.2	5.1
1948	96.5	0.2	50.3	179.3	205.6	155.4	109.6	40.4	4.2
1949	97.5	–	60.4	180.5	193.0	165.9	102.0	39.6	5.2
1950	101.9	–	68.6	192.6	195.8	162.0	105.2	45.9	2.4
Italy [23] **— Italie** [23]									
1936	73.5	0.1	16.6	106.6	158.8	139.4	101.9	45.8	4.6
Luxembourg									
1947	48.8	0.0	12.8	88.5	127.6	102.5	50.6	13.9	1.2
Monaco									
1951	46.0	–	8.3	113.8	114.0	89.9	36.3	14.2	–

[1] Births to women of all ages per 1 000 females 10-49.
[2] Rates are based on number of females 10-14.
[3] Rates are based on number of females 45-49.
[17] Excluding infants dying within 3 days after birth without being registered as live births. Age of mother obtained by subtracting year of her birth from year of registration of child's birth.
[18] 87 departments, excluding Bas-Rhin, Haut-Rhin and Moselle.
[19] 86 departments, excluding Bas-Rhin, Haut-Rhin, Moselle and Corsica.
[20] Territory of 1937. Including stillbirths. Age of mother obtained by deducting year of birth of mother from year of birth of child.
[21] Including stillbirths. Age of mother obtained by deducting year of birth of mother from year of birth of child.
[22] Including territory ceded to Czechoslovakia in 1947.
[23] Territory of 1924-1938.

[1] Nombre d'enfants nés de mères de "tous âges" pour 1 000 femmes de 10-49 ans.
[2] Taux basés sur le nombre de femmes de 10-14 ans.
[3] Taux basés sur le nombre de femmes de 45-49 ans.
[17] Non compris les nouveau-nés décédés dans les trois jours qui suivent la naissance, sans avoir été enregistrés avec les naissances vivantes. L'âge de la mère est obtenu en déduisant son année de naissance de l'année d'enregistrement de la naissance de l'enfant.
[18] 87 départements, non compris le Bas-Rhin, le Haut-Rhin et la Moselle.
[19] 86 départements, non compris le Bas-Rhin, le Haut-Rhin, la Moselle et la Corse.
[20] Territoire de 1937. Y compris les mort-nés. L'âge de la mère est obtenu en déduisant son année de naissance de celle de l'enfant.
[21] Y compris les mort-nés. L'âge de la mère est obtenu en déduisant son année de naissance de celle de l'enfant.
[22] Y compris le territoire cédé à la Tchécoslovaquie en 1947.
[23] Territoire de 1924-1938.

11. Birth rates specific for age of mother (continued)
Taux de natalité selon l'âge de la mère (suite)

[See headnote on page 232. — Voir note explicative à la page 232.]

Country and year Pays et année	All ages [1] Tous âges [1]	Under 15 [2] Moins de 15 [2]	15 – 19	20 – 24	25 – 29	30 – 34	35 – 39	40 – 44	45 and over [3] 45 et plus [3]
	Age of mother, in years — Age de la mère, en années								
EUROPE (continued — suite)									
Netherlands [24] — Pays-Bas [24]									
1937	63.9	5.1		80.2	142.5	135.6	93.1	39.6	4.0
1938	66.6	...	10.5	83.1	150.1	141.8	96.1	41.4	3.8
1939	66.7	...	10.5	83.3	152.5	142.3	96.5	39.3	3.8
1940	67.5	...	10.7	87.7	156.5	141.0	95.1	39.8	3.6
1941	65.9	0.0	10.1	87.2	155.6	135.3	91.1	38.2	3.5
1942	68.3	0.0	10.1	87.0	158.4	143.0	98.4	40.7	3.8
1943	75.0	5.0		95.6	176.5	158.0	108.7	43.0	3.7
1944	78.6	0.0	10.1	96.7	184.6	171.0	114.2	44.9	3.8
1945	74.4	0.0	9.9	83.7	170.5	162.3	117.5	46.0	3.4
1946	99.9	...	13.5	111.8	224.6	226.4	155.3	58.1	4.6
1947	93.2	...	15.0	110.0	207.4	200.6	142.7	59.4	4.7
1948	86.0	...	13.6	101.1	192.7	182.5	131.5	55.7	4.8
1949	81.3	0.0	12.7	97.0	187.8	172.0	120.2	49.5	4.4
1950	78.3	0.1	12.4	93.7	181.4	166.6	114.7	46.4	4.0
Norway — Norvège									
1936	45.5	–	7.8	62.3	101.7	90.5	62.6	30.0	4.5
1937	46.9	–	6.2	66.9	105.9	94.0	62.1	28.7	4.3
1938	48.3	–	7.9	66.9	109.1	96.9	63.0	28.7	3.8
1939	49.5	–	9.5	69.6	109.4	100.5	63.4	27.0	3.6
1940	50.7	–	9.6	73.4	113.4	99.8	62.6	27.2	3.5
1941	48.3	–	10.2	74.1	105.6	89.6	58.5	25.8	3.4
1942	56.2		10.9	84.4	124.3	104.6	67.9	27.2	3.7
1943	60.5	–	10.9	85.9	130.4	117.7	75.0	29.6	3.4
1944	65.7	–	11.5	88.6	140.0	128.5	86.2	31.8	3.3
1945	65.0	–	13.3	85.7	135.3	123.6	87.7	34.4	3.2
1946	74.6	–	14.4	91.6	150.4	147.4	103.8	40.4	3.9
1947	71.5	–	15.0	97.6	144.8	133.5	94.1	38.1	3.9
1948	69.7	–	15.7	99.8	142.7	126.8	87.4	37.0	3.9
1949	67.5	–	15.7	100.2	144.1	124.5	82.1	33.5	3.8
1950	67.0	–	17.0	107.9	140.9	124.4	78.2	31.7	3.4
Portugal									
1940	78.8	10.5		130.3	171.4	144.1	110.9	54.1	8.5
1947	77.2	0.0	22.2	136.1	162.7	133.0	112.0	49.5	7.5
1948	84.8	0.1	23.7	146.8	180.5	142.8	123.5	55.3	9.0
1949	80.6	0.1	23.4	141.0	171.6	134.3	111.0	53.5	7.7
Spain [5] — Espagne [5]									
1940	71.2	0.0	8.6	89.7	185.3	166.2	109.5	45.0	8.2
Sweden [25] — Suède [25]									
1936	46.0	0.0	17.3	78.5	94.7	81.5	53.1	22.9	2.6
1937	46.7	0.0	18.2	80.2	97.4	81.5	52.9	22.2	2.2
1938	48.5	0.0	19.8	84.3	100.7	84.2	53.9	21.9	2.2
1939	50.2	0.0	22.4	86.8	105.1	86.2	54.7	21.8	2.4
1940	49.5	0.1	22.0	88.4	104.2	82.6	52.4	20.6	2.1
1941	51.3	0.0	21.2	91.5	109.6	85.4	54.2	20.5	1.7
1942	58.6	0.0	21.0	99.9	126.4	102.0	63.7	22.7	2.2
1943	64.5	0.0	24.6	111.5	137.7	112.8	69.7	24.3	2.0
1944	69.7	0.0	29.6	123.9	147.6	120.0	73.7	25.2	2.0
1945	70.0	0.0	32.6	127.0	149.4	117.5	72.2	25.4	1.8

[1] Births to women of all ages per 1 000 females 10-49.
[2] Rates are based on number of females 10-14.
[3] Rates are based on number of females 45-49.
[5] Excluding live-born infants dying within 24 hours after birth.
[24] Before 1949, excluding Elten and Tüddern. Including children born abroad if one or both parents listed in a Netherlands population register.
[25] Confinements resulting in live births or stillbirths.

[1] Nombre d'enfants nés de mères de "tous âges" pour 1 000 femmes de 10-49 ans.
[2] Taux basés sur le nombre de femmes de 10-14 ans.
[3] Taux basés sur le nombre de femmes de 45-49 ans.
[5] Non compris les enfants nés vivants qui meurent durant les premières 24 heures.
[24] Avant 1949: non compris Elten et Tüddern. Y compris les enfants nés à l'étranger si l'un des parents au moins est porté sur un registre néerlandais d'état civil.
[25] Accouchements d'enfants nés vivants ou mort-nés.

11. Birth rates specific for age of mother (continued)

Taux de natalité selon l'âge de la mère (suite)

[See headnote on page 232. — Voir note explicative à la page 232.]

Country and year Pays et année	Age of mother, in years — Age de la mère, en années								
	All ages [1] Tous âges [1]	Under 15 [2] Moins de 15 [2]	15 – 19	20 – 24	25 – 29	30 – 34	35 – 39	40 – 44	45 and over [3] 45 et plus [3]
EUROPE (continued — suite)									
Sweden [25] (continued) — Suède [25] (suite)									
1946	68.5	0.1	33.8	126.9	146.0	113.2	69.0	24.5	2.1
1947	66.3	0.0	35.3	128.7	141.3	106.4	65.1	23.4	2.0
1948	65.0	0.0	36.9	129.0	138.8	103.8	62.5	23.2	1.9
1949	62.2	0.0	37.6	125.5	136.1	98.3	59.2	20.9	1.8
Switzerland — Suisse									
1937	46.8	0.0	7.0	65.6	111.0	92.2	54.1	18.9	1.7
1941	53.7	0.0	8.2	75.9	134.3	110.4	62.5	21.4	1.8
1945	66.0	0.0	10.6	99.5	168.0	136.7	79.1	26.4	2.1
1946	66.1	0.0	11.3	100.7	167.6	136.9	78.2	26.2	2.0
1947	64.5	0.0	12.7	102.8	162.9	127.9	74.8	25.0	2.0
1948	64.3	0.0	13.1	107.1	163.3	125.8	71.0	23.9	1.9
1949	62.9	0.0	13.1	107.7	161.8	121.3	67.2	22.4	1.8
1950	62.6	0.0	13.1	108.9	160.5	120.2	66.3	22.0	1.7
United Kingdom — Royaume-Uni:									
England and Wales — Angleterre et Galles									
1939	47.7	0.0	15.9	93.5	114.2	82.0	46.9	15.4	1.5
1940 [26]	46.7	0.0	15.8	92.8	111.7	77.5	44.3	15.1	1.4
1941 [26]	45.1	0.0	15.1	93.7	105.9	72.3	43.2	15.5	1.3
1942 [26]	51.5	0.0	15.8	107.9	122.8	85.8	48.7	16.7	1.4
1943 [26]	54.7	0.0	16.4	116.3	127.1	94.3	54.1	17.8	1.4
1945 [26]	54.7	0.0	17.6	117.0	123.0	94.9	58.0	18.6	1.4
1946 [26]	65.2	0.0	17.2	126.6	156.6	119.1	66.3	18.9	1.4
1947	69.9	0.0	19.2	146.0	169.7	117.6	65.6	19.4	1.4
1948	61.6	0.0	21.4	136.9	145.2	99.2	56.2	17.4	1.3
1949	58.0	0.1	22.5	132.4	138.3	92.3	50.7	15.2	1.1
1950	55.5	0.2	22.0	126.3	136.2	89.4	48.3	14.2	1.1
Scotland — Ecosse									
1945 [26]	58.0	0.0	17.4	126.0	148.6	107.9	65.9	20.7	1.6
1946 [26]	69.1	0.0	17.7	131.7	189.5	134.6	76.4	21.4	1.5
1947	74.7	0.0	19.8	139.5	209.3	143.2	78.1	22.4	1.6
1948	66.4	0.0	20.4	128.9	178.7	126.1	68.7	20.6	1.3
1949	63.7	0.0	21.7	127.1	165.7	121.6	65.7	18.5	1.3
1950	61.9	0.0	20.6	126.3	155.8	124.9	63.9	17.9	1.2
OCEANIA — OCEANIE									
Australia [27] — Australie [27]									
1936	54.4	0.1	24.6	103.8	124.6	95.5	58.7	21.4	2.2
1937	55.4	0.1	24.3	106.8	128.9	95.5	57.8	20.2	2.0
1938	55.6	0.1	23.6	108.2	129.0	97.1	55.5	19.9	2.1
1939	56.3	0.1	24.1	110.3	132.4	95.7	55.3	18.8	1.9
1940	57.5	0.1	23.4	112.3	136.3	98.1	55.8	19.1	1.7
1941	60.9	0.1	24.1	120.5	143.9	102.0	57.3	19.1	1.7
1942	61.7	0.1	23.9	121.2	143.6	102.2	58.4	19.3	1.7
1943	67.4	0.1	24.2	132.4	155.2	112.6	62.7	20.2	1.6
1944	69.3	0.1	22.8	126.5	157.3	120.7	70.5	21.6	1.6
1945	72.6	0.1	23.8	132.1	164.4	124.7	73.8	23.2	1.8
1946	80.6	0.1	26.3	152.2	185.0	133.9	76.8	24.5	2.1
1947	82.7	0.1	31.8	166.2	186.4	131.1	74.1	23.4	1.8

[1] Births to women of all ages per 1 000 females 10-49.
[2] Rates are based on number of females 10-14.
[3] Rates are based on number of females 45-49.
[25] Confinements resulting in live births or stillbirths.
[26] Rates are based on the civilian population.
[27] Excluding full-blooded aborigines. Prior to 1946, confinements resulting in live births.

[1] Nombre d'enfants nés de mères de "tous âges" pour 1 000 femmes de 10-49 ans.
[2] Taux basés sur le nombre de femmes de 10-14 ans.
[3] Taux basés sur le nombre de femmes de 45-49 ans.
[25] Accouchements d'enfants nés vivants ou mort-nés.
[26] Les taux concernent la population civile.
[27] Non compris les purs aborigènes. Avant 1946, accouchements d'enfants nés-vivants.

11. Birth rates specific for age of mother (continued)

Taux de natalité selon l'âge de la mère (suite)

[See headnote on page 232. — Voir note explicative à la page 232.]

Country and year Pays et année	Age of mother, in years — Age de la mère, en années								
	All ages [1] Tous âges [1]	Under 15 [2] Moins de 15 [2]	15 – 19	20 – 24	25 – 29	30 – 34	35 – 39	40 – 44	45 and over [3] 45 et plus [3]
OCEANIA (continued) — OCEANIE (suite)									
New Zealand ex. Maoris — Nouvelle-Zélande sans Maoris									
1936	54.3	0.2	16.7	93.9	132.4	102.3	56.9	20.7	1.7
1938	58.8	0.0	19.0	106.3	139.8	106.9	58.2	19.9	1.7
1939	61.8	0.0	19.7	113.1	148.1	110.3	58.9	20.0	2.0
1940	69.7	0.0	21.7	131.2	169.1	121.7	63.4	20.5	1.6
1941	74.1	0.0	19.3	137.2	182.7	130.2	70.6	20.6	1.7
1943	63.8	0.1	15.4	111.5	152.2	114.3	65.2	21.6	1.6
1945	77.5	0.1	18.2	125.3	180.4	143.6	85.5	26.6	2.1
1948 [11]	89.5	0.1	25.3	175.9	210.1	148.6	83.1	25.8	1.9
1949	89.3	0.1	27.1	178.9	213.8	145.8	81.9	24.3	1.7
1950	88.9	0.1	29.7	184.9	215.5	144.3	77.2	24.1	2.0
OTHER AREAS — AUTRES REGIONS									
Fiji Islands [U.K.] — Iles Fidji [R.-U.]									
1949	140.2	0.8	129.3	287.0	270.1	185.6	137.7	51.1	20.6
1950	143.2	0.2	121.1	292.9	264.8	209.1	145.6	67.3	28.6
1951	134.7	0.1	116.8	280.3	244.1	192.0	141.0	59.3	23.6
Hawaii [U.S.] — Hawaï [E.-U.]									
1940	78.9	0.7	50.1	172.1	175.4	106.6	71.7	31.3	3.2

[1] Births to women of all ages per 1 000 females 10-49.
[2] Rates are based on number of females 10-14.
[3] Rates are based on number of females 45-49.
[11] Confinements resulting in live births.

[1] Nombre d'enfants nés de mères de "tous âges" pour 1 000 femmes de 10-49 ans.
[2] Taux basés sur le nombre de femmes de 10-14 ans.
[3] Taux basés sur le nombre de femmes de 45-49 ans.
[11] Accouchements d'enfants nés vivants.

12. Birth rates by order of birth : 1936 – 1950

Taux de natalité selon le rang de naissance : 1936 – 1950

[Unless otherwise noted, data refer to live births and birth order is calculated on the basis of previous live births. Rates are based on the total number of females 10 – 49 years old and expressed per 1 000. For discussion, see page 28.

Sauf indication contraire, les données se rapportent aux naissances vivantes et le rang de naissance est calculé d'après les naissances vivantes antérieures. Taux pour mille femmes de 10 à 49 ans dans la population totale. Voir explications page 62.]

Country and year Pays et année	Birth order — Rang de naissance											
	Total births Total des naissances	1st 1er	2nd 2e	3rd 3e	4th 4e	5th 5e	6th 6e	7th 7e	8th 8e	9th 9e	10th or higher 10e ou plus	Unknown Inconnu
AMERICA, NORTH — AMERIQUE DU NORD												
Canada [1]												
1936 [2]	63.7	16.1	12.2	8.6	6.5	4.9	3.7	3.0	2.3	1.8	4.6	0.1
1937 [2]	63.0	16.8	12.5	8.5	6.1	4.7	3.6	2.8	2.1	1.7	4.3	0.1
1938 [2]	64.8	18.2	13.3	8.6	6.0	4.4	3.4	2.7	2.1	1.6	4.2	0.0
1939	66.8	20.0	13.9	8.9	5.9	4.2	3.3	2.6	2.0	1.5	4.0	0.4
1940	70.5	22.3	15.3	9.5	6.1	4.2	3.2	2.5	1.9	1.5	3.8	0.4
1941	73.1	24.9	15.7	9.6	6.2	4.2	3.0	2.3	1.9	1.4	3.6	0.3
1942	77.1	26.5	17.5	10.1	6.5	4.3	3.1	2.3	1.8	1.4	3.5	0.2
1943	79.5	26.8	18.4	11.0	6.8	4.4	3.1	2.2	1.7	1.4	3.4	0.2
1944	79.0	25.0	18.7	11.5	7.1	4.6	3.2	2.3	1.7	1.3	3.4	0.1
1945	79.4	24.4	18.9	11.9	7.3	4.8	3.3	2.4	1.7	1.3	3.3	0.1
1946	90.0	29.4	21.9	13.3	7.9	5.2	3.4	2.4	1.8	1.3	3.3	0.0
1947	96.4	33.2	23.5	14.1	8.3	5.2	3.5	2.4	1.7	1.3	3.1	0.0
1948	92.2	28.8	23.5	14.3	8.5	5.2	3.5	2.4	1.7	1.2	3.0	0.0
United States — Etats-Unis												
1936	52.5	18.2	11.7	6.8	4.4	3.0	2.1	1.5	1.1	0.8	1.3	1.6
1937	53.6	19.2	12.1	6.9	4.3	2.9	2.0	1.4	1.1	0.7	1.3	1.6
1938	55.2	20.2	12.8	7.1	4.3	2.8	2.0	1.4	1.0	0.7	1.3	1.6
1939	54.3	19.7	12.9	7.1	4.2	2.7	1.9	1.3	0.9	0.7	1.2	1.7
1940	56.3	20.0	13.6	7.4	4.3	2.7	1.8	1.3	0.9	0.6	1.2	2.5
1941	59.6	22.3	14.3	7.7	4.4	2.7	1.8	1.3	0.9	0.6	1.1	2.6
1942	66.4	26.1	16.0	8.2	4.6	2.8	1.8	1.2	0.9	0.6	1.1	3.1
1943	69.1	24.5	17.9	9.4	5.1	3.0	1.9	1.3	0.9	0.6	1.1	3.3
1944	65.7	21.5	16.8	9.7	5.3	3.1	2.0	1.3	0.9	0.6	1.1	3.4
1945	64.0	20.5	16.2	9.4	5.2	3.1	1.9	1.3	0.9	0.6	1.1	3.7
1946	76.4	27.6	19.9	10.3	5.5	3.1	2.0	1.3	0.9	0.6	1.1	4.0
1947	85.5	33.9	21.8	11.2	5.6	3.2	1.9	1.3	0.9	0.6	1.1	4.0
1948	81.1	28.9	22.4	11.6	5.7	3.2	1.9	1.3	0.8	0.6	1.0	3.7
1949	81.1	26.8	23.7	12.6	6.3	3.4	2.0	1.3	0.9	0.6	1.1	2.4
Virgin Islands [U.S.] — Iles Vierges [E.-U.]												
1940	103.5	25.3	22.0	14.4	11.2	9.0	5.6	5.3	4.5	2.5	3.4	0.1
AMERICA, SOUTH — AMERIQUE DU SUD												
Chile [3] — Chili [3]												
1940	104.2	31.0	20.0	14.8	10.9	23.9					3.7	–

[1] Excluding Yukon, Northwest Territories and Newfoundland. Excluding births to U.S. residents temporarily in Canada; including births to Canadians temporarily residing in the United States.
[2] Legitimate live births.
[3] Excluding births registered more than 2 years after occurrence.

[1] Non compris le Yukon, les Territoires du Nord-Ouest et Terre-Neuve. Non compris les naissances d'enfants de résidents américains temporairement au Canada; y compris les naissances d'enfants de canadiens résidant temporairement aux Etats-Unis.
[2] Naissances vivantes légitimes.
[3] Non compris les naissances enregistrées après deux ans.

12. Birth rates by order of birth (continued)

Taux de natalité selon le rang de naissance (suite)

[See headnote on page 239. — Voir note explicative à la page 239.]

Country and year Pays et année	Birth order — Rang de naissance											
	Total births Total des naissances	1st 1er	2nd 2e	3rd 3e	4th 4e	5th 5e	6th 6e	7th 7e	8th 8e	9th 9e	10th or higher 10e ou plus	Unknown Inconnu
ASIA — ASIE												
Israel [4] — Israël [4]												
1949	93.8	37.7	28.2	13.5	4.9	2.7	1.7	1.1	0.7	0.5	0.6	2.2
1950	105.1	32.8	31.6	16.0	6.9	4.0	2.6	1.8	1.2	0.8	1.4	5.9
Japan [5] — Japon [5]												
1947	109.1	31.2	22.1	16.6	12.4	9.2	6.6	4.5	3.0	1.7	1.7	0.1
1948	107.2	34.5	20.8	15.7	11.6	8.3	6.1	4.2	2.8	1.7	1.6	0.0
OTHER AREAS — AUTRES REGIONS												
Cyprus [6] [U.K.] — Chypre [6] [R.-U.]												
1948	104.8	27.1	22.6	17.9	13.3	8.9	6.4	4.0	2.5	1.1	1.1	–
1949	90.9	20.7	22.3	16.2	12.0	7.8	5.1	3.1	2.0	0.9	0.9	–
1950	98.4	23.1	22.4	17.8	13.1	8.6	5.9	3.5	2.0	1.0	0.9	–
EUROPE												
Belgium [7] — Belgique [7]												
1941 [8]	38.8	13.6	9.9	5.9	3.5	2.2	1.4	0.9	0.5	0.7		–
1945	49.6	19.1	13.1	7.2	4.1	2.4	1.5	0.9	0.5	0.7		–
1946	58.4	26.1	14.9	7.5	4.1	2.3	1.4	0.8	0.5	0.7		–
1947	58.0	25.9	13.1	7.5	4.3	2.5	1.7	1.0	0.7	1.1		–
1948	58.4	25.2	14.4	7.6	4.4	2.6	1.6	1.0	0.6	1.1		–
1949	57.7	24.0	14.6	7.9	4.4	2.6	1.5	1.0	0.6	1.0		–
1950	57.2	22.8	15.1	8.2	4.6	2.5	1.5	0.9	0.6	1.0		–
Denmark ex. Faeroe Is. [9] — Danemark sans Iles Féroë [9]												
1936	56.4	20.5	13.9	8.2	4.8	3.0	1.9	1.3	0.9	1.8		0.1
1937	56.9	21.1	14.4	8.1	4.7	3.0	1.9	1.2	0.8	1.7		0.0
1938	57.5	21.1	15.1	8.4	4.8	2.9	1.7	1.2	0.8	1.6		0.0
1939	56.7	20.7	15.0	8.5	4.7	2.8	1.7	1.1	0.7	1.5		0.0
1940	58.4	22.0	15.6	8.6	4.7	2.7	1.7	1.0	0.7	1.3		0.0
1941	59.2	22.2	15.5	8.9	5.0	2.9	1.7	1.0	0.7	1.3		0.0
1942	65.8	24.0	18.3	10.2	5.4	3.1	1.8	1.1	0.7	1.3		0.0
1943	69.6	25.4	19.5	10.9	5.7	3.2	1.8	1.1	0.7	1.2		0.0
1944	74.6	26.7	21.1	12.1	6.2	3.4	2.0	1.1	0.7	1.2		0.1
1945 [10]	78.3	27.9	22.2	12.8	6.8	3.5	2.0	1.2	0.7	1.1		0.0
1946 [10]	79.0	25.7	24.1	13.9	7.0	3.6	1.9	1.1	0.7	1.1		0.0
1947 [10]	75.4	24.3	22.4	13.4	6.9	3.6	2.0	1.1	0.7	1.1		0.0
1948 [10]	69.9	22.3	20.6	12.5	6.4	3.6	1.8	1.0	0.7	1.0		0.1
1949	65.7	21.0	19.5	11.8	6.2	3.2	1.7	1.0	0.5	0.9		0.0
1950	65.3	21.0	19.3	11.6	6.1	3.2	1.6	0.9	0.5	0.9		0.0

[4] Data relate to Jewish population.
[5] Births to Japanese nationals in Japan. Birth order is based on previous live births and stillbirths.
[6] Confinements resulting in live births. Birth order is based on previous live births.
[7] Legitimate live births, excluding live-born infants dying before registration of birth.
[8] Excluding the 41 communes not under Belgian administration.
[9] Birth order is based on the number of previous pregnancies regardless of period of gestation.
[10] Excluding civilian aliens living in Denmark without residence permits (numbering about 200 000 in 1945 and about 2 500 at the end of 1948).

[4] Données relatives à la population juive.
[5] Naissances de nationaux japonais au Japon. Numéro d'ordre des naissances d'après les naissances vivantes et mort-nés antérieurs.
[6] Accouchements d'enfants nés vivants. Numéro d'ordre des naissances d'après les naissances vivantes antérieures.
[7] Naissances vivantes légitimes, non compris les enfants nés vivants qui meurent avant l'enregistrement de leur naissance.
[8] Non compris les 41 communes ne se trouvant pas sous l'administration belge.
[9] Numéro d'ordre des naissances d'après le nombre de grossesses antérieures sans tenir compte de la période de gestation.
[10] Non compris les civils étrangers vivant au Danemark sans permis de séjour (environ 200 000 en 1945 et 2 500 fin 1948).

12. Birth rates by order of birth (continued)

Taux de natalité selon le rang de naissance (suite)

[See headnote on page 239. — Voir note explicative à la page 239.]

Country and year Pays et année	Birth order — Rang de naissance											
	Total births Total des naissances	1st 1er	2nd 2e	3rd 3e	4th 4e	5th 5e	6th 6e	7th 7e	8th 8e	9th 9e	10th or higher 10e ou plus	Unknown Inconnu
EUROPE (continued — suite)												
Finland [11] — Finlande [11]												
1939	66.5	17.9	11.2	6.9	4.6	3.1	2.2	1.6	1.1	0.7	0.8	16.4
1940	55.6	19.6	12.2	7.8	5.0	3.4	2.5	1.8	1.2	0.8	1.1	0.2
1941	75.2	24.6	18.5	11.3	7.0	4.8	3.2	2.2	1.4	1.0	1.2	0.1
1942	51.5	17.7	11.5	7.8	4.7	3.2	2.1	1.6	1.1	0.7	1.0	0.0
1943	63.3	20.5	14.8	9.9	6.1	4.0	2.8	1.9	1.4	0.8	1.1	0.0
1944	65.9	23.9	15.0	9.6	5.9	3.8	2.6	1.7	1.3	0.8	1.1	0.2
1945	79.1	30.5	19.1	11.2	6.7	4.1	2.7	1.8	1.2	0.7	1.0	0.1
1946	87.3	36.1	20.4	12.0	7.0	4.2	2.7	1.8	1.2	0.8	1.1	0.0
1947	88.7	34.0	23.1	12.5	7.2	4.3	2.8	1.8	1.2	0.8	1.1	0.0
1948	88.0	30.6	24.0	13.5	7.6	4.4	2.8	1.8	1.3	0.8	1.1	0.0
1949	84.2	27.1	22.5	14.2	7.8	4.6	2.9	1.9	1.3	0.8	1.1	0.0
France [12]												
1936	48.8	15.1	11.9	7.3	4.4	2.8	1.8	1.1	1.7			2.6
1938	47.3	14.5	11.4	7.0	4.2	2.6	1.7	1.1	1.8			2.9
1939 [13]	47.2	14.4	11.2	7.0	4.2	2.7	1.7	1.1	1.8			3.0
1940 [13]	43.1	11.6	9.5	6.6	4.6	2.9	1.9	1.2	1.8			3.1
1941 [13]	39.4	10.2	9.2	6.2	3.9	2.6	1.7	1.1	1.8			2.7
1942 [13]	43.8	13.0	10.0	6.5	3.9	2.7	1.8	1.2	1.9			2.8
1943 [14]	46.8	15.3	10.7	6.6	4.0	2.6	1.7	1.2	2.1			2.6
1944 [14]	47.6	14.8	11.9	7.1	4.3	2.6	1.7	1.2	2.1			1.9
1945 [13]	48.7	15.3	12.7	7.5	4.3	2.7	1.7	1.2	0.8	0.5	0.9	1.1
1946	64.6	25.0	17.2	9.6	4.9	2.7	1.7	1.1	0.8	0.5	0.9	0.2
1947	67.6	29.0	16.3	9.4	4.9	2.8	1.7	1.1	0.8	0.5	0.9	0.2
1948	68.2	26.3	18.6	10.0	5.3	2.9	1.7	1.1	0.7	0.5	0.9	0.1
1949	68.6	23.6	20.4	11.1	5.6	3.0	1.7	1.1	0.7	0.5	0.9	0.2
Germany — Allemagne												
1937 [15]	56.1	20.6	15.5	8.5	4.6	2.7	1.6	0.9	0.6	0.9		0.2
West Berlin [2] — Berlin-Ouest [2]												
1950	27.9	15.1	7.8	2.9	1.1	0.5	0.2	0.1	0.1	0.0	0.1	0.0
1951	24.5	13.6	6.8	2.5	0.9	0.4	0.2	0.1	0.1	0.0	0.0	0.0
Federal Republic [16] — République Fédérale [16]												
1948	47.2	21.3	13.2	6.2	2.9	1.4	0.8	0.5	0.3	0.5		0.1
1949	48.9	21.8	14.2	6.6	2.9	1.4	0.8	0.4	0.3	0.4		0.0
1950	47.1	20.8	13.8	6.5	2.9	1.3	0.7	0.4	0.2	0.3		0.0
Hungary [17] — Hongrie [17]												
1937	63.7	21.1	13.8	9.3	6.1	4.2	3.0	2.2	1.5	1.0	1.4	0.1

[2] Legitimate live births.
[11] Finnish nationals only. Birth order is based on previous live births and stillbirths. For legitimate births, only events occurring during existing marriage are counted.
[12] Legitimate live births, excluding infants dying within 3 days after birth without being registered as live births. Birth order is based on previous live births and stillbirths.
[13] 87 departments, i.e. excluding Bas-Rhin, Haut-Rhin and Moselle.
[14] 86 departments, i.e. excluding Bas-Rhin, Haut-Rhin, Moselle and Corsica.
[15] Territory of 1937. Legitimate live births and stillbirths. Birth order is based on legitimate or legitimized live births and stillbirths pertaining to existing marriage.
[16] Legitimate live births and stillbirths. Birth order is based on legitimate and legitimized live births and stillbirths pertaining to existing marriage.
[17] Including territory ceded to Czechoslovakia in 1947. Birth order is based on previous live births and stillbirths.

[2] Naissances vivantes légitimes.
[11] Nationaux finlandais seulement. Numéro d'ordre des naissances d'après les naissances vivantes et les mort-nés. Il n'est tenu compte des naissances légitimes que dans la mesure où elles sont le fruit du mariage en cours.
[12] Naissances vivantes légitimes, non compris les nouveau-nés décédés dans les trois jours qui suivent la naissance, sans avoir été enregistrés avec les naissances vivantes. Numéro d'ordre des naissances d'après les naissances vivantes et mort-nés antérieurs.
[13] 87 départements, c-à-d, non compris le Bas-Rhin, le Haut-Rhin et la Moselle.
[14] 86 départements, c-à-d, non compris le Bas-Rhin, le Haut-Rhin, la Moselle et la Corse.
[15] Territoire de 1937. Naissances vivantes et mort-nés légitimes. Numéro d'ordre des naissances d'après les naissances vivantes et mort-nés, légitimes ou légitimés, du mariage en cours.
[16] Naissances vivantes et mort-nés légitimes. Numéro d'ordre des naissances d'après les naissances vivantes et mort-nés, légitimes ou légitimés, du mariage en cours.
[17] Y compris le territoire cédé à la Tchécoslovaquie en 1947. Numéro d'ordre des naissances d'après les naissances vivantes et mort-nés antérieurs.

12. Birth rates by order of birth (continued)

Taux de natalité selon le rang de naissance (suite)

[See headnote on page 239. — Voir note explicative à la page 239.]

Country and year Pays et année	Birth order — Rang de naissance											
	Total births Total des naissances	1st 1er	2nd 2e	3rd 3e	4th 4e	5th 5e	6th 6e	7th 7e	8th 8e	9th 9e	10th or higher 10e ou plus	Unknown Inconnu
EUROPE (continued — suite)												
Italy [18] — Italie [18]												
1936	70.2	17.8	14.6	11.0	8.2	6.2	4.6	3.2	2.0	1.2	1.4	0.0
Luxembourg [2]												
1947	47.8	21.7	11.9	6.6	3.3	1.9	0.8	0.6	0.4	0.2	0.5	—
Netherlands [19] — Pays-Bas [19]												
1937	64.0	18.4	13.7	9.1	6.2	4.5	3.2	2.3	1.7	1.3	2.4	1.3
1938	66.4	20.0	14.7	9.7	6.5	4.5	3.2	2.4	1.7	1.2	2.4	0.0
1939	66.6	20.0	15.3	9.9	6.5	4.5	3.1	2.3	1.7	1.2	2.2	—
1940	67.4	21.2	15.1	9.8	6.5	4.3	3.1	2.3	1.7	1.2	2.2	0.0
1941	65.3	20.8	14.7	9.7	6.2	4.3	2.9	2.1	1.5	1.1	2.0	0.0
1942	67.6	20.3	15.9	10.4	6.7	4.5	3.1	2.1	1.6	1.1	2.0	0.0
1943	74.1	23.1	17.5	11.5	7.3	4.7	3.2	2.2	1.5	1.1	1.9	0.0
1946	98.2	26.6	26.0	17.5	10.6	6.3	3.9	2.5	1.7	1.1	1.9	0.0
1947	90.3	27.7	19.7	15.3	9.7	6.2	3.9	2.5	1.6	1.1	1.8	0.7
1948	86.0	24.4	20.6	14.0	9.7	6.2	3.9	2.6	1.7	1.1	1.8	0.0
1949	80.5	23.2	19.6	12.9	8.5	5.6	3.7	2.5	1.6	1.1	1.7	0.0
1950	77.6	22.1	18.9	12.9	8.2	5.4	3.6	2.4	1.6	1.0	1.6	—
Norway [20] — Norvège [20]												
1936	42.6	16.3	9.9	5.8	3.6	2.4	1.6	1.1	0.7	0.5	0.7	0.0
1937	43.9	17.6	10.5	5.9	3.5	2.1	1.5	1.0	0.6	0.5	0.6	0.0
1938	45.4	18.9	11.1	6.1	3.3	2.1	1.3	0.9	0.6	0.4	0.5	0.0
1939	46.4	19.6	11.7	6.1	3.5	2.0	1.3	0.8	0.5	0.4	0.5	0.0
1940	47.5	20.5	11.9	6.3	3.5	2.0	1.2	0.8	0.5	0.3	0.5	0.0
1941	45.0	20.0	10.9	5.8	3.3	1.9	1.2	0.7	0.5	0.3	0.4	0.1
1942	52.0	22.3	13.8	6.9	3.6	2.1	1.2	0.7	0.5	0.3	0.4	0.3
1943	55.9	23.4	15.6	7.7	3.9	2.0	1.1	0.7	0.4	0.2	0.4	0.4
1944	60.9	23.9	18.5	9.0	4.3	2.2	1.2	0.7	0.4	0.2	0.3	0.3
1945	60.3	22.4	18.3	9.8	4.5	2.2	1.2	0.6	0.4	0.2	0.3	0.4
1946	70.3	23.7	22.8	11.5	5.2	2.6	1.3	0.7	0.4	0.2	0.3	1.6
1947	67.7	25.1	20.0	11.3	5.2	2.6	1.3	0.7	0.4	0.3	0.3	0.4
1948	66.2	24.8	19.0	11.2	5.4	2.7	1.4	0.7	0.4	0.2	0.3	0.2
1949	64.6	24.3	18.9	10.5	5.4	2.6	1.3	0.7	0.4	0.2	0.2	0.1
1950	64.2	24.1	18.9	10.6	5.3	2.5	1.3	0.7	0.4	0.2	0.2	0.1
Portugal [21]												
1947	67.8	18.7	13.9	10.4	7.2	5.5	4.0	2.9	2.0	1.3	1.9	—
1948	74.8	20.0	15.5	11.6	8.1	6.2	4.4	3.2	2.2	1.4	2.1	—
1949	71.1	19.5	14.8	11.1	7.7	5.7	4.1	2.9	2.0	1.3	2.0	—
Switzerland — Suisse												
1937	46.8	17.5	11.7	6.9	3.9	2.3	1.5	1.0	0.7	0.4	0.8	—
1941	53.7	20.7	13.8	7.9	4.5	2.6	1.5	1.0	0.7	0.4	0.7	—
1945	66.0	23.8	18.2	11.0	5.5	2.9	1.7	1.0	0.6	0.4	0.7	—
1946	66.1	23.8	18.3	11.1	5.7	3.0	1.7	1.0	0.6	0.4	0.6	—
1947	64.5	23.8	17.3	10.6	5.7	3.0	1.6	1.0	0.6	0.4	0.6	—
1948	64.3	24.1	17.2	10.5	5.6	3.0	1.6	0.9	0.6	0.4	0.6	—
1949	62.9	23.2	17.0	10.4	5.5	2.9	1.6	0.9	0.5	0.4	0.5	—
1950	62.6	22.9	17.0	10.3	5.6	2.9	1.6	0.9	0.5	0.3	0.5	—

[2] Legitimate live births.

[18] Territory of 1936. Legitimate live births. Birth order is based on live births and stillbirths during existing marriage.

[19] Before 1949, excluding Elten and Tüddern. Legitimate confinements resulting in live births or stillbirths, including children born abroad if one or both parents listed in a Netherlands population register. Birth order is based on live births and stillbirths during existing marriage.

[20] Legitimate live births. Birth order is based on live births during existing marriage.

[21] Legitimate births. Birth order is based on legitimate and legitimized live births and stillbirths pertaining to existing marriage.

[2] Naissances vivantes légitimes.

[18] Territoire de 1936. Naissances vivantes légitimes. Numéro d'après les naissances vivantes et mort-nés du mariage en cours.

[19] Avant 1949, non compris Elten et Tüddern. Accouchements légitimes, d'enfants nés vivants ou mort-nés, y compris les enfants nés à l'étranger si l'un des parents au moins est porté sur un registre néerlandais d'état civil. Numéro d'ordre des naissances d'après les naissances vivantes et les mort-nés du mariage en cours.

[20] Naissances vivantes légitimes. Numéro d'ordre des naissances d'après les naissances vivantes de mariage en cours.

[21] Naissances vivantes légitimes. Numéro d'ordre des naissances d'après les naissances vivantes et mort-nés, légitimes ou légitimés, du mariage en cours.

12. Birth rates by order of birth (continued)

Taux de natalité selon le rang de naissance (suite)

[See headnote on page 239. — Voir note explicative à la page 239.]

Country and year Pays et année	Birth order — Rang de naissance											
	Total births Total des naissances	1st 1er	2nd 2e	3rd 3e	4th 4e	5th 5e	6th 6e	7th 7e	8th 8e	9th 9e	10th or higher 10e ou plus	Unknown Inconnu
EUROPE (continued — suite)												
United Kingdom — Royaume-Uni: England and Wales [22] — Angleterre et Galles [22]												
1939	46.9	19.6	12.1	6.1	3.3	2.0	1.3	0.8	0.6	0.4	0.6	0.2
1940 [23]	45.8	19.7	11.4	6.0	3.2	1.9	1.2	0.8	0.5	0.3	0.6	0.2
1941 [23]	43.7	19.3	10.3	5.7	3.1	1.8	1.2	0.7	0.5	0.3	0.5	0.2
1942 [23]	49.7	22.5	12.5	6.2	3.3	1.9	1.1	0.7	0.5	0.3	0.5	0.2
1943 [23]	52.1	23.3	14.1	6.5	3.2	1.8	1.1	0.7	0.5	0.3	0.5	0.2
1945 [23]	50.4	20.1	14.9	7.2	3.4	1.8	1.1	0.6	0.4	0.3	0.4	0.2
1946 [23]	61.7	26.0	18.4	8.5	3.8	2.0	1.1	0.7	0.4	0.3	0.4	0.3
1947	66.7	29.5	19.6	8.8	3.8	1.9	1.1	0.6	0.4	0.2	0.4	0.3
1948	58.8	24.3	18.1	8.3	3.6	1.8	1.0	0.6	0.4	0.2	0.3	0.2
1949	55.6	22.1	17.7	8.1	3.5	1.7	0.9	0.5	0.3	0.2	0.3	0.2
1950	53.2	20.3	16.9	8.2	3.7	1.7	0.9	0.5	0.3	0.2	0.3	0.2
Scotland [24] — Ecosse [24]												
1945 [23]	53.0	19.6	14.0	7.6	4.4	2.7	1.7	1.1	0.7	0.5	0.7	0.0
1946 [23]	64.5	25.5	17.1	9.3	4.9	2.9	1.8	1.2	0.7	0.5	0.7	0.0
1947	70.3	29.2	18.4	9.9	5.1	2.9	1.8	1.2	0.7	0.5	0.7	—
1948	62.5	24.1	17.7	9.1	4.7	2.6	1.6	1.0	0.7	0.4	0.6	0.0
1949	60.2	22.7	17.2	9.0	4.6	2.6	1.5	0.9	0.6	0.4	0.6	0.1
1950	58.7	21.3	16.9	9.2	4.6	2.5	1.5	0.9	0.6	0.4	0.6	0.1
OCEANIA — OCEANIE												
Australia [25] — Australie [25]												
1936	52.0	19.4	12.6	7.5	4.6	2.8	1.9	1.2	0.8	0.5	0.7	—
1937	53.0	20.1	13.2	7.6	4.5	2.8	1.8	1.2	0.7	0.5	0.7	—
1938	53.3	20.5	13.7	7.6	4.3	2.6	1.7	1.0	0.7	0.4	0.6	—
1939	54.0	21.1	14.2	7.7	4.2	2.6	1.6	1.0	0.6	0.4	0.6	—
1940	55.4	21.8	14.9	7.8	4.3	2.4	1.5	1.0	0.6	0.4	0.5	—
1941	58.6	23.7	15.7	8.3	4.3	2.5	1.6	1.0	0.6	0.4	0.5	—
1942	59.3	23.9	15.9	8.6	4.6	2.5	1.4	0.9	0.6	0.4	0.5	0.0
1943	64.5	26.4	17.3	9.5	4.8	2.7	1.5	0.9	0.6	0.3	0.5	0.0
1944	66.2	24.3	19.1	10.5	5.4	2.8	1.6	1.0	0.6	0.4	0.5	0.0
1945	69.3	25.5	19.8	11.4	5.7	2.9	1.6	0.9	0.6	0.3	0.5	0.0
1946	76.3	28.9	22.0	12.3	6.1	3.0	1.7	1.0	0.6	0.4	0.5	—
1947	78.6	31.3	22.1	12.3	6.0	2.9	1.6	0.9	0.6	0.3	0.5	—
New Zealand [26] — Nouvelle-Zélande [26]												
1936	51.4	19.5	12.9	7.6	4.5	2.7	1.5	1.0	0.6	0.4	0.6	—
1938	55.7	22.8	14.4	8.0	4.4	2.5	1.4	0.9	0.5	0.3	0.6	—
1939	58.7	24.3	15.7	8.4	4.4	2.5	1.3	0.8	0.6	0.3	0.4	—
1940	66.2	27.6	18.2	9.5	4.7	2.5	1.5	0.8	0.6	0.3	0.4	—
1941	70.6	28.4	20.0	10.9	5.2	2.6	1.5	0.7	0.5	0.3	0.4	—
1943	60.0	19.4	16.4	11.7	5.9	2.9	1.5	0.9	0.5	0.3	0.4	—
1945	72.8	23.6	18.8	14.1	7.9	4.0	2.0	1.0	0.6	0.4	0.4	—
1948	86.1	31.1	24.9	14.2	7.5	4.0	2.0	1.0	0.6	0.4	0.4	—
1949	84.8	28.6	26.3	14.6	7.3	3.8	1.8	1.1	0.6	0.3	0.4	—
1950	84.3	27.3	25.7	15.5	7.7	3.7	1.9	1.0	0.6	0.4	0.5	—
Hawaii [U.S.] — Hawaï [E.-U.]												
1940	78.9	24.7	17.7	11.2	6.9	4.8	3.3	2.6	2.2	2.0	3.4	0.0

[22] Legitimate confinements resulting in live births and stillbirths. Birth order is based on live births and stillbirths during all marriages.
[23] Rates are based on the civilian population.
[24] Legitimate live births. Birth order is based on live births and stillbirths during existing marriage.
[25] Excluding full-blooded aborigines. Legitimate confinements resulting in live births. Birth order is based on live births during existing marriage, including any births to same parents before marriage.
[26] Excluding Maoris. Legitimate confinements resulting in live births. Birth order is based on previous legitimate live births.

[22] Accouchements légitimes d'enfants nés vivants ou mort-nés. Numéro d'ordre des naissances d'après les naissances vivantes et issus mort-nés de tous les mariages.
[23] Taux d'après la population civile.
[24] Naissances vivantes légitimes. Numéro d'ordre des naissances d'après les naissances vivantes et mort-nés du mariage en cours.
[25] Non compris les purs aborigènes. Accouchements légitimes d'enfants nés-vivants. Numéro d'ordre des naissances d'après les naissances vivantes du mariage en cours, y compris les naissances issues du même couple avant le mariage.
[26] Non compris les Maoris. Accouchements légitimes d'enfants nés vivants. Numéro d'ordre des naissances d'après les naissances vivantes légitimes antérieures.

13. Number of stillbirths : 1936 – 1951

[Reliability of data highly variable. For definitions and explanations, see page 28.]

Country	1936	1937	1938	1939	1940	1941	1942	1943
AFRICA								
Egypt [1]	5 321	5 438	5 157	5 377	5 448	5 077	4 797	5 066
Union of South Africa:								
Europeans	1 190	1 197	1 197	1 192	1 265	1 229	1 192	1 194
OTHER AREAS								
Algeria [2] [Fr.]:								
Europeans	620	589	519	600	614	576	665	560
Moslems [1]	1 403	1 147	1 558	1 182	1 518	1 644	1 436	1 598
Angola [1] [Port.]	355	373	304	441	558	533	369	718
Cape Verde Islands [1] [Port.]	603	693	767	722	748	755	414	535
Gold Coast [3] [U.K.]	...	...	...	...	...	...	...	...
Mauritius ex. dep. [U.K.]	1 321	1 305	1 246	1 271	1 055	1 100	1 305	991
Morocco [2] [Fr.]:								
Non-indigenous population	...	...	...	174	147	194	221	203
Mozambique [Port.]:								
Non-indigenous population	56	46	50	51	37	58	49	44
Possessions in North Africa [Sp.]:								
Ceuta and Melilla	[4] 93	[4] 72	[4] 65	[4] 75	[5] 188	[5] 189	180	169
St. Helena ex. dep. [U.K.]	–	8	5	3	–	6	5	10
São Tomé and Principe [1] [Port.]	296	253	233	275	266	266	243	271
Seychelles [U.K.]	...	...	...	...	...	...	...	...
Southern Rhodesia [U.K.]:								
Europeans	27	20	31	23	33	39	29	31
South-West Africa [6]:								
Europeans	27	17	13	16	26	7	12	19
Zanzibar and Pemba [1] [U.K.]	176	76	77	99	106	54	69	73
AMERICA, NORTH								
Canada [7]	6 350	6 275	6 426	6 365	6 634	6 882	7 132	6 801
Newfoundland	178	156	161	143	172	202	174	178
Yukon and Northwest Territories [1]	3	2	8	7	4	7	13	9
Costa Rica	918	985	951	944	890	946	999	985
Cuba [8]	6 833	6 832	6 492	6 261	...	...	...	...
Dominican Republic [1]	326	297	410	426	419	550	646	734
El Salvador	621	623	719	625	732	788	765	758
Guatemala	[9] 3 084	[9] 3 200	[9] 3 279	1 929	3 238	3 185	3 743	3 785
Honduras [10]	[8] 157	[8] 152	...	[8] 190	[8] 173	[8] 202	[8] 200	[8] 232
Mexico	16 957	17 189	17 230	17 340	18 344	18 886	19 333	19 397
Nicaragua [1]	80	111	126	93	101	143	161	137
Panama [11]	...	...	...	...	...	...	...	330
United States [12]	73 735	73 609	73 467	72 598	73 802	75 133	72 017	71 873
OTHER AREAS								
Alaska [13] [U.S.]	...	...	...	...	...	...	...	25
Bahama Islands [U.K.]	71	105	126	91	150	124	130	145
Barbados [U.K.]	111	75	101	134	137	165	128	163
Bermuda [U.K.]	28	34	30	23	21	31	26	37
British Honduras	...	...	...	...	72	98	61	81
Canal Zone [U.S.]	19	13	19	16	21	22	26	32
Guadeloupe [1] [Fr.]	...	...	...	...	[2] 465	[2] 439	[2] 416	[2] 363

[1] Reliability of data known to be affected by incomplete or irregular registration.
[2] Including live-born infants dying within 3 days and before registration of birth.
[3] Stillbirths recorded in compulsory registration areas, representing about one-tenth of total population.
[4] Melilla only. Including live-born infants dying within 24 hours after birth.
[5] Data for Ceuta include live-born infants dying within 24 hours after birth.
[6] Former mandated territory (Union of S. Afr.).
[7] Excluding Yukon, Northwest Territories and Newfoundland.
[8] Including live-born infants dying within 24 hours after birth.
[9] Including live-born infants dying immediately after birth.
[10] 1936, 1937: years ending 31 July; beginning 1938: years ending 30 June.
[11] Excluding stillbirths among tribal Indians.
[12] 1936-1941: all stillbirths reported, regardless of period of gestation; beginning 1942, excluding stillbirths of less than 5 months gestation.
[13] Prior to 1945, all stillbirths reported, regardless of period of gestation; beginning 1945, excluding stillbirths of less than 5 months gestation.

13. Nombre de mort-nés : 1936 – 1951

[Qualité des données grandement variable. Voir définitions et précisions complémentaires à la page 62.]

1944	1945	1946	1947	1948	1949	1950	1951	Pays
								AFRIQUE
5 515	6 106	5 491	5 964	5 820	5 887	...	...	Egypte [1]
								Union Sud-Africaine:
1 240	1 188	1 215	1 215	1 182	1 178	1 125	...	Européens
								AUTRES REGIONS
								Algérie [2] [Fr.]:
553	421	565	558	556	547	570	...	Européens
1 614	2 096	1 900	2 146	2 294	2 409	2 656	...	Musulmans [1]
967	531	753	470	392	453	323	317	Angola [1] [Port.]
691	1 090	736	636	...	...	625	...	Iles du Cap-Vert [1] [Port.]
...	...	...	1 036	1 255	1 272	...	...	Côte de l'Or [3] [R.–U.]
1 319	1 484	1 374	1 277	1 316	1 364	1 410	1 401	Ile Maurice sans dép. [R.–U.]
								Maroc [2] [Fr.]:
167	147	217	224	240	261	285	310	Population non-indigène
								Mozambique [Port.]:
62	48	52	129	152	76	91	...	Population non-indigène
								Possessions de l'Afrique du Nord [Esp.]:
166	195	173	171	185	104	119	111	Ceuta et Melilla
9	11	2	3	5	6	6	...	Ile Sainte-Hélène sans dép. [R.–U.]
257	242	245	...	306	299	318	...	Saint-Thomas et Ile du Prince [1] [Port.]
...	...	...	31	51	40	45	51	Iles Seychelles [R.-U.]
								Rhodésia du Sud [R.–U.]:
42	33	34	48	41	54	54	47	Européens
								Sud-Ouest Africain [6]:
14	17	10	6	12	19	11	...	Européens
77	48	43	75	63	65	52	86	Zanzibar et Pemba [1] [R.–U.]
								AMERIQUE DU NORD
6 705	6 668	7 121	7 461	6 849	7 052	6 955	...	Canada [7]
185	214	241	175	211	223	224	...	Terre-Neuve
5	2	6	10	12	10	13	...	Yukon et Territoires du Nord-Ouest [1]
1 010	919	1 028	984	942	997	1 103	1 062	Costa-Rica
...	...	...	...	...	...	...	...	Cuba [8]
733	1 000	1 227	1 300	1 566	1 819	1 801	...	République Dominicaine [1]
760	774	841	914	901	884	924	...	Salvador
3 690	3 696	3 817	4 156	4 539	4 309	4 137	...	Guatemala
[8] 299	[8] 337	[8] 315	[8] 333	[8] 412	[8] 426	[8] 329	...	Honduras [10]
19 849	20 809	20 603	22 520	...	...	...	...	Mexique
129	90	81	90	87	82	95	...	Nicaragua [1]
*293	*324	*245	*306	...	...	...	...	Panama [11]
68 374	65 513	74 849	77 917	72 838	70 584	...	...	Etats-Unis [12]
								AUTRES REGIONS
...	23	25	36	33	46	...	...	Alaska [13] [E.-U.]
147	151	115	108	122	131	144	128	Iles Bahama [R.-U.]
166	160	134	200	163	190	196	...	La Barbade [R.-U.]
21	20	15	19	25	31	35	38	Iles Bermudes [R.-U.]
83	62	103	91	61	86	107	91	Honduras Britannique
29	23	37	36	32	27	50	50	Zone du Canal [E.-U.]
[2] 443	[2] 520	[2] 469	[2] 463	[2] 494	[2] 570	[2] 517	*452	Guadeloupe [1] [Fr.]

[1] Qualité des données altérée par un enregistrement irrégulier ou incomplet.
[2] Y compris les enfants nés vivants décédés dans les trois jours et avant l'enregistrement de leur naissance.
[3] Mort-nés signalés dans les territoires où l'enregistrement est obligatoire, comprenant environ un dixième de la population totale.
[4] Melilla seulement. Y compris les enfants nés vivants décédés dans les premières vingt-quatre heures.
[5] Les données pour Ceuta comprennent les enfants nés vivants décédés dans les premières vingt-quatre heures.
[6] Territoire auparavant sous mandat (Un. Sud-Afr.).
[7] Non compris le Yukon, les Territoires du Nord-Ouest et Terre-Neuve.
[8] Y compris les enfants nés vivants décédés dans les premières vingt-quatre heures.
[9] Y compris les enfants nés vivants décédés immédiatement après la naissance.
[10] 1936, 1937: les années se terminent le 31 juillet. Depuis 1938, les années finissent le 30 juin.
[11] Non compris les mort-nés parmi les tribus indiennes.
[12] 1936-1941: mort-nés signalés sans tenir compte de la période de gestation. Depuis 1942, non compris les mort-nés ayant moins de 5 mois de gestation.
[13] Avant 1945, mort-nés signalés sans tenir compte de la période de gestation. Depuis 1945, non compris les mort-nés ayant moins de 5 mois de gestation.

13. Number of stillbirths (continued)

[See headnote on page 244.]

Country	1936	1937	1938	1939	1940	1941	1942	1943
AMERICA, NORTH (continued)								
OTHER AREAS (continued)								
Leeward Islands [U.K.]	...	...	...	...	...	...	...	139
Netherlands Antilles [1]	...	...	...	...	169	158	178	213
Puerto Rico [13] [U.S.]	...	...	...	...	...	...	...	...
Trinidad and Tobago [U.K.]	917	906	936	917	965	968	1 099	1 142
Virgin Islands [13] [U.S.]	44	37	38	35	35	32	37	35
Windward Islands [U.K.]	444	430	413	408	...	...	...	408
AMERICA, SOUTH								
Argentina	10 309	10 273	10 263	9 720	9 345	10 262	10 329	10 724
Bolivia [1]	...	...	[8] 449	...	...	...	[8] 378	[8] 754
Chile	7 877	8 224	8 239	7 955	8 047	8 171	8 179	8 150
Colombia [1]	3 296	3 764	4 503	4 425	3 894	4 674	4 947	5 140
Ecuador [14]	2 524	2 449	2 547	2 781	2 818	2 648	2 899	3 093
Paraguay [1]	578	649	703	629	691	634	691	702
Peru [15]	...	...	...	...	730	1 058	842	713
Uruguay	1 318	1 377	1 262	1 407	1 298	1 381	1 365	...
Venezuela [11]	[1] 826	[1] 1 262	[1] 1 386	[1] 2 312	2 578	2 556	3 543	2 596
OTHER AREAS								
British Guiana	645	655	572	499	580	563	691	645
Falkland Islands [U.K.]	–	2	2	1	2	–	1	2
Surinam [16] [Neth.]	223	197	242	254	239	189	234	262
ASIA								
Ceylon [17]	2 221	2 278	2 353	2 590	2 472	2 429	2 072	2 359
China:								
Taiwan (Formosa) [18]	7 542	8 032	8 309	9 269	9 036	8 894	9 469	10 280
India [19]	207 193	206 728	200 548	192 641	176 236	166 603	143 986	122 779
Indonesia:								
Europeans [21]	138	137	136	173	168	...	...	...
Israel [22]	...	...	245	202	213	206	210	256
Japan [23]	111 050	111 481	99 527	98 347	102 033	103 393	95 446	92 882
Korea [24]	3 963	4 257	4 332	4 003	3 556	4 203	3 705	3 766
Philippines [1]	...	...	...	...	...	...	...	...
Thailand	1 865	1 939	2 026	2 035	1 795	2 299	1 965	1 941
OTHER AREAS								
Aden Colony [U.K.]	...	...	...	...	...	...	...	...
British Borneo:								
North Borneo	...	...	...	...	...	...	...	...
Sarawak [1]	...	...	...	...	...	...	...	...
Cyprus [25] [U.K.]	...	...	...	...	...	...	...	...
Federation of Malaya [U.K.]	...	...	...	...	...	...	...	...
Hong Kong [U.K.]	...	...	...	...	...	...	...	...
Palestine [26]	...	...	210	174	222	206	181	237
Portuguese India [1]	...	656	...	...	717	652	...	...
Singapore [U.K.]:								
Singapore Island	693	755	783	814	719	816	467	599

[1] Reliability of data known to be affected by incomplete or irregular registration.
[8] Including live-born infants dying within 24 hours after birth.
[11] Excluding stillbirths among tribal Indians.
[13] Prior to 1945, all stillbirths reported, regardless of period of gestation; beginning 1945, excluding stillbirths of less than 5 months gestation.
[14] Excluding the Eastern Provinces and Galapagos Islands. Stillbirths include live-born infants dying within 24 hours after birth. Coverage known to be incomplete.
[15] Excluding stillbirths among jungle inhabitants. Reliability of data known to be affected by incompleteness or irregularity of registration.
[16] Excluding stillbirths among Negro and Indian population of the interior. Including live-born infants dying before registration of birth.
[17] Stillbirths registered in towns only.
[18] Excluding stillbirths among tribal aborigines.
[19] 1936-1945: registration area of former British Provinces, representing approximately 75 per cent of former India, not including Burma. Beginning 1946, registration area of Republic of India. Reliability of data affected by incompleteness or irregularity of registration.
[20] Excluding Northwest Frontier Provinces.
[21] Including Netherlands New Guinea.
[22] Stillbirths among Jewish population. Prior to 1948, data refer to Jewish population of Palestine.
[23] Stillbirths among Japanese nationals in Japan.
[24] Stillbirths among Koreans.
[25] Confinements resulting in stillbirths.
[26] Territory formerly under British mandate. Stillbirths among Moslem population, excluding nomads. Reliability of data affected by incompleteness or irregularity of registration.
[27] Including Christmas and Cocos-Keeling.

13. Nombre de mort-nés (suite)

[Voir note explicative à la page 245.]

1944	1945	1946	1947	1948	1949	1950	1951	Pays
								AMERIQUE DU NORD (suite)
								AUTRES REGIONS (suite)
157	154	138	134	164	165	146	...	Iles Leeward [R.-U.]
231	178	150	215	209	207	177	190	Antilles Néerlandaises [1]
4 984	5 013	4 873	4 877	4 388	4 069	...	...	Porto-Rico [13] [E.-U.]
1 201	1 113	1 137	1 051	1 089	1 071	979	983	La Trinité et Tobago [R.-U.]
35	41	32	34	24	20	...	...	Ile Vierges [13] [E.-U.]
395	...	425	387	366	393	360	...	Iles Windward [R.-U.]
								AMERIQUE DU SUD
11 367	11 610	11 692	11 342	12 189	...	...	...	Argentine
[8] 944	[8] 810	[8] 603	[8] 428	341	*290	...	...	Bolivie [1]
7 253	7 521	7 192	7 114	7 412	7 493	7 490	7 382	Chili
5 516	6 013	5 178	5 298	5 412	5 766	6 155	...	Colombie [1]
2 993	3 255	3 494	3 555	3 615	3 625	3 738	...	Equateur [14]
647	646	617	451	331	...	...	...	Paraguay [1]
1 161	1 310	1 570	1 816	1 500	1 325	*1 466	...	Pérou [15]
...	...	...	...	...	...	...	...	Uruguay
2 623	2 526	2 421	3 343	3 676	4 119	4 397	...	Venezuela [11]
								AUTRES REGIONS
589	749	687	699	646	692	692	*664	Guyane Britannique
—	3	1	3	2	—	—	1	Iles Falkland [R.-U.]
241	227	200	216	243	243	271	...	Surinam [16] [Néerl.]
								ASIE
2 357	2 698	3 093	3 180	3 462	3 520	3 559	2 789	Ceylan [17]
								Chine:
...	...	...	...	...	...	...	...	Taiwan (Formose) [18]
117 222	128 037	[20] 89 949	89 065	89 306	104 160	...	...	Inde [19]
								Indonésie:
...	...	...	...	145	...	...	...	Européens [21]
233	296	358	*264	*264	502	629	*649	Israël [22]
...	...	80 262	123 837	143 963	192 677	*216 979	...	Japon [23]
4 185	...	...	...	...	...	...	...	Corée [24]
...	...	...	...	...	2 281	5 657	6 713	Philippines [1]
1 425	1 232	1 065	841	777	924	...	...	Thaïlande
								AUTRES REGIONS
...	156	174	185	131	147	150	148	Colonie d'Aden [R.-U.]
								Bornéo Britannique:
...	...	...	...	...	119	145	...	Bornéo du Nord
...	...	...	...	...	99	212	158	Sarawak [1]
...	...	...	...	172	154	150	102	Chypre [25] [R.-U.]
...	...	3 437	4 334	3 656	4 212	4 048	...	Fédération de Malaisie [R.-U.]
...	...	685	1 348	1 251	1 321	1 343	...	Hong-Kong [R.-U.]
233	272	...	...	...	...	...	...	Palestine [26]
...	532	...	...	645	624	620	...	Inde Portugaise [1]
								Singapour [R.-U.]:
610	459	645	671	753	803	807	[27] 804	Ile de Singapour

[1] Qualité des données altérée par un enregistrement irrégulier ou incomplet.
[8] Y compris les enfants nés vivants décédés dans les premières vingt-quatre heures.
[11] Non compris les mort-nés parmi les tribus indiennes.
[13] Avant 1945, mort-nés signalés sans tenir compte de la période de gestation. Depuis 1945, non compris les mort-nés ayant moins de 5 mois de gestation.
[14] Non compris les Provinces Orientales, et les Iles Galapagos. Les mort-nés comprennent les enfants décédés dans les premières vingt-quatre heures. Données incomplètes.
[15] Non compris les mort-nés parmi la population de la jungle. Qualité des données altérée par un enregistrement irrégulier ou incomplet.
[16] Non compris les mort-nés parmi la population nègre et indienne de l'intérieur. Y compris les enfants nés vivants décédés sans avoir été enregistrés avec les naissances.
[17] Mort-nés enregistrés dans les villes seulement.
[18] Non compris les mort-nés parmi les tribus aborigènes.
[19] 1936-1945: territoire d'enregistrement des anciennes provinces britanniques, représentant environ 75 pour cent de l'Inde avant le partage, non compris la Birmanie. A partir de 1946, territoire d'enregistrement de la République de l'Inde. Qualité des données altérée par un enregistrement irrégulier ou incomplet.
[20] Non compris les provinces limitrophes du nord-ouest.
[21] Y compris la Nouvelle-Guinée néerlandaise.
[22] Mort-nés parmi la population juive. Avant 1948, les données concernent la population juive de Palestine.
[23] Mort-nés chez les nationaux japonais au Japon.
[24] Mort-nés chez les coréens.
[25] Accouchements de mort-nés.
[26] Territoire auparavant sous mandat britannique. Mort-nés parmi la population musulmane non compris les nomades. Qualité des données altérée par un enregistrement irrégulier ou incomplet.
[27] Y compris Christmas et Cocos-Keeling.

13. Number of stillbirths (continued)

[See headnote on page 244.]

Country	1936	1937	1938	1939	1940	1941	1942	1943
EUROPE								
Albania	276	206	188	...	...	...	...	...
Austria	2 556	2 447	2 532	3 718	3 738	3 076	2 502	2 546
Belgium	4 124	3 997	4 109	3 910	[28] 3 233	[28] 2 747	[28] 2 771	[28] 3 105
Bulgaria [29]	1 751	1 599	1 650	1 718	1 769	1 765	1 727	1 757
Czechoslovakia [30]	5 819	5 742	5 800	6 100	6 800	6 400	5 500	5 500
Denmark ex. Faeroe Is. [31]	1 757	1 762	1 764	1 827	1 814	1 681	1 698	1 832
Faeroe Islands	12	19	*21	*27	*23	*22	*16	*21
Finland [32]	1 779	1 750	1 894	1 716	1 383	1 914	1 395	1 621
France [33]	21 781	21 195	22 137	21 943	18 000	15 500	15 500	15 700
Saar [34]	534	450	441	466	397	379	275	261
Germany [35]	33 470	31 561	31 733	32 968	32 394	28 859	22 637	24 998
Berlin	1 699	1 574	1 670	1 747	1 653	1 685	1 413	1 145
Federal Republic [37]	...	...	17 637	...	...	...	...	...
Greece [38]	1 759	1 814	1 835	1 804	*1 546	...	...	...
Hungary [39]	5 310	5 182	5 057	5 114	5 210	4 481	4 487	...
Iceland	51	58	62	37	51	56	76	68
Italy [40]	32 229	32 586	34 205	33 655	32 195	27 758	26 772	25 892
Luxembourg	137	121	131	135	113	106	114	90
Monaco	11	7	6	8	9	4	1	3
Netherlands [41]	4 414	4 394	4 516	4 596	4 757	3 953	3 745	3 938
Norway	1 060	1 003	1 030	1 046	1 078	965	1 098	1 208
Portugal	9 405	9 228	9 176	8 972	8 847	8 804	8 901	9 199
Romania:								
Changing territory [42]	13 928	14 365	14 631	14 551	9 461	8 323	7 566	10 149
Spain	16 331	14 055	12 231	11 475	15 625	13 224	14 494	16 159
Sweden	2 520	2 673	2 670	2 724	2 819	2 508	2 607	2 801
Switzerland	1 435	1 304	1 364	1 416	1 342	1 356	1 327	1 395
United Kingdom:								
England and Wales	25 045	24 806	24 729	24 320	22 779	20 876	22 383	21 262
Scotland	...	...	...	3 832	3 799	3 698	3 602	3 494
Yugoslavia [43]	4 422	4 527	4 470	4 075	...	...	...	...
OTHER AREAS								
Channel Islands [44] [U.K.]	29	31	33	36	17	5	8	5
Malta and Gozo [U.K.]	304	345	294	309	261	240	227	293
Trieste [Int. Adm.]	151	138	146	172	151	132	109	...
OCEANIA								
New Zealand ex. Maoris	732	761	743	900	965	971	891	817
OTHER AREAS								
Fiji Islands [1] [U.K.]	...	...	...	...	...	...	...	...
Hawaii [13] [U.S.]	211	194	225	233	190	200	209	186

[1] Reliability of data known to be affected by incomplete or irregular registration.
[13] Prior to 1945, all stillbirths reported, regardless of period of gestation; beginning 1945, excluding stillbirths of less than 5 months gestation.
[28] Excluding the 41 communes not under Belgian administration.
[29] Prior to 1941, excluding Southern Dobruja.
[30] Prior to 1948, excluding territory ceded by Hungary in 1947.
[31] 1945-48: excluding stillbirths among civilian aliens living in Denmark without residence permits (about 200 000 in 1945 and 2 500 in 1948).
[32] Stillbirths among Finnish nationals only.
[33] Including live-born infants dying within 3 days and before registration of birth. Figures for 1940-1945 are estimates based on complete counts for 86 or 87 of the 90 departments.
[34] 1936-1946: territory of the Treaty of Versailles; Jan. 1947-Apr. 1949: present territory excluding the commune of Kirrberg.
[35] Territory of 1937.
[36] West Berlin only.
[37] Stillbirths among resident population.
[38] Excluding Dodecanese.
[39] Including territory ceded to Czechoslovakia in 1947.
[40] Prior to 1943, territory of 1924-1938.
[41] Prior to 1949, excluding Elten and Tüddern.
[42] For description, see Table 3.
[43] 1936-1939: excluding territory ceded by Italy in 1947.
[44] Guernsey only. Small numbers, 1940-1945, attributable to evacuation or deportation of part of population during German occupation.
[45] British-U.S. Zone.

13. Nombre de mort-nés (suite)

[Voir note explicative à la page 245.]

1944	1945	1946	1947	1948	1949	1950	1951	Pays
								EUROPE
...	...	...	...	...	...	...	...	Albanie
2 793	2 020	2 501	2 766	2 634	2 316	2 369	*2 003	Autriche
3 224	3 343	4 181	4 038	3 940	3 610	3 411	*2 898	Belgique
1 584	1 668	...	...	...	...	...	...	Bulgarie [29]
5 540	4 382	4 915	5 006	4 645	*4 314	...	...	Tchécoslovaquie [30]
1 811	1 882	1 833	1 628	1 545	1 368	1 499	...	Danemark sans Iles Féroë [31]
*21	*19	*22	*10	*18	...	...	...	Iles Féroë
1 641	2 062	2 083	2 107	1 935	1 821	1 849	...	Finlande [32]
16 900	17 800	23 597	23 046	20 999	20 849	21 052	*21 579	France [33]
...	161	291	323	328	433	406	411	Sarre [34]
...	...	...	...	...	...	...	...	Allemagne [35]
688	781	661	788	756	798	777	[36] 429	Berlin
...	...	16 613	16 195	17 074	17 781	17 227	*16 929	République Fédérale [37]
...	...	...	...	...	...	...	...	Grèce [38]
...	3 993	4 468	4 385	...	...	...	...	Hongrie [39]
94	65	70	56	81	67	66	...	Islande
22 783	25 905	31 619	32 599	34 041	30 828	30 233	*26 948	Italie [40]
100	105	141	106	108	111	90	86	Luxembourg
9	10	9	7	3	7	8	11	Monaco
4 145	4 103	5 864	5 479	4 775	4 650	4 511	*4 471	Pays-Bas [41]
1 242	1 257	1 357	1 266	1 179	1 051	1 025	...	Norvège
9 295	8 895	9 101	8 887	9 881	9 008	8 747	8 783	Portugal
								Roumanie:
7 577	7 260	10 297	10 071	...	...	...	...	Territoire de l'époque [42]
16 089	16 342	14 110	15 397	17 286	16 274	18 753	...	Espagne
3 187	3 330	2 935	2 786	2 512	2 489	*2 335	*2 153	Suède
1 430	1 447	1 411	1 425	1 519	1 443	1 448	1 313	Suisse
								Royaume-Uni:
21 306	19 333	22 915	21 795	18 399	16 947	16 084	*15 949	Angleterre et Galles
3 221	2 949	3 483	3 563	2 966	2 666	2 557	2 479	Ecosse
...	...	...	5 129	5 907	6 314	5 702	*4 838	Yougoslavie [43]
								AUTRES REGIONS
8	9	19	17	20	19	15	11	Iles Anglo-Normandes [44] [R.-U.]
334	317	298	304	262	251	...	205	Malte et Gozo [R.-U.]
...	...	...	...	[45] 64	[45] 68	[45] 67	[45] 54	Trieste [Adm. Int.]
								OCEANIE
799	865	931	911	834	796	865	804	Nouvelle-Zélande sans Maoris
								AUTRES REGIONS
...	...	...	...	...	270	337	279	Iles Fidji[1] [R.-U.]
206	192	200	197	194	173	...	...	Hawaï [13] [E.-U.]

[1] Qualité des données altérée par un enregistrement irrégulier ou incomplet.
[13] Avant 1945, mort-nés signalés sans tenir compte de la période de gestation. Depuis 1945, non compris les mort-nés ayant moins de 5 mois de gestation.
[28] Non compris les 41 communes ne se trouvant pas sous l'administration belge.
[29] Avant 1941, non compris la Dobroudja méridionale.
[30] Avant 1948, non compris le territoire cédé par la Hongrie en 1947.
[31] 1945-1948: non compris les mort-nés chez les civils étrangers vivant au Danemark sans permis de séjour (environ 200 000 en 1945 et 2 500 en 1948).
[32] Mort-nés chez les nationaux finlandais seulement.
[33] Y compris les enfants nés vivants décédés dans les 3 jours et avant l'enregistrement de leur naissance. Les données pour 1940-1945 sont des estimations basées sur des dénombrements complets effectués dans 86 ou 87 des 90 départements.
[34] 1936-1946: territoire du Traité de Versailles. Janvier 1947-avril 1949: territoire actuel non compris la commune de Kirrberg.
[35] Territoire de 1937.
[36] Berlin-Ouest seulement.
[37] Mort-nés chez les résidents.
[38] Non compris le Dodécanèse.
[39] Y compris le territoire cédé à la Tchécoslovaquie en 1947.
[40] Avant 1943, territoire de 1924-1938.
[41] Avant 1949, non compris Elten et Tüddern.
[42] Voir précisions au tableau No. 3.
[43] 1936-1939: non compris le territoire cédé par l'Italie en 1947.
[44] Guernesey exclusivement. Les petits nombres de la période 1940-1945 sont attribuables à l'évacuation ou à la déportation d'une partie de la population durant l'occupation allemande.
[45] Zone anglo-américaine.

14. Stillbirth ratios : 1935 – 1951

[Number of stillbirths per 1 000 live births. Reliability of data highly variable. For definitions and explanations, see page 28.]

Country	1935	1936	1937	1938	1939	1940	1941	1942
AFRICA								
Egypt [1]	7.2	7.6	7.8	7.3	7.7	7.8	7.3	7.3
Union of South Africa:								
Europeans	23.2	24.5	23.5	23.0	22.3	23.2	22.5	21.2
OTHER AREAS								
Algeria [2] [Fr.]:								
Europeans	35.0	32.8	33.3	30.0	33.3	32.5	27.3	28.3
Moslems [1]	5.4	6.2	5.5	7.3	5.3	6.0	6.0	4.8
Angola [1] [Port.]	58.6	45.8	42.0	45.4	57.9	60.0	44.3	24.4
Cape Verde Islands [1] [Port.]	90.3	93.8	87.1	98.7	97.6	91.7	120.4	112.4
Gold Coast [3] [U.K.]	...	...	...	...	...	...	...	...
Mauritius ex. dep. [U.K.]	98.2	95.3	92.5	92.8	87.2	86.9	81.9	96.3
Morocco [2] [Fr.]:								
Non-indigenous population	...	...	...	...	33.0	25.3	28.2	26.0
Mozambique [Port.]:								
Non-indigenous population	43.1	40.0	30.0	33.2	32.9	21.5	35.6	28.7
Possessions in North Africa [Sp.]:								
Ceuta and Melilla	[4] 54.0	[4] 44.6	[4] 42.5	[4] 49.8	[4] 49.9	[5] 57.0	[5] 59.1	56.4
São Tomé and Principe [1] [Port.]	...	222.2	127.3	177.2	198.0	181.4	200.0	169.6
Southern Rhodesia [U.K.]:								
Europeans	14.9	20.7	15.3	21.1	16.1	18.9	22.1	15.5
Zanzibar and Pemba [1] [U.K.]	25.3	44.4	18.4	22.4	19.4	22.7	13.5	17.4
AMERICA, NORTH								
Canada [6]	29.1	28.8	28.5	28.0	27.7	27.2	27.0	26.2
Newfoundland	21.6	24.2	21.2	21.9	17.4	21.7	24.4	19.8
Costa Rica	35.2	36.4	38.9	35.8	35.3	32.3	33.5	36.2
Cuba [7]	72.1	81.6	*67.9	*58.1	*90.1	...	...	...
Dominican Republic [1]	...	6.1	5.6	7.3	6.8	7.3	10.9	9.0
El Salvador	8.4	9.2	9.5	10.3	8.7	9.8	10.9	10.7
Guatemala	[8] 29.8	[8] 31.6	[8] 33.0	[8] 33.2	18.7	30.3	30.7	34.8
Honduras [9]	4.7	5.1	4.0	...	4.7	4.2	4.9	4.6
Mexico	21.2	21.4	20.8	20.8	20.0	21.0	21.5	20.6
Nicaragua [1]	2.7	2.6	3.6	3.9	3.0	3.1	4.3	4.7
Panama [10]	...	...	...	...	...	...	...	...
United States [11]	35.8	34.4	33.4	32.1	32.0	31.3	29.9	25.6
OTHER AREAS								
Bahama Islands [U.K.]	...	37.3	50.4	62.4	44.6	68.6	53.6	54.0
Barbados [U.K.]	26.2	18.7	13.2	19.0	24.4	23.7	28.5	22.9
British Honduras	...	...	...	...	...	32.8	45.9	32.0
Leeward Islands [U.K.]	...	...	...	...	...	...	...	...
Netherlands Antilles [1]	...	...	...	...	...	48.2	46.3	48.7
Puerto Rico [12] [U.S.]	...	...	...	...	...	...	...	...
Trinidad and Tobago [U.K.]	63.6	62.7	63.7	61.9	63.1	58.4	58.7	62.0
Windward Islands [U.K.]	49.2	51.5	49.0	48.7	48.3	...	...	...

[1] Reliability of data known to be affected by incomplete or irregular registration.
[2] Live-born infants dying within 3 days and before registration of birth are included with stillbirths.
[3] Data relate to compulsory registration areas, representing about one-tenth of total population.
[4] Melilla only. Live-born infants dying within 24 hours after birth are included with stillbirths.
[5] Data for Ceuta include live-born infants dying within 24 hours among stillbirths.
[6] Excluding Yukon, Northwest Territories, and Newfoundland.
[7] Births include delayed registrations particularly numerous in 1937 and 1938. Live-born infants dying within 24 hours are included with stillbirths.
[8] Live-born infants dying immediately after birth are included with stillbirths.
[9] 1935–1937: years ending 31 July; beginning 1938: years ending 30 June. Live-born infants dying within 24 hours are included with stillbirths.
[10] Excluding events among tribal Indians.
[11] Prior to 1942, all stillbirths reported, regardless of period of gestation; beginning 1942, excluding stillbirths of less than 5 months gestation.
[12] Before 1945, all stillbirths reported, regardless of period of gestation; beginning 1945, excluding stillbirths of less than 5 months gestation.

14. Taux de mortinatalité : 1935 – 1951

[Nombre de mort-nés pour 1 000 nés vivants. Qualité des données grandement variable. Voir définitions et précisions complémentaires à la page 62.]

1943	1944	1945	1946	1947	1948	1949	1950	1951	Pays
									AFRIQUE
7.3	7.6	7.8	7.1	7.1	7.0	7.1	...	...	Egypte [1]
									Union Sud-Africaine:
20.3	20.2	20.0	19.0	18.3	17.8	17.7	17.2	...	Européens
									AUTRES REGIONS
									Algérie [2] [Fr.]:
23.4	25.2	25.0	27.0	26.1	26.3	26.0	27.8	...	Européens
5.2	4.7	6.7	6.2	6.5	6.9	9.3	8.7	...	Musulmans [1]
30.7	31.8	19.9	29.9	11.9	11.1	13.0	7.6	...	Angola [1] [Port.]
116.7	109.6	144.0	117.4	120.5	...	...	117.4	...	Iles du Cap-Vert [1] [Port.]
...	...	...	...	71.1	86.8	82.2	...	...	Côte de l'Or [3] [R.-U.]
72.8	72.2	91.1	83.6	67.5	69.1	66.6	61.0	61.0	Ile Maurice sans dép. [R.-U.]
									Maroc [2] [Fr.]:
21.3	20.7	22.0	27.2	24.9	24.4	26.5	27.6	28.3	Population non-indigène
									Mozambique [Port.]:
24.2	34.0	23.8	24.3	57.0	56.6	26.6	29.1	...	Population non-indigène
									Possessions de l'Afrique du Nord [Esp.]:
50.0	49.2	55.0	55.1	51.9	56.5	34.6	39.3	37.3	Ceuta et Melilla
174.5	176.0	166.1	167.9	...	149.3	109.3	123.3	...	Saint-Thomas et Ile du Prince [1] [Port.]
									Rhodésia du Sud [R.-U.]:
16.5	20.7	16.2	15.8	18.2	14.4	17.0	15.9	12.0	Européens
17.1	17.7	9.4	9.0	13.3	9.1	10.3	9.4	16.0	Zanzibar et Pemba [1] [R.-U.]
									AMERIQUE DU NORD
24.0	23.6	23.1	21.5	20.8	19.7	19.9	19.4	...	Canada [6]
20.1	19.9	19.1	20.0	13.8	18.1	18.2	*17.1	...	Terre-Neuve
34.3	34.4	28.8	34.8	30.1	28.4	29.7	29.6	27.1	Costa-Rica
...	...	...	...	...	...	...	...	...	Cuba [7]
11.7	13.8	16.8	16.7	19.1	19.8	21.6	22.7	...	République Dominicaine [1]
10.6	10.5	10.4	11.7	10.8	11.2	10.4	10.2	...	Salvador
33.7	33.1	31.1	31.7	31.0	33.1	30.6	30.3	...	Guatemala
5.5	6.8	7.7	6.8	6.7	8.1	8.0	...	...	Honduras [9]
20.1	20.7	20.8	20.7	20.9	...	...	...	...	Mexique
4.3	3.6	2.4	2.1	2.3	2.3	2.0	2.2	...	Nicaragua [1]
14.3	*12.3	*13.2	*9.9	*12.0	...	...	...	...	Panama [10]
24.5	24.5	23.9	22.8	21.1	20.6	19.8	...	...	Etats-Unis [11]
									AUTRES REGIONS
58.0	59.2	69.5	52.1	44.7	45.6	49.5	56.9	46.7	Iles Bahama [R.-U.]
27.7	28.0	26.5	21.7	31.0	25.0	29.9	30.5	...	La Barbade [R.-U.]
42.1	40.9	29.0	49.9	36.8	24.3	33.8	40.3	31.3	Honduras Britannique
39.8	42.5	40.4	37.2	34.5	46.3	43.3	36.8	...	Iles Leeward [R.-U.]
49.6	53.8	39.2	31.4	43.6	41.8	38.3	30.3	32.3	Antilles Néerlandaises [1]
...	60.4	57.8	55.1	53.4	50.0	47.5	...	...	Porto-Rico [12] [E.-U.]
56.5	57.3	51.5	52.2	47.0	45.5	46.7	41.3	41.3	La Trinité et Tobago [R.-U.]
48.3	46.6	...	46.2	40.4	38.4	39.7	35.1	...	Iles Windward [R.-U.]

[1] Qualité des données altérée par un enregistrement irrégulier ou incomplet.
[2] Les enfants nés vivants décédés dans les trois jours et avant l'enregistrement de leur naissance, sont compris avec les mort-nés.
[3] Les données concernent les territoires où l'enregistrement est obligatoire, où se trouve environ un dixième de la population totale.
[4] Melilla seulement. Les enfants nés vivants décédés dans les 24 heures sont compris avec les mort-nés.
[5] Ceuta: les enfants nés vivants décédés dans les 24 heures sont compris avec les mort-nés.
[6] Non compris le Yukon, les Territoires du Nord-Ouest et Terre-Neuve.
[7] Les naissances comprennent les enregistrements différés particulièrement nombreux en 1937 et 1938. Les enfants nés vivants décédés dans les 24 heures sont compris avec les mort-nés.
[8] Les enfants nés vivants décédés immédiatement après leur naissance sont compris avec les mort-nés.
[9] 1935–1937: les années se terminent le 31 juillet; à partir de 1938, les années finissent le 30 juin. Les enfants nés vivants décédés dans les 24 heures sont compris avec les mort-nés.
[10] Non compris les mort-nés parmi les tribus indiennes.
[11] Avant 1942: mort-nés signalés sans tenir compte de la période de gestation. A partir de 1942, ne sont pas compris les mort-nés ayant moins de 5 mois de gestation.
[12] Avant 1945, mort-nés signalés sans tenir compte de la période de gestation. A partir de 1945, ne sont pas compris les mort-nés ayant moins de 5 mois de gestation.

14. Stillbirth ratios (continued)

[See headnote on page 250.]

Country	1935	1936	1937	1938	1939	1940	1941	1942
AMERICA, SOUTH								
Argentina	32.6	32.2	32.0	31.5	29.5	27.4	30.1	30.3
Bolivia [1]	...	...	...	[13] 7.8	...	...	...	[13] 3.4
Chile [14]	51.2	50.2	53.6	53.2	48.6	48.3	49.5	48.0
Colombia [1]	...	13.4	14.3	16.1	15.8	13.3	15.4	15.7
Ecuador [15]	21.6	23.0	22.4	22.5	23.6	24.1	22.7	25.0
Paraguay [1]	19.3	18.4	18.0	20.2	18.1	18.6	18.5	10.9
Peru [16]	...	...	...	...	...	4.4	6.6	4.8
Uruguay	32.8	32.3	33.3	30.3	32.8	30.3	31.2	32.0
Venezuela [10]	[1] 7.1	[1] 7.7	[1] 11.0	[1] 11.7	[1] 17.9	19.3	19.0	25.4
OTHER AREAS								
British Guiana	58.4	55.0	58.3	57.1	52.0	48.2	44.9	49.9
Surinam [17] [Neth.]	56.8	49.2	43.5	53.6	53.6	45.8	36.8	45.4
ASIA								
China:								
Taiwan (Formosa) [18]	32.8	32.2	32.4	33.9	36.5	35.1	35.1	37.1
India [19]	...	21.7	22.0	21.3	20.6	19.0	17.7	16.5
Indonesia:								
Europeans [20]	22.3	22.6	22.6	21.0	24.4	22.1	...	...
Israel [21]	...	...	...	23.2	20.4	19.7	21.2	19.3
Japan [22]	53.2	53.2	51.5	52.1	52.1	48.6	45.7	43.1
Korea [23]	6.3	6.4	6.8	5.5	4.9	4.8	5.3	3.7
Thailand	3.8	3.9	3.6	4.1	3.7	3.2	4.1	3.5
OTHER AREAS								
Aden Colony [U.K.]	...	...	...	...	...	...	...	...
Cyprus [24] [U.K.]	...	...	...	...	...	...	...	...
Federation of Malaya [U.K.]	...	...	...	...	...	...	...	...
Hong Kong [U.K.]	...	...	...	...	...	...	...	...
Palestine [25]	...	...	...	5.4	4.4	5.4	4.7	4.4
Portuguese India [1]	...	...	...	44.3	...	44.8	43.7	...
Singapore [U.K.]:								
Singapore Island	25.1	24.7	25.3	24.6	23.5	21.3	23.7	16.9

[1] Reliability of data known to be affected by incomplete or irregular registration.
[10] Excluding events among tribal Indians.
[13] Live-born infants dying with 24 hours are included with stillbirths.
[14] Base of rate excludes births registered more than 2 years after occurrence.
[15] Excluding the Eastern Provinces and Galapagos Islands. Live-born infants dying within 24 hours are included with stillbirths. Coverage known to be incomplete.
[16] Excluding events among jungle inhabitants. Reliability of data known to be affected by incompleteness or irregularity of registration.
[17] Excluding events among Negro and Indian population of the interior. Live-born infants dying before registration of birth are included with stillbirths.
[18] Excluding events among tribal aborigines.
[19] 1935–1945: registration area of former British Provinces, representing approximately 75 per cent of former India, not including Burma. Beginning 1946, registration area of Republic of India. Reliability of data affected by incompleteness or irregularity of registration.
[20] 1935–1940: including Netherlands New Guinea.
[21] Events among Jewish population. Prior to 1948, data refer to the Jewish population of Palestine.
[22] Data relate to Japanese nationals in Japan. Postwar rise in rate attributable to legalization of induced abortions for therapeutic reasons.
[23] Data relate to Koreans.
[24] Data relate to confinements resulting in stillbirths.
[25] Territory formerly under British mandate. Events among Moslem population, excluding nomads. Reliability of data affected by incompleteness or irregularity of registration.
[26] Including Christmas and Cocos-Keeling.

14. Taux de mortinatalité (suite)

[Voir note explicative à la page 251.]

1943	1944	1945	1946	1947	1948	1949	1950	1951	Pays
									AMERIQUE DU SUD
29.8	29.8	29.9	30.2	28.4	29.6	...	...	...	Argentine
[13] 6.4	[13] 8.3	[13] 6.9	[13] 5.2	3.7	2.9	* 2.5	...	...	Bolivie [1]
47.4	41.5	42.2	40.9	38.1	39.2	39.5	39.8	38.6	Chili [14]
16.5	17.3	18.7	15.2	14.8	12.4	14.8	14.9	...	Colombie [1]
25.4	23.8	25.2	27.0	25.9	26.7	25.7	25.1	...	Equateur [15]
17.4	15.7	13.2	11.6	11.5	11.4	...	...	...	Paraguay [1]
3.9	6.0	6.6	7.8	9.2	7.8	5.7	* 6.0	...	Pérou [16]
...	...	...	...	...	...	...	...	...	Uruguay
17.9	17.8	16.4	14.6	19.2	20.0	20.7	20.7	...	Venezuela [10]
									AUTRES REGIONS
52.9	56.0	55.3	51.2	46.0	38.9	40.4	40.7	* 36.2	Guyane Britannique
50.9	45.1	36.5	32.8	36.1	37.5	37.5	39.5	...	Surinam [17] [Néerl.]
									ASIE
									Chine:
39.4	...	...	...	...	...	...	...	...	Taiwan (Formose) [18]
15.8	15.2	15.3	...	13.9	14.4	15.4	...	...	Inde [19]
									Indonésie:
...	...	...	...	...	18.0	...	...	...	Européens [20]
17.9	15.0	18.1	21.6	14.4	14.9	18.6	17.3	* 15.0	Israël [21]
41.5	...	...	42.1	46.2	53.7	71.5	92.8	...	Japon [22]
4.4	5.3	...	...	...	...	...	...	...	Corée [23]
3.3	2.7	2.8	2.6	2.0	1.8	1.8	...	...	Thailande
									AUTRES REGIONS
...	...	83.2	78.2	73.7	59.8	57.6	61.0	60.3	Colonie d'Aden [R.-U.]
...	...	...	...	...	11.4	11.6	10.3	7.1	Chypre [24] [R.-U.]
...	...	...	18.7	20.6	18.1	18.9	18.4	...	Fédération de Malaisie [R.-U.]
...	...	...	22.0	31.7	26.4	24.1	22.2	...	Hong-Kong [R.-U.]
4.8	4.4	4.9	...	...	...	...	...	...	Palestine [25]
...	...	35.8	...	...	40.4	34.0	32.6	...	Inde Portugaise [1]
									Singapour [R.-U.]
19.2	19.2	18.8	16.7	15.6	16.9	17.4	17.4	[26] 16.7	Ile de Singapour

[1] Qualité des données altérée par un enregistrement irrégulier ou incomplet.
[10] Non compris les mort-nés parmi les tribus indiennes.
[13] Les enfants nés vivants décédés dans les 24 heures sont compris avec les mort-nés.
[14] Les naissances enregistrées après deux ans ne sont pas comprises dans la base de calcul du taux.
[15] Non compris les Provinces Orientales et les Iles Galapagos. Les mort-nés comprennent les enfants nés vivants décédés dans les 24 heures. Données incomplètes.
[16] Non compris les mort-nés parmi la population de la jungle. Qualité des données altérée par un enregistrement irrégulier ou incomplet.
[17] Non compris les mort-nés parmi la population nègre et indienne de l'intérieur. Les enfants nés vivants décédés avant l'enregistrement de leur naissance sont compris avec les mort-nés.
[18] Non compris les mort-nés parmi les tribus aborigènes.
[19] 1935–1945: territoire d'enregistrement des anciennes provinces britanniques, représentant environ 75 pour cent de l'Inde avant le partage non compris la Birmanie. A partir de 1946, territoire d'enregistrement de la République de l'Inde. Qualité des données altérée par un enregistrement irrégulier ou incomplet.
[20] 1935–1940: y compris la Nouvelle-Guinée néerlandaise.
[21] Mort-nés parmi la population juive. Avant 1948, les données concernent la population juive de Palestine.
[22] Les données concernent les nationaux japonais au Japon. L'élévation du taux après la guerre est attribuable à la légalisation des avortements provoqués, pour des raisons thérapeutiques.
[23] Données relatives aux coréens.
[24] Les données se rapportent aux accouchements de mort-nés.
[25] Territoire auparavant sous mandat britannique. Mort-nés parmi la population musulmane non compris les nomades. Qualité des données altérée par un enregistrement irrégulier ou incomplet.
[26] Y compris Christmas et Cocos-Keeling.

14. Stillbirth ratios (continued)

[See headnote on page 250.]

Country	1935	1936	1937	1938	1939	1940	1941	1942
EUROPE								
Albania	9.6	8.1	5.9	5.2	...	...	...	...
Austria	28.0	29.0	28.3	27.0	27.0	25.6	22.7	21.5
Belgium	32.6	32.3	31.1	30.8	30.1	[27] 28.7	[27] 27.3	[27] 25.5
Bulgaria [28]	9.8	11.0	10.6	11.6	12.7	12.6	12.0	11.3
Czechoslovakia [29]	23.7	24.4	24.3	23.7	22.3	22.4	21.7	19.2
Denmark ex. Faeroe Is. [30]	25.8	26.5	26.1	25.8	26.9	25.9	23.6	21.3
Faeroe Islands	35.9	21.2	30.9	34.0	46.8	33.0	31.1	21.9
Finland [31]	26.4	25.8	24.2	24.7	22.0	21.0	21.4	22.6
France [2]	34.2	34.5	34.3	36.2	35.8	32.2	29.8	27.1
Saar [32]	27.5	27.6	24.3	24.2	26.0	26.0	22.1	21.1
Germany [33]	26.2	26.2	24.7	23.5	23.3	23.1	22.1	21.4
Berlin	28.6	28.3	25.9	26.0	25.7	22.7	22.5	20.9
Federal Republic [35]	...	...	...	22.9	...	...	...	...
Greece [36]	9.3	9.1	9.9	9.9	10.1	8.6	...	...
Hungary [37]	28.6	29.0	28.4	27.8	28.6	28.1	25.3	24.0
Iceland	...	19.9	24.2	26.1	15.7	20.6	21.3	25.3
Italy [38]	34.0	33.5	32.9	33.0	32.4	30.8	29.6	28.9
Luxembourg	36.9	30.4	26.8	29.2	29.9	28.5	25.8	24.7
Netherlands [39]	25.8	25.7	25.8	25.3	25.4	25.7	21.7	19.7
Norway	25.0	25.1	22.9	22.7	22.4	22.5	21.1	20.6
Portugal	45.0	45.7	46.6	46.0	45.1	47.1	47.8	47.5
Romania:								
Changing territory [40]	23.5	22.9	23.9	25.0	25.8	26.9	26.7	26.0
Spain	27.6	26.5	24.7	24.0	27.2	24.8	25.9	27.3
Sweden	27.6	28.3	29.6	28.4	28.0	29.4	25.1	22.9
Switzerland	22.3	22.1	20.9	21.4	22.2	20.9	18.9	16.8
United Kingdom:								
England and Wales	42.5	41.4	40.6	39.8	39.6	38.6	36.0	34.4
Scotland	...	...	...	...	44.1	44.0	41.2	39.7
Yugoslavia [41]	10.0	10.1	10.7	10.9	10.1	...	...	...
OTHER AREAS								
Malta and Gozo [U.K.]	...	34.3	38.9	33.8	34.6	29.6	32.6	33.5
Trieste [Int. Adm.]	25.5	28.9	25.3	25.1	30.2	26.0	24.1	22.3
OCEANIA								
New Zealand	30.8	29.5	29.3	27.3	31.2	29.4	27.7	26.5
OTHER AREAS								
Fiji Islands [1] [U.K.]	...	...	...	...	...	...	...	...
Hawaii [12] [U.S.]	25.2	24.6	21.6	24.8	24.8	20.2	19.8	20.1

[1] Reliability of data known to be affected by incomplete or irregular registration.
[2] Live-born infants dying within 3 days and before registration of birth are included with stillbirths.
[12] Before 1945, all stillbirths reported, regardless of period of gestation; beginning 1945, excluding stillbirths of less than 5 months gestation.
[27] Excluding the 41 communes not under Belgian administration.
[28] Prior to 1941, excluding Southern Dobruja.
[29] Prior to 1948, excluding territory ceded by Hungary in 1947.
[30] 1945–1948: excluding events among civilian aliens living in Denmark without residence permits (about 200 000 in 1945 and 2 500 in 1948).
[31] Events among Finnish nationals only.
[32] 1935–1946: Territory of the Treaty of Versailles; Jan. 1947–Apr. 1949: present territory excluding the commune of Kirrberg.
[33] Territory of 1937.
[34] West Berlin only.
[35] Data relate to resident population.
[36] Excluding Dodecanese.
[37] Including territory ceded to Czechoslovakia in 1947.
[38] Prior to 1943, territory of 1924–1938.
[39] Prior to 1949, excluding Elten and Tüddern. Births include infants born outside country if at least one parent is listed in the population register.
[40] For description, see table 3.
[41] 1935–1939: excluding territory ceded by Italy in 1947.
[42] British-U.S. Zone.

14. Taux de mortinatalité (suite)

[Voir note explicative à la page 251.]

1943	1944	1945	1946	1947	1948	1949	1950	1951	Pays
									EUROPE
...	...	...	...	...	...	...	...	...	Albanie
20.8	22.0	19.9	22.5	21.4	21.4	20.4	22.0	*19.9	Autriche
[27] 25.2	25.4	25.6	27.3	26.9	26.2	24.4	23.4	*20.8	Belgique
11.8	10.5	10.0	...	...	...	...	...	...	Bulgarie [28]
17.6	17.2	15.9	16.8	17.0	16.1	*15.7	...	...	Tchécoslovaquie [29]
21.7	20.0	19.8	19.1	17.8	18.2	17.1	18.8	...	Danemark sans Iles Féroë [30]
25.7	28.0	26.0	31.1	13.1	21.9	...	...	...	Iles Féroë
21.3	20.7	21.5	19.6	19.5	18.0	17.6	18.9	...	Finlande [31]
25.6	26.9	27.7	28.1	26.6	24.2	24.0	24.5	*26.4	France [2]
19.9	...	25.6	29.4	24.2	19.4	22.7	22.1	23.3	Sarre [32]
22.2	...	...	...	...	...	...	...	...	Allemagne [33]
20.8	27.9	24.5	28.9	25.5	23.8	23.9	22.2	[34] 22.0	Berlin
...	...	...	23.4	21.6	22.2	22.4	22.3	*22.4	République Fédérale [35]
...	...	...	...	...	...	...	...	...	Grèce [36]
...	...	23.6	26.4	23.4	...	...	...	...	Hongrie [37]
21.4	29.3	18.9	20.4	15.1	21.2	17.3	16.1	...	Islande
29.4	28.0	31.8	30.5	32.2	33.8	32.9	33.3	*31.9	Italie [38]
20.2	23.5	27.2	32.3	24.7	25.1	26.2	20.4	19.2	Luxembourg
18.8	18.8	19.6	20.6	20.5	19.3	19.7	19.7	19.5	Pays-Bas [39]
21.1	20.0	20.3	19.2	18.7	18.0	16.7	16.4	...	Norvège
46.4	46.2	42.5	44.2	44.3	44.7	42.4	42.6	42.3	Portugal
									Roumanie:
25.6	25.5	27.1	26.3	27.2	...	...	...	...	Territoire de l'époque [40]
26.6	26.7	26.3	24.2	26.3	27.1	27.2	33.3	...	Espagne
22.3	23.6	24.6	22.1	21.6	19.8	20.5	*20.3	*19.6	Suède
16.8	16.7	16.3	15.8	16.2	17.3	16.9	17.1	16.0	Suisse
									Royaume-Uni:
31.1	28.4	28.4	27.9	24.7	23.7	23.2	23.1	*23.5	Angleterre et Galles
36.9	33.6	33.9	33.4	31.5	29.6	27.9	27.6	27.4	Ecosse
...	...	...	...	12.3	13.2	13.1	11.6	11.0	Yougoslavie [41]
									AUTRES REGIONS
34.7	30.5	28.8	26.4	26.2	23.8	23.7	...	21.6	Malte et Gozo [R.-U.]
...	...	...	...	...	[42] 18.6	[42] 21.6	[42] 21.0	[42] 18.9	Trieste [Adm. Int.]
									OCEANIE
27.0	23.8	23.4	22.2	20.3	18.9	18.1	19.5	18.0	Nouvelle-Zélande
									AUTRES REGIONS
...	...	...	...	...	...	24.9	29.3	24.4	Iles Fidji [1] [R.U.]
15.7	16.5	15.6	15.6	13.5	13.4	12.2	...	...	Hawaï [12] [E.-U.]

[1] Qualité des données altérée par un enregistrement irrégulier ou incomplet.
[2] Les enfants nés vivants décédés dans les trois jours et avant l'enregistrement de leur naissance, sont compris avec les mort-nés.
[12] Avant 1945, mort-nés signalés sans tenir compte de la période de gestation: Depuis 1945, ne sont pas compris les mort-nés ayant moins de 5 mois de gestation.
[27] Non compris les 41 communes ne se trouvant pas sous l'administration belge.
[28] Avant 1941, non compris la Dobroudja méridionale.
[29] Avant 1948, non compris le territoire cédé par la Hongrie en 1947.
[30] 1945–1948: Non compris les mort-nés chez les civils étrangers vivant au Danemark sans permis de séjour (environ 200 000 en 1945 et 2 500 en 1948).
[31] Mort-nés chez les nationaux finlandais seulement.
[32] 1935–1946: territoire du traité de Versailles; Janvier, 1947–avril 1949: territoire actuel non compris la commune de Kirrberg.
[33] Territoire de 1937.
[34] Berlin-Ouest seulement.
[35] Données concernant les résidents.
[36] Non compris le Dodécanèse.
[37] Y compris le territoire cédé à la Tchécoslovaquie en 1947.
[38] Avant 1943, territoire de 1924–1938.
[39] Avant 1949, non compris Elten et Tüddern. Les données comprennent les naissances survenues à l'étranger si l'un des parents au moins est porté sur un registre néerlandais d'état-civil.
[40] Voir précisions au tableau No. 3.
[41] 1935–1939: Non compris le territoire cédé par l'Italie en 1947.
[42] Zone anglo-américaine.

15. Number of deaths : 1936 – 1951

[Excluding stillbirths. For discussion, see page 30.]

Country	Code [1]	1936	1937	1938	1939	1940	1941	1942	1943
AFRICA									
Egypt	...	455 832	434 208	429 248	429 033	444 448	440 981	494 358	492 644
Union of South Africa:									
Europeans	C	19 224	20 606	19 733	19 901	[2] 20 277	[2] 20 733	[2] 20 856	[2] 21 593
OTHER AREAS									
Algeria [3] [Fr.]:									
Europeans	...	11 523	12 013	12 476	11 486	12 694	13 800	16 009	17 143
Moslems	U	97 511	101 364	109 761	111 580	117 856	153 512	233 388	185 572
Angola [Port.]	U [4]	13 364	12 364	11 219	12 369	12 509	14 091	14 940	18 408
Bechuanaland [U.K.]:									
Europeans [5]	...	...	...	...	...	...	...	...	...
Belgian Congo:									
Non-indigenous population [6]	...	170	167	190	200	218	243	244	308
Cape Verde Islands [Port.]	U [4]	3 474	4 449	3 666	3 615	4 384	[7] 13 210	[7] 17 089	5 900
Gold Coast [8] [U.K.]	U [9]	...	...	...	...	...	...	...	...
Mauritius ex. dep. [U.K.]	C	10 500	11 527	12 046	11 340	10 373	10 436	11 927	10 642
Rodrigues	C	70	205	103	148	98	118	131	109
Moroccan Protectorate [10] [Sp.]	U	...	...	...	...	...	...	...	...
Morocco [3] [Fr.]:									
Non-indigenous population [11]	...	...	...	...	2 536	2 988	3 417	4 012	4 264
Mozambique [Port.]	U [4]	...	...	...	33 074	36 791	45 863	42 351	34 154
Non-indigenous population	C	597	606	562	608	627	625	582	747
Northern Rhodesia [U.K.]:									
Europeans	...	...	...	131	108	108	137	131	136
Nyasaland [U.K.]	U [12]	...	...	...	...	...	...	...	...
Portuguese Guinea	U [4]	...	...	...	...	...	...	...	2 622
Possessions in North Africa [Sp.]:									
Ceuta and Melilla	...	[13] 1 277	[13] 1 251	[13] 963	[13] 1 024	[14] 1 932	[14] 2 948	2 380	2 108
Reunion [Fr.]	U	...	...	...	...	4 777	4 768	6 136	5 135
St. Helena ex. dep. [U.K.]	...	66	32	61	49	47	45	54	35
São Tomé and Principe [Port.]	U [4]	1 362	1 507	1 765	1 927	1 787	2 157	2 334	1 899
Seychelles [U.K.]	...	...	...	...	...	...	...	...	...
Southern Rhodesia [U.K.]:									
Europeans	C	572	536	548	597	544	696	728	712
South-West Africa [15]:									
Europeans	C	226	203	233	270	210	249	241	235
Spanish Guinea [16]	U	...	...	...	...	...	...	...	2 076
Swaziland [U.K.]:									
Europeans	...	26	25	21	24	10	20	17	20
Tangier [Int. Adm.]	U	...	...	...	...	...	...	...	...
Tunisia [Fr.]:									
Europeans	...	2 926	3 179	2 898	3 481	3 328	3 949	3 893	5 357
Indigenous population [17]	U	39 509	41 869	43 592	41 988	42 781	46 748	66 688	47 735
Zanzibar and Pemba [U.K.]	U	4 092	4 127	5 040	3 907	3 595	3 341	3 627	3 425
AMERICA, NORTH									
Canada [18]	C	107 050	113 824	106 817	108 951	[2] 110 927	[2] 114 639	[2] 112 978	[2] 118 635
Newfoundland	...	3 802	3 967	3 586	3 502	3 547	3 784	3 802	3 581
Yukon and Northwest Territories	U	259	228	244	276	243	374	330	424
Costa Rica	C	11 811	11 032	10 422	11 687	11 211	11 429	13 559	11 734
Cuba	U	46 117	44 326	49 234	44 120	44 148	43 168	44 145	49 888

[1] Data stated to be complete or virtually complete are coded "C"; those stated to be affected by irregularities in registration or incomplete coverage are coded "U".
[2] Excluding deaths among armed forces outside country.
[3] Excluding live-born infants dying within 3 days and before registration of birth.
[4] Registration not compulsory; believed to be complete only for the non-indigenous population, which represents a relatively small proportion of the total.
[5] Europeans, Indians and other non-Africans, together comprising about 1 per cent of the total population.
[6] Including stillbirths.
[7] Unusually large numbers attributable to droughts and epidemics.
[8] Deaths recorded in compulsory registration areas, representing about one-tenth of total population.
[9] Reliability of data affected by movements of population to and from the towns that comprise the registration area.
[10] Northern Zone only.
[11] "Non-Moroccan" population.
[12] Registration system for Africans introduced in 1947.
[13] Melilla only. Excluding deaths occurring within 24-hours after birth.
[14] Data for Ceuta exclude deaths occurring within 24 hours after birth.
[15] Former mandated territory (Un. of S. Afr.).
[16] Excluding deaths occurring within 24 hours after birth.
[17] Moslems and Jews only, representing 97 per cent of total indigenous population.
[18] Excluding Yukon, Northwest Territories and Newfoundland, shown separately below. Deaths of Canadian residents temporarily in the United States are included and deaths of U.S. residents temporarily in Canada are excluded. 1951 figure includes Newfoundland.

15. Nombre de décès : 1936 – 1951

[Non compris les mort-nés. Voir explications page 64.]

1944	1945	1946	1947	1948	1949	1950	1951	Pays
								AFRIQUE
472 234	512 003	469 382	408 577	397 976	410 524	...	...	Egypte
								Union Sud-Africaine:
[2]21 457	[2]21 761	20 595	21 010	22 417	22 667	22 717	*24 288	Européens
								AUTRES REGIONS
								Algérie [3] [Fr.]:
14 342	13 327	12 735	11 536	10 348	9 927	9 864	...	Européens
170 977	231 225	226 119	182 986	149 580	112 806	114 320	...	Musulmans
20 764	21 356	20 549	23 323	23 111	26 326	25 792	31 212	Angola [Port.]
								Bechuanaland [R.-U.]:
...	...	12	16	33	22	13	19	Européens [5]
								Congo Belge:
271	283	235	283	374	302	309	...	Population non-indigène [6]
3 077	3 332	4 539	[7]13 398	[7]15 340	3 641	2 562	2 386	Iles du Cap-Vert [Port.]
...	...	...	10 113	10 523	10 758	...	...	Côte de l'Or [8] [R.-U.]
11 355	15 277	12 528	8 680	10 518	7 384	6 453	7 208	Ile Maurice sans dép. [R.-U.]
149	124	226	243	162	139	158	97	Rodrigues
...	...	8 194	11 477	10 539	9 177	8 815	...	Protectorat du Maroc Espagnol [10]
								Maroc [3] [Fr.]:
3 869	3 925	3 409	3 258	3 289	3 172	3 163	3 187	Population non-indigène [11]
36 848	36 152	32 736	31 064	31 934	34 575	34 705	...	Mozambique [Port.]
718	683	701	596	730	576	674	...	Population non-indigène
								Rhodésia du Nord [R.-U.]:
162	153	155	171	160	160	187	238	Européens
...	...	...	4 330	41 044	30 374	31 091	16 618	Nyassaland [R.-U.]
2 632	3 598	4 659	3 424	3 253	3 081	5 552	...	Guinée Portugaise
								Possessions de l'Afrique du Nord [Esp.]:
1 885	1 900	1 956	1 679	1 646	1 552	1 563	1 597	Ceuta et Melilla
4 961	5 479	4 985	5 183	6 898	4 690	5 570	*3 630	Réunion [Fr.]
36	65	53	31	39	55	50	48	Ile Sainte-Hélène sans dép. [R.-U.]
1 760	1 644	1 462	2 103	2 541	2 058	1 642	...	Saint-Thomas et Ile du Prince [Port.]
...	...	400	356	477	426	418	425	Iles Seychelles [R.-U.]
								Rhodésia du Sud [R.-U.]:
735	687	687	718	821	808	860	957	Européens
								Sud-Ouest Africain [15]:
282	254	301	261	312	317	355	*366	Européens
2 164	1 846	1 749	1 429	1 470	1 690	1 675	...	Guinée Espagnole [16]
								Swaziland [R.-U.]:
16	19	17	28	23	24	22	18	Européens
...	...	*1 606	*1 003	*675	...	300	...	Tanger [Adm. int.]
								Tunisie [Fr.]:
3 845	2 936	2 839	2 801	2 467	2 503	2 301	...	Européens
62 873	53 379	44 307	45 734	47 450	...	...	...	Population indigène [17]
3 607	3 853	3 837	4 476	5 160	4 362	4 283	4 151	Zanzibar et Pemba [R.-U.]
								AMERIQUE DU NORD
[2]116 052	[2]113 414	114 931	117 725	119 384	121 179	*120 591	*125 901	Canada [18]
3 892	3 346	3 427	3 325	3 108	2 868	*3 058	...	Terre-Neuve
449	559	427	453	482	520	431	...	Yukon et les Territoires du Nord-Ouest
11 295	10 768	9 971	10 967	9 944	9 884	9 769	9 631	Costa-Rica
45 781	48 121	35 511	36 121	37 199	39 290	...	...	Cuba

[1] La lettre "C" figure en regard des données considérées comme complètes ou pratiquement complètes; la lettre "U" figure en regard des données considérées comme incomplètes ou issues d'enregistrements irréguliers.

[2] Non compris les décès survenus dans les forces armées en dehors du pays.

[3] Non compris les enfants décédés dans les 3 jours et avant l'enregistrement de leur naissance.

[4] Enregistrement facultatif; qui parait complet seulement pour la population non-indigène représentant une proportion relativement faible de la population totale.

[5] Européens, indiens et autres non-africains qui représentent ensemble 1 pour cent environ de la population totale.

[6] Y compris les mort-nés.

[7] Les nombres de décès exceptionellement élevés sont attribuables à la sécheresse et aux épidémies.

[8] Décès signalés dans des régions où l'enregistrement est obligatoire et qui comprennent un dixième environ de la population totale.

[9] La qualité des données est altérée par des mouvements de population venant des villes ou dirigés vers elles, ces villes constituant le territoire d'enregistrement.

[10] Zone septentrionale seulement.

[11] Population non-marocaine.

[12] Un système d'enregistrement pour la population africaine est entré en vigueur en 1947.

[13] Melilla seulement. Non compris les décès survenus pendant les 24 heures qui suivent la naissance.

[14] Les données pour Ceuta ne comprennent pas les décès survenus pendant les 24 heures qui suivent la naissance.

[15] Territoire auparavant sous mandat (Un. Sud.-Afr.).

[16] Non compris les décès survenus pendant les 24 heures qui suivent la naissance.

[17] Musulmans et juifs seulement, représentant 97 pour cent de la population indigène totale.

[18] Non compris le Yukon, les Territoires du Nord-Ouest et Terre-Neuve qui figurent séparément ci-dessous. Y compris les décès de canadiens résidant provisoirement aux Etats-Unis et non compris les décès de résidents américains temporairement au Canada. 1951: Y compris Terre-Neuve.

15. Number of deaths (continued)

[See headnote on page 256.]

Country	Code [1]	1936	1937	1938	1939	1940	1941	1942	1943
AMERICA, NORTH (continued)									
Dominican Republic	U [19]	12 521	12 167	13 344	14 336	15 396	14 230	15 670	20 539
El Salvador	...	32 853	32 161	30 461	31 656	31 242	30 490	38 250	38 366
Guatemala	...	[20] 50 604	[20] 51 027	[20] 56 131	64 117	55 083	56 444	72 477	72 837
Honduras [21]	...	[16] 15 616	[16] 20 318	...	[16] 17 599	[16] 18 173	[16] 18 338	[16] 20 739	[16] 23 391
Mexico	C [22]	432 763	456 540	436 476	446 216	458 906	446 361	471 600	474 950
Nicaragua	U	11 423	11 350	11 363	11 452	14 187	12 935	17 186	13 736
Panama [23]	... [22]	6 399	6 813	7 567	6 248	...	7 698	7 617	8 000
United States [2]	C	1 479 228	1 450 427	1 381 391	1 387 897	1 417 269	1 397 642	1 385 187	1 459 544
OTHER AREAS									
Alaska [2] [U.S.]	...	...	...	...	...	...	...	...	1 322
Bahama Islands [U.K.]	C	1 056	914	1 096	1 066	1 052	920	1 011	1 043
Barbados [U.K.]	C	3 459	3 511	3 743	3 380	3 305	3 902	3 275	3 104
Bermuda [24] [U.K.]:									
Civilian population	C	300	329	332	308	314	400	394	308
British Honduras	C	1 256	1 054	1 178	1 092	986	1 030	1 250	1 136
Canal Zone [2] [U.S.]	...	246	271	260	288	332	363	347	357
Greenland [25] [Den.]	...	811	474	375	680	356	364	448	429
Guadeloupe and dep. [Fr.]	U	...	...	...	3 145	3 241	3 077	3 523	4 254
Jamaica ex. dep. [U.K.]	C	19 629	17 481	19 124	17 536	18 243	17 317	17 545	17 558
Leeward Islands [U.K.]	C	[26] 1 772	[26] 1 859	1 790	[26] 2 001	[26] 1 814	[26] 1 956	[26] 1 720	1 645
Martinique [Fr.]	U	...	...	...	3 897	3 902	3 723	4 697	5 992
Netherlands Antilles	U	1 052	1 003	968	1 053	1 267	1 121	1 253	1 007
Puerto Rico [2] [U.S.]	...	34 790	37 129	33 874	32 633	34 468	35 492	32 220	29 019
St. Pierre and Miquelon [Fr.]	U	...	...	...	...	...	...	...	...
Trinidad and Tobago [U.K.]	C	7 230	7 848	7 283	7 491	7 499	7 906	9 028	8 699
Virgin Islands [2] [U.S.]	...	471	498	488	460	553	468	483	389
Windward Islands [U.K.]	C	3 914	3 823	4 058	3 970	4 084	4 261	4 685	4 442
AMERICA, SOUTH									
Argentina	U [27]	150 092	155 440	161 715	149 092	152 105	149 336	150 731	150 806
Bolivia	U [28]	...	[16] 13 409	[16] 13 320	[16] 15 381	[16] 13 185	[16] 52 834	[16] 47 888	[16] 55 934
Chile	C	114 392	109 795	113 719	114 141	107 771	100 091	104 122	103 235
Colombia [29]	...	129 976	131 241	150 670	156 309	137 786	144 095	151 809	165 749
Ecuador [30]	U	56 372	60 176	56 155	61 134	62 139	61 802	61 922	55 810
Paraguay	U	7 847	10 182	11 481	10 492	11 630	13 210	11 484	11 429
Peru [31]	U	[32] 94 394	[32] 94 354	[32] 97 279	[32] 84 388	88 113	91 949	92 804	97 081
Uruguay	...	19 843	21 561	21 658	19 341	20 695	20 381	20 646	20 738
Venezuela [23]	C [22]	58 261	61 957	64 294	67 688	61 716	62 383	63 528	64 131
OTHER AREAS									
British Guiana	C [33]	6 800	7 367	8 704	6 728	6 397	5 517	6 233	8 991
Falkland Islands ex. dep. [U.K.]	...	21	20	20	17	20	30	34	27
French Guiana ex. Inini	U	554	487	649	499	505	626	733	702
Surinam [34] [Neth.]	...	1 916	1 854	1 916	1 876	2 036	1 928	2 148	2 480
ASIA									
Burma [35]	...	264 373	299 671	311 400	303 616	...	...	...	...
Ceylon	C	123 039	124 210	122 300	128 611	122 738	113 003	112 044	131 061
China:									
Taiwan (Formosa) [36]	...	106 332	109 096	111 723	115 044	116 239	99 858	112 161	122 001
India [37]	U	6 111 971	6 112 879	6 685 120	6 165 234	[2] 6 122 456	[2] 6 413 042	[2] 6 336 313	[2] 7 108 786

[1] Data stated to be complete or virtually complete are coded "C"; those stated to be affected by irregularities in registration or incomplete coverage are coded "U".
[2] Excluding deaths among armed forces outside country.
[16] Excluding deaths occurring within 24 hours after birth.
[19] Coverage improved in recent years.
[20] Excluding deaths occurring immediately after birth.
[21] 1936, 1937: years ending 31 July; beginning 1939, years ending 30 June.
[22] Coverage notably incomplete in earlier years.
[23] Excluding deaths of tribal Indians.
[24] Excluding deaths among naval and military personnel.
[25] Deaths of indigenous population (approximately 98 per cent of total); including stillbirths.
[26] Excluding Virgin Islands (U.K.).
[27] Registration incomplete outside Federal Capital and principal cities.
[28] Compulsory registration initiated in 1940.
[29] Data based on burial permits.
[30] Excluding the Eastern Provinces and Galapagos Islands. Excluding deaths occurring within 24 hours after birth.
[31] Excluding deaths of jungle inhabitants.
[32] Including stillbirths.
[33] Data for aborigines, representing approximately one-tenth of total population, are unreliable.
[34] Excluding deaths of Negro and Indian population of the interior. Excluding live-born infants dying before registration of birth.
[35] Registration area only, representing 82.5 per cent of total population at 1931 Census.
[36] Excluding deaths of tribal aborigines.
[37] 1936–1946: registration area of former British Provinces, representing approximately 75 per cent of former India, not including Burma. Beginning 1947, registration area of Republic of India.
[38] Excluding East Bengal.

15. Nombre de décès (suite)

[Voir note explicative à la page 257.]

1944	1945	1946	1947	1948	1949	1950	1951	Pays
								AMERIQUE DU NORD (suite)
24 114	20 674	21 610	22 511	21 322	21 235	21 303	21 716	République Dominicaine
33 833	31 736	30 996	30 719	30 527	28 339	27 454	...	Salvador
63 068	59 732	61 641	63 316	62 090	59 277	60 335	*56 532	Guatemala
[16]21 600	[16]20 223	[16]19 918	[16]17 128	[16]18 910	[16]19 064	[16]17 974	[16]16 173	Honduras [21]
447 198	433 694	442 935	390 087	*400 280	*438 300	*415 370	*452 373	Mexique
14 331	12 128	12 023	12 634	14 380	11 910	11 466	...	Nicaragua
7 757	7 647	7 496	8 030	7 218	7 100	7 169	...	Panama [23]
1 411 338	1 401 719	1 395 617	1 445 370	1 444 337	1 443 607	*1 456 000	*1 486 000	Etats-Unis [2]
								AUTRES REGIONS
...	1 213	1 227	1 165	1 197	1 182	...	...	Alaska [2] [E.-U.]
1 103	1 326	1 002	987	1 168	1 052	1 287	963	Iles Bahama [R.-U.]
3 341	3 164	3 289	3 204	3 141	2 979	2 688	...	La Barbade [R.-U.]
								Iles Bermudes [24] [R.-U.]:
337	313	342	338	305	327	352	396	Population civile
1 153	1 204	1 019	1 049	861	877	845	801	Honduras Britannique
293	229	305	284	294	297	443	450	Zone du Canal [2] [E.-U.]
491	408	416	490	536	...	...	...	Groënland [25] [Dan.]
3 247	2 869	3 209	3 362	3 333	2 880	2 910	2 893	Guadeloupe et dép. [Fr.]
18 976	18 874	17 272	18 770	17 889	16 769	16 556	*17 291	La Jamaïque sans dép. [R.-U.]
1 956	1 646	1 899	1 652	1 746	1 387	1 587	...	Iles Leeward [R.-U.]
4 188	3 298	4 148	4 525	4 080	3 712	2 987	3 356	Martinique [Fr.]
1 121	986	1 051	1 041	1 007	1 020	980	1 008	Antilles Néerlandaises
29 795	28 837	27 517	25 407	26 209	23 389	*21 917	*22 351	Porto-Rico [2] [E.-U.]
...	61	67	61	54	48	65	52	Saint-Pierre-et-Miquelon [Fr.]
8 055	7 959	7 734	7 828	7 293	7 487	7 665	7 815	La Trinité et Tobago [R.-U.]
402	401	408	394	340	362	...	...	Iles Vierges [2] [E.-U.]
4 163	4 030	4 275	4 374	4 142	3 936	4 210	...	Iles Windward [R.-U.]
								AMERIQUE DU SUD
154 980	157 785	149 635	158 005	152 703	*152 191	*157 017	*153 681	Argentine
[16]53 961	[16]47 502	[16]48 098	[16]47 017	*49 211	*45 000	...	...	Bolivie
103 054	107 064	93 547	92 481	97 670	103 384	91 180	92 728	Chili
162 323	159 159	160 460	152 411	154 392	154 662	160 378	...	Colombie [29]
55 073	59 606	57 411	54 574	54 333	53 754	55 994	...	Equateur [30]
10 271	10 770	10 118	11 089	9 201	7 764	...	...	Paraguay
91 655	91 842	89 793	80 398	86 105	96 319	*94 715	*71 601	Pérou [31]
19 990	...	...	...	19 326	...	...	...	Uruguay
70 524	64 133	64 614	60 956	59 934	57 477	54 397	*56 757	Venezuela [23]
								AUTRES REGIONS
8 060	6 632	5 895	5 713	5 737	5 506	6 239	*5 874	Guyane Britannique
30	30	35	34	25	33	26	27	Iles Falkland sans dép. [R.-U.]
627	539	596	623	547	471	374	...	Guyane Française sans Inini
2 467	1 965	2 026	2 338	2 217	2 243	1 974	...	Surinam [34] [Néerl.]
								ASIE
...	...	...	...	...	...	...	...	Birmanie [35]
133 985	142 931	135 937	98 544	93 711	91 889	95 142	89 710	Ceylan
								Chine:
...	...	...	114 192	95 350	93 349	85 737	89 259	Taiwan (Formose) [36]
[2]7 307 131	[2]6 608 726	[38]4 955 820	4 737 498	4 167 877	4 044 425	4 332 684	...	Inde [37]

[1] La lettre "C" figure en regard des données considérées comme complètes ou pratiquement complètes; la lettre "U" figure en regard des données considérées comme incomplètes ou issues d'enregistrements irréguliers.

[2] Non compris les décès survenus dans les forces armées en dehors du pays.

[16] Non compris les décès survenus pendant les 24 heures qui suivent la naissance.

[19] Portée des données améliorée les dernières années.

[20] Non compris les décès survenus immédiatement après la naissance.

[21] 1936, 1937: années finissant le 31 juillet; à partir de 1939, les années se terminent le 30 juin.

[22] Données très incomplètes pour les premières années.

[23] Non compris les décès survenus parmi les tribus indiennes.

[24] Non compris les décès survenus dans l'armée et la marine.

[25] Décès parmi la population indigène (environ 98 pour cent du total); y compris les mort-nés.

[26] Non comprise les Iles Vierges (R.-U.).

[27] Enregistrement incomplet en dehors de la Capitale Fédérale et des villes principales.

[28] L'enregistrement obligatoire n'est entré en vigueur qu'en 1940.

[29] Données sur les permis d'inhumer.

[30] Non compris les provinces orientales et les Iles Galapagos. Non compris les décès survenus pendant les 24 heures qui suivent la naissance.

[31] Non compris les décès parmi la population de la jungle.

[32] Y compris les mort-nés.

[33] Les données concernant les aborigènes qui représentent environ un dixième de la population totale ne sont pas sûres.

[34] Non compris les décès parmi la population nègre et indienne de l'intérieur. Non compris les enfants nés vivants décédés sans avoir été enregistrés avec les naissances.

[35] Pour le territoire d'enregistrement seulement, comprenant 82,5 pour cent de la population totale au recensement de 1931.

[36] Non compris les décès parmi les tribus aborigènes.

[37] 1936–1946: territoire d'enregistrement des anciennes provinces britanniques, représentant approximativement 75 pour cent de l'Inde avant le partage, non compris la Birmanie. A partir de 1947, territoire d'enregistrement de la République de l'Inde.

[38] Non compris la partie orientale du Bengale.

15. Number of deaths (continued)

[See headnote on page 256.]

Country	Code [1]	1936	1937	1938	1939	1940	1941	1942	1943
ASIA (continued)									
Indonesia:									
Europeans [39]	...	2 353	2 527	2 406	2 527	2 668	...	...	...
Indonesian population [40]	U	790 422	852 486	846 331	881 496	965 706	...	...	...
Israel [41]	C	3 271	3 003	3 262	3 251	3 730	3 710	4 119	3 808
Japan [43]	C	1 220 023	1 198 400	1 250 093	1 258 514	1 176 517	1 140 428	1 157 845	1 204 802
Korea [45]	...	424 063	386 733	384 177	414 199	412 047	400 953	452 670	492 037
Lebanon	U	...	...	...	...	...	...	8 042	8 660
Pakistan [46]	U	...	...	...	...	...	...	...	...
Philippines	U	239 107	254 740	261 848	...	273 480	...	...	...
Syria	...	...	...	...	...	...	...	...	...
Thailand	...	211 048	257 734	222 723	253 536	265 360	265 288	257 084	297 053
OTHER AREAS									
Aden Colony [U.K.]	...	...	...	...	...	...	...	...	...
British Borneo:									
Brunei	...	...	...	...	...	...	...	...	...
North Borneo	U	...	...	...	...	...	...	...	...
Sarawak	U [47]	...	...	...	...	...	...	...	...
Cyprus [U.K.]	C	4 656	6 334	5 445	5 519	4 678	5 058	6 747	5 155
Federation of Malaya [48] [U.K.]	C	103 287	102 901	106 691	101 737	109 663	* 92 000	99 257	123 282
French India	U	...	...	...	9 524	...	...	...	...
Hong Kong [U.K.]	... [49]	...	...	38 818	48 283	61 010	61 324	83 425	40 117
Macau [Port.]	U [4]	4 417	4 588	5 897	9 452	...	...	...	...
Palestine [50]	U	15 624	20 091	15 461	14 744	21 612	19 133	18 271	18 029
Portuguese India	U [4]	11 464	10 699	12 234	11 811	10 999	10 756	...	...
Singapore [51] [U.K.]	...	14 567	14 306	15 160	14 198	15 705	15 978	29 833	21 936
EUROPE									
Albania	...	16 788	20 036	18 512	16 013	[52] 17 812	[52] 18 234	[52] 15 899	...
Austria	C	89 078	90 035	94 755	[53] 101 709	[53] 99 475	[53] 94 121	[53] 90 510	[53] 94 269
Belgium [54]	C	107 231	110 330	110 896	116 847	[55] 134 695	[55] 121 945	[55] 122 112	[55] 111 873
Bulgaria [56]	C	87 723	84 674	85 373	84 150	85 046	85 011	88 082	88 386
Czechoslovakia [57]	C	187 640	189 085	192 800	195 800	206 400	205 600	209 000	204 300
Denmark ex. Faeroe Is. [58]	C	40 919	40 442	39 058	38 535	39 730	39 756	37 527	37 953
Faeroe Islands	...	265	212	247	...	...	...	...	...
Finland [59]	C	49 124	46 466	46 930	52 590	71 042	72 851	55 967	49 547
France [60]	C	642 318	629 514	647 498	642 478	760 000	674 000	657 000	631 000
Saar [61]		8 422	8 910	8 807	9 024	7 453	8 610	9 074	9 115
Germany [62]	C	795 793	794 367	799 220	[63] 854 348	[63] 888 736	[63] 846 478	[63] 847 861	[63] 853 246
Berlin	...	56 680	55 849	57 122	61 797	65 192	58 059	62 909	57 292
Federal Republic [65]	C	...	...	443 166	...	...	...	...	...
Greece [66]	C	105 005	105 674	93 766	100 459	* 93 829	* 125 710	* 191 030	* 111 320

[1] Data stated to be complete or virtually complete are coded "C"; those stated to be affected by irregularities in registration or incomplete coverage are coded "U".

[4] Registration not compulsory; believed to be complete only for the non-indigenous population, which represents a relatively small proportion of the total.

[39] 1936–1940: including Netherlands New Guinea.

[40] Java and Madura only.

[41] Deaths among Jewish population. Prior to 1948, data refer to the Jewish population of Palestine.

[42] Excluding war casualties.

[43] Deaths of Japanese nationals in Japan.

[44] Including a small number of deaths of Japanese nationals outside Japan.

[45] Deaths of Koreans.

[46] Registration area only, comprising about 90 per cent of total population. Figures exclude deaths occurring shortly after birth.

[47] Registration has improved under Registration Ordinance, operative since 1949.

[48] 1936–1940: territory of former British Malaya, i.e., including Singapore.

[49] Figures unreliable for period of Japanese occupation (1942–1945).

[50] Territory formerly under British mandate. Deaths among Moslem population excluding nomads.

[51] Prior to 1947, Singapore Island only.

[52] Excluding deaths in areas of war operations.

[53] Excluding deaths of military personnel.

[54] Including deaths among armed forces.

[55] Excluding the 41 communes not under Belgian administration.

[56] Prior to 1941, excluding Southern Dobruja.

[57] Prior to 1948, excluding territory ceded by Hungary in 1947.

[58] 1945–1948: excluding deaths of civilian aliens living in Denmark without residence permits (about 200 000 in 1945 and 2 500 in 1948).

[59] Prior to 1951, deaths of Finnish nationals in Finland. Excluding small numbers of military personnel reported missing and declared dead during years 1940–1950.

[60] Excluding infants dying within 3 days and before registration of birth. Figures for 1940–1945 are estimates based on reported deaths for 86 or 87 of the 90 departments and exclude military deaths.

[61] Prior to 1947, territory of the Treaty of Versailles; Jan. 1947-Apr. 1949, present territory excluding the commune of Kirrberg.

[62] Territory of 1937.

[63] Excluding deaths of military personnel and, for 1943, civilian deaths due to war operations.

[64] West Berlin only.

[65] Deaths of residents.

[66] Excluding Dodecanese.

15. Nombre de décès (suite)

[Voir note explicative à la page 257.]

1944	1945	1946	1947	1948	1949	1950	1951	Pays
								ASIE (suite)
								Indonésie:
...	...	...	...	1 807	...	...	...	Européens [39]
...	...	...	...	...	...	...	...	Population indonésienne [40]
3 681	3 595	3 604	[42] 3 758	[42] 4 505	[42] 6 160	7 148	* 8 487	Israël [41]
1 279 639	[44] 2 113 798	[44] 1 326 592	1 138 238	950 610	945 444	904 876	* 842 898	Japon [43]
523 591	...	...	...	...	...	...	...	Corée [45]
8 198	8 281	7 089	6 554	7 450	6 711	9 714	6 202	Liban
...	...	1 074 664	960 345	902 308	...	...	...	Pakistan [46]
...	137 174	283 395	215 793	215 634	181 016	163 482	184 345	Philippines
22 821	21 054	19 144	15 212	19 964	26 656	23 666	23 844	Syrie
289 540	276 582	259 066	234 315	189 968	190 401	...	...	Thaïlande
								AUTRES REGIONS
...	2 064	1 764	1 935	1 681	1 658	1 644	1 507	Colonie d'Aden [R.-U.]
								Bornéo Britannique:
...	...	...	785	882	766	826	708	Brunéi
...	...	3 976	5 136	4 552	4 252	4 126	4 503	Bornéo du Nord
...	...	...	3 369	2 875	3 560	6 316	5 175	Sarawak
4 263	4 111	3 791	3 875	3 974	4 243	3 959	4 144	Chypre [R.-U.]
146 476	* 127 000	105 040	95 145	81 172	72 412	82 554	81 630	Fédération de Malaisie [48] [R.-U.]
...	...	22 925	...	9 716	7 930	...	...	Inde Française
24 936	23 098	16 653	13 231	13 434	16 287	18 465	20 580	Hong-Kong [R.-U.]
...	...	...	...	...	...	...	...	Macao [Port.]
16 997	16 602	16 773	...	...	...	...	...	Palestine [50]
...	12 330	12 435	13 281	10 737	10 654	10 570	10 514	Inde Portugaise
42 751	35 330	15 287	12 535	11 969	11 652	12 351	12 405	Singapour [51] [R.-U.]
								EUROPE
...	...	...	...	...	...	...	...	Albanie
[53] 109 622	173 767	94 077	90 027	84 213	89 247	85 710	* 88 005	Autriche
132 248	123 870	113 732	112 289	108 016	111 104	108 236	* 110 466	Belgique [54]
[42] 94 082	[42] 103 591	95 799	94 395	...	...	...	...	Bulgarie [56]
219 557	252 449	182 157	146 768	142 374	* 146 211	...	...	Tchécoslovaquie [57]
41 087	42 298	42 013	40 043	35 981	37 793	39 300	38 021	Danemark sans Iles Féroë [58]
...	...	...	...	...	...	...	...	Iles Féroë
68 056	49 038	44 748	46 053	43 668	44 501	40 681	40 386	Finlande [59]
744 000	643 000	541 868	534 301	509 532	569 561	530 294	* 558 699	France [60]
...	8 542	9 166	10 000	9 201	9 765	9 111	* 9 437	Sarre [61]
...	...	...	...	...	...	...	...	Allemagne [62]
46 333	161 407	74 574	64 332	48 180	45 207	42 886	[64] 26 895	Berlin
...	...	533 974	525 482	476 738	479 931	493 416	* 506 974	République Fédérale [65]
* 110 810	* 85 540	* 73 500	* 70 340	* 94 700	* 84 200	...	...	Grèce [66]

[1] La lettre "C" figure en regard des données considérées comme complètes ou pratiquement complètes; la lettre "U" figure en regard des données considérées comme incomplètes ou issues d'enregistrements irréguliers.

[4] Enregistrement facultatif; qui parait complet seulement pour la population non-indigène représentant une proportion relativement faible de la population totale.

[39] 1936–1940: y compris la Nouvelle-Guinée néerlandaise.

[40] Java et Madoura seulement.

[41] Décès parmi la population juive. Avant 1948, les données concernent la population juive de Palestine.

[42] Non compris les décès pour faits de guerre.

[43] Décès de nationaux japonais au Japon.

[44] Y compris un petit nombre de décès de nationaux japonais en dehors du Japon.

[45] Décès de coréens.

[46] Pour le territoire d'enregistrement seulement qui comprend environ 90 pour cent de la population totale. Les décès survenus peu après la naissance ne sont pas comptés.

[47] L'enregistrement est meilleur depuis l'entrée en vigueur de l'Ordonnance d'Enregistrement en 1949.

[48] 1936–1940: territoire de l'ancienne Malaisie britannique, c'est à dire y compris Singapour.

[49] Données peu sûres pour la période de l'occupation japonaise (1942–1945).

[50] Territoire auparavant sous mandat britannique. Décès parmi la population musulmane non compris les nomades.

[51] Avant 1947, l'île de Singapour exclusivement.

[52] Non compris les décès dans les territoires où se sont déroulées les opérations.

[53] Non compris les décès de militaires.

[54] Y compris les décès dans les forces armées.

[55] Non compris les 41 communes ne se trouvant pas sous l'administration belge.

[56] Avant 1941, non compris la Dobroudja méridionale.

[57] Avant 1948, non compris le territoire cédé par la Hongrie en 1947.

[58] 1945-1948: non compris les décès parmi les civils étrangers vivant au Danemark sans permis de séjour (environ 200 000 en 1945 et 2 500 en 1948).

[59] Avant 1951: décès de nationaux finlandais en Finlande. Non compris un petit nombre de militaires portés disparus et considérés comme morts durant les années 1940-1950.

[60] Non compris les enfants décédés dans les 3 jours et avant l'enregistrement de leur naissance. Les données pour 1940-1945 sont des estimations basées sur les morts signalées dans 86 ou 87 des 90 départements et ne comprennent pas les décès de militaires.

[61] Avant 1947, territoire du traité de Versailles; janvier 1947 à avril 1949, territoire actuel non compris la commune de Kirrberg.

[62] Territoire de 1937.

[63] Non compris les décès de militaires et, en 1943, les décès de civils pour faits de guerre.

[64] Berlin-Ouest exclusivement.

[65] Décès de résidents.

[66] Non compris le Dodécanèse.

15. Number of deaths (continued)

[See headnote on page 256.]

Country	Code [1]	1936	1937	1938	1939	1940	1941	1942	1943
EUROPE (continued)									
Hungary [67]	C	128 333	128 049	130 628	[53] 124 591	[53] 132 735	[53] 123 349	[53] 136 844	[53] 127 158
Iceland	C	1 253	1 317	1 207	1 160	1 200	1 352	1 293	1 268
Ireland, Rep. of	C	42 586	45 086	40 041	41 717	41 885	43 797	41 640	43 494
Italy [68]	C	593 380	618 290	614 988	591 483	[69] 606 907	[69] 621 735	[69] 643 607	[69] 675 612
Liechtenstein	...	121	145	136	136	119	117	141	128
Luxembourg	...	3 433	3 555	3 811	3 804	3 580	3 706	3 910	3 762
Monaco	...	332	276	323	285	310	370	354	412
Netherlands [70]	C	73 923	75 516	74 043	75 841	87 722	89 716	86 040	91 438
Norway	C	30 100	30 217	29 211	29 870	32 293	32 209	32 062	31 623
Poland	C [71]	[72] 482 633	[72] *481 594	[72] *479 602	...	...	...	...	...
Portugal	C	119 003	117 291	115 331	116 075	120 486	134 937	126 531	121 887
Romania:									
Changing territory [73]	C	382 179	377 954	379 445	370 348	253 502	261 303	264 796	*306 335
Spain	C	417 108	475 310	487 546	472 611	428 416	487 748	387 844	352 587
Sweden	C	74 836	75 392	72 693	72 876	72 748	71 910	63 741	66 105
Switzerland	C	47 650	47 274	48 576	49 484	50 759	47 336	46 928	47 409
United Kingdom [74]	C	580 942	597 798	559 598	581 857	673 253	627 772	562 670	585 865
England and Wales [74]	C	495 764	509 574	478 996	499 902	581 537	535 180	480 137	501 412
Northern Ireland [74]	C	18 429	19 282	17 649	17 542	18 941	20 034	17 570	17 720
Scotland [74]	C	66 749	68 942	62 953	64 413	72 775	72 558	64 963	66 733
United Kingdom (Civilian population)	C	.	.	.	.	663 538	615 115	551 305	574 125
Vatican City	...	14	10	9	9	2	4	7	13
Yugoslavia [75]	C [76]	240 879	242 337	240 303	233 196	...	...	...	...
OTHER AREAS									
Channel Islands [77] [U.K.]	...	1 373	1 414	1 343	1 359	1 324	1 074	1 312	1 139
Gibraltar [77] [U.K.]	...	355	366	335	345	326	94	145	130
Isle of Man [U.K.]	...	807	821	...	...	...	...	820	...
Malta and Gozo [U.K.]	...	4 617	5 304	5 399	5 385	6 144	6 444	8 603	5 578
Trieste [78] [Int. Adm.]	C	4 671	4 579	4 871	4 546	4 729	5 024	5 218	4 351
OCEANIA									
Australia [79]	C	63 932	64 496	66 451	69 178	68 798	75 320	86 175	83 133
Civilian population [80]	C	.	.	.	69 147	68 384	71 176	75 191	74 486
New Zealand ex. Maoris	C	13 056	13 658	14 754	14 158	[81] 14 282	[81] 15 146	[81] 16 385	[81] 15 447
Maoris	...	1 602	1 557	2 120	1 775	1 593	1 901	1 732	1 675
OTHER AREAS									
American Samoa	...	...	...	...	...	...	...	...	...
Cook Islands [82] [N.Z.]	...	264	227	210	252	239	214	248	297
Fiji Islands [83] [U.K.]	C	4 056	3 225	3 388	3 633	2 643	2 705	2 632	2 768
Gilbert and Ellice Islands [U.K.]	...	1 355	729	669	670	665	...	87	480
Hawaii [2] [U.S.]	C	3 434	3 547	3 224	3 137	3 089	5 351	3 397	3 343
New Caledonia ex. dep. [Fr.]:									
Indigenous population	U	501	919	591	536	...	...	...	...
Niue [N.Z.]	...	74	80	89	77	59	77	92	185
Norfolk Island [Aust.]	...	...	...	...	...	...	...	...	...
Pacific Islands [84] [U.S.]	C	1 725	...	...	...	...	...	...	...
Tonga [U.K.]	...	526	479	451	397	360	397	514	580
Western Samoa [85] [N.Z.]	...	...	...	[82] 809	[82] 767	[82] 771	[82] 810	[82] 696	[82] 860

[1] Data stated to be complete or virtually complete are coded "C"; those stated to be affected by irregularities in registration or incomplete coverage are coded "U".
[2] Excluding deaths among armed forces outside country.
[67] Prior to 1948, including territory ceded to Czechoslovakia in 1947.
[68] Prior to 1943, territory of 1924-1938.
[69] Excluding deaths in military zones of operation and on foreign soil.
[70] Prior to 1949, excluding Elten and Tüddern. Deaths occurring outside country and registered after 31 January are included in statistics for year of registration regardless of year of occurrence. 1942-1945: excluding deaths of deportees in Germany of which 105 000 were deaths of Netherlands Jews.
[71] Coverage less complete before 1950.
[72] Territory of 1923-1938.
[73] For description, see Table 3.
[74] Excluding deaths among armed forces outside country and from August 1942-December 1947 among U.S. forces in the United Kingdom.
[75] 1936-1939: excluding territory ceded by Italy in 1947.
[76] Coverage for 1947 and 1948 is incomplete owing to postwar reorganization of Registrars Service.
[77] Fluctuations 1940-1945 attributable to conditions during the war.
[78] Beginning 1943, British-U.S. Zone only.
[79] Excluding deaths of full-blooded aborigines; including deaths among armed forces outside country.
[80] Excluding deaths of full-blooded aborigines.
[81] Excluding deaths among armed forces outside country and alien forces within country.
[82] Years ending 31 March.
[83] Prior to 1949: including stillbirths.
[84] Excluding military and administrative personnel.
[85] Beginning 1947: deaths of Samoans only.

15. Nombre de décès (suite)

[Voir note explicative à la page 257.]

1944	1945	1946	1947	1948	1949	1950	1951	Pays
								EUROPE (suite)
...	[53] 211 323	135 486	117 537	* 102 684	...	...	...	Hongrie [67]
1 218	1 179	1 121	1 162	1 114	1 106	1 122	1 135	Islande
45 128	42 762	41 457	44 061	36 357	38 062	37 835	42 412	Irlande, Rép.d'
[69] 679 837	[69] 609 956	544 973	520 897	486 392	482 097	452 088	* 478 313	Italie [68]
120	148	139	174	135	131	105	...	Liechtenstein
4 556	4 472	3 590	3 600	3 456	3 708	3 446	3 513	Luxembourg
432	353	289	282	260	268	268	309	Monaco
108 087	141 398	80 151	77 646	72 459	81 077	75 580	77 194	Pays-Bas [70]
32 652	30 030	29 220	29 894	28 375	29 082	29 699	27 216	Norvège
...	...	...	* 271 000	* 268 000	* 284 000	* 289 000	...	Pologne
119 275	115 596	120 800	110 437	107 576	117 499	102 798	105 473	Portugal
								Roumanie:
* 268 789	* 273 493	* 296 439	* 349 331	...	...	...	...	Territoire de l'époque [73]
349 114	330 581	351 421	328 695	303 695	320 011	304 400	* 325 879	Espagne
72 284	71 901	70 635	73 579	67 693	69 537	* 70 224	* 69 704	Suède
52 336	51 086	50 276	51 384	49 679	49 497	47 372	* 49 950	Suisse
573 759	567 195	573 401	600 759	546 022	589 894	590 136	* 632 324	Royaume-Uni [74]
492 176	488 108	492 090	517 615	469 898	510 736	510 301	* 548 918	Angleterre et Galles [74]
16 980	16 432	16 706	16 944	15 145	15 670	15 839	17 628	Irlande du Nord [74]
64 603	62 655	64 605	66 200	60 979	63 488	63 996	65 778	Ecosse [74]
561 011	559 233	569 794	...	...	...	...	...	Royaume-Uni (Population civile)
6	12	8	11	...	...	...	...	Cité du Vatican
...	...	...	[76] * 196 722	[76] * 213 787	217 072	212 588	* 232 195	Yougoslavie [75]
								AUTRES REGIONS
1 142	1 065	1 067	1 101	1 131	1 207	1 178	1 197	Iles Anglo-Normandes [77] [R.-U.]
126	192	206	184	211	215	207	285	Gibraltar [77] [R.-U.]
...	...	...	...	...	...	...	...	Ile de Man [R.-U.]
3 700	4 016	4 050	3 838	3 737	3 326	3 224	3 476	Malte et Gozo [R.-U.]
5 673	5 423	3 210	3 336	3 058	3 180	3 081	3 297	Trieste [78] [Adm. int.]
								OCEANIE
75 225	76 304	75 192	73 468	76 839	75 260	78 187	* 81 788	Australie [79]
69 596	70 231	74 661	...	...	...	...	...	Population civile [80]
[81] 15 363	[81] 16 051	16 093	15 904	15 812	16 012	16 715	17 512	Nouvelle-Zélande sans Maoris
1 686	1 635	1 627	1 538	1 473	1 566	1 369	1 324	Maoris
								AUTRES REGIONS
...	...	...	188	161	136	180	174	Samoa Américain
312	276	231	348	440	251	301	295	Iles Cook [82] [N.-Z.]
3 154	2 840	3 362	2 906	3 258	3 486	3 230	3 150	Iles Fidji [83] [R.-U.]
812	702	649	699	765	679	970	...	Iles Gilbert et Ellice [R.-U.]
3 728	3 396	3 229	3 219	3 104	* 3 029	* 2 911	* 2 825	Hawaï [2] [E.-U.]
								Nouvelle-Calédonie sans dép. [Fr]:
...	...	...	...	...	...	...	...	Population indigène
158	101	80	110	140	95	77	...	Niue [N.-Z.]
...	...	10	12	15	16	...	...	Ile Norfolk [Aust.]
...	...	...	...	...	* 519	* 692	* 444	Iles du Pacifique [84] [E.-U.]
740	487	392	517	431	375	...	...	Tonga [R.-U.]
[82] 1 151	[82] 672	[82] 528	641	660	717	760	518	Samoa Occidental [85] [N.-Z.]

[1] La lettre "C" figure en regard des données considérées comme complètes ou pratiquement complètes; la lettre "U" figure en regard des données considérées comme incomplètes ou issues d'enregistrements irréguliers.
[2] Non compris les décès survenus dans les forces armées en dehors du pays.
[67] Avant 1948, y compris le territoire cédé à la Tchécoslovaquie en 1947.
[68] Avant 1943, territoire de 1924-1938.
[69] Non compris les décès dans les zones d'opérations et en terre étrangère.
[70] Avant 1949, non compris Elten et Tüddern. Les décès survenus en dehors du pays et enregistrés après le 31 janvier sont compris dans les statistiques de l'année d'enregistrement sans considération de l'année du décès. 1942-1945: non compris les déportés morts en Allemagne parmi lesquels 105 000 juifs néerlandais.
[71] Données moins complètes avant 1950.
[72] Territoire de 1923-1938.
[73] Voir précisions au tableau No. 3.
[74] Non compris les décès dans les forces armées en dehors du pays et, d'août 1942 à décembre 1947, ceux de l'armée américaine stationnée au Royaume Uni.
[75] 1936-1939: non compris le territoire cédé par l'Italie en 1947.
[76] Données incomplètes pour 1947 et 1948 à la suite de la réorganisation, après guerre, des services d'Etat Civil.
[77] Les fluctuations enregistrées de 1940 à 1945 proviennent des conditions existant pendant la guerre.
[78] A partir de 1943, zone anglo-américaine seulement.
[79] Non compris les décès chez les purs aborigènes. Y compris les décès enregistrés dans les forces armées en dehors du pays.
[80] Non compris les décès chez les purs aborigènes.
[81] Non compris les décès enregistrés dans les forces armées à l'étranger et ceux des forces étrangères dans le pays.
[82] Années se terminant le 31 mars.
[83] Avant 1949: y compris les mort-nés.
[84] Non compris le personnel militaire et administratif.
[85] Depuis 1947, décès de samoans exclusivement.

16. Crude death rates : 1920 – 1951

[The number of deaths, exclusive of stillbirths, per 1 000 persons. For discussion, see page 30.]

Country	Code [1]	1920–1924	1925–1929	1930–1934	1934	1935	1936	1937	1938	1939	1940
AFRICA											
Egypt	...	25.7	26.5	27.1	27.8	26.4	28.8	27.1	26.3	25.9	26.3
Union of South Africa:											
Europeans	C	10.1	9.7	9.6	9.6	10.5	9.6	10.1	9.5	9.4	[2] 9.4
OTHER AREAS											
Algeria [3] [Fr.]:											
Europeans	...	...	...	...	...	...	...	...	...	...	...
Moslems	U	...	...	...	...	...	...	...	...	...	...
Angola [Port.]	U [4]	...	...	...	2.5	3.5	5.1	4.7	4.0	3.9	3.5
Belgian Congo:											
Non-indigenous population [5]	...	[6] 15.0	13.8	10.1	7.6	8.2	8.8	7.7	7.9	7.5	7.6
Cape Verde Islands [Port.]	U [4]	...	...	22.7	20.3	27.9	21.5	26.9	21.7	20.9	24.2
Gold Coast [8] [U.K.]	U [9]	...	...	...	...	...	...	...	...	...	...
Mauritius ex. dep. [U.K.]	C	32.7	26.6	31.6	25.1	25.8	25.8	28.1	29.2	27.4	24.9
Moroccan Protectorate [10] [Sp.]	U	...	...	...	...	...	...	...	...	...	...
Morocco [3] [Fr.]:											
Non-indigenous population [11]	...	...	...	...	...	...	...	...	...	11.6	12.0
Mozambique [Port.]	U [4]	...	...	...	...	...	...	...	...	6.7	7.3
Northern Rhodesia [U.K.]:											
Europeans	...	...	...	...	...	...	...	...	10.1	8.2	7.6
Nyasaland [U.K.]	U [12]	...	...	...	...	...	...	...	...	...	...
Portuguese Guinea	U [4]	...	...	...	...	...	...	...	...	...	...
Possessions in North Africa [Sp.]:											
Ceuta and Melilla	...	...	...	...	...	[13] 18.1	[13] 18.2	[13] 17.4	[13] 13.1	[13] 13.7	[14] 14.3
St. Helena ex. dep. [U.K.]	...	...	...	...	...	...	15.2	7.3	13.7	10.8	10.1
São Tomé and Principe [Port.]	U [4]	...	...	...	...	...	23.7	25.8	29.9	32.4	29.6
Seychelles [U.K.]	...	...	...	...	...	...	...	...	...	...	...
Southern Rhodesia [U.K.]:											
Europeans	C	9.5	9.8	9.0	9.5	10.3	10.3	9.2	9.0	9.3	8.4
South-West Africa [15]:											
Europeans	C	...	7.6	7.9	12.5	6.5	7.4	6.5	7.3	8.2	6.2
Spanish Guinea [16]	U	...	...	...	...	...	...	...	...	...	...
Swaziland [U.K.]:											
Europeans	...	...	...	...	...	...	...	...	...	...	...
Tangier [Int. Adm.]	U	...	...	...	...	...	...	...	...	...	...
Zanzibar and Pemba [U.K.]	U	...	...	...	...	17.6	17.6	17.0	21.2	16.2	14.8
AMERICA, NORTH											
Canada [17]	C	12.3	11.1	10.0	9.5	9.7	9.8	10.3	9.6	9.7	[2] 9.8
Newfoundland	...	14.4	13.7	12.7	12.1	13.5	13.0	13.5	12.1	11.7	11.8
Yukon and Northwest Territories	U	...	16.1	15.0	14.4	15.3	16.2	14.3	15.3	16.2	14.3
Costa Rica	C	[18] 22.3	23.2	22.3	18.6	22.9	21.0	19.2	17.7	19.3	18.1
Cuba	U	...	...	[19] 11.3	11.6	12.0	10.7	10.2	11.1	9.8	9.7
Dominican Republic	U [20]	...	...	...	...	...	8.2	7.8	8.4	8.8	9.2

[1] Rates derived from data stated to be complete or virtually complete are coded "C"; those derived from data stated to be affected by irregularities in registration or incomplete coverage are coded "U."
[2] Rates exclude deaths of armed forces outside country, but are based on population including armed forces outside country.
[3] Excluding infants dying within 3 days after birth without being registered as live births.
[4] Registration not compulsory; believed to be complete only for the non-indigenous population which represents a relatively small proportion of the total.
[5] Including stillbirths.
[6] 1922-1924.
[7] Unusually high rates are attributable to drought and epidemics.
[8] Rates for compulsory registration areas, representing about one-tenth of total population.
[9] Reliability of data affected by movements of population to and from the towns that comprise the registration area.
[10] Northern Zone only.
[11] "Non-Moroccan" population.
[12] Registration system for Africans introduced in 1947.
[13] 1935-1939: Melilla only. Excluding deaths occurring within 24 hours after birth.
[14] Data for Ceuta exclude deaths occurring within 24 hours after birth.
[15] Former mandated territory (Un. of S.Afr.).
[16] Excluding deaths occurring within 24 hours after birth.
[17] Excluding Yukon, Northwest Territories and Newfoundland, shown separately below. Deaths of Canadian residents temporarily in the United States are included and deaths of U. S. residents temporarily in Canada are excluded. Rate for 1951 includes Newfoundland.
[18] 1921-1924.
[19] 1931-1934.
[20] Coverage improved in recent years.

16. Taux bruts de mortalité : 1920 – 1951

[Nombre de décès pour 1 000 habitants, non compris les mort-nés. Voir explications page 64.]

1941	1942	1943	1944	1945	1946	1947	1948	1949	1950	1951	Pays
											AFRIQUE
25.7	28.3	27.7	26.0	27.7	25.0	21.3	20.4	20.6	...	...	Egypte
											Union Sud-Africaine:
[2] 9.4	[2] 9.3	[2] 9.5	[2] 9.3	[2] 9.3	8.7	8.6	8.9	8.8	8.7	* 9.2	Européens
											AUTRES REGIONS
											Algérie [3] [Fr.]:
...	...	...	...	...	13.4	12.1	10.7	11.6	9.9	...	Européens
...	...	...	...	...	31.1	24.9	20.0	14.8	14.7	...	Musulmans
3.8	3.9	4.8	5.4	5.5	5.2	5.9	5.8	6.5	6.3	7.6	Angola [Port.]
											Congo Belge:
8.1	7.7	9.0	7.6	8.1	6.9	7.2	7.9	5.8	5.6	...	Population non-indigène [5]
[7] 75.7	[7] 107.1	37.3	19.1	20.4	27.3	[7] 81.3	[7] 107.9	26.7	18.5	15.9	Iles du Cap-Vert [Port.]
...	...	...	...	...	...	28.7	21.4	21.3	...	...	Côte de l'Or [8] [R.-U.]
25.0	28.6	25.5	27.0	36.0	29.3	20.0	24.0	16.4	13.9	14.9	Ile Maurice sans dép. [R.-U.]
...	...	...	...	...	7.4	10.2	10.1	8.7	8.3	...	Protectorat du Maroc Espagnol [10]
											Maroc [3] [Fr.]:
12.4	13.8	13.8	12.1	13.5	11.2	10.0	9.7	8.8	8.2	8.0	Population non-indigène [11]
9.0	8.2	6.5	6.9	6.7	6.0	5.6	5.7	6.1	6.1	...	Mozambique [Port.]
											Rhodésia du Nord [R.-U.]:
9.1	8.9	7.6	8.4	7.4	7.1	6.8	6.4	5.7	5.7	6.2	Européens
...	...	...	...	...	...	2.0	18.0	13.1	13.3	6.9	Nyassaland [R.-U.]
...	...	5.6	5.5	7.5	9.5	6.9	6.5	6.1	10.9	...	Guinée Portugaise
											Possessions de l'Afrique du Nord [Esp.]:
[14] 21.4	17.0	14.8	13.0	12.8	13.0	10.9	10.5	9.7	11.1	11.3	Ceuta et Melilla
9.6	11.3	7.1	7.2	13.1	10.9	6.4	7.9	...	10.6	10.2	Ile Sainte-Hélène sans dép. [R.-U.]
35.6	38.7	31.9	30.1	28.6	25.7	36.7	42.7	33.3	27.3	...	Saint-Thomas et Ile du Prince [Port.]
...	...	...	...	...	11.5	10.2	13.8	12.0	11.6	11.6	Iles Seychelles [R.-U.]
											Rhodésia du Sud [R.-U.]:
10.0	9.3	8.7	8.9	8.5	8.2	8.2	8.1	7.1	6.9	6.9	Européens
											Sud-Ouest Africain [15]:
7.2	6.8	6.5	7.7	6.8	7.9	6.7	7.4	7.2	7.7	7.5	Européens
...	...	12.2	12.6	10.8	10.2	8.3	8.5	9.8	9.6	...	Guinée Espagnole [16]
											Swaziland [R.-U.]:
6.7	5.6	6.5	5.1	6.0	5.3	8.6	6.9	7.2	6.8	5.2	Européens
...	...	...	...	...	* 15.3	* 9.7	* 5.4	...	...	...	Tanger [Adm. int.]
13.6	14.6	13.6	14.2	15.0	14.8	17.1	19.5	16.3	15.9	15.3	Zanzibar et Pemba [R.-U.]
											AMERIQUE DU NORD
[2] 10.0	[2] 9.7	[2] 10.1	[2] 9.7	[2] 9.4	9.4	9.4	9.3	9.3	* 9.0	* 9.0	Canada [17]
12.5	12.4	11.4	12.3	10.4	10.4	9.9	9.0	8.3	* 8.7	...	Terre-Neuve
22.0	19.4	24.9	26.4	32.9	17.8	18.9	20.1	21.7	18.0	...	Yukon et Territoires du Nord-Ouest
18.1	21.0	17.7	16.7	15.5	13.9	14.9	13.2	12.7	12.2	11.7	Costa-Rica
9.3	9.4	10.5	9.4	9.7	7.1	7.1	7.2	7.5	...	...	Cuba
8.3	8.9	11.5	13.1	11.0	11.2	11.4	10.6	10.3	10.1	10.0	République Dominicaine

[1] La lettre "C" figure en regard des taux calculés sur la base de données considérées comme complètes ou pratiquement complètes; la lettre "U" figure en regard des taux calculés sur la base de données considérées comme incomplètes ou issues d'enregistrements irréguliers.

[2] On n'a pas tenu compte, dans le calcul des taux, des décès survenus parmi les forces armées hors du pays, quoique ces taux soient basés sur un chiffre de population comprenant ces forces armées.

[3] Non compris les enfants décédés dans les trois jours qui suivent la naissance, san avoir été enregistrés avec les naissances vivantes.

[4] Enregistrement facultatif; considéré comme complet seulement pour la population non-indigène représentant une proportion relativement faible de la population totale.

[5] Y compris les mort-nés.

[6] 1922-1924.

[7] Taux exceptionnellement élevés attribuables à la sécheresse et aux épidémies.

[8] Taux pour les régions où l'enregistrement est obligatoire et qui comprennent environ un dixième de la population totale.

[9] Qualité des données altérée par des mouvements de population venant des villes ou dirigés vers elles, ces villes constituant le territoire d'enregistrement.

[10] Zone septentrionale seulement.

[11] Population non-marocaine.

[12] Un système d'enregistrement pour la population africaine est entré en vigueur en 1947.

[13] 1935-1939: Melilla seulement. Non compris les décès survenus dans les 24 heures qui suivent la naissance.

[14] Les données pour Ceuta ne comprennent pas les décès survenus dans les 24 heures qui suivent la naissance.

[15] Territoire auparavant sous mandat (Un. Sud-Afr.).

[16] Non compris les décès survenus dans les 24 heures qui suivent la naissance.

[17] Non compris le Yukon, les Territoires du Nord-Ouest, et Terre-Neuve qui figurent séparément ci-dessous. Y compris les décès de canadiens résidant provisoirement aux Etats-Unis. Non compris les décès de résidents américains temporairement au Canada. Le taux pour 1951 comprend Terre-Neuve.

[18] 1921-1924.

[19] 1931-1934.

[20] Portée des données améliorée les dernières années.

16. Crude death rates (continued)

[See headnote on page 264.]

Country	Code [1]	1920–1924	1925–1929	1930–1934	1934	1935	1936	1937	1938	1939	1940
AMERICA, NORTH (continued)											
El Salvador	...	24.3	24.4	23.0	25.3	25.1	21.2	20.5	19.1	19.6	19.1
Guatemala	...	[18] 25.7	29.9	26.2	[21] 30.6	[21] 27.4	[21] 24.7	[21] 24.4	[21] 26.3	29.6	24.8
Honduras [22]	... [16]	...	[23] 19.6	[24] 17.2	15.6	14.4	16.0	19.2	...	16.5	16.6
Mexico [26]	C [27]	...	25.5	25.6	23.8	22.6	23.5	24.4	22.9	23.0	23.2
Nicaragua [26]	U	...	...	[28] 12.6	13.1	13.3	12.6	12.3	12.0	11.8	14.4
Panama [29]	... [27]	17.1	17.1	15.4	15.7	11.9	12.7	13.1	14.2	11.4	...
United States [30]	C	[31] 12.0	[31] 11.8	[31] 11.0	11.1	10.9	11.6	11.3	10.6	10.6	10.7
OTHER AREAS											
Alaska [30] [U.S.]	...	...	...	...	...	...	...	...	...	...	...
Bahama Islands [U.K.]	C	...	...	[32] 18.2	16.3	17.4	16.1	13.7	16.3	15.6	15.1
Barbados [U.K.]	C	[6] 30.2	28.0	24.1	25.1	22.0	20.3	20.3	21.4	19.1	18.5
Bermuda [U.K.]:											
Civilian population	C	...	[33] 11.1	10.9	10.3	9.3	9.9	10.7	10.7	9.8	9.9
British Honduras	C	[18] 25.5	22.0	23.7	18.6	26.1	23.6	19.6	21.7	19.9	17.7
Greenland [34] [Den.]	...	29.9	25.8	27.5	28.9	47.7	46.1	26.6	20.7	37.2	19.1
Jamaica ex. dep. [U.K.]	C	24.4	20.4	18.1	17.3	18.0	17.7	15.6	16.8	15.1	15.4
Leeward Islands [U.K.]	C	...	[35] 24.1	[35] 20.4	[35] 19.0	[35] 19.1	[35] 19.8	[35] 20.6	18.3	[35] 21.8	[35] 19.6
Netherlands Antilles	U	...	[23] 19.2	13.7	10.8	12.6	11.8	10.8	9.9	10.2	11.9
Puerto Rico [30] [U.S.]	...	...	[32] 21.1	18.9	18.0	20.0	20.9	18.7	17.7	18.4	18.4
St. Pierre and Miquelon [Fr.]	U	...	...	...	...	...	...	...	...	...	...
Trinidad and Tobago [U.K.]	C	22.3	20.1	18.9	18.6	17.5	16.3	17.4	15.9	16.1	15.8
Virgin Islands [30] [U.S.]	...	...	...	20.2	18.0	20.9	19.8	20.7	20.0	18.6	22.1
Windward Islands [U.K.]	C	...	...	[32] 15.7	15.2	15.9	16.1	15.5	16.1	15.5	15.7
AMERICA, SOUTH											
Argentina	U [36]	14.0	13.0	11.6	11.2	12.5	11.3	11.5	11.8	10.7	10.7
Bolivia	U [37]	...	...	...	...	...	...	[16] 5.2	[16] 5.1	[16] 5.8	[16] 4.9
Chile	C	31.0	26.4	24.5	26.3	24.4	24.4	23.1	23.5	23.3	21.6
Colombia	...	14.2	14.6	13.8	15.6	15.3	15.5	15.4	17.3	17.6	15.2
Paraguay	U	...	9.6	11.9	12.3	10.6	8.4	10.9	12.1	10.8	11.6
Peru [38]	U	...	[5] 12.8	[5] 13.3	[5] 13.7	[5] 15.3	[5] 16.4	[5] 16.0	[5] 16.2	[5] 13.8	[5] 14.2
Uruguay	...	11.8	11.0	10.4	10.0	10.6	9.7	10.4	10.3	9.1	9.6
Venezuela [39]	C [27]	21.7	19.5	17.9	18.1	16.6	17.4	18.1	18.3	18.7	16.6
OTHER AREAS											
British Guiana	C [40]	[18] 28.5	25.6	23.2	24.8	20.8	20.6	22.1	25.8	19.8	18.6
Surinam [41] [Neth.]	...	20.1	16.2	13.6	12.8	12.0	13.0	12.4	12.6	12.1	12.9

[1] Rates derived from data stated to be complete or virtually complete are coded "C"; those derived from data stated to be affected by irregularities in registration or incomplete coverage are coded "U."
[5] Including stillbirths.
[6] 1922-1924.
[16] Excluding deaths occurring within 24 hours after birth.
[18] 1921-24.
[21] Excluding deaths occurring immediately after birth.
[22] 1926-37: years ending 31 July; beginning 1939, years ending 30 June. Rates for years before 1950 based on population estimates not yet revised in accordance with 1950 census results.
[23] 1926-1929.
[24] Excluding 1932.
[25] Based on population at beginning of rate year.
[26] Rates for years before 1950 based on population estimates not yet revised in accordance with 1950 census results.
[27] Coverage notably incomplete in earlier years.
[28] 1933-1934.
[29] Excluding tribal Indians.
[30] Data relate to population excluding armed forces outside country.
[31] 1920-1932: death registration states only, representing 95 per cent of total population by 1932.
[32] 1932-1934.
[33] 1927-1929.
[34] Indigenous population (approximately 98 per cent of total). Deaths include stillbirths.
[35] Excluding Virgin Islands (U.K.).
[36] Registration incomplete outside Federal Capital and principal cities.
[37] Compulsory registration initiated in 1940.
[38] Excluding jungle inhabitants.
[39] Excluding tribal Indians.
[40] Data for aborigines, representing approximately one-tenth of total population, are unreliable.
[41] Excluding Negro and Indian population of the Interior. Excluding live born infants dying before registration of birth.

16. Taux bruts de mortalité (suite)

[Voir note explicative à la page 265.]

1941	1942	1943	1944	1945	1946	1947	1948	1949	1950	1951	Pays
											AMERIQUE DU NORD (suite)
18.4	22.8	22.6	19.7	18.2	17.6	17.2	16.9	15.4	14.7	...	Salvador
24.9	31.3	31.0	26.4	24.4	24.6	24.7	23.5	21.8	21.5	*19.6	Guatemala
16.4	18.1	20.1	18.2	16.9	16.5	13.9	15.1	14.7	12.7	[25] 10.7	Honduras [22]
22.1	22.8	22.4	20.6	19.5	19.4	16.6	16.8	17.7	*16.2	17.2	Mexique [26]
12.9	16.8	13.2	13.5	11.2	10.8	11.1	12.4	10.1	*10.9	...	Nicaragua [26]
13.3	12.8	13.0	12.3	11.8	11.2	11.7	10.2	9.8	9.6	...	Panama [29]
10.5	10.4	10.9	10.6	10.6	10.0	10.1	9.9	9.7	*9.6	*9.7	Etats-Unis [30]
											AUTRES REGIONS
...	...	5.8	...	8.8	11.9	10.0	9.6	8.8	...	...	Alaska [30] [E.-U.]
13.0	14.0	14.9	16.1	18.6	13.7	13.3	15.4	13.6	16.3	12.0	Iles Bahama [R.-U.]
21.8	18.2	17.1	18.3	16.9	17.0	16.3	15.7	14.6	12.8	...	La Barbade [R.-U.]
											Iles Bermudes [R.-U.]
12.4	12.1	9.3	10.0	9.1	9.8	9.6	8.5	9.0	9.5	10.5	Population civile
18.2	21.9	19.7	19.8	20.5	17.1	17.3	13.7	13.5	12.6	11.4	Honduras Britannique
19.1	22.9	21.5	24.1	19.7	19.7	22.7	24.4	41.4	...	...	Groënland [34] [Dane.]
14.4	14.3	14.1	15.1	14.9	13.3	14.1	13.3	12.2	11.8	*12.1	La Jamaïque sans dép. [R.-U.]
[35] 20.6	[35] 17.7	15.7	18.4	*15.3	17.4	15.2	15.9	12.6	14.1	...	Iles Leeward [R.-U.]
10.3	11.2	8.5	9.0	7.5	7.6	7.1	6.6	6.5	6.1	6.1	Antilles Néerlandaises
18.4	16.3	14.4	14.6	13.9	13.1	11.9	12.1	10.7	*9.9	*9.9	Porto-Rico [30] [E.-U.]
...	...	...	...	14.0	15.1	13.7	12.0	10.5	...	11.3	Saint-Pierre-et-Miquelon [Fr.]
16.1	17.7	16.6	15.0	14.5	13.8	13.6	12.3	12.3	12.2	12.1	La Trinité et Tobago [R.-U.]
18.1	18.5	14.2	14.8	15.0	15.1	14.5	12.6	13.6	...	...	Iles Vierges [30] [E.-U.]
16.3	18.0	17.0	15.8	15.3	17.0	16.9	15.7	14.6	15.2	...	Iles Windward [R.-U.]
											AMERIQUE DU SUD
10.4	10.3	10.1	10.2	10.3	9.6	9.9	9.4	*9.1	*9.1	*8.7	Argentine
[16] 19.4	[16] 17.4	[16] 20.1	[16] 19.2	[16] 16.7	[16] 16.7	[16] 16.1	*16.7	15.1	...	...	Bolivie
19.8	20.3	19.9	19'5	20.0	17.2	16.7	17.4	18.1	15.7	15.7	Chili
15.5	16.0	17.1	16.4	15.8	15.6	14.5	14.3	14.0	14.2	...	Colombie
12.9	10.9	10.5	9.1	9.3	8.4	8.9	7.2	6.0	...	...	Paraguay
14.5	14.4	14.8	13.7	13.4	12.9	11.3	11.9	13.0	*12.5	*9.2	Pérou [38]
9.4	9.4	9.3	8.9	...	...	...	8.3	...	...	...	Uruguay
16.4	16.2	15.9	17.0	15.0	14.7	13.5	12.9	12.0	11.0	*11.2	Venezuela [39]
											AUTRES REGIONS
15.8	17.5	24.8	22.1	17.9	15.6	14.8	14.5	13.5	15.1	*13.8	Guyane Britannique
12.0	13.1	14.9	14.6	11.4	11.5	13.0	12.0	11.9	10.2	...	Surinam [41] [Néerl.]

[1] La lettre "C" figure en regard des taux calculés sur la base de données considérées comme complètes ou pratiquement complètes; la lettre "U" figure en regard des taux calculés sur la base de données considérées comme incomplètes ou issues d'enregistrements irréguliers.
[5] Y compris les mort-nés.
[6] 1922-1924.
[16] Non compris les décès survenus dans les 24 heures qui suivent la naissance.
[18] 1921-1924.
[21] Non compris les décès survenus immédiatement après la naissance.
[22] 1926-1937: années se terminant le 31 juillet; à partir de 1939 les années finissent le 30 juin. Les taux pour les années antérieures à 1950 reposent sur des estimations de population non encore revisées sur la base des résultats du recensement de 1950.
[23] 1926-1929.
[24] Non compris 1932.
[25] Le taux repose sur la population au 30 juin 1950.
[26] Les taux pour les années antérieures à 1950 reposent sur des estimations de population non encore revisées sur la base des résultats du recensement de 1950.
[27] Données très incomplètes pour les premières années.
[28] 1933-1934.
[29] Non compris les indiens groupés en tribus.
[30] Les données concernent la population à l'exclusion des forces armées hors du pays.
[31] 1920-1932: données uniquement relatives aux états pratiquant l'enregistrement des décès comptant 95 pour cent de la population totale en 1932.
[32] 1932-1934.
[33] 1927-1929.
[34] Population indigène (approximativement 98% du total). Les décès comprennent les mort-nés.
[35] Non compris les Iles Vierges (R.-U.).
[36] Enregistrement incomplet en dehors de la capitale fédérale et des villes principales.
[37] L'enregistrement obligatoire n'est entré en vigueur qu'en 1940.
[38] Non compris la population de la jungle.
[39] Non compris les indiens groupés en tribus.
[40] Les données concernant les aborigènes qui représentent environ un dixième de la population totale ne sont pas sûres.
[41] Non compris la population nègre et indienne de l'intérieur. Non compris les enfants nés vivants décédés sans avoir été enregistrés avec les naissances vivantes.

16. Crude death rates (continued)

[See headnote on page 264.]

Country	Code [1]	1920–1924	1925–1929	1930–1934	1934	1935	1936	1937	1938	1939	1940
ASIA											
Burma [42]	...	[18] 21.0	19.1	18.3	19.9	19.5	20.6	23.1	23.8	23.0	...
Ceylon	C	28.9	24.9	22.4	22.9	[43] 36.6	21.9	21.7	21.0	21.8	20.6
China:											
Taiwan (Formosa) [44]	...	25.8	22.8	20.6	20.9	20.7	20.1	20.1	20.0	20.1	19.7
India [45]	U	[18] 26.8	24.3	23.7	24.8	23.4	22.3	22.0	23.7	21.6	21.1
Indonesia:											
Indonesian population [47]	U	...	18.3	17.5	18.1	18.2	17.7	18.8	18.4	18.9	20.3
Israel [48]	C	[6] 13.0	12.6	9.5	9.5	8.6	8.8	7.8	8.1	7.6	8.1
Japan [50]	C	23.0	19.8	18.1	18.1	16.8	17.5	17.0	17.7	17.8	16.4
Korea	...	22.0	22.1	20.3	19.6	20.2	19.9	18.0	17.6	18.8	18.3
Lebanon	U	...	...	...	...	...	...	...	...	...	...
Pakistan [51]	U	...	...	...	...	...	...	...	...	...	...
Philippines	U	...	[23] 18.3	17.1	16.7	17.5	15.9	16.5	16.6	...	16.6
Syria	...	...	...	...	...	...	...	...	...	...	...
Thailand	...	...	15.5	16.3	16.3	17.3	15.0	17.8	15.1	16.9	17.3
OTHER AREAS											
Aden Colony [U.K.]	...	...	...	...	...	...	...	...	...	...	...
British Borneo:											
Brunei	...	...	...	...	...	...	...	...	...	...	...
North Borneo	U	...	...	...	...	...	...	...	...	...	...
Sarawak	U [52]	...	...	...	...	...	...	...	...	...	...
Cyprus [U.K.]	C	18.9	15.5	15.3	13.2	13.7	12.7	17.1	14.5	14.0	11.7
Federation of Malaya [53] [U.K.]	C	...	...	[32] 21.6	23.4	22.3	22.0	20.9	20.4	19.1	20.1
French India	U	...	...	...	...	...	...	...	...	31.3	...
Hong Kong [U.K.]	...	...	...	...	...	...	...	...	28.1	29.9	34.2
Macau [Port.]	U [4]	...	...	16.4	13.9	13.9	14.7	14.5	17.7	27.0	...
Palestine [54]	U	...	29.3	25.6	26.7	23.5	20.0	24.9	18.7	17.4	24.7
Portuguese India	U [4]	[18] 22.9	21.1	20.6	21.7	18.8	19.0	17.6	20.0	19.1	17.7
Singapore [55] [U.K.]	...	30.5	29.0	23.8	24.1	24.3	24.2	22.0	21.4	19.5	20.9
EUROPE											
Albania	...	...	...	...	...	...	16.6	19.5	17.7	15.0	[56] 16.4
Austria	C	16.7	14.7	13.5	12.7	13.7	13.2	13.3	14.0	[57] 15.3	[57] 14.8
Belgium [58]	C	13.7	13.8	13.2	12.3	12.9	12.9	13.2	13.2	13.9	[59] 16.2
Bulgaria [60]	C	21.3	18.5	15.8	14.1	14.6	14.3	13.7	13.7	13.4	13.4
Czechoslovakia [62]	C	16.5	15.2	13.7	13.0	13.3	13.0	13.1	13.2	13.3	14.0
Denmark ex. Faeroe Is. [63]	C	[18] 11.4	11.1	10.8	10.4	11.0	11.0	10.8	10.3	10.1	10.4

[1] Rates derived from data stated to be complete or virtually complete are coded "C"; those derived from data stated to be affected by irregularities in registration or incomplete coverage are coded "U."
[4] Registration not compulsory; believed to be complete only for the non-indigenous population which represents a relatively small proportion of the total.
[6] 1922-1924.
[18] 1921-1924.
[23] 1926-1929.
[32] 1932-1934.
[42] Registration area only, representing 92.5 per cent of total population at 1931 census.
[43] High rate attributable to malaria epidemic.
[44] Excluding tribal aborigines.
[45] Prior to 1947, registration area of former British Provinces, representing approximately 75 per cent of former India not including Burma. Beginning 1947, registration area of Republic of India.
[46] Excluding East Bengal.
[47] Java and Madura only.
[48] Jewish population only. Prior to 1948, data refer to the Jewish population of Palestine.
[49] Excluding war casualties.
[50] Deaths of Japanese nationals in Japan. Figures for 1945 include a small number of deaths of Japanese nationals outside Japan. Before 1946, rates are based on 1 October estimates.
[51] Registration area only, comprising about 90 per cent of total population. Figures exclude deaths occurring shortly after birth.
[52] Registration has improved under Registration Ordinance, operative since 1949.
[53] Prior to 1940: territory of former British Malaya, i.e., including Singapore.
[54] Territory formerly under British mandate. Data relate to Moslem population excluding nomads.
[55] Prior to 1947, Singapore Island only.
[56] Excluding deaths in area of war operations.
[57] Excluding deaths of military personnel; rates based on de jure population.
[58] Including armed forces.
[59] Excluding the 41 communes not under Belgian administration.
[60] Prior to 1941, excluding Southern Dobruja.
[61] Excluding war casualties.
[62] Prior to 1948, excluding territory ceded by Hungary in 1947.
[63] 1945-1948: excluding civilian aliens living in Denmark without residence permits (about 200 000 in 1945 and 2 500 in 1948.)

16. Taux bruts de mortalité (suite)

[Voir note explicative à la page 265.]

1941	1942	1943	1944	1945	1946	1947	1948	1949	1950	1951	Pays
											ASIE
...	...	...	...	...	...	...	...	...	...	...	Birmanie [42]
18.8	18.6	21.4	21.3	22.0	20.3	14.3	13.2	12.6	12.6	11.6	Ceylan
											Chine:
16.5	18.0	19.0	...	...	...	...	14.3	13.1	11.5	11.6	Taiwan (Formose) [44]
21.9	21.4	23.9	24.5	22.1	[46] 18.7	19.5	17.0	15.8	16.6	...	Inde [45]
											Indonésie:
...	...	...	...	...	...	...	...	...	...	...	Population indonésienne [47]
7.8	8.5	7.6	7.0	6.6	6.2	[49] 6.2	[49] 6.7	[49] 6.8	6.5	* 6.4	Israël [48]
15.7	15.8	16.3	17.4	29.2	17.6	14.6	12.0	11.6	10.9	* 10.0	Japon [50]
17.1	18.9	20.3	21.2	...	...	...	...	...	...	...	Corée
...	...	...	7.3	7.3	6.1	5.6	6.2	5.4	7.7	4.8	Liban
...	...	...	...	...	15.1	13.3	12.3	...	...	...	Pakistan [51]
...	...	...	...	7.5	15.4	11.5	11.3	9.3	8.2	9.1	Philippines
...	...	...	7.9	7.2	6.4	5.0	6.5	8.5	7.4	7.2	Syrie
17.0	16.2	18.4	17.6	16.5	15.2	13.5	10.8	10.6	...	...	Thaïlande
											AUTRES REGIONS
7.8	8.5	7.6	...	...	...	...	20.8	20.3	16.4	15.1	Colonie d'Aden [R.-U.]
											Bornéo Britannique:
...	...	...	...	...	...	19.3	21.7	18.2	18.1	15.2	Brunéi
...	...	...	...	...	11.9	15.5	13.4	12.3	11.9	13.4	Bornéo du Nord
...	...	...	...	...	...	...	5.2	6.4	11.2	9.1	Sarawak
12.4	16.4	12.4	10.0	9.5	8.5	8.5	8.5	8.9	8.2	8.4	Chypre [R.-U.]
...	...	...	...	...	20.0	19.4	16.3	14.2	15.8	15.3	Fédération de Malaisie [53] [R.-U.]
...	...	...	...	...	66.2	...	26.6	21.6	...	...	Inde Française
37.4	...	...	...	...	10.7	7.6	7.5	8.8	8.2	10.2	Hong-Kong [R.-U.]
...	...	...	...	...	...	...	...	...	...	...	Macao [Port.]
21.4	19.9	19.0	17.3	16.4	15.9	...	...	...	...	...	Palestine [54]
17.2	...	...	...	19.6	19.7	21.0	16.9	16.7	16.6	16.5	Inde Portugaise
20.8	...	...	...	...	...	13.3	12.4	11.8	12.1	11.9	Singapour [55] [R.-U.]
											EUROPE
[56] 16.6	[56] 14.2	...	...	...	...	...	...	...	...	...	Albanie
[57] 14.0	[57] 13.3	[57] 13.8	[57] 16.0	25.6	13.4	13.0	12.1	12.9	12.4	* 12.7	Autriche
[59] 14.7	[59] 14.8	[59] 13.6	16.0	14.9	13.6	13.3	12.6	12.9	12.5	* 12.7	Belgique [50]
12.7	13.0	13.0	[61] 13.7	[61] 14.9	13.7	13.4	...	...	...	...	Bulgarie [60]
14.0	14.3	14.1	15.0	17.8	14.1	12.1	11.5	* 11.7	...	...	Tchécoslovaquie [62]
10.3	9.6	9.6	10.3	10.5	10.2	9.7	8.6	8.9	9.2	8.8	Danemark sans Iles Féroë [63]

[1] La lettre "C" figure en regard des taux calculés sur la base de données considérées comme complètes ou pratiquement complètes; la lettre "U" figure en regard des taux calculés sur la base de données considérées comme incomplètes ou issues d'enregistrements irréguliers.

[4] Enregistrement facultatif; complet seulement pour la population non-indigène représentant une proportion relativement faible de la population totale.

[6] 1922-1924.

[18] 1921-1924.

[23] 1926-1929.

[32] 1932-1934.

[42] Pour le territoire d'enregistrement seulement, comprenant 82,5 pour cent de la population totale lors du recensement de 1931.

[43] Taux élevé dû à une épidémie de paludisme.

[44] Non compris les tribus aborigènes.

[45] Avant 1947: territoire d'enregistrement des anciennes provinces britanniques représentant approximativement 75 pour cent de l'Inde avant le partage, non compris la Birmanie; à partir de 1947, territoire d'enregistrement de la République de l'Inde.

[46] Non compris la partie orientale du Bengale.

[47] Java et Madoura seulement.

[48] Population juive seulement. Avant 1948, données relatives à la population juive de Palestine.

[49] Non compris les décès pour faits de guerre.

[50] Décès de nationaux japonais au Japon. Les données pour 1945 comprennent un petit nombre de décès de nationaux japonais en hors du Japon. Avant 1946, les taux reposent sur des estimations au 1er octobre.

[51] Pour le territoire d'enregistrement seulement comprenant environ 90 pour cent de la population totale.

[52] L'enregistrement est meilleur depuis l'entrée en vigueur de l'Ordonnance d'Enregistrement en 1949.

[53] Avant 1940: territoire de l'ancienne Malaisie Britannique, c-à-d, y compris Singapour.

[54] Territoire auparavant sous mandat britannique. Données relatives à la population musulmane non compris les nomades.

[55] Avant 1947, l'île de Singapour exclusivement.

[56] Non compris les décès dans la zone d'opérations.

[57] Non compris les décès de militaires. Les taux reposent sur la population de droit.

[58] Y compris les forces armées.

[59] Non compris les 41 communes ne se trouvant pas sous l'administration belge.

[60] Avant 1941, non compris la Dobroudja méridionale.

[61] Non compris les décès pour faits de guerre.

[62] Avant 1948, non compris le territoire cédé par la Hongrie en 1947.

[63] 1945-1948: non compris les civils étrangers vivant au Danemark sans permis de séjour (Environ 200 000 en 1945 et 2 500 en 1948).

16. Crude death rates (continued)

[See headnote on page 264.]

Country	Code [1]	1920–1924	1925–1929	1930–1934	1934	1935	1936	1937	1938	1939	1940
EUROPE (continued)											
Finland [64]	C	[65] 15.6	[65] 14.9	[65] 13.6	[65] 13.1	[65] 12.7	13.6	12.8	12.8	14.3	19.2
France [3]	C	17.3	17.3	15.9	15.3	15.9	15.6	15.3	15.8	15.6	19.1
Saar [66]	...	12.6	10.8	10.1	9.6	10.5	10.3	10.9	10.7	10.7	...
Germany [67]	...	13.9	11.9	11.0	10.9	11.8	11.8	11.7	11.7	[68] 12.3	[68] 12.7
Berlin	...	12.9	11.7	11.6	12.1	13.0	13.4	13.0	13.2	14.3	15.0
Federal Republic [70]	C	...	...	...	...	...	...	...	11.4	...	...
Greece [71]	C	...	[72] 17.7	16.8	15.0	14.9	15.2	15.2	13.3	14.0	* 12.9
Hungary [73]	C	20.9	17.3	15.8	14.5	15.2	14.2	14.1	14.3	[74] 13.5	[74] 14.3
Iceland	C	14.3	11.7	11.0	10.4	12.2	10.8	11.2	10.2	9.7	9.9
Ireland, Rep. of	C	14.6	14.5	14.1	13.2	14.0	14.4	15.3	13.6	14.2	14.2
Italy [75]	C	[18] 17.5	16.6	14.1	13.3	14.0	13.8	14.3	14.1	13.4	[76] 13.6
Liechtenstein	...	...	...	...	10.3	...	...	...	...	...	...
Luxembourg	...	13.3	14.6	12.7	11.6	12.4	11.5	11.9	12.7	12.7	12.1
Monaco	...	...	...	...	...	...	...	...	13.5	...	...
Netherlands [77]	C	11.0	10.0	9.0	8.4	8.7	8.7	8.8	8.5	8.6	9.9
Norway	C	11.8	11.1	10.4	9.9	10.3	10.4	10.4	9.9	10.1	10.9
Poland [78]	C [79]	20.6	17.0	15.0	14.4	14.0	14.2	* 14.0	* 13.7	...	...
Portugal	C	21.5	18.7	16.9	16.6	17.0	16.2	15.8	15.4	15.3	15.6
Romania:											
Changing territory [80]	C	24.0	21.6	20.3	20.7	21.1	19.8	19.3	19.2	18.6	19.1
Spain	C	[16] 21.0	[16] 18.4	[16] 16.5	16.1	15.8	16.8	19.0	19.3	18.5	16.6
Sweden	C	12.4	12.1	11.7	11.2	11.7	12.0	12.0	11.5	11.5	11.4
Switzerland	C	12.9	12.2	11.7	11.3	12.1	11.4	11.3	11.6	11.8	12.0
United Kingdom [81]	C	12.5	12.5	12.2	12.0	12.0	12.3	12.6	11.8	12.2	14.4
England and Wales [81]	C	12.2	12.2	12.0	11.8	11.7	12.1	12.4	11.6	12.1	14.4
Northern Ireland [81]	C	15.7	15.1	18.2	13.9	14.6	14.4	15.1	13.7	13.5	14.8
Scotland [81]	C	14.0	13.7	13.2	12.9	13.2	13.4	13.9	12.6	12.9	14.9
Yugoslavia [82]	C	[18] 17.1	20.0	18.4	17.1	16.9	16.1	16.0	15.6	15.0	...
OTHER AREAS											
Channel Islands [83] [U.K.]	...	...	...	...	...	...	...	...	...	...	20.2
Gibraltar [U.K.]	...	...	...	...	17.6	20.9	20.0	19.2	16.9	16.9	...
Malta and Gozo [U.K.]	...	[18] 23.2	21.9	...	22.5	23.5	17.8	20.1	20.2	20.0	22.7
Trieste [84] [Int. Adm.]	C	...	...	13.3	11.9	12.6	13.5	13.1	13.8	12.7	13.2

[1] Rates derived from data stated to be complete or virtually complete are coded "C"; those derived from data stated to be affected by irregularities in registration or incomplete coverage are coded "U."
[3] Excluding live-born infants dying within 3 days after birth without being registered as live births.
[16] Excluding deaths occurring within 24 hours after birth.
[18] 1921-1924.
[64] Prior to 1951, data relate to Finnish nationals in Finland. Figures exclude small numbers of military personnel reported missing and declared dead during years 1940-1950.
[65] Including Finnish nationals outside Finland.
[66] Prior to 1947, territory of the Treaty of Versailles; Jan. 1947-Apr. 1949, present territory excluding the commune of Kirrberg.
[67] Territory of 1937.
[68] Excluding deaths of military personnel and, for 1943, civilian deaths due to war operations.
[69] West Berlin only.
[70] Data relate to resident population.
[71] Excluding Dodecanese.
[72] 1928-1929.
[73] Prior to 1948, including territory ceded to Czechoslovakia.
[74] Excluding deaths of military personnel.
[75] Prior to 1943, territory of 1924-1938.
[76] Excluding deaths in military zones of operation and on foreign soil.
[77] Prior to 1949, excluding Elten and Tüddern. Data relate to the de jure population. 1942-1945: excluding deaths of deportees in Germany of which 105 000 were deaths of Netherlands Jews.
[78] Prior to 1947, territory of 1923-1938.
[79] Coverage less complete before 1950.
[80] For description, see table 3.
[81] Data exclude deaths among armed forces outside country. 1940-1947: data relate to civilian population. 1948-1949: population base includes armed forces outside country.
[82] Prior to 1939, excluding territory ceded by Italy in 1947.
[83] Fluctuations 1940-1945 attributable to conditions during the war.
[84] Beginning 1943, British-U.S. Zone only.

16. Taux bruts de mortalité (suite)

[Voir note explicative à la page 265.]

1941	1942	1943	1944	1945	1946	1947	1948	1949	1950	1951	Pays
											EUROPE (suite)
19.7	15.1	13.3	18.2	13.0	11.8	11.9	11.2	11.2	10.1	*10.0	Finlande [64]
17.4	17.0	16.4	19.4	16.4	13.4	13.1	12.4	13.7	12.6	*13.2	France [3]
...	...	...	...	...	...	11.5	10.2	10.6	9.7	*9.9	Sarre [66]
[68] 12.1	[68] 12.0	[68] 12.1	...	...	...	...	...	...	...	...	Allemagne [67]
13.4	14.3	15.3	16.2	55.5	23.8	20.0	14.7	13.8	12.9	[69] 12.4	Berlin
...	...	...	...	...	12.3	11.6	10.3	10.2	10.3	*10.5	République Fédérale [70]
*17.1	*26.0	*15.3	*15.2	*11.7	*9.9	*9.3	*12.4	*10.7	...	...	Grèce [71]
[74] 13.2	[74] 14.6	[74] 13.5	...	[74] 23.4	15.0	12.9	*11.2	...	...	...	Hongrie [73]
11.1	10.5	10.1	9.6	9.1	8.5	8.6	8.1	7.9	7.9	7.8	Islande
14.6	14.1	14.8	15.3	14.5	14.0	14.8	12.2	12.8	12.7	14.3	Irlande, Rép. d'
[76] 13.9	[76] 14.3	[76] 15.2	[76] 15.3	[76] 13.6	12.1	11.5	10.6	10.5	9.8	*10.3	Italie [75]
...	...	...	...	12.2	11.1	13.7	10.5	10.1	7.8	...	Liechtenstein
12.7	13.5	13.0	15.9	15.8	12.6	12.5	11.8	12.6	11.6	11.7	Luxembourg
...	20.7	23.8	23.5	20.0	15.0	13.4	12.1	11.9	...	14.7	Monaco
10.0	9.5	10.0	11.8	15.3	8.5	8.1	7.4	8.1	7.5	7.5	Pays-Bas [77]
10.8	10.7	10.4	10.7	9.7	9.4	9.5	8.9	9.0	9.1	*8.3	Norvège
...	...	...	...	...	...	*11.4	*11.2	*11.6	*11.6	...	Pologne [78]
17.4	16.1	15.3	14.8	14.2	14.7	13.3	13.0	14.0	12.1	12.3	Portugal
											Roumanie:
19.3	19.5	*18.1	*19.6	*20.0	...	...	...	...	...	...	Territoire de l'époque [80]
18.8	14.8	13.4	13.1	12.3	13.0	12.1	11.1	11.6	10.9	*11.6	Espagne
11.3	9.9	10.2	11.0	10.8	10.5	10.8	9.8	10.0	*10.0	*9.9	Suède
11.1	10.9	11.0	12.0	11.6	11.3	11.4	10.8	10.7	10.1	10.5	Suisse
13.7	12.4	13.1	12.8	12.7	12.1	12.4	10.9	11.7	11.7	*12.6	Royaume-Uni [81]
13.5	12.3	13.0	12.7	12.7	12.0	12.3	10.8	11.7	11.6	*12.5	Angleterre et Galles [81]
15.2	13.3	13.4	12.8	12.3	12.5	12.6	11.1	11.4	11.6	12.8	Irlande du Nord [81]
14.7	13.3	14.0	13.6	13.3	13.0	13.2	11.7	12.2	12.3	12.9	Ecosse [81]
...	...	...	...	...	...	12.7	13.5	13.5	13.2	*15.4	Yougoslavie [82]
											AUTRES REGIONS
16.5	20.3	18.0	18.2	16.0	12.0	11.5	11.4	12.0	11.4	11.6	Iles Anglo-Normandes [83] [R.-U.]
...	...	...	...	10.9	10.2	8.4	9.1	8.9	8.4	12.5	Gibraltar [R.-U.]
23.8	31.8	20.6	13.4	14.2	13.9	12.8	12.2	10.7	10.3	11.1	Malte et Gozo [R.-U.]
14.0	14.5	15.2	19.9	19.2	11.3	11.4	10.3	10.6	10.3	11.3	Trieste [84] [Adm. Int.]

[1] La lettre "C" figure en regard des taux calculés sur la base de données considérées comme complètes ou pratiquement complètes; la lettre "U" figure en regard des taux calculés sur la base de données considérées comme incomplètes ou issues d'enregistrements irréguliers.

[3] Non compris les enfants nés vivants décédés dans les 3 jours sans avoir été enregistrés avec les naissances vivantes.

[16] Non compris les décès survenus dans les 24 heures qui suivent la naissance.

[18] 1921-1924.

[64] Avant 1951: données relatives aux nationaux finlandais en Finlande. Non compris un petit nombre de militaires portés disparus et considérés comme morts pendant les années 1940-1950.

[65] Y compris les nationaux finlandais hors du pays.

[66] Avant 1947, territoire du Traité de Versailles; janvier 1947-avril 1949: territoire actuel non compris la commune de Kirrberg.

[67] Territoire de 1937.

[68] Non compris les décès de militaires et, en 1943, les décès de civils pour faits de guerre.

[69] Berlin-Ouest exclusivement.

[70] Données relatives à la population fixe (résidents).

[71] Non compris le Dodécanèse.

[72] 1928-1929.

[73] Avant 1948, y compris le territoire cédé à la Tchécoslovaquie.

[74] Non compris les décès de militaires.

[75] Avant 1943, territoire de 1924-1938.

[76] Non compris les décès dans les zones d'opérations et en terre étrangère.

[77] Avant 1949, non compris Elten et Tüddern. Données relatives à la population de droit. 1942-1945: non compris les déportés morts en Allemagne parmi lesquels 105 000 juifs néerlandais.

[78] Avant 1947, territoire de 1923-1938.

[79] Données moins complètes avant 1950.

[80] Voir précisions au tableau No. 3.

[81] Les données ne comprennent pas les décès dans les forces armées hors du pays. 1940-1947: données relatives à la population civile. 1948-1949: la population à partir de laquelle sont calculés les taux comprend les forces armées hors du pays.

[82] Avant 1939, non compris le territoire cédé par l'Italie en 1947.

[83] Les fluctuations enregistrées de 1940-1945 sont attribuables aux conditions créées par la guerre.

[84] A partir de 1943, zone anglo-américaine seulement.

16. Crude death rates (continued)

[See headnote on page 264.]

Country	Code [1]	1920–1924	1925–1929	1930–1934	1934	1935	1936	1937	1938	1939	1940
OCEANIA											
Australia [85]	C	9.8	9.4	8.8	9.3	9.5	9.4	9.4	9.6	9.9	9.8
New Zealand ex. Maoris	C	9.0	8.6	8.3	8.5	8.3	8.8	9.1	9.7	9.2	[86] 9.2
Maoris	...	...	...	[28] 15.9	16.4	18.0	19.3	18.3	24.3	19.9	17.6
OTHER AREAS											
American Samoa	...	...	...	...	...	...	...	...	...	...	...
Cook Island [87] [N.Z.]	...	...	23.1	[88] 18.0	...	17.7	21.8	18.3	16.4	19.4	18.1
Fiji Islands [89] [U.K.]	C	[6] 15.3	17.3	16.5	15.6	15.5	20.1	15.9	16.3	17.1	12.1
Gilbert and Ellice Islands [U.K.]	...	...	...	[19] 25.4	24.3	28.9	39.9	21.4	...	...	19.4
Hawaii [90] [U.S.]	C	15.2	12.2	9.7	9.0	8.5	8.7	8.8	7.9	7.5	7.2
New Caledonia ex. dep. [Fr.] Indigenous population	U	...	...	...	19.3	21.1	17.4	31.9	20.4	18.3	...
Niue [N.Z.]	...	[6] 22.4	21.7	20.8	18.4	20.3	18.0	19.2	21.0	18.0	13.5
Pacific Islands [91] [U.S.]	C	...	...	[19] 21.1	18.5	17.9	16.3	...	...	...	...
Tonga [U.K.]	...	...	...	...	...	...	16.2	14.4	13.3	11.4	...
Western Samoa [92] [N.Z.]	...	[93] 29.8	14.3	10.9	9.4	9.6	...	...	14.2	13.1	12.8

[1] Rates derived from data stated to be complete or virtually complete are coded "C"; those derived from data stated to be affected by irregularities in registration or incomplete coverage are coded "U."
[6] 1922-1924.
[19] 1931-1934.
[28] 1933-1934.
[85] Excluding full-blooded aborigines; including armed forces outside country.
[86] Excluding armed forces outside country and alien forces within country.
[87] Years ending 31 March.
[88] 1930-1933.
[89] Prior to 1949, including stillbirths.
[90] Data relate to population excluding armed forces outside country. Low rates for war years attributable to inclusion in the population base of the relatively large number of U. S. armed forces stationed in Hawaii.
[91] Excluding military and administrative personnel.
[92] 1938-1947: years ending 31 March. Beginning 1948, Samoans only.
[93] 1923-1924.

16. Taux bruts de mortalité (suite)

[Voir note explicative à la page 265]

1941	1942	1943	1944	1945	1946	1947	1948	1949	1950	1951	Pays
											OCEANIE
10.6	12.0	11.5	10.3	10.3	10.1	9.7	10.0	9.5	9.6	* 9.7	Australie [85]
[86] 9.9	[86] 10.6	[86] 10.1	[86] 9.9	[86] 10.1	9.7	9.4	9.1	9.1	9.3	9.6	Nouvelle-Zélande sans Maoris
20.6	18.3	17.3	17.0	16.0	15.9	14.4	13.4	13.8	11.7	11.4	Maoris
											AUTRES REGIONS
...	...	...	...	...	...	11.0	9.0	7.5	9.6	9.1	Samoa Américain
15.8	17.8	21.1	22.0	19.2	15.7	23.3	30.1	17.2	20.3	19.4	Iles Cook [87] [N.-Z.]
12.1	11.4	11.7	13.0	11.3	13.1	11.0	12.1	12.4	11.2	10.6	Iles Fidji [87] [R.-U.]
...	...	...	...	...	18.5	19.4	21.3	18.7	25.5	...	Iles Gilbert et Ellice [R.-U.]
11.7	6.1	5.3	4.4	4.2	6.1	6.1	6.0	5.9	* 5.9	...	Hawaï [90] [E.-U.]
											Nouvelle-Calédonie sans dép. [Fr.]
...	...	...	...	...	...	...	...	...	...	...	Population indigène
17.3	20.7	42.6	37.4	23.8	18.6	25.4	32.3	21.8	17.2	...	Niue [N.-Z.]
...	...	...	...	...	...	...	...	* 9.9	* 12.7	* 8.0	Iles du Pacifique [91] [E.-U.]
...	13.7	15.7	19.6	12.1	9.5	12.1	9.8	8.3	...	...	Tonga [R.-U.]
13.1	11.1	13.5	17.7	10.2	7.8	9.5	10.0	10.4	10.8	7.1	Samoa Occidental [92] [N.-Z.]

[1] La lettre "C" figure en regard des taux calculés sur la base de données considérées comme complètes ou pratiquement complètes; la lettre "U" figure en regard des taux calculés sur la base de données considérées comme incomplètes ou issues d'enregistrements irréguliers.

[6] 1922-1924.

[19] 1931-1934.

[28] 1933-1934.

[85] Non compris les purs aborigènes. Y compris les forces armées hors du pays.

[86] Non compris les forces armées hors du pays et les troupes étrangères dans le pays.

[87] Années se terminant le 31 mars.

[88] 1930-1933.

[89] Avant 1949, y compris les morts-nés.

[90] Les données reposent sur un chiffre de population ne comprenant pas les forces armées hors du pays. La faiblesse des taux, pour les années de guerre, provient de l'inclusion, dans le chiffre de la population, des troupes américaines, relativement nombreuses, stationnées à Hawaï.

[91] Non compris le personnel militaire et administratif.

[92] 1938-1947: les années se terminent le 31 mars. A partir de 1948, samoans exclusivement.

[93] 1923-1924.

17. Death rates specific for age and sex : 1936 — 1951

[Deaths of persons of specified age and sex per 1 000 persons of the same age and sex in the total population. Data exclude stillbirths. For discussion, see page 30.]

Country, year and sex	All ages [1] Tous âges [1]	Under 1 Moins de 1	1 – 4	5 – 9	10 – 14	15 – 19	20 – 24	25 – 29	30 – 34	35 – 39
	Age, in years									
AFRICA										
Egypt										
1937 Both sexes	27.3	234.3	78.9	7.6	4.5	5.1	6.3	7.0	8.8	8.9
Male	29.5	257.6	85.5	8.5	5.1	5.8	8.1	8.8	10.5	10.5
Female	25.0	211.2	72.7	6.7	3.9	4.2	4.5	5.4	7.3	7.2
1947 Both sexes	21.5	208.4	49.7	5.3	4.3	4.3	5.6	6.9	9.5	10.2
Male	23.5	219.2	52.3	5.9	5.0	5.2	7.1	8.6	10.8	12.4
Female	19.6	197.3	47.2	4.7	3.5	3.5	4.1	5.5	8.2	8.1
Union of South Africa:										
Europeans										
1936 Both sexes	9.6	64.2	6.4	1.9	1.4	2.0	3.1	3.1	3.6	4.4
Male	10.8	70.5	6.2	1.8	1.6	2.3	3.7	3.4	3.8	4.8
Female	8.3	57.7	6.6	1.9	1.3	1.6	2.5	2.9	3.5	4.1
1937 Both sexes	10.1	60.5	6.7	1.7	1.5	1.9	3.3	2.9	3.5	4.9
Male	11.2	65.8	7.0	1.8	1.5	2.0	4.0	3.3	3.6	5.1
Female	8.9	54.9	6.4	1.6	1.6	1.9	2.5	2.6	3.4	4.8
1938 Both sexes	9.5	55.1	5.6	1.6	1.3	2.0	2.5	3.1	3.4	4.3
Male	10.9	61.1	5.8	1.7	1.5	2.4	3.0	3.5	3.5	4.8
Female	8.1	48.7	5.4	1.5	1.1	1.6	2.0	2.8	3.3	3.8
1939 Both sexes	9.4	52.9	5.1	1.7	1.2	1.7	2.8	2.9	3.0	4.1
Male	10.6	58.2	5.5	1.9	1.4	2.2	3.2	3.2	3.1	4.2
Female	8.2	47.4	4.8	1.5	1.0	1.2	2.4	2.6	2.9	3.9
1940 [2] Both sexes	9.4	52.8	5.1	1.6	1.1	1.6	2.5	2.6	3.0	4.2
Male	10.6	59.7	5.4	1.6	1.4	1.8	2.9	2.8	3.4	4.7
Female	8.2	45.7	4.8	1.6	0.9	1.3	2.1	2.5	2.7	3.8
1941 [2] Both sexes	9.5	55.0	5.1	1.6	1.1	1.6	2.1	2.3	2.7	3.4
Male	10.7	61.9	5.2	1.7	1.3	1.8	2.2	2.3	2.7	3.6
Female	8.2	47.8	4.9	1.4	1.0	1.5	1.9	2.2	2.8	3.3
1946 Both sexes	8.7	41.3	3.0	1.2	0.8	1.2	1.9	2.1	2.6	3.5
Male	9.8	45.0	3.3	1.4	0.8	1.5	2.3	2.3	2.8	3.9
Female	7.5	37.3	2.8	1.0	0.8	0.9	1.5	1.9	2.3	3.1
1947 Both sexes	8.6	35.3	2.7	0.9	0.8	1.4	1.8	2.0	2.5	3.2
Male	9.9	39.3	3.0	0.9	0.8	1.8	2.4	2.2	3.1	3.6
Female	7.4	31.2	2.3	0.8	0.7	1.0	1.3	1.8	1.9	2.9
1948 Both sexes	8.9	37.2	3.1	1.2	0.9	1.3	2.0	2.2	2.6	3.5
Male	10.2	42.2	2.9	1.5	1.0	1.6	2.6	2.5	2.8	3.9
Female	7.6	32.1	3.2	0.9	0.7	1.0	1.3	1.9	2.4	3.0
OTHER AREAS										
Algeria [3] [Fr.]:										
Europeans										
1948 Both sexes	[4] 11.1	95.6	5.6	1.2	1.1	1.6	3.2		3.4	
Male	12.7	102.8	6.1	1.4	1.2	1.8	4.4		4.0	
Female	9.7	86.0	5.1	1.0	1.0	1.5	2.2		2.8	
Morocco [Fr.]:										
Non-indigenous population [5]										
1947 Both sexes	10.0	24.1		2.8	1.7	2.9	4.7		3.6	
Male	11.9	26.4		2.8	1.8	3.6	6.4		4.6	
Female	8.1	21.7		2.8	1.6	2.1	2.8		2.5	
Southern Rhodesia [U.K.]:										
Europeans										
1946 Both sexes	8.3	9.4		1.8		1.7		1.8		
Male	9.8	9.4		1.9		2.1		2.9		
Female	6.7	9.3		1.6		1.3		0.5		

[1] Including cases of unknown age.
[2] Rates exclude deaths among armed forces outside country, but are based on population including armed forces outside country.
[3] Excluding infants dying within 3 days after birth without being registered as live births.
[4] Rate is based on population for which age-sex distribution is available and differs somewhat from the crude rate shown elsewhere.
[5] "Non-Moroccan" population. Excluding live-born infants dying within 3 days after birth without being registered as live births.

17. Taux de mortalité selon l'âge et le sexe : 1936 — 1951

[Décès de personnes d'âge et sexe spécifiés pour 1 000 personnes du même âge et sexe dans la population totale; non compris les mort-nés. Voir explications page 65]

Age en années										
40 – 44	45 – 49	50 – 54	55 – 59	60 – 64	65 – 69	70 – 74	75 – 79	80 – 84	85 and over 85 et plus	Pays, année et sexe
										AFRIQUE
										Egypte
11.6	11.2	17.9	17.5	29.5	35.2	62.2	88.7	164.0	573.3	1937 Les deux sexes
13.7	14.0	21.9	22.1	37.9	45.3	76.4	103.7	192.6	566.4	Masculin
9.6	8.2	13.9	12.5	22.1	25.3	50.5	74.7	144.9	578.1	Féminin
12.1	12.0	16.3	16.5	23.6	40.9	56.7	117.0	158.4	689.9	1947 Les deux sexes
14.2	15.2	20.3	22.1	30.3	50.2	70.7	134.2	183.6	644.8	Masculin
9.9	8.7	12.7	11.0	18.0	31.5	45.7	100.2	141.7	723.0	Féminin
										Union Sud-Africaine:
										Européens
6.3	8.7	12.0	17.0	25.5	38.2	56.6	86.1	135.8	209.0	1936 Les deux sexes
7.2	10.4	14.2	20.1	29.2	44.9	62.2	99.8	144.0	216.8	Masculin
5.5	7.0	9.6	13.4	21.0	30.8	50.6	71.8	127.9	202.8	Féminin
6.3	9.4	12.8	18.5	26.5	39.1	60.0	93.4	147.9	254.9	1937 Les deux sexes
7.5	10.9	14.7	21.6	30.7	43.0	64.8	103.4	154.0	273.4	Masculin
5.2	8.0	10.8	15.0	21.5	34.7	54.9	83.0	142.0	239.9	Féminin
5.6	8.8	12.0	17.2	26.5	38.1	55.6	86.6	141.8	241.2	1938 Les deux sexes
6.7	10.8	14.7	21.3	31.7	43.4	60.2	95.7	153.7	282.1	Masculin
4.6	6.8	9.2	12.7	20.4	32.1	50.7	77.4	130.0	208.3	Féminin
5.7	8.1	12.3	16.9	25.8	38.5	56.4	92.5	139.6	222.6	1939 Les deux sexes
5.9	9.7	14.5	19.7	30.6	43.9	64.3	102.5	149.6	238.5	Masculin
5.5	6.4	10.2	13.8	20.2	32.3	48.0	82.4	129.6	210.0	Féminin
4.9	8.4	11.7	16.2	25.2	39.6	59.5	88.1	138.7	240.0	1940 [2] Les deux sexes
5.7	10.0	14.6	19.7	30.0	45.3	67.0	93.5	141.3	239.3	Masculin
4.2	6.8	8.8	12.5	19.7	33.1	51.7	82.6	136.1	240.5	Féminin
5.4	8.1	12.4	16.8	25.6	37.8	59.4	123.3			1941 [2] Les deux sexes
6.2	9.6	15.0	20.0	30.3	44.2	68.4	136.4			Masculin
4.7	6.6	9.8	13.6	20.5	30.7	50.1	110.9			Féminin
4.8	7.1	11.5	15.9	24.1	35.1	52.0	80.2	118.6	218.7	1946 Les deux sexes
5.2	8.6	14.1	19.9	30.1	41.4	58.7	88.6	133.3	240.2	Masculin
4.4	5.7	8.9	12.0	18.3	28.4	44.9	72.1	105.6	202.7	Féminin
4.6	7.4	11.3	16.6	22.5	34.7	51.6	81.7	123.2	216.7	1947 Les deux sexes
5.2	8.3	13.8	20.9	27.3	42.1	60.3	92.6	137.0	243.6	Masculin
3.9	6.4	9.0	12.5	18.0	27.1	42.8	71.3	110.8	196.5	Féminin
5.1	7.1	11.7	16.3	23.8	35.3	53.4	79.9	125.2	216.8	1948 Les deux sexes
6.0	8.6	14.6	20.8	30.2	43.2	62.0	91.5	134.6	231.2	Masculin
4.2	5.6	9.0	12.0	17.7	27.4	44.8	68.7	116.8	206.1	Féminin
										AUTRES REGIONS
										Algérie [3] [Fr.]:
										Européens
6.8		13.1		27.6		83.4				1948 Les deux sexes
9.5		18.8		38.1		100.5				Masculin
4.1		8.6		19.8		73.8				Féminin
										Maroc [Fr.]:
										Population non-indigène [5]
8.2		13.6		24.8		63.7		138.2		1947 Les deux sexes
10.8		19.1		32.7		85.9		171.6		Masculin
5.2		7.9		17.3		48.6		125.4		Féminin
										Rhodésia du Sud [R.-U.]:
										Européens
3.6	8.7		18.7		39.7		128.1		244.4	1946 Les deux sexes
4.4	9.6		22.8		49.2		143.9		238.1	Masculin
2.6	7.6		13.9		28.5		108.9		250.0	Féminin

[1] Y compris les décès de personnes d'âge inconnu.

[2] On n'a pas tenu compte dans le calcul des taux des décès survenus parmi les forces armées hors du pays, quoique ces taux reposent sur un chiffre de population comprenant les forces armées hors du pays.

[3] Non compris les enfants décédés dans les trois jours qui suivent la naissance, sans avoir été enregistrés avec les naissances vivantes.

[4] Ce taux diffère quelque peu de taux brut reproduit ailleurs car il repose sur une population dont on connait la répartition par âge et par sexe.

[5] Population non-marocaine. Non compris les enfants nés vivants décédés dans les trois jours, sans avoir été enregistrés avec les naissances vivantes.

17. Death rates specific for age and sex (continued)

[See headnote on page 274.]

Country, year and sex	All ages [1] Tous âges [1]	Under 1 Moins de 1	1–4	5–9	10–14	15–19	20–24	25–29	30–34	35–39
	Age, in years									
AFRICA (continued)										
OTHER AREAS (continued)										
South-West Africa [6]:										
Europeans										
1936 Both sexes	7.4	32.6	4.6	2.5	3.1	1.8	4.8	4.9	4.3	5.1
Male	8.7	44.2	2.0	3.3	4.7	2.9	6.9	2.2	4.9	2.9
Female	5.8	20.9	7.3	1.7	1.3	0.8	2.4	7.9	3.7	7.7
1946 Both sexes	8.0	44.0	3.3	3.7	1.7	1.9	1.2	3.3	2.4	3.8
Male	9.4	54.0	2.1	5.2	1.1	3.2	1.1	3.3	2.1	2.3
Female	6.4	34.6	4.6	2.2	2.3	0.6	1.2	3.3	2.7	5.3
Tunisia [Fr.]:										
Europeans										
1946 Both sexes	11.9	111.9	9.9	1.4	1.4	3.4	5.7	4.0	4.8	5.6
Male	13.8	123.5	10.6	1.1	1.7	4.0	7.9	5.2	6.2	7.4
Female	10.0	99.8	9.2	1.6	1.0	2.8	3.8	2.9	3.6	3.9
AMERICA, NORTH										
Canada [7]										
1936 Both sexes	9.8	18.3		1.8	1.3	2.0	2.7	3.0	3.5	4.2
Male	10.2	20.3		1.9	1.4	2.1	2.6	2.9	3.2	4.0
Female	9.3	16.3		1.7	1.2	1.9	2.8	3.1	3.8	4.5
1937 Both sexes	10.3	22.0		2.0	1.4	2.0	2.7	3.0	3.5	4.3
Male	10.9	24.5		2.2	1.5	2.1	2.7	2.8	3.4	4.2
Female	9.7	19.4		1.8	1.3	1.9	2.7	3.1	3.7	4.3
1938 Both sexes	9.6	18.4		1.7	1.3	1.8	2.4	2.7	3.1	3.8
Male	10.3	20.5		1.8	1.5	2.0	2.5	2.7	3.0	3.7
Female	8.9	16.2		1.6	1.2	1.7	2.4	2.7	3.2	3.9
1939 Both sexes	9.7	17.2		1.6	1.2	1.8	2.3	2.6	2.9	3.7
Male	10.4	19.4		1.7	1.3	2.0	2.4	2.6	2.8	3.7
Female	9.0	15.0		1.4	1.1	1.6	2.1	2.6	3.1	3.8
1940 [2] Both sexes	9.8	16.7		1.4	1.1	1.7	2.2	2.5	2.8	3.7
Male	10.5	18.7		1.6	1.2	2.0	2.3	2.4	2.8	3.6
Female	9.0	14.8		1.2	1.0	1.5	2.1	2.6	2.8	3.7
1941 [2] Both sexes	10.0	71.0	4.1	1.5	1.2	1.7	2.3	2.6	2.8	3.6
Male	10.8	80.6	4.4	1.7	1.4	2.0	2.6	2.7	2.8	3.8
Female	9.1	61.1	3.8	1.3	1.0	1.5	2.0	2.5	2.8	3.4
1942 [2] Both sexes	9.7	16.6		1.3	1.1	1.7	2.4	2.4	2.6	3.3
Male	10.6	18.5		1.5	1.2	1.9	2.8	2.5	2.7	3.4
Female	8.8	14.6		1.2	0.9	1.5	1.9	2.4	2.6	3.3
1943 [2] Both sexes	10.1	16.2		1.4	1.1	1.8	2.4	2.3	2.5	3.4
Male	10.9	18.0		1.7	1.3	2.2	2.7	2.4	2.5	3.4
Female	9.1	14.3		1.2	1.0	1.4	2.0	2.3	2.5	3.3
1944 [2] Both sexes	9.7	16.1		1.4	1.0	1.6	2.0	2.1	2.3	3.0
Male	10.5	17.9		1.6	1.1	2.0	2.2	2.0	2.3	3.1
Female	8.9	14.1		1.2	1.0	1.3	1.9	2.2	2.4	3.0
1945 [2] Both sexes	9.4	52.4	2.9	1.2	1.0	1.5	1.8	2.0	2.3	3.1
Male	10.3	58.2	3.1	1.3	1.1	1.8	2.0	2.1	2.2	3.2
Female	8.4	46.3	2.6	1.0	0.8	1.2	1.6	1.9	2.3	3.0
1946 Both sexes	9.4	14.3		1.2	0.9	1.5	1.9	2.0	2.2	2.8
Male	10.3	15.9		1.3	1.1	1.7	2.1	2.0	2.2	2.9
Female	8.4	12.6		1.0	0.8	1.3	1.8	1.9	2.1	2.7
1947 Both sexes	9.4	48.9	2.5	1.0	0.8	1.4	1.8	1.9	2.1	2.8
Male	10.4	55.1	2.8	1.2	1.0	1.6	2.0	2.1	2.2	3.1
Female	8.3	42.3	2.3	0.8	0.7	1.3	1.6	1.7	2.0	2.5

[1] Including cases of unknown age.
[2] Rates exclude deaths among armed forces outside country, but are based on population including armed forces outside country.
[6] Former mandated territory (Un. of S.A.).
[7] Excluding Yukon and Northwest Territories. Prior to 1949, excluding Newfoundland also. Deaths of Canadian residents temporarily in the United States are included and deaths of U. S. residents temporarily in Canada are excluded.

17. Taux de mortalité selon l'âge et le sexe (suite)

[Voir note explicative à la page 275.]

Age, en années											
40 – 44	45 – 49	50 – 54	55 – 59	60 – 64	65 – 69	70 – 74	75 – 79	80 – 84	85 and over 85 et plus	Pays, année et sexe	
										AFRIQUE (suite)	
										AUTRES REGIONS (suite)	
										Sud-Ouest Africain [6]: Européens	
9.4	6.3	10.8	16.9	15.6	42.1	34.1	90.9	96.8	400.0	1936	Les deux sexes
8.2	6.1	13.0	18.5	21.7	56.2	47.6	108.1	133.3	400.0		Masculin
1.07	6.5	7.2	13.5	3.9	14.6	12.7	69.0	62.5	400.0		Féminin
5.9	6.4	12.2	14.3	30.6	38.6	51.2	72.1	66.7	133.3	1946	Les deux sexes
6.3	5.7	12.6	16.1	37.7	48.8	52.5	62.5	114.3	125.0		Masculin
5.5	7.0	11.7	12.4	20.6	17.7	48.9	89.7	25.0	142.9		Féminin
										Tunisie [Fr.]: Européens	
6.5	9.6	10.2	15.7	48.1						1946	Les deux sexes
8.1	12.2	15.4	21.3	55.5							Masculin
5.0	7.1	5.8	10.7	42.1							Féminin
										AMERIQUE DU NORD	
										Canada [7]	
5.0	6.7	9.7	14.2	23.0	33.7	54.5	85.9	140.8	222.0	1936	Les deux sexes
5.0	7.1	10.2	15.4	24.9	36.0	58.1	90.5	149.0	226.9		Masculin
4.9	6.3	9.2	12.9	20.7	31.1	50.8	81.3	133.0	218.1		Féminin
5.2	7.1	9.9	14.3	23.4	33.6	54.3	86.7	143.9	224.4	1937	Les deux sexes
5.2	7.5	10.5	15.8	26.1	36.9	57.2	92.6	151.9	226.5		Masculin
5.1	6.5	9.2	12.7	20.4	29.8	51.3	80.8	136.5	222.7		Féminin
4.8	6.5	9.4	13.8	21.7	32.8	53.2	83.7	131.3	214.9	1938	Les deux sexes
5.0	7.1	10.4	15.1	24.0	35.8	57.6	89.4	139.8	221.3		Masculin
4.6	5.8	8.2	12.3	19.0	29.4	48.5	78.0	123.3	209.7		Féminin
4.6	6.3	9.6	14.0	21.9	34.1	53.7	86.9	136.0	236.0	1939	Les deux sexes
4.8	6.7	10.4	15.5	24.0	37.3	58.3	93.5	141.5	242.3		Masculin
4.3	5.8	8.5	12.2	19.5	30.4	48.9	80.4	131.0	230.9		Féminin
4.6	6.3	9.6	14.4	21.8	34.4	54.3	87.0	137.1	238.7	1940	Les deux sexes
4.9	6.9	10.6	16.3	24.7	38.2	59.3	91.4	147.4	247.2		Masculin
4.2	5.7	8.5	12.2	18.4	30.0	49.1	82.7	127.6	231.7		Féminin
4.7	6.7	9.4	14.3	21.6	34.1	52.9	87.6	138.9	234.5	1941 [2]	Les deux sexes
5.0	7.3	10.6	16.0	24.2	37.3	58.5	95.6	147.4	241.2		Masculin
4.5	6.0	8.1	12.3	18.5	30.4	47.0	79.7	131.1	229.1		Féminin
4.4	6.3	9.5	14.2	21.4	33.3	51.2	84.8	131.2	226.1	1942 [2]	Les deux sexes
4.8	6.9	10.8	15.7	24.1	36.8	56.8	92.6	140.4	231.8		Masculin
4.1	5.7	8.0	12.4	18.2	29.3	45.2	77.3	122.8	221.5		Féminin
4.5	6.4	9.2	14.2	21.8	34.2	53.3	87.9	142.2	249.1	1943 [2]	Les deux sexes
4.9	6.9	10.2	16.1	24.5	38.0	58.7	94.2	150.5	263.3		Masculin
4.1	5.7	8.1	12.1	18.6	29.9	47.7	81.7	134.6	237.6		Féminin
4.2	6.1	9.1	13.7	21.1	33.5	52.0	82.9	132.5	228.6	1944 [2]	Les deux sexes
4.3	6.8	10.0	15.6	23.7	37.3	57.3	89.5	139.6	235.0		Masculin
4.0	5.4	8.1	11.5	18.1	29.1	46.5	76.4	126.1	223.5		Féminin
4.0	6.1	8.8	13.3	20.7	32.1	50.1	81.5	126.9	229.1	1945 [2]	Les deux sexes
4.3	6.8	10.0	15.1	23.5	36.6	54.8	89.1	135.9	238.6		Masculin
3.6	5.3	7.6	11.1	17.5	27.1	45.1	74.0	118.8	221.5		Féminin
4.0	5.9	8.7	13.4	20.4	32.4	49.2	79.1	124.5	217.9	1946	Les deux sexes
4.4	6.5	9.9	15.3	23.8	37.0	54.0	86.5	130.2	223.0		Masculin
3.6	5.3	7.4	11.2	16.6	27.4	44.2	71.8	119.2	213.7		Féminin
3.8	6.0	8.7	13.2	20.9	32.3	49.5	77.5	123.2	197.7	1947	Les deux sexes
4.3	7.0	10.1	15.6	24.2	37.1	54.7	84.0	129.1	201.6		Masculin
3.3	4.9	7.2	10.6	17.1	27.0	43.9	71.0	117.8	194.5		Féminin

[1] Y compris les décès de personnes d'âge inconnu.

[2] On n'a pas tenu compte dans le calcul des taux des décès survenus parmi les forces armées hors du pays, quoique ces taux reposent sur un chiffre de population comprenant les forces armées hors du pays.

[6] Territoire auparavant sous mandat (U. Sud-Afr.).

[7] A l'exclusion du Yukon et des territoires du Nord-Ouest. Egalement, avant 1949, non compris Terre-Neuve. Y compris les décès de canadiens résidant provisoirement aux Etats-Unis. Non compris les décès de résidents américains temporairement au Canada.

17. Death rates specific for age and sex (continued)

[See headnote on page 274.]

Country, year and sex	All ages [1] Tous âges [1]	Under 1 Moins de 1	1 – 4	5 – 9	10 – 14	15 – 19	20 – 24	25 – 29	30 – 34	35 – 39
	Age, in years									
AMERICA, NORTH (continued)										
Canada [7] (continued)										
1948 Both sexes	9.3	45.8	2.4	1.0	0.8	1.3	1.7	1.7	1.9	2.8
Male	10.3	51.2	2.6	1.2	0.9	1.5	2.0	1.9	2.1	3.1
Female	8.2	40.2	2.2	0.7	0.6	1.0	1.4	1.5	1.8	2.5
1949 Both sexes	9.2	12.0		0.9	0.8	1.2	1.5	1.6	1.9	2.6
Male	10.2	13.3		1.1	0.9	1.5	1.9	1.9	2.1	2.9
Female	8.1	10.6		0.8	0.6	0.9	1.2	1.4	1.7	2.3
1950 Both sexes	9.0	11.2		0.9	0.7	1.0	1.3	1.4	1.6	2.5
Male	10.0	12.6		1.0	0.8	1.3	1.6	1.6	1.8	2.6
Female	7.9	9.8		0.7	0.6	0.8	1.0	1.2	1.4	2.3
Costa Rica										
1950 Both sexes	12.2	111.0	15.5	2.7	1.5	1.9	2.8	3.5	4.5	6.6
Male	13.0	119.3	16.3	2.7	1.6	2.0	2.8	3.5	4.6	6.5
Female	11.4	102.3	14.7	2.7	1.3	1.9	2.7	3.5	4.4	6.7
Mexico										
1940 Both sexes	23.3	205.3	48.2	7.9	4.0	6.0	9.0	10.0	11.5	13.2
Male	24.4	218.3	47.7	7.9	4.2	6.2	9.3	10.9	12.7	14.8
Female	22.3	191.8	48.6	7.9	3.9	5.8	8.7	9.3	10.3	11.7
Nicaragua [8]										
1940 Both sexes	14.4	93.0	23.2	5.3	2.4	4.1	6.6	7.9	8.9	9.0
Male	15.5	102.6	24.3	6.0	2.9	4.7	6.8	7.8	9.2	9.4
Female	13.4	83.5	22.1	4.6	1.9	3.5	6.3	8.1	8.6	8.7
United States [9]										
1936 Both sexes	11.6	15.8		1.6	1.4	2.3	3.3	3.8	4.3	5.9
Male	12.7	17.6		1.7	1.6	2.6	3.6	4.0	4.7	6.6
Female	10.3	14.0		1.4	1.2	2.1	3.0	3.6	3.9	5.2
1937 Both sexes	11.3	15.4		1.4	1.3	2.2	3.1	3.6	4.2	5.5
Male	12.5	17.1		1.6	1.4	2.5	3.4	3.8	4.6	6.2
Female	10.0	13.7		1.3	1.1	1.9	2.8	3.3	3.7	4.9
1938 Both sexes	10.6	14.6		1.3	1.1	1.9	2.7	3.1	3.6	4.8
Male	11.7	16.2		1.4	1.3	2.1	2.9	3.3	4.0	5.4
Female	9.5	12.9		1.2	1.0	1.7	2.5	2.9	3.3	4.3
1939 Both sexes	10.6	13.0		1.1	1.1	1.8	2.5	2.9	3.5	4.6
Male	11.7	14.5		1.3	1.2	2.0	2.7	3.1	3.8	5.1
Female	9.5	11.5		1.0	0.9	1.6	2.2	2.7	3.2	4.1
1940 Both sexes	10.8	54.9	2.9	1.1	1.0	1.7	2.4	2.8	3.4	4.4
Male	12.0	61.9	3.1	1.2	1.1	1.9	2.7	3.1	3.7	4.9
Female	9.5	47.7	2.7	0.9	0.9	1.5	2.1	2.5	3.0	3.9
1941 Both sexes	10.5	12.7		1.0	1.0	1.7	2.3	2.7	3.2	4.2
Male	11.8	14.2		1.2	1.1	1.9	2.7	3.0	3.6	4.8
Female	9.2	11.2		0.9	0.8	1.4	2.0	2.3	2.8	3.6
1942 Both sexes	10.4	11.9		0.9	0.9	1.5	2.3	2.5	3.1	4.1
Male	11.7	13.3		1.1	1.0	1.8	2.8	2.9	3.5	4.7
Female	9.0	10.5		0.8	0.7	1.3	1.8	2.1	2.6	3.5
1943 Both sexes	10.9	11.8		1.0	0.9	1.6	2.5	2.6	3.0	4.1
Male	12.4	13.2		1.1	1.1	2.0	3.4	3.1	3.4	4.6
Female	9.4	10.3		0.9	0.7	1.3	1.8	2.1	2.6	3.5
1944 Both sexes	10.6	10.6		0.9	0.9	1.6	2.5	2.5	2.9	3.9
Male	12.4	11.8		1.1	1.1	2.0	3.8	3.4	3.3	4.5
Female	9.0	9.4		0.8	0.7	1.2	1.7	1.9	2.5	3.4
1945 Both sexes	10.6	9.6		0.9	0.9	1.5	2.4	2.5	2.9	3.9
Male	12.7	10.7		1.0	1.1	2.0	3.9	3.6	3.6	4.7
Female	8.8	8.4		0.8	0.7	1.1	1.6	1.8	2.4	3.3

[1] Including cases of unknown age.

[7] Excluding Yukon and Northwest Territories. Prior to 1949, excluding Newfoundland also. Deaths of Canadian residents temporarily in the United States are included and deaths of U. S. residents temporarily in Canada are excluded.

[8] Reliability of data affected by incompleteness or irregularity of registration.

[9] Excluding armed forces outside country.

17. Taux de mortalité selon l'âge et le sexe (suite)

[Voir note explicative à la page 275.]

Age, en années											
40 – 44	45 – 49	50 – 54	55 – 59	60 – 64	65 – 69	70 – 74	75 – 79	80 – 84	85 and over 85 et plus	Pays, année et sexe	
										AMERIQUE DU NORD (suite)	
										Canada [7] (suite)	
3.9	5.8	8.8	13.2	20.7	31.4	50.1	78.2	121.4	200.5	1948	Les deux sexes
4.4	6.8	10.2	15.5	24.4	36.2	55.7	84.5	127.9	197.3		Masculin
3.3	4.8	7.2	10.7	16.6	26.2	44.0	71.9	115.4	203.1		Féminin
3.7	5.8	8.5	12.5	20.9	31.9	50.9	75.9	117.9	185.8	1949	Les deux sexes
4.1	6.8	10.0	14.9	24.7	37.0	56.4	80.8	126.0	184.3		Masculin
3.2	4.7	6.9	9.9	16.6	26.2	45.0	70.9	110.2	187.1		Féminin
3.6	5.6	8.3	12.5	20.3	32.2	49.7	75.0	114.7	173.4	1950	Les deux sexes
4.0	6.5	9.9	14.9	24.4	37.2	55.1	81.4	120.2	169.5		Masculin
3.2	4.5	6.5	9.8	15.8	26.7	43.8	68.4	109.6	176.8		Féminin
										Costa-Rica	
6.6	9.7	11.9	17.7	29.6	39.8	69.4	91.5	126.6	209.7	1950	Les deux sexes
6.4	11.2	13.1	19.3	30.9	40.3	70.5	95.7	123.0	215.6		Masculin
6.8	8.2	10.7	16.1	28.1	39.4	68.2	87.1	129.9	204.8		Féminin
										Mexique	
15.4	18.0	21.6	27.1	40.4	54.8	84.7	108.0	161.1	295.2	1940	Les deux sexes
17.4	20.5	24.4	30.4	41.8	57.0	84.6	106.4	151.9	270.3		Masculin
13.5	15.7	19.0	23.9	39.1	52.7	84.8	109.5	169.1	315.6		Féminin
										Nicaragua [8]	
11.0	13.1	14.5	19.0	24.7	42.4	55.4	98.0	98.8	129.0	1940	Les deux sexes
11.8	13.7	17.1	23.5	29.2	43.8	63.3	126.1	98.9	139.0		Masculin
10.2	12.5	12.3	15.2	21.4	41.1	49.7	79.6	98.8	123.0		Féminin
										Etats-Unis [9]	
7.4	10.1	14.4	19.4	28.4	43.0	63.9		132.4		1936	Les deux sexes
8.6	11.7	16.7	22.6	32.5	48.1	70.1		139.8			Masculin
6.2	8.4	11.9	16.0	24.1	37.8	57.8		125.7			Féminin
7.2	9.8	14.1	19.1	27.6	41.8	61.0		127.3		1937	Les deux sexes
8.3	11.4	16.4	22.4	31.8	47.2	67.2		135.7			Masculin
6.1	8.0	11.6	15.6	23.2	36.3	54.9		119.9			Féminin
6.5	8.9	13.1	18.1	26.0	39.9	58.8		121.3		1938	Les deux sexes
7.4	10.3	15.2	20.9	29.8	45.0	64.9		128.4			Masculin
5.5	7.4	10.8	15.0	22.0	34.7	52.9		115.0			Féminin
6.2	8.7	12.9	18.3	26.1	39.5	59.4		125.2		1939	Les deux sexes
7.1	10.1	15.0	21.4	30.1	44.9	65.5		132.4			Masculin
5.3	7.3	10.6	15.1	22.1	34.1	53.4		118.8			Féminin
6.1	8.7	12.8	18.6	26.8	39.2	61.1	94.8	145.6	235.7	1940	Les deux sexes
7.0	10.1	15.1	22.1	31.5	44.9	68.0	103.7	156.6	246.4		Masculin
5.2	7.1	10.3	14.9	22.0	33.4	54.3	86.5	136.0	227.6		Féminin
5.9	8.5	12.3	17.8	25.9	38.5	58.2		121.9		1941	Les deux sexes
6.9	10.1	14.6	21.3	30.6	44.7	65.8		130.4			Masculin
5.0	6.9	9.8	14.1	21.0	32.5	50.9		114.4			Féminin
5.7	8 3	12.1	17.3	25.6	38.1	56.4		117.9		1942	Les deux sexes
6.7	10.0	14.6	21.0	30.3	44.4	63.6		125.8			Masculin
4.8	6.6	9.5	13.5	20.7	31.8	49.4		111.0			Féminin
5.7	8.3	12.4	17.7	26.3	39.2	58.7		126.4		1943	Les deux sexes
6.7	9.9	14.9	21.3	31.2	45.5	66.6		134.6			Masculin
4.8	6.7	9.7	13.9	21.3	33.0	51.3		119.2			Féminin
5.5	7.9	11.8	17.0	25.3	37.8	56.1		119.6		1944	Les deux sexes
6.4	9.6	14.3	20.6	30.3	44.1	63.9		127.1			Masculin
4.6	6.3	9.2	13.2	20.3	31.6	48.9		113.1			Féminin
5.3	7.9	11.6	16.7	24.9	37.3	54.5		116.5		1945	Les deux sexes
6.4	9.5	14.3	20.5	30.1	43.9	62.6		124.6			Masculin
4.3	6.3	8.9	12.8	19.6	30.9	47.0		109.6			Féminin

[1] Y compris les décès de personnes d'âge inconnu.

[7] A l'exclusion du Yukon et des territoires du Nord-Ouest. Egalement, avant 1949, non compris Terre-Neuve. Y compris les décès de canadiens résidant provisoirement aux Etats-Unis. Non compris les décès de résidents américains temporairement au Canada.

[8] Qualité des données altérée par un enregistrement irrégulier ou incomplet.

[9] Non compris les forces armées hors du pays.

17. Death rates specific for age and sex (continued)

[See headnote on page 274.]

Country, year and sex	All ages [1] Tous âges [1]	Under 1 Moins de 1	1–4	5–9	10–14	15–19	20–24	25–29	30–34	35–39
	Age, in years									
AMERICA, NORTH (continued)										
United States[9] (continued)										
1946 Both sexes	10.0	9.7		0.8	0.8	1.4	2.0	2.1	2.5	3.5
Male	11.4	10.9		1.0	1.0	1.7	2.5	2.5	2.9	4.1
Female	8.6	8.5		0.7	0.6	1.0	1.5	1.7	2.1	3.0
1947 Both sexes	10.1	33.7	1.6	0.7	0.7	1.3	1.8	1.9	2.4	3.4
Male	11.5	38.0	1.7	0.8	0.8	1.6	2.2	2.3	2.7	3.9
Female	8.7	29.3	1.4	0.6	0.5	1.0	1.3	1.6	2.0	2.8
1948 Both sexes	9.9	35.0	1.6	0.7	0.7	1.2	1.6	1.8	2.2	3.2
Male	11.3	39.4	1.7	0.8	0.8	1.5	2.1	2.1	2.6	3.8
Female	8.5	30.4	1.4	0.6	0.5	0.9	1.2	1.4	1.8	2.7
1949 Both sexes	9.7	34.1	1.5	0.6	0.6	1.1	1.5	1.7	2.1	3.1
Male	11.1	38.4	1.6	0.8	0.8	1.5	1.9	2.0	2.4	3.6
Female	8.3	29.6	1.4	0.5	0.5	0.8	1.1	1.3	1.7	2.5
1950 * Both sexes	9.7	3·3				1·3		1·8		3.7
Male	11.1	3.8				1.7		2·1		4.4
Female	8.2	2.9				0.9		1.4		2.9
OTHER AREAS										
British Honduras										
1946 Both sexes	17.2	130.7	15.6	4.3	3.0	6.4	9.3	10.4	12.9	12.2
Male	18.9	143.6	19.4	4.5	3.1	4.8	8.1	9.0	14.3	15.6
Female	15.6	118.5	12.0	4.1	2.8	8.0	10.4	11.5	11.7	9.1
Jamaica ex. dep. [U.K.]										
1946 Both sexes	13.3	30.0		2.7	2.1	3.2	6.0	6.2	5.9	9.5
Male	13.8	31.5		2.7	1.9	2.4	5.2	6.6	5.6	11.2
Female	12.9	28.5		2.8	2.3	3.8	6.7	5.9	6.3	7.9
1947 Both sexes	14.1	33.8		3.3	2.0	3.5	6.0	5.8	6.4	8.1
Male	14.7	35.9		3.2	1.8	3.1	5.3	5.5	6.2	8.9
Female	13.6	31.7		3.5	2.2	3.9	6.6	6.1	6.5	7.4
1948 Both sexes	13.2	30.6		3.7	2.1	2.8	5.6	5.3	5.9	6.9
Male	13.6	32.6		3.8	1.9	2.2	5.1	4.9	5.9	6.9
Female	12.9	28.6		3.6	2.3	3.4	6.0	5.7	5.8	6.9
1949 Both sexes	12.2	28.0		2.7	1.5	2.4	4.6	4.9	5.3	6.4
Male	12.9	30.1		2.7	1.6	2.0	3.9	5.3	5.7	6.5
Female	11.6	26.0		2.6	1.5	2.9	5.2	4.5	5.0	6.4
Puerto Rico [9] [U.S.]										
1940 Both sexes	18.4	137.2	30.7	5.7	2.8	4.8	8.7	10.5	11.5	12.3
Male	19.1	148.3	30.1	5.9	2.8	4.4	8.6	10.2	11.3	12.2
Female	17.8	126.0	31.2	5.6	2.9	5.2	8.9	10.8	11.6	12.3
Trinidad and Tobago [U.K]										
1946 Both sexes	13.9	26.1		2.5	1.9	4.1	5.5	5.4	7.5	7.8
Male	14.6	28.1		2.5	1.6	3.6	5.0	5.0	6.3	8.5
Female	13.1	24.1		2.5	2.1	4.7	5.9	5.8	8.7	7.1
1950 Both sexes	12.1	23.2		1.3	1.1	3.1	3.9	4.0	5.2	6.2
Male	12.6	24.5		1.3	1.1	2.6	3.4	4.2	4.7	5.5
Female	11.6	21.8		1.4	1.0	3.5	4.3	3.9	5.7	7.0
Virgin Islands [9] [U.S.]										
1940 Both sexes	22.2	161.7	9.6	2.7	1.3	2.1	5.3	7.7	3.3	9.2
Male	23.3	186.3	8.3	3.1	1.8	2.6	4.9	7.0	2.7	12.8
Female	21.3	136.5	11.0	2.3	0.8	1.6	5.7	8.5	3.9	5.8

[1] Including cases of unknown age.

[9] Excluding armed forces outside country.

17. Taux de mortalité selon l'âge et le sexe (suite)

[Voir note explicative à la page 275.]

Age, en années										
40 – 44	45 – 49	50 – 54	55 – 59	60 – 64	65 – 69	70 – 74	75 – 79	80 – 84	85 and over 85 et plus	Pays, année et sexe
										AMERIQUE DU NORD (suite)
										Etats-Unis[9] (suite)
4.9	7.5	11.3	16.0	24.1	36.2	53.3	114.1			1946 Les deux sexes
5.9	9.1	14.0	19.7	29.2	42.7	61.1	121.7			Masculin
4.1	6.0	8.5	12.2	18.9	29.8	46.1	107.5			Féminin
4.9	7.4	11.4	16.2	24.3	37.1	55.0	117.1			1947 Les deux sexes
5.9	9.1	14.3	20.3	29.9	44.3	63.8	125.7			Masculin
3.9	5.8	8.5	12.0	18.7	30.0	46.9	109.9			Féminin
4.8	7.2	11.1	15.9	23.7	36.7	54.2	81.6	126.3	247.1	1948 Les deux sexes
5.8	8.9	14.1	20.1	29.3	44.3	63.4	92.8	136.5	254.9	Masculin
3.8	5.5	8.2	11.7	17.9	29.4	45.9	71.9	117.5	241.3	Féminin
4.6	7.0	10.6	15.5	23.2	36.3	53.5	80.0	123.7	242.0	1949 Les deux sexes
5.5	8.7	13.5	19.7	29.0	44.0	62.8	92.1	135.2	246.5	Masculin
3.6	5.4	7.8	11.2	17.3	28.9	45.1	69.7	114.1	238.7	Féminin
	8.6		19.3		40.2			111.3		1950* Les deux sexes
	10.8		24.2		49.6			121.0		Masculin
	6.3		14.3		32.0			103.3		Féminin
										AUTRES REGIONS
										Honduras Britannique
17.3	18.4	22.4	23.7	48.5	38.8	69.4	85.5	206.9	224.3	1946 Les deux sexes
23.2	20.4	25.7	29.4	68.9	40.3	59.4	95.2	176.5	177.8	Masculin
12.1	16.5	19.2	17.9	26.4	37.1	78.7	76.0	226.4	258.1	Féminin
										La Jamaique sans dép. [R.-U.]
8.7	13.4	17.2	30.0	22.1			84.2			1946 Les deux sexes
8.4	14.7	20.8	35.4	29.7			93.3			Masculin
9.0	12.2	13.9	25.6	16.0			77.8			Féminin
9.9	12.2	18.8	18.1	37.6			91.1			1947 Les deux sexes
11.2	13.8	21.2	23.8	45.8			100.6			Masculin
8.6	10.6	16.5	13.4	30.9			84.4			Féminin
9.8	11.7	17.3	16.8	36.0			88.8			1948 Les deux sexes
10.5	13.5	18.6	20.1	43.1			99.7			Masculin
9.1	9.9	16.1	14.0	30.3			81.2			Féminin
8.9	10.3	14.1	16.3	37.2	32.0		133.1			1949 Les deux sexes
10.3	11.3	16.4	21.3	44.7	40.2		156.1			Masculin
7.6	9.4	12.0	12.1	31.1	25.7		118.4			Féminin
										Porto-Rico[9] [E.-U.]
13.0	15.5	19.3	25.1	32.4	47.7	68.6		140.9		1940 Les deux sexes
13.5	16.4	21.0	29.5	36.8	57.7	78.5		149.8		Masculin
12.6	14.4	17.4	19.9	27.9	38.2	60.2		134.4		Féminin
										La Trinité et Tobago [R.-U.]
10.4	15.4	19.7	28.1	40.2	52.3	77.7	104.0	144.3	201.1	1946 Les deux sexes
10.7	17.1	21.6	32.7	44.8	66.5	99.2	120.0	138.5	187.2	Masculin
10.0	13.6	17.6	23.0	35.3	40.0	60.1	91.8	148.6	209.2	Féminin
8.0	12.7	17.0	23.1	38.4	62.9	58.5	90.8	157.3	277.0	1950 Les deux sexes
8.3	13.2	19.9	25.4	42.3	73.0	72.8	113.8	162.2	290.5	Masculin
7.6	12.2	14.0	20.7	34.1	53.8	47.2	74.3	153.9	268.3	Féminin
										Iles Vierges[9] [E.-U.]
6.7	24.0	22.6	36.2	40.8	73.6	127.3		194.3		1940 Les deux sexes
9.5	36.0	27.7	48.2	43.2	104.0	136.4		182.9		Masculin
4.4	14.3	18.4	26.7	38.9	49.1	121.0		199.5		Féminin

[1] Y compris les décès de personnes d'âge inconnu.

[9] Non compris les forces armées hors du pays.

17. Death rates specific for age and sex (continued)

[See headnote on page 274.]

Country, year and sex	All ages [1] Tous âges [1]	Under 1 Moins de 1	1 – 4	5 – 9	10 – 14	15 – 19	20 – 24	25 – 29	30 – 34	35 – 39
	Age, in years									
AMERICA, SOUTH										
Argentina										
1947 * Both sexes	9.9	76.7	6.4	1.4	1.2	2.3	3.1		3.9	
Male	11.0	82.7	6.5	1.5	1.2	2.3	3.1		4.2	
Female	8.7	70.5	6.3	1.3	1.2	2.3	3.1		3.7	
Chile										
1940 Both sexes	21.5	239.9	31.5	2.8	3.3	6.6	9.4	9.5	10.1	10.9
Male	22.2	249.1	30.9	2.8	3.2	6.3	9.4	9.3	10.6	11.2
Female	20.7	230.4	32.1	2.7	3.5	7.0	9.4	9.7	9.6	10.5
Colombia										
1938 Both sexes	17.3	150.5	28.5	5.8	3.1	4.5	6.2	7.1	8.5	9.7
Male	17.8	162.1	28.4	6.0	3.3	4.5	6.6	7.1	8.2	9.4
Female	16.8	138.7	28.6	5.5	2.9	4.5	5.8	7.1	8.7	10.0
Venezuela [10]										
1941 Both sexes	16.2	126.9	21.3	5.2	4.1		8.3		11.4	
Male	16.4	135.4	21.4	5.3	3.9		8.1		11.3	
Female	16.0	118.2	21.3	5.1	4.3		8.5		11.5	
1945 Both sexes	15.3	97.7	21.4	5.3	3.5		6.9		10.8	
Male	15.7	105.0	21.0	5.5	3.6		7.0		10.9	
Female	14.9	90.2	21.7	5.0	3.4		6.8		10.7	
OTHER AREAS										
British Guiana										
1946 Both sexes	15.9	98.8	10.3	2.9				8.0		
Male	16.9	105.8	11.5	2.6				7.6		
Female	15.0	91.4	9.1	3.2				8.4		
ASIA										
Ceylon										
1946 Both sexes	20.4	67.9		7.0	3.4	5.1	8.6	9.9		12.0
Male	19.5	67.0		6.5	3.3	4.4	6.5	7.7		11.3
Female	21.4	68.8		7.5	3.5	5.8	10.8	12.5		12.9
China: Taiwan (Formosa)										
1950 Both sexes	11.3	38.2	24.0	3.5	2.2	2.2	3.5	4.2	5.2	6.3
Male	11.5	39.9	23.0	3.3	2.3	2.2	3.4	4.2	5.4	6.2
Female	11.2	36.5	25.0	3.6	2.0	2.2	3.5	4.2	5.1	6.3
Israel [11]										
1949 Both sexes	6.8	57.9	4.8	1.1	0.9	1.0	1.4	1.3	1.6	1.8
Male	7.1	64.5	4.8	1.3	1.0	1.3	1.7	1.2	1.8	1.7
Female	6.5	50.9	4.9	0.8	0.7	0.8	1.0	1.5	1.5	2.0
1950 Both sexes	6.5	51.8	4.0	0.9	0.6	1.3	1.5	1.4	1.6	1.9
Male	6.9	56.5	4.0	1.0	0.8	1.7	1.9	1.7	1.6	1.9
Female	6.0	46.8	4.0	0.8	0.4	0.9	1.2	1.0	1.7	1.8
1951 * Both sexes	6.4	42.3	3.2	0.8	0.7	1.2	1.8	1.5	1.6	2.1
Male	6.8	45.3	3.1	0.9	0.6	1.6	2.6	1.9	1.8	2.1
Female	6.0	39.0	3.4	0.7	0.7	0.8	1.1	1.1	1.5	2.0
Japan [12]										
1940 [13] Both sexes	16.5	98.1	19.4	4.0	3.1	8.4	9.4	8.6	7.9	8.3
Male	17.2	105.5	19.6	4.0	2.7	8.3	9.5	8.7	7.8	8.3
Female	15.9	90.5	19.1	4.0	3.5	8.5	9.3	8.6	7.9	8.4

[1] Including cases of unknown age.
[10] Excluding tribal Indians.
[11] Jewish population only. 1949: excluding war casualties.
[12] Deaths of Japanese nationals in Japan.
[13] Territory of 1940.

17. Taux de mortalité selon l'âge et le sexe (suite)

[Voir note explicative à la page 275.]

Age, en années										
40 – 44	45 – 49	50 – 54	55 – 59	60 – 64	65 – 69	70 – 74	75 – 79	80 – 84	85 and over 85 et plus	Pays, année et sexe
										AMERIQUE DU SUD
										Argentine
7.6		16.4		54.2						1947 * Les deux sexes
9.0		20.1		59.4						Masculin
6.0		12.0		48.8						Féminin
12.9	15.5	19.3	27.3	35.4	53.9	72.5	103.1	134.2	238.8	Chili 1940 Les deux sexes
14.4	18.0	22.3	31.2	40.7	58.6	82.6	106.7	146.2	228.7	Masculin
11.2	12.9	16.3	23.3	30.8	49.3	64.6	100.1	126.7	244.8	Féminin
12.7		18.8		35.6		93.2				Colombie 1938 Les deux sexes
13.7		20.1		37.4		93.6				Masculin
11.8		17.4		33.8		92.8				Féminin
15.1		21.5		58.1						Venezuela [10] 1941 Les deux sexes
16.1		23.4		60.1						Masculin
14.0		19.7		56.7						Féminin
13.7		22.2		63.5						1945 Les deux sexes
15.0		24.4		67.3						Masculin
12.4		20.0		60.8						Féminin
										AUTRES REGIONS
										Guyane Britannique
	39.0							165.8		1946 Les deux sexes
	45.3							187.4		Masculin
	33.1							154.0		Féminin
										ASIE
										Ceylan
	17.2		29.6			98.9				1946 Les deux sexes
	18.5		31.1			96.0				Masculin
	15.4		27.7			102.3				Féminin
										Chine: Taiwan (Formose)
9.6	12.4	18.0	25.8	36.9	48.7	105.6				1950 Les deux sexes
10.3	13.9	20.3	30.5	44.1	58.2	126.4				Masculin
8.8	10.8	15.7	21.1	30.5	41.4	93.9				Féminin
										Israël [11]
2.9	4.2	8.3	12.1	20.0	32.4	57.7	126.6			1949 Les deux sexes
3.1	4.0	8.4	14.4	24.2	38.5	62.0	122.6			Masculin
2.6	4.5	8.1	9.5	16.4	27.0	53.7	130.2			Féminin
2.4	4.4	7.3	11.6	20.6	32.6	52.4	106.1			1950 Les deux sexes
2.4	4.9	8.3	13.0	24.0	38.3	54.4	111.0			Masculin
2.4	3.8	6.1	9.9	17.6	27.6	50.7	101.7			Féminin
2.5	4.3	7.2	10.9	19.6	31.2	51.5	108.1			1951* Les deux sexes
2.4	4.4	8.2	12.3	22.5	34.4	55.5	114.0			Masculin
2.6	4.2	6.0	9.3	17.0	28.4	48.0	103.1			Féminin
										Japon [12]
9.5	12.0	17.2	23.6	34.8	51.2	81.3	157.3			1940[13] Les deux sexes
9.9	13.7	20.2	29.0	43.1	62.8	96.4	173.5			Masculin
9.0	10.2	14.1	18.5	27.4	41.6	70.3	147.7			Féminin

[1] Y compris les décès de personnes d'âge inconnu.
[10] Non compris les indiens groupés en tribus.
[11] Population juive seulement. 1949: non compris les décès pour faits de guerre.
[12] Décès de nationaux japonais au Japan.
[13] Territoire de 1940.

17. Death rates specific for age and sex (continued)

[See headnote on page 274.]

Country, year and sex	All ages [1] Tous âges [1]	Under 1 Moins de 1	1–4	5–9	10–14	15–19	20–24	25–29	30–34	35–39
	Age, in years									
ASIA (continued)										
Japan[12] (continued)										
1947 Both sexes	14.5	82.2	17.2	3.3	1.9	4.4	7.8	7.9	7.6	7.8
Male	15.5	87.6	17.4	3.5	1.8	4.4	8.3	8.6	8.2	8.6
Female	13.5	76.6	17.0	3.2	1.9	4.5	7.4	7.3	7.0	7.1
1948 Both sexes	11.9	68.2	10.9	2.4	1.5	3.5	6.8	7.0	6.6	6.8
Male	12.5	73.0	11.1	2.6	1.5	3.4	7.0	7.6	7.1	7.3
Female	11.2	63.2	10.7	2.2	1.6	3.6	6.6	6.6	6.2	6.3
1949 Both sexes	11.4	24.4		2.2	1.3	2.9	5.8	6.2	5.9	6.2
1950 Both sexes	10.9	20.1		2.1	1.2	2.5	4.7	5.4	5.1	5.6
Thailand										
1937 Both sexes	17.8	104.0	26.9	6.1		7.6	10.0			
Male	18.9	114.9	27.7	6.3		7.9	10.2			
Female	16.7	92.8	26.0	5.8		7.3	9.9			
1947 Both sexes	13.4	53.8	17.1	7.4	4.5	5.1	7.0	9.2	9.9	12.2
Male	14.3	57.1	18.1	7.7	4.8	5.4	7.3	9.3	10.1	13.1
Female	12.5	50.4	16.2	7.1	4.2	4.7	6.8	9.0	9.7	11.2
OTHER AREAS										
Cyprus [U.K.]										
1948 Both sexes	8.5	72.4	6.2	1.0	0.7	1.1	1.4	1.5	2.0	2.4
Male	9.1	73.1	6.8	1.3	0.7	1.5	1.6	1.7	2.3	2.0
Female	7.9	71.7	5.6	0.7	0.6	0.7	1.2	1.2	1.7	2.7
1949 Both sexes	8.9	68.2	5.9	0.9	0.7	1.2	1.7	1.4	2.0	2.7
Male	9.7	70.3	7.0	0.8	0.8	1.6	2.3	1.7	2.3	3.0
Female	8.2	66.0	4.7	1.1	0.6	0.7	1.1	1.2	1.6	2.5
1950 Both sexes	8.2	68.8	5.9	1.3	0.7	1.1	1.4	1.6	1.3	2.1
Male	8.8	70.5	6.0	1.6	0.8	1.1	1.7	2.0	1.8	2.1
Female	7.6	67.1	5.8	1.0	0.6	1.1	1.1	1.2	0.9	2.1
Federation of Malaya [14] [U.K.]										
1947 Both sexes	19.5	175.4	24.8	8.3	4.2	4.7	7.3	9.6	11.2	12.3
Male	20.3	191.3	24.8	8.3	4.2	4.4	6.3	8.5	10.8	11.9
Female	18.6	159.3	24.8	8.3	4.1	5.1	8.2	10.6	11.7	12.8
Palestine [15]:										
Moslems [16]										
1944 Both sexes	17.1	110.7	35.6	4.1	2.8	3.0	4.5	7.8	6.3	6.5
Male	17.3	112.8	33.0	4.6	3.4	3.6	4.3	8.0	6.8	6.5
Female	16.8	108.5	38.3	3.6	2.3	2.5	4.7	7.6	5.8	6.5
Singapore [U.K.]:										
Singapore Island										
1947 Both sexes	13.3	138.1	15.5	2.8	1.9	3.4	5.0	7.1	7.5	9.7
Male	14.4	148.6	15.0	2.9	2.0	3.6	5.7	7.6	8.3	10.9
Female	12.0	127.1	16.1	2.8	1.8	3.2	4.2	6.5	6.6	7.9
EUROPE										
Belgium [17]										
1937 Both sexes	13.2	87.6	5.5	1.8	1.4	2.3	3.2	3.4	3.7	4.6
Male	14.0	98.5	5.8	1.9	1.4	2.5	3.5	3.7	3.9	5.3
Female	12.4	76.3	5.1	1.6	1.4	2.1	2.9	3.2	3.4	4.0
1941 [18] Both sexes	14.7	92.1	5.0	1.9	1.6	2.5	3.7	3.9	3.9	4.8
Male	16.3	104.8	5.3	2.1	1.7	2.7	4.1	4.4	4.4	5.8
Female	13.2	79.0	4.6	1.7	1.5	2.3	3.3	3.3	3.3	3.7
1945 Both sexes	14.9	107.4	5.7	2.3	1.8	2.9	4.0	4.2	4.4	4.7
Male	16.2	118.9	5.9	2.7	2.2	3.4	5.1	4.9	5.1	5.7
Female	13.6	95.5	5.5	1.8	1.4	2.4	3.0	3.4	3.7	3.7
1946 Both sexes	13.6	86.0	4.2	1.3	1.0	1.8	3.0	3.2	3.4	3.8
Male	14.9	97.4	4.4	1.5	1.1	2.1	3.8	4.0	4.3	4.7
Female	12.4	74.2	4.0	1.1	0.9	1.5	2.2	2.4	2.6	2.9

[1] Including cases of unknown age.
[12] Deaths of Japanese nationals in Japan.
[14] Population base excludes nomads.
[15] Territory formerly under British mandate.
[16] Excluding nomads. Reliability of data affected by incompleteness or irregularity of registration.
[17] Including armed forces.
[18] Excluding the 41 communes not under Belgian administration.

7. Taux de mortalité selon l'âge et le sexe (suite)

Voir note explicative à la page 275.]

Age, en années											
40 – 44	45 – 49	50 – 54	55 – 59	60 – 64	65 – 69	70 – 74	75 – 79	80 – 84	85 and over 85 et plus	Pays, année et sexe	
										ASIE (suite)	
										Japon[12] (suite)	
8.8	10.7	14.9	21.3	33.4	49.7	75.0	115.6	174.7	271.4	1947	Les deux sexes
9.7	12.3	17.3	25.6	40.7	61.6	90.2	135.5	198.6	304.5		Masculin
7.8	9.0	12.4	16.9	26.9	40.2	64.1	103.1	162.1	256.9		Féminin
7.7	9.3	12.9	18.6	52.3						1948	Les deux sexes
8.3	10.3	14.6	21.6	58.3							Masculin
7.0	8.2	11.1	15.5	47.7							Féminin
7.0	8.7	12.0	17.8	52.5						1949	Les deux sexes
6.6	8.5	11.9	17.7	55.7						1950	Les deux sexes
										Thaïlande	
19.2				55.9						1937	Les deux sexes
21.9				57.1							Masculin
16.4				54.6							Féminin
13.8	16.0	19.7	24.0	31.9	43.5	66.5	113.3			1947	Les deux sexes
15.0	18.8	23.4	26.9	36.1	48.6	74.4	123.1				Masculin
12.6	13.3	16.2	21.0	27.7	38.3	59.8	106.3				Féminin
										AUTRES REGIONS	
										Chypre [R.-U.]	
3.0	4.2	5.7	6.7	15.7	20.9	44.3	66.9	131.9	320.8	1948	Les deux sexes
3.4	5.6	6.7	8.1	18.9	26.0	50.0	67.3	129.3	315.1		Masculin
2.6	2.9	4.8	5.2	12.7	15.7	39.1	66.5	134.1	325.8		Féminin
2.9	4.3	6.7	8.2	15.6	23.1	48.7	72.5	167.9	377.6	1949	Les deux sexes
3.2	4.6	7.9	10.1	17.9	29.9	46.6	83.3	166.7	393.0		Masculin
2.8	4.0	5.7	6.2	13.4	16.3	50.7	62.5	169.0	364.4		Féminin
2.1	4.0	5.3	8.0	14.5	17.6	40.7	68.0	145.4	365.8	1950	Les deux sexes
2.2	4.5	7.0	9.3	15.4	20.3	43.5	76.4	174.0	350.4		Masculin
2.0	3.6	3.8	6.9	13.7	15.0	38.2	60.5	119.3	378.6		Féminin
										Fédération de Malaisie[14] [R.-U.]	
15.3	18.1	26.7	63.2							1947	Les deux sexes
16.1	19.7	28.9	64.9								Masculin
14.1	15.4	23.3	61.0								Féminin
										Palestine[15]:	
										Musulmans[16]	
5.9	7.5	7.2	10.1	17.7	27.1	41.2	111.9			1944	Les deux sexes
7.1	10.0	8.8	10.9	22.1	30.2	44.4	103.9				Masculin
4.8	5.2	5.8	9.3	13.5	24.3	37.8	119.7				Féminin
										Singapour [R.-U.]:	
										Ile de Singapour	
12.1	15.5	18.8	37.0							1947	Les deux sexes
13.8	18.5	23.7	43.9								Masculin
9.6	10.9	12.1	30.3								Féminin
										EUROPE	
										Belgique[17]	
5.8	7.9	11.7	16.2	24.5	38.5	62.1	101.2	162.9	287.8	1937	Les deux sexes
6.5	9.2	13.8	19.1	28.2	43.4	68.8	112.4	184.0	334.4		Masculin
5.1	6.6	9.8	13.4	21.0	34.0	56.5	92.5	148.6	264.0		Féminin
6.6	8.7	12.3	17.8	26.3	40.6	66.9	156.6			1941[18]	Les deux sexes
8.2	10.9	15.6	22.2	31.7	47.8	78.7	177.6				Masculin
5.1	6.7	9.4	13.7	21.3	34.3	56.9	141.7				Féminin
6.2	8.2	11.3	16.7	24.2	36.8	58.9	101.7	162.4	340.7	1945	Les deux sexes
7.5	10.3	14.2	20.6	29.1	43.3	66.6	111.7	180.6	459.1		Masculin
4.9	6.3	8.7	13.1	19.7	31.1	52.6	94.1	150.6	294.0		Féminin
5.0	7.3	10.5	15.1	22.9	36.0	57.2	95.2	152.3	330.5	1946	Les deux sexes
6.2	9.1	13.7	18.5	27.7	41.8	63.9	108.5	175.0	463.5		Masculin
3.9	5.5	7.7	11.9	18.7	31.0	51.7	85.0	137.7	279.6		Féminin

[1] Y compris les décès de personnes d'âge inconnu.
[12] Décès de nationaux japonais au Japan.
[14] La population servant de base aux taux ne comprend pas les nomades.
[15] Territoire auparavant sous mandat britannique.
[16] A l'exclusion des nomades. Qualité des données affectée par un enregistrement irrégulier ou incomplet.
[17] Y compris les forces armées.
[18] Non compris les 41 communes ne se trouvant pas sous l'administration belge.

17. Death rates specific for age and sex (continued)

[See headnote on page 274.]

Country, year and sex	All ages [1] Tous âges [1]	Under 1 Moins de 1	1–4	5–9	10–14	15–19	20–24	25–29	30–34	35–39
	Age, in years									
EUROPE (continued)										
Belgium [17] (continued)										
1947 Both sexes	13.3	71.7	3.1	1.1	0.9	1.7	2.6	2.9	3.2	3.7
Male	14.5	80.5	3.4	1.2	1.1	1.9	3.3	3.4	3.9	4.6
Female	12.2	62.5	2.7	1.0	0.8	1.4	2.0	2.4	2.6	2.9
1948 Both sexes	12.6	62.6	2.6	1.0	0.8	1.2	2.1	2.4	2.7	3.1
Male	13.6	71.7	2.7	1.0	0.8	1.4	2.6	2.7	3.3	3.6
Female	11.7	53.1	2.5	0.9	0.7	1.1	1.6	2.0	2.1	2.5
1949 Both sexes	12.9	59.7	2.2	0.8	0.6	1.2	1.7	2.1	2.3	2.9
Male	13.9	68.4	2.4	0.9	0.6	1.4	2.0	2.5	2.6	3.5
Female	11.9	50.5	2.0	0.7	0.6	1.1	1.4	1.7	2.0	2.3
1950 Both sexes	12.5	55.8	1.9	0.6	0.6	1.0	1.6	1.9	2.1	2.8
Male	13.5	62.9	2.2	0.7	0.7	1.3	1.9	2.3	2.5	3.2
Female	11.6	48.4	1.7	0.5	0.5	0.8	1.2	1.5	1.8	2.4
Bulgaria [19]										
1945 Both sexes	14.8	160.6	15.8	3.1	2.4	4.1	9.1	8.5	6.6	5.5
Male	16.7	174.1	16.4	3.3	2.4	4.2	13.0	12.1	8.8	6.6
Female	13.0	146.5	15.2	2.9	2.4	3.9	5.1	4.8	4.2	4.4
Denmark ex Faeroe Is. [20]										
1936 Both sexes	11.0	17.8		1.1	0.9	1.6	2.2	2.2	2.9	3.6
Male	11.0	20.3		1.2	1.1	1.9	2.5	2.1	2.7	3.5
Female	11.0	15.2		1.0	0.7	1.4	2.0	2.3	3.1	3.7
1937 Both sexes	10.8	17.2		1.2	1.0	1.6	2.2	2.3	2.7	3.1
Male	10.9	19.7		1.4	1.1	1.7	2.3	2.2	2.7	3.0
Female	10.7	14.7		0.9	0.8	1.4	2.1	2.5	2.8	3.2
1938 Both sexes	10.3	15.6		1.1	0.8	1.3	2.0	2.1	2.6	3.3
Male	10.5	17.5		1.3	1.0	1.5	2.2	2.3	2.5	3.1
Female	10.2	13.7		0.8	0.6	1.2	1.9	2.0	2.7	3.5
1939 Both sexes	10.1	14.7		0.8	0.7	1.1	1.6	2.0	2.2	2.9
Male	10.3	16.6		0.9	0.8	1.2	1.8	2.1	2.0	2.9
Female	10.0	12.8		0.7	0.6	1.0	1.5	1.9	2.4	2.9
1940 Both sexes	10.4	12.9		0.7	0.6	1.1	1.5	1.8	2.0	3.0
Male	10.5	14.5		0.8	0.7	1.2	1.7	1.8	1.9	3.0
Female	10.3	11.3		0.6	0.5	1.0	1.4	1.9	2.2	3.1
1941 Both sexes	10.3	14.3		0.9	0.7	1.2	1.5	1.9	1.9	2.6
Male	10.4	16.3		0.9	0.8	1.4	1.6	1.9	1.8	2.6
Female	10.2	12.3		0.8	0.6	1.0	1.4	1.8	2.0	2.6
1942 Both sexes	9.6	13.1		0.9	0.7	1.2	1.6	1.9	2.1	2.8
Male	9.7	15.0		1.0	0.8	1.2	1.6	1.9	1.9	2.7
Female	9.5	11.1		0.7	0.7	1.2	1.6	1.8	2.2	2.8
1943 Both sexes	9.6	12.7		0.7	0.7	1.3	1.9	1.9	2.3	2.6
Male	9.7	14.5		0.8	0.8	1.4	2.1	1.8	2.3	2.4
Female	9.5	10.9		0.6	0.7	1.2	1.7	1.9	2.2	2.8
1944 Both sexes	10.3	14.0		1.0	0.8	1.4	2.4	2.2	2.5	2.9
Male	10.3	15.8		1.1	1.0	1.5	2.7	2.3	2.7	3.1
Female	10.2	12.2		0.9	0.6	1.3	2.1	2.0	2.3	2.8
1945 Both sexes	10.5	50.9	2.7	1.0	0.9	1.7	2.7	3.0	2.7	3.3
Male	10.6	57.4	2.8	1.1	1.0	2.2	3.6	3.6	2.8	3.3
Female	10.3	44.0	2.7	0.9	0.9	1.2	1.9	2.4	2.5	3.2
1946 Both sexes	10.2	12.5		0.7	0.6	1.2	1.9	1.9	2.3	2.7
Male	10.4	14.0		0.8	0.7	1.3	2.1	2.0	2.3	2.6
Female	10.1	10.9		0.5	0.5	1.1	1.6	1.8	2.3	2.8
1947 Both sexes	9.7	10.0		0.6	0.6	0.9	1.4	1.7	2.0	2.7
Male	9.8	11.4		0.7	0.6	1.1	1.7	1.9	2.0	3.7
Female	9.5	8.6		0.5	0.5	0.7	1.2	1.6	2.0	2.6

[1] Including cases of unknown age.
[17] Including armed forces.
[19] Excluding war casualties.
[20] 1945-1948: excluding deaths of civilian aliens living in Denmark without residence permits (about 200 000 in 1945 and 2 500 in 1947.)

17. Taux de mortalité selon l'âge et le sexe (suite)

[Voir note explicative à la page 275.]

Age, en années											
40 – 44	45 – 49	50 – 54	55 – 59	60 – 64	65 – 69	70 – 74	75 – 79	80 – 84	85 and over 85 et plus	Pays, année et sexe	
										EUROPE (suite)	
										Belgique [17] (continued)	
4.8	6.9	10.4	14.7	22.7	34.4	56.8	95.2	153.8	342.2	1947	Les deux sexes
5.9	8.6	13.1	18.6	27.0	40.5	65.0	108.8	178.2	486.2		Masculin
3.7	5.2	7.9	11.3	18.8	29.1	50.1	84.7	138.3	287.9		Féminin
4.6	6.8	9.9	14.7	22.1	33.5	54.5	86.4	136.0	223.7	1948	Les deux sexes
5.7	8.7	12.7	18.9	27.0	38.8	61.1	94.6	147.9	235.9		Masculin
3.4	4.9	7.4	11.0	17.7	28.9	48.9	80.0	127.6	216.9		Féminin
4.3	6.6	9.8	14.5	22.4	34.0	55.7	90.6	148.7	240.1	1949	Les deux sexes
5.4	8.3	12.3	18.5	28.1	40.0	62.6	100.3	163.3	260.9		Masculin
3.2	4.9	7.5	11.0	17.4	28.8	50.0	82.9	137.9	228.3		Féminin
3.9	6.2	9.5	14.1	21.2	33.8	53.9	88.6	143.8	226.9	1950	Les deux sexes
4.7	7.8	12.2	17.8	26.5	40.6	61.1	98.8	157.4	243.0		Masculin
3.1	4.6	6.9	10.9	16.6	28.0	47.9	80.5	134.0	217.6		Féminin
										Bulgarie [19]	
6.4	7.7	35.0								1945	Les deux sexes
7.9	9.3	38.4									Masculin
4.9	6.1	32.0									Féminin
										Danemark sans Iles Féroë [20]	
4.6	6.5	9.5	13.6	22.0	36.0	59.1	101.1	156.1	263.1	1936	Les deux sexes
4.8	6.6	9.8	14.1	22.8	36.5	60.7	102.9	162.1	265.5		Masculin
4.4	6.4	9.2	13.2	21.2	35.5	57.7	99.5	151.3	261.3		Féminin
4.2	6.3	8.9	14.1	22.2	35.6	58.8	97.0	153.2	255.0	1937	Les deux sexes
4.2	6.1	9.6	15.3	23.4	37.8	60.8	100.9	154.8	252.6		Masculin
4.2	6.4	8.3	13.1	21.1	33.5	57.0	93.8	151.9	256.8		Féminin
4.2	6.1	9.0	13.4	21.0	34.2	55.5	93.0	177.4		1938	Les deux sexes
4.3	6.2	9.5	14.1	22.4	35.4	58.2	96.4	180.1			Masculin
4.2	5.9	8.5	12.7	19.7	33.1	53.2	90.1	175.2			Féminin
3.9	5.4	8.8	13.0	21.2	33.0	55.7	93.2	181.6		1939	Les deux sexes
4.1	5.5	8.9	14.7	23.2	35.1	59.6	97.2	181.7			Masculin
3.7	5.2	8.6	11.5	19.3	31.1	52.4	89.9	181.5			Féminin
3.8	5.5	8.4	12.9	20.9	34.7	59.3	97.1	199.8		1940	Les deux sexes
4.1	5.7	9.3	13.8	22.4	36.4	62.0	101.6	204.2			Masculin
3.6	5.4	7.6	12.1	19.4	33.2	57.0	93.4	196.3			Féminin
3.7	5.5	9.1	12.9	20.4	33.2	55.5	95.0	191.6		1941	Les deux sexes
3.6	5.7	9.7	14.2	21.6	35.1	58.3	99.1	195.4			Masculin
3.8	5.3	8.5	11.8	19.2	31.4	53.0	91.6	188.6			Féminin
3.4	5.4	7.7	12.1	19.3	31.1	52.7	85.0	172.7		1942	Les deux sexes
3.6	5.6	8.1	13.2	20.4	32.9	53.8	86.2	177.5			Masculin
3.2	5.1	7.5	11.0	18.3	29.4	51.7	83.9	169.0			Féminin
3.5	5.1	7.6	11.8	19.0	31.7	80.0	53.7	167.8		1943	Les deux sexes
3.6	5.5	8.2	12.6	20.3	33.2	51.6	87.5	169.2			Masculin
3.3	4.7	7.0	11.0	17.7	30.2	49.8	84.0	166.7			Féminin
4.0	5.7	7.9	12.3	19.1	32.4	53.3	84.5	147.4	246.2	1944	Les deux sexes
4.0	5.8	8.2	13.0	19.7	33.2	54.0	84.7	152.3	244.6		Masculin
3.9	5.6	7.6	11.7	18.5	31.5	52.6	84.3	143.6	247.5		Féminin
4.1	5.6	8.2	12.4	19.0	31.0	51.4	85.2	139.6	237.7	1945	Les deux sexes
4.3	5.6	8.6	13.0	19.3	31.5	51.7	87.1	140.3	244.7		Masculin
3.8	5.7	7.9	11.8	18.8	30.5	51.0	83.5	139.0	232.4		Féminin
3.7	5.5	7.7	12.2	19.6	31.6	53.6	84.1	178.7		1946	Les deux sexes
3.7	5.7	8.1	12.8	20.2	32.2	55.2	89.0	186.4			Masculin
3.6	5.3	7.5	11.8	19.0	31.0	52.1	79.9	172.7			Féminin
3.1	5.2	7.6	11.4	18.6	30.5	50.0	82.5	176.4		1947	Les deux sexes
3.3	5.5	8.4	12.4	20.3	32.1	50.8	85.9	183.3			Masculin
3.0	4.9	6.8	10.3	17.1	29.1	49.3	79.5	171.1			Féminin

[1] Y compris les décès de personnes d'âge inconnu.
[17] Y compris les forces armées.
[19] Non compris les décès pour faits de guerre.
[20] 1945-1948: non compris les décès survenus parmi les civils étrangers vivant au Danemark sans permis de séjour (environ 200 000 en 1945 et 2 500 en 1948).

17. Death rates specific for age and sex (continued)

[See headnote on page 274.]

Country, year and sex	All ages [1] Tous âges [1]	Under 1 Moins de 1	1–4	5–9	10–14	15–19	20–24	25–29	30–34	35–39
	Age, in years									
EUROPE (continued)										
Denmark ex. Faeroe Is. [20] (continued)										
1948 Both sexes	8.6	8.3		0.7	0.5	0.9	1.3	1.6	1.8	2.2
Male	8.9	9.4		0.9	0.6	1.1	1.7	1.8	2.0	2.3
Female	8.3	7.1		0.6	0.4	0.7	1.0	1.4	1.7	2.1
1949 Both sexes	8.9	7.6		0.5	0.5	0.8	1.2	1.3	1.6	2.1
Male	9.2	8.5		0.7	0.6	0.9	1.5	1.5	1.7	2.2
Female	8.7	6.5		0.4	0.4	0.7	0.9	1.0	1.4	1.9
1950 Both sexes	9.2	31.4	1.3	0.5	0.5	0.7	0.9	1.2	1.4	1.9
Male	9.4	36.2	1.5	0.5	0.6	0.9	1.1	1.5	1.5	2.0
Female	9.0	26.4	1.1	0.4	0.4	0.5	0.7	0.9	1.3	1.8
1951 Both sexes	8.8	28.3	1.2	0.4	0.4	0.6	1.0	1.1	1.4	1.9
Male	9.0	32.2	1.4	0.5	0.5	0.8	1.2	1.5	1.6	2.2
Female	8.6	24.3	1.0	0.3	0.3	0.5	0.7	0.8	1.2	1.7
Finland [21]										
1937 Both sexes	12.8	73.8	7.5	2.8	2.2	3.5	5.3	5.5	5.7	6.3
Male	13.6	82.6	7.6	3.0	2.1	3.7	6.0	6.0	6.3	7.0
Female	12.1	64.5	7.4	2.6	2.2	3.4	4.6	5.0	5.1	5.6
1938 Both sexes	12.8	73.4	6.9	2.6	2.1	3.8	5.0	5.5	5.6	6.1
Male	13.5	80.5	7.1	2.6	2.0	3.9	5.7	5.7	6.4	6.6
Female	12.2	65.9	6.6	2.6	2.1	3.8	4.4	5.2	4.8	5.6
1939 Both sexes	14.3	73.8	8.3	2.5	2.0	3.8	9.0	11.0	8.6	7.9
Male	16.3	82.2	8.7	2.8	2.0	4.0	13.8	17.2	12.6	10.6
Female	12.3	65.0	7.8	2.2	2.1	3.6	4.2	4.7	4.7	5.3
1940 Both sexes	19.4	84.7	9.7	3.3	2.5	5.2	24.3	23.6	17.8	15.8
Male	25.9	94.8	10.4	3.4	2.7	6.3	43.4	42.0	30.8	26.6
Female	13.3	74.1	8.9	3.3	2.4	4.1	5.1	5.4	5.1	5.4
1941 Both sexes	19.7	71.5	6.5	2.1	2.1	5.9	33.6	25.4	21.3	17.5
Male	28.2	77.0	6.4	2.3	2.3	8.2	63.8	47.1	38.7	30.9
Female	11.7	65.8	6.6	2.0	1.9	3.5	4.4	4.8	4.6	4.8
1942 Both sexes	15.1	57.3	5.6	2.6	2.3	7.0	16.6	11.6	8.4	7.7
Male	18.7	64.3	6.1	2.9	2.6	10.3	29.3	18.5	12.1	10.2
Female	11.7	50.0	5.1	2.3	2.1	3.6	4.7	5.2	5.0	5.5
1943 Both sexes	13.3	56.9	6.7	3.3	2.4	5.9	11.3	8.2	7.2	6.2
Male	15.7	63.6	7.1	3.8	2.6	8.0	18.7	12.1	9.6	7.9
Female	11.1	49.8	6.3	2.8	2.1	3.6	4.4	4.6	4.9	4.5
1944 Both sexes	18.1	73.3	9.4	3.9	2.6	11.0	30.0	16.7	12.9	10.3
Male	24.2	80.4	9.8	4.2	2.9	17.6	56.9	29.7	21.3	16.2
Female	12.6	65.8	9.1	3.6	2.4	4.2	5.0	5.0	5.2	4.9
1945 Both sexes	13.0	72.5	8.4	3.1	2.2	4.4	6.1	5.4	5.6	5.9
Male	14.7	79.1	8.7	3.3	2.3	5.2	8.2	6.6	6.9	7.8
Female	11.4	65.6	8.2	3.0	2.1	3.5	4.2	4.3	4.4	4.2
1946 Both sexes	11.7	61.8	4.8	2.1	1.5	3.2	4.9	5.0	4.9	5.1
Male	13.3	68.3	5.1	2.3	1.6	3.7	6.3	6.6	6.2	6.3
Female	10.2	54.9	4.6	1.8	1.4	2.6	3.5	3.6	3.7	4.0
1947 Both sexes	11.9	61.7	5.0	1.7	1.3	3.0	4.8	4.6	4.3	4.9
Male	13.4	68.5	5.3	2.0	1.3	3.5	6.4	5.9	5.5	6.3
Female	10.6	54.6	4.6	1.5	1.3	2.4	3.3	3.4	3.3	3.7
1948 Both sexes	11.1	54.1	3.7	1.3	1.3	2.6	4.2	4.2	4.4	4.6
Male	12.4	61.1	3.9	1.6	1.5	3.0	5.6	5.5	5.8	6.0
Female	10.0	46.7	3.4	1.0	1.0	2.2	2.9	3.1	3.2	3.2
1949 Both sexes	11.1	49.1	3.0	1.1	1.0	2.0	2.9	3.5	3.5	4.2
Male	11.9	54.1	3.3	1.4	1.1	2.2	3.7	4.3	4.3	5.2
Female	10.4	44.0	2.7	0.9	0.9	1.8	2.2	2.7	2.8	3.3

[1] Including cases of unknown age.

[20] 1945-1948: excluding deaths of civilian aliens living in Denmark without residence permits (about 200 000 in 1945 and 2 500 in 1948).

[21] Finnish nationals in Finland. 1940-1948: deaths include persons reported missing during the war and declared dead.

17. Taux de mortalité selon l'âge et le sexe (suite)

[Voir note explicative à la page 275.]

Age, en années										Pays, année et sexe
40 – 44	45 – 49	50 – 54	55 – 59	60 – 64	65 – 69	70 – 74	75 – 79	80 – 84	85 and over 85 et plus	
										EUROPE (suite)
										Danemark sans Iles Féroë [20] (suite)
3.1	4.6	7.1	10.5	16.3	26.7	44.3	73.4	148.9		1948 Les deux sexes
3.4	5.1	8.0	11.7	18.3	29.4	46.7	75.5	154.2		Masculin
2.8	4.1	6.2	9.4	14.5	24.2	42.1	71.6	144.8		Féminin
3.1	4.5	6.8	10.5	17.3	28.3	47.6	78.1	162.2		1949 Les deux sexes
3.3	4.9	7.7	12.0	18.7	31.0	50.0	80.1	167.3		Masculin
2.8	4.2	5.9	9.1	16.0	25.8	45.4	76.4	158.2		Féminin
2.8	4.8	6.8	10.5	17.5	28.2	48.9	84.0	140.0	261.3	1950 Les deux sexes
2.9	5.2	7.4	12.2	19.4	30.0	51.8	85.5	143.3	271.3	Masculin
2.6	4.5	6.2	8.9	15.7	26.6	46.2	82.6	137.2	254.0	Féminin
2.8	4.4	6.8	10.1	17.0	27.0	47.4	80.1	127.5	236.1	1951 Les deux sexes
3.0	5.0	7.5	11.5	18.8	28.9	49.0	82.6	131.1	239.3	Masculin
2.6	3.9	6.2	8.8	15.3	25.3	45.9	77.8	124.4	233.8	Féminin
										Finlande [21]
7.8	9.5	13.6	19.5	29.0	44.1	70.5	104.0	147.8	196.4	1937 Les deux sexes
9.8	12.2	17.5	26.2	36.9	52.9	81.3	115.0	144.3	189.3	Masculin
6.0	7.0	10.2	14.0	22.9	37.4	63.2	97.2	150.0	200.3	Féminin
7.9	9.6	13.6	20.0	28.6	43.4	69.9	105.0	157.6	183.3	1938 Les deux sexes
9.6	12.1	17.2	26.2	37.0	52.4	79.3	115.1	164.4	166.7	Masculin
6.3	7.3	10.5	14.8	22.1	36.7	63.6	98.9	153.5	200.9	Féminin
7.2	9.4	13.3	19.0	29.4	46.0	68.2	103.6	161.4	200.8	1939 Les deux sexes
8.9	11.9	17.6	24.8	38.4	53.5	74.6	111.0	163.1	187.1	Masculin
5.6	7.2	9.7	14.3	22.5	40.3	63.8	99.0	160.5	209.0	Féminin
11.8	10.3	14.3	20.8	31.0	47.7	71.4	117.3	171.7	221.5	1940 Les deux sexes
17.9	13.7	19.5	27.9	40.0	58.6	83.1	129.6	183.4	198.8	Masculin
6.2	7.3	9.9	15.1	24.0	39.7	63.4	109.8	164.9	235.1	Féminin
12.4	9.7	13.5	19.3	28.8	43.8	65.3	107.3	162.8	193.0	1941 Les deux sexes
19.9	13.0	18.3	26.4	38.9	58.1	78.6	123.0	171.3	179.0	Masculin
5.5	6.7	9.4	13.4	21.0	33.5	56.2	97.7	157.9	201.4	Féminin
8.3	10.4	13.5	20.3	29.9	43.5	68.3	111.0	163.0	187.4	1942 Les deux sexes
11.3	14.0	18.7	28.3	40.7	55.7	84.2	130.3	173.8	175.1	Masculin
5.6	7.2	9.0	13.9	21.6	34.7	57.6	99.5	156.8	194.7	Féminin
7.7	9.5	12.8	18.1	26.5	40.5	61.0	99.7	141.8	169.2	1943 Les deux sexes
9.6	12.6	17.5	24.3	35.6	51.8	71.9	113.7	149.7	146.4	Masculin
5.9	6.7	8.8	13.0	19.6	32.4	53.7	91.4	137.3	183.0	Féminin
8.7	10.0	13.5	19.0	28.5	43.4	67.2	103.1	154.1	173.4	1944 Les deux sexes
11.9	13.4	18.3	26.5	37.3	54.5	78.3	110.6	156.7	135.9	Masculin
5.8	6.9	9.3	12.9	21.7	35.5	59.9	98.5	152.6	197.5	Féminin
7.4	9.3	12.5	17.6	26.4	39.2	61.4	93.9	142.2	147.3	1945 Les deux sexes
10.1	12.5	17.8	24.8	35.3	50.3	74.5	104.6	144.0	123.1	Masculin
4.9	6.4	7.9	11.8	19.7	31.4	52.8	87.3	141.3	163.2	Féminin
6.5	8.5	12.0	16.8	25.2	37.9	57.4	85.2	135.1	137.1	1946 Les deux sexes
8.6	12.3	16.9	24.5	35.0	49.5	69.7	97.3	133.9	106.9	Masculin
4.6	5.2	7.8	10.5	17.8	29.6	49.4	77.9	135.8	157.0	Féminin
6.2	8.3	11.5	16.4	25.1	39.0	61.7	91.8	139.7	148.8	1947 Les deux sexes
8.6	11.9	16.2	23.5	35.5	50.1	73.0	99.6	138.9	113.1	Masculin
4.0	5.2	7.4	10.7	17.4	31.2	54.4	87.0	140.1	172.9	Féminin
5.6	7.6	11.1	16.1	24.6	36.7	60.0	88.1	136.1	137.4	1948 Les deux sexes
7.3	10.8	15.9	22.9	33.6	46.2	70.9	93.3	128.8	101.4	Masculin
4.0	4.7	7.0	10.5	17.9	30.1	52.8	84.9	140.2	162.4	Féminin
5.2	7.8	11.2	16.8	25.5	39.9	62.9	99.1	144.8	156.8	1949 Les deux sexes
7.0	10.9	15.8	23.3	34.0	48.2	69.4	106.8	133.5	118.7	Masculin
3.5	5.0	7.3	11.6	19.2	34.1	58.6	94.4	151.5	183.4	Féminin

[1] Y compris les décès de personnes d'âge inconnu.

[20] 1945-1948: non compris les décès survenus parmi les civils étrangers vivant au Danemark sans permis de séjour (environ 200 000 en 1945 et 2 500 en 1948).

[21] Nationaux finlandais en Finlande. 1940-1948: les décès comprennent les personnes portées disparues durant la guerre et considérées comme mortes.

17. Death rates specific for age and sex (continued)

[See headnote on page 274.]

Country, year and sex	All ages[1] Tous âges[1]	Under 1 Moins de 1	1–4	5–9	10–14	15–19	20–24	25–29	30–34	35–39
	Age, in years									
EUROPE (continued)										
France[3]										
1936 Both sexes	15.6	66.8	5.4	1.8	1.4	2.9	3.8	4.3	5.0	6.2
Male	17.0	75.8	5.6	1.9	1.3	2.9	4.1	4.7	5.9	7.8
Female	14.3	57.6	5.1	1.7	1.4	2.9	3.5	3.8	4.1	4.7
1938 Both sexes	15.7	17.7		1.7	1.3	2.6	4.1	4.4	5.0	6.2
Male	17.1	19.8		1.8	1.3	2.7	4.3	4.9	6.0	7.9
Female	14.5	15.6		1.6	1.3	2.5	3.8	3.9	4.0	4.5
1939[22] Both sexes	15.8	66.6	5.4	1.6	1.2	2.3	3.9	4.1	4.7	5.8
Male	17.2	75.2	5.8	1.7	1.2	2.4	4.0	4.6	5.6	7.4
Female	14.5	57.7	5.0	1.5	1.2	2.2	3.8	3.7	3.8	4.3
1940[22] Both sexes	19.3	92.2	7.6	2.1	1.7	2.9	4.2	4.7	5.3	6.6
Male	21.4	104.1	8.2	2.3	1.8	3.2	4.4	5.4	6.4	8.3
Female	17.6	80.0	7.0	2.0	1.5	2.6	4.0	4.2	4.5	5.0
1941[22] Both sexes	17.6	74.4	5.8	1.8	1.4	2.6	4.0	5.3	5.7	6.8
Male	20.4	83.2	6.1	1.9	1.4	2.7	4.7	7.5	8.1	9.6
Female	15.3	65.4	5.6	1.7	1.3	2.4	3.5	3.9	4.0	4.5
1942[22] Both sexes	17.2	78.7	5.6	1.8	1.4	2.6	3.9	4.9	5.3	5.9
Male	19.6	88.2	5.9	1.9	1.4	2.7	4.3	6.5	7.2	7.9
Female	15.1	69.0	5.3	1.6	1.3	2.4	3.5	3.9	4.0	4.3
1943[23] Both sexes	16.4	82.3	5.9	2.0	1.4	2.5	3.9	5.3	5.3	5.8
Male	18.4	92.0	6.3	2.2	1.5	2.8	4.6	7.3	7.3	7.9
Female	14.8	72.2	5.6	1.8	1.4	2.3	3.4	4.0	3.9	4.2
1944[23] Both sexes	19.5	82.8	6.9	2.4	2.2	4.7	7.9	8.8	8.0	8.1
Male	22.6	93.2	7.4	2.7	2.5	6.3	12.1	14.2	12.7	12.1
Female	16.9	71.9	6.4	2.2	1.9	3.1	4.3	5.0	4.9	5.1
1945[22] Both sexes	16.4	118.1	7.8	2.0	1.5	2.4	4.0	4.6	4.7	5.1
Male	17.9	130.6	8.4	2.2	1.7	2.8	5.2	5.9	6.0	6.5
Female	15.1	105.1	7.3	1.8	1.2	2.0	3.0	3.5	3.6	3.9
1946 Both sexes	13.4	80.8	5.0	1.4	1.0	1.7	2.7	3.1	3.2	3.7
Male	14.2	90.3	5.3	1.6	1.1	1.9	3.0	3.4	3.5	4.1
Female	12.8	70.8	4.6	1.3	0.9	1.6	2.4	2.8	2.9	3.2
1947 Both sexes	13.1	70.9	3.9	1.1	0.8	1.5	2.4	2.7	3.0	3.4
Male	13.9	79.3	4.2	1.1	1.0	1.8	2.6	3.0	3.3	3.9
Female	12.4	62.2	3.6	1.0	0.7	1.3	2.1	2.4	2.6	2.8
1948 Both sexes	12.4	54.2	3.1	0.9	0.7	1.2	1.9	2.3	2.8	3.2
Male	13.3	61.5	3.3	1.0	0.7	1.4	2.2	2.6	3.2	3.8
Female	11.5	46.6	2.9	0.8	0.6	1.1	1.7	2.0	2.4	2.6
1949 Both sexes	13.7	58.1	3.3	0.8	0.7	1.2	1.7	2.1	2.5	3.1
Male	14.3	65.1	3.5	0.9	0.8	1.3	1.9	2.3	2.7	3.6
Female	13.1	50.8	3.1	0.8	0.6	1.0	1.4	1.9	2.2	2.6
1950 Both sexes	12.6	48.9	2.3	0.7	0.6	1.0	1.5	1.9	2.3	3.0
Male	13.4	55.3	2.5	0.8	0.7	1.2	1.8	2.2	2.6	3.5
Female	12.0	42.3	2.2	0.6	0.5	0.8	1.3	1.6	2.0	2.5
Germany										
1937[24] Both sexes	11.7	18.9		1.9	1.3	1.9	2.8	3.0	3.3	4.0
Male	12.2	21.0		2.0	1.4	2.1	3.3	3.2	3.5	4.4
Female	11.2	16.6		1.8	1.2	1.6	2.4	2.8	3.0	3.7
Berlin										
1949 Both sexes	13.7	80.9	2.7	1.1	0.8	1.8	2.8	2.8	2.9	3.6
Male	15.3	93.2	2.7	1.2	1.0	2.0	3.1	3.4	3.2	4.1
Female	12.5	67.9	2.6	0.9	0.7	1.6	2.6	2.4	2.7	3.2
1950 Both sexes	12.8	69.2	2.3	0.8	0.7	1.3	1.8	1.8	2.1	3.0
Male	14.0	77.2	2.2	0.9	0.8	1.6	2.0	2.0	2.4	3.5
Female	11.9	60.9	2.5	0.7	0.5	1.0	1.7	1.7	2.0	2.7

[1] Including cases of unknown age.
[3] Excluding deaths of live-born infants dying within 3 days after birth without being registered as live births.
[22] 87 departments excluding Bas-Rhin, Haut-Rhin and Moselle.
[23] 86 departments excluding Bas-Rhin, Haut-Rhin, Moselle and Corsica.
[24] Territory of 1937.

17. Taux de mortalité selon l'âge et le sexe (suite)

[Voir note explicative à la page 275.]

Age, en années											
40 – 44	45 – 49	50 – 54	55 – 59	60 – 64	65 – 69	70 – 74	75 – 79	80 – 84	85 and over 85 et plus	Pays, année et sexe	
										EUROPE (suite)	
										France [3]	
7.9	9.8	13.5	18.0	28.2	39.6	81.7		218.2		1936	Les deux sexes
10.2	12.5	17.2	22.8	35.1	48.7	96.3		248.7			Masculin
6.0	7.5	10.5	13.9	22.2	32.2	71.1		201.5			Féminin
7.8	9.8	13.4	18.3	26.9	40.0	79.4		209.3		1938	Les deux sexes
10.3	12.6	17.4	23.9	33.7	49.4	93.3		237.4			Masculin
5.7	7.6	10.2	13.8	21.1	32.4	69.4		194.0			Féminin
7.4	9.6	12.9	17.8	26.3	38.4	77.5		190.6		1939[22]	Les deux sexes
9.6	12.6	17.0	23.4	33.8	47.0	91.3		212.9			Masculin
5.3	7.3	9.7	13.4	20.2	31.4	67.4		178.3			Féminin
8.3	11.0	14.8	20.6	29.7	45.6	91.0		239.2		1940[22]	Les deux sexes
10.8	14.8	20.0	27.1	37.7	56.1	106.6		267.6			Masculin
6.0	8.1	10.8	15.5	23.2	37.2	79.8		223.8			Féminin
8.4	10.9	14.3	19.3	27.3	41.6	81.5		207.2		1941[22]	Les deux sexes
11.4	15.0	19.5	26.0	35.7	52.6	99.4		237.1			Masculin
5.7	7.6	10.3	14.1	20.6	32.8	68.7		191.0			Féminin
7.3	9.4	12.7	17.9	26.0	40.7	81.4		209.8		1942[22]	Les deux sexes
9.7	12.7	17.1	23.9	33.9	52.1	100.3		243.2			Masculin
5.2	6.8	9.4	13.3	19.9	31.8	68.2		191.9			Féminin
7.0	8.6	11.5	16.2	24.0	37.8	76.0		196.7		1943[23]	Les deux sexes
9.4	11.4	15.2	21.3	31.4	47.0	90.2		216.1			Masculin
5.0	6.4	8.8	12.4	18.6	30.7	66.2		186.6			Féminin
9.1	10.6	13.5	18.2	26.1	40.8	82.3		220.0		1944[23]	Les deux sexes
13.0	14.5	18.4	24.3	33.4	49.8	94.9		235.8			Masculin
5.9	7.4	10.0	13.7	20.9	33.9	73.5		211.8			Féminin
6.2	7.8	10.7	15.1	23.0	36.3	73.3		196.2		1945[22]	Les deux sexes
8.0	10.1	14.0	19.7	29.5	44.4	84.6		215.1			Masculin
4.5	5.8	8.3	11.7	18.3	30.3	65.4		186.4			Féminin
4.6	6.3	9.0	13.1	20.0	31.3	50.5	83.1	135.1	229.7	1946	Les deux sexes
5.5	7.9	11.5	16.8	25.5	38.7	60.7	98.0	155.4	257.1		Masculin
3.7	4.8	7.1	10.4	16.0	25.8	43.2	73.4	123.8	217.4		Féminin
4.4	6.4	8.9	12.7	19.3	30.1	61.6		160.2		1947	Les deux sexes
5.3	8.1	11.6	16.8	24.7	37.7	73.3		181.8			Masculin
3.4	4.8	6.9	9.7	15.4	24.6	53.5		148.9			Féminin
4.5	6.5	9.1	12.8	19.4	29.6	47.7	76.3	123.5	203.5	1948	Les deux sexes
5.7	8.3	12.0	17.0	25.7	38.1	58.9	92.4	145.5	234.6		Masculin
3.4	4.7	6.6	9.6	14.8	23.5	39.7	65.8	111.1	189.8		Féminin
4.4	6.4	9.4	13.4	20.4	32.1	53.8	88.5	147.3	248.9	1949	Les deux sexes
5.3	8.1	12.1	17.7	26.8	40.9	65.9	105.7	172.5	286.1		Masculin
3.5	4.8	7.0	10.2	15.7	26.0	45.3	77.3	133.2	232.8		Féminin
4.2	6.3	9.4	13.1	19.4	30.4	49.4	81.1	131.5	225.4	1950	Les deux sexes
5.2	8.0	12.2	17.7	25.8	39.1	61.5	97.2	157.9	267.4		Masculin
3.2	4.7	6.7	9.8	14.9	24.3	41.1	70.6	116.9	207.6		Féminin
										Allemagne	
5.0	6.9	10.2	15.3	24.0	38.7	99.4				1937[24]	Les deux sexes
5.7	7.8	11.6	17.2	26.7	41.8	102.2					Masculin
4.5	6.2	9.0	13.6	21.6	36.0	97.1					Féminin
										Berlin	
4.9	7.1	9.7	13.8	21.1	32.9	58.7	99.3	152.5	250.3	1949	Les deux sexes
6.3	9.1	12.2	18.3	27.5	40.9	69.0	115.4	166.3	263.0		Masculin
4.0	5.6	8.0	10.9	16.6	27.3	52.1	90.5	146.7	246.7		Féminin
4.2	6.3	9.0	13.2	20.9	32.5	53.2	82.5	131.7	229.0	1950	Les deux sexes
4.7	7.6	12.2	17.8	28.2	39.9	59.4	91.2	133.3	169.6		Masculin
3.9	5.3	6.9	10.4	16.1	27.4	49.1	77.7	130.9	260.0		Féminin

[1] Y compris les décès de personnes d'âge inconnu.

[3] Non compris les enfants nés vivants décédés dans les trois jours qui suivent la naissance sans avoir été enregistrés avec les naissances vivantes.

[22] 87 départements, non compris le Bas-Rhin, le Haut-Rhin et la Moselle.

[23] 86 départements non compris le Bas-Rhin, le Haut-Rhin, la Moselle et la Corse.

[24] Territoire de 1937.

17. Death rates specific for age and sex (continued)

[See headnote on page 274.]

Country, year and sex	All ages [1] Tous âges [1]	Under 1 Moins de 1	1–4	5–9	10–14	15–19	20–24	25–29	30–34	35–39
	Age, in years									
EUROPE (continued)										
Germany (continued):										
West Berlin										
1950 Both sexes	12.2	59.4	2.1	0.7	0.6	1.2	1.6	1.7	2.0	2.8
Male	13.3	67.3	1.8	0.7	0.8	1.5	1.8	1.9	2.2	3.2
Female	11.4	51.2	2.3	0.6	0.4	0.9	1.5	1.6	1.9	2.5
1951 Both sexes	12.4	47.3	1.8	0.6	0.7	0.9	1.4	1.5	2.1	2.7
Male	13.6	52.4	2.0	0.7	1.0	1.0	1.5	1.6	2.8	3.3
Female	11.6	42.0	1.7	0.5	0.4	0.7	1.3	1.5	1.7	2.3
Federal Republic [25]										
1946 Both sexes	12.3	114.4	5.7	1.6	1.3	2.5	3.9	3.6	3.9	4.1
Male	14.5	128.5	6.0	1.9	1.5	3.0	5.5	4.9	5.5	5.5
Female	10.5	99.7	5.3	1.4	1.0	2.0	2.9	2.8	2.9	3.1
1947 Both sexes	11.6	91.9	4.3	1.4	1.1	2.0	3.1	3.0	3.3	3.6
Male	13.4	103.0	4.6	1.6	1.3	2.4	4.2	4.0	4.3	4.6
Female	10.1	80.1	3.9	1.1	0.9	1.7	2.3	2.4	2.6	2.8
1948 Both sexes	10.3	72.8	3.4	1.1	0.9	1.6	2.5	2.5	2.9	3.1
Male	11.5	81.1	3.7	1.3	1.0	1.9	3.2	3.2	3.6	3.9
Female	9.2	63.9	3.2	0.9	0.7	1.3	2.0	2.1	2.4	2.5
1949 Both sexes	10.2	62.4	2.7	0.9	0.7	1.3	1.9	2.1	2.3	2.7
Male	11.1	69.3	2.9	1.0	0.8	1.5	2.3	2.6	2.7	3.3
Female	9.3	55.1	2.5	0.8	0.6	1.0	1.4	1.7	1.9	2.4
1950 Both sexes	10.3	57.1	2.4	0.8	0.6	1.1	1.6	1.8	2.0	2.6
Male	11.2	63.8	2.6	0.9	0.8	1.4	2.0	2.2	2.4	3.0
Female	9.6	50.0	2.2	0.7	0.5	0.9	1.2	1.5	1.8	2.2
Hungary [26]										
1937 Both sexes	14.2	154.1	9.6	2.3	2.0	3.9	4.7	4.7	4.8	5.5
Male	15.0	170.7	9.8	2.4	1.9	3.7	4.8	4.8	5.0	6.1
Female	13.3	137.0	9.4	2.2	2.0	4.2	4.5	4.6	4.6	5.0
Iceland										
1940 Both sexes	9.9	36.9	3.5	1.6	0.9	2.2	5.1	2.8	4.5	4.4
Male	10.1	46.0	4.4	1.8	0.6	2.4	7.0	2.9	5.6	5.4
Female	9.7	28.3	2.4	1.3	1.1	1.9	3.1	2.6	3.4	3.4
1948 Both sexes	8.1	27.1	2.0	0.9	0.9	1.0	2.0	2.3	3.5	3.4
Male	7.5	28.3	1.9	0.5	0.5	0.5	2.3	2.8	4.1	3.4
Female	8.7	25.9	2.1	1.3	1.2	1.5	1.7	1.9	2.7	3.5
1949 Both sexes	7.9	24.5	1.5	0.7	0.4	0.6	2.1	1.3	1.9	2.7
Male	7.7	27.2	1.4	1.0	0.8	0.8	3.3	1.1	2.9	3.3
Female	8.2	21.6	1.5	0.5	–	0.5	0.9	1.5	0.8	2.0
1950 Both sexes	7.9	22.8	1.3	0.9	0.7	0.9	1.4	2.2	2.2	3.2
Male	8.2	21.5	1.5	1.4	1.0	1.3	2.5	3.3	3.0	3.3
Female	7.5	24.1	1.2	0.4	0.4	0.5	0.3	1.1	1.4	3.1
Ireland, Rep. of										
1936 Both sexes	14.3	80.4	7.1	2.2	1.6	2.5	4.1	4.6	4.7	5.5
Male	14.4	88.9	7.3	2.1	1.6	2.3	4.0	4.0	4.2	5.3
Female	14.3	71.6	6.9	2.4	1.5	2.7	4.3	5.2	5.2	5.7
1941 Both sexes	14.6	75.4	5.2	1.7	1.3	2.6	3.8	3.9	4.5	4.9
Male	15.0	85.6	5.6	1.8	1.2	2.5	3.5	3.8	4.5	4.8
Female	14.3	64.8	4.9	1.6	1.4	2.7	4.2	4.1	4.5	5.1
1946 Both sexes	14.0	66.4	3.8	1.2	1.0	2.3	3.3	3.5	3.8	4.2
Male	14.6	73.7	3.9	1.3	1.1	2.1	3.2	3.2	3.5	4.0
Female	13.4	58.8	3.6	1.2	1.0	2.4	3.4	3.9	4.1	4.5
1947 [27] Both sexes	14.8	19.4		1.3	1.1	2.3	3.3	3.7		5.2
Male	15.6	21.6		1.3	1.1	2.1	2.9	3.7		5.5
Female	14.0	17.1		1.3	1.1	2.5	3.7	3.8		4.9

[1] Including cases of unknown age.
[25] Data refer to the de jure population.
[26] Rates based on unrevised population estimate for 31 October 1937, including territory ceded to Czechoslovakia in 1947.
[27] Official rates; not computed by the Statistical Office of the United Nations.

17. Taux de mortalité selon l'âge et le sexe (suite)

[Voir note explicative à la page 275.]

Age, en années											
40 – 44	45 – 49	50 – 54	55 – 59	60 – 64	65 – 69	70 – 74	75 – 79	80 – 84	85 and over 85 et plus	Pays, année et sexe	
										EUROPE (suite)	
										Allemagne (suite): Berlin-Ouest	
4.0	5.9	8.6	12.9	20.5	32.0	52.1	79.8	126.5	191.0	1950	Les deux sexes
4.5	7.0	11.4	17.5	28.0	39.0	60.2	84.8	134.7	197.3		Masculin
3.6	5.0	6.7	10.2	15.7	27.1	46.9	77.0	122.7	189.0		Féminin
3.4	5.5	8.9	12.7	20.4	31.8	51.5	85.2	133.9	215.3	1951	Les deux sexes
4.0	6.6	11.5	17.9	28.6	40.3	59.5	92.6	143.0	213.7		Masculin
3.0	4.6	7.2	9.7	15.2	26.0	46.4	81.0	129.7	215.9		Féminin
										République Fédérale [25]	
5.0	6.6	9.0	13.3	20.9	33.9	56.5	99.2	162.7	277.8	1946	Les deux sexes
6.4	8.2	11.2	16.1	24.7	38.6	63.1	110.8	184.3	307.9		Masculin
3.9	5.3	7.4	11.0	17.8	29.8	50.7	89.3	146.1	257.6		Féminin
4.5	6.1	8.7	12.5	19.8	32.8	55.1	96.7	162.6	274.8	1947	Les deux sexes
5.6	7.5	10.6	15.3	23.4	37.1	60.8	105.6	178.5	299.2		Masculin
3.6	5.0	7.2	10.4	16.9	29.1	50.2	89.1	150.4	258.7		Féminin
4.1	5.7	8.1	11.8	18.3	30.0	50.3	84.9	139.8	229.1	1948	Les deux sexes
5.1	7.0	10.1	14.6	21.7	33.8	54.4	89.9	147.9	242.9		Masculin
3.3	4.6	6.6	9.6	15.6	26.8	46.7	80.7	133.6	220.1		Féminin
3.6	5.5	8.0	11.9	18.7	30.7	52.0	87.5	141.0	232.6	1949	Les deux sexes
4.4	6.7	10.0	15.0	22.1	34.4	55.5	91.6	146.2	241.8		Masculin
3.0	4.4	6.4	9.6	16.0	27.6	49.0	84.0	137.0	226.5		Féminin
3.5	5.3	8.1	12.1	19.0	31.7	53.2	88.7	145.3	241.5	1950	Les deux sexes
4.1	6.3	10.1	15.0	22.4	35.4	56.8	92.8	151.2	251.2		Masculin
2.9	4.4	6.5	10.0	16.3	28.7	50.2	85.2	140.6	235.1		Féminin
										Hongrie [26]	
6.7	8.9	12.2	17.5	60.9						1937	Les deux sexes
7.6	10.2	14.0	20.2	63.6							Masculin
5.8	7.7	10.6	15.1	58.3							Féminin
										Islande	
7.1	5.2	7.2	11.2	15.6	27.6	46.7	74.6	123.0	235.1	1940	Les deux sexes
8.2	6.8	7.4	13.4	19.3	32.1	54.2	92.7	118.1	258.2		Masculin
6.0	3.7	7.1	9.2	12.5	24.0	41.0	62.5	126.0	225.9		Féminin
3.9	6.0	6.7	9.8	14.2	24.8	39.5	62.4	113.7	168.0	1948	Les deux sexes
3.8	6.2	5.9	11.1	14.7	25.3	46.9	50.6	128.0	168.5		Masculin
4.0	5.9	7.3	8.5	13.8	24.5	34.5	70.9	105.2	168.0		Féminin
3.9	4.9	4.7	8.4	15.5	25.8	40.8	66.9	107.0	229.7	1949	Les deux sexes
4.3	5.4	4.4	7.9	21.4	32.1	39.3	71.9	101.4	230.0		Masculin
3.5	4.4	4.9	8.9	10.2	20.5	42.0	63.1	110.4	229.6		Féminin
4.2	5.6	6.4	9.0	17.0	22.8	42.4	64.5	110.3	178.7	1950	Les deux sexes
5.0	6.5	6.7	10.5	22.7	28.3	50.9	69.0	116.6	197.2		Masculin
3.5	4.6	6.1	7.5	11.8	18.2	35.7	61.0	106.2	168.8		Féminin
										Irlande, Rép. d'	
6.9	8.2	13.2	17.9	28.6	39.6	71.0	98.7		194.4	1936	Les deux sexes
7.1	8.2	13.8	18.6	29.8	40.2	77.6	103.3		204.2		Masculin
6.8	8.2	12.6	17.1	27.4	39.0	65.1	94.8		187.1		Féminin
6.5	8.3	11.6	17.7	29.0	39.2	66.8	119.1		186.6	1941	Les deux sexes
6.5	8.8	11.7	18.6	29.6	41.6	69.9	126.0		197.7		Masculin
6.4	7.7	11.6	16.7	28.4	36.4	63.7	113.1		178.2		Féminin
5.6	7.2	11.8	15.0	24.9	38.5	60.9	114.1		209.4	1946	Les deux sexes
5.7	7.4	12.2	16.5	27.0	42.5	65.7	122.6		232.4		Masculin
5.6	7.0	11.4	13.6	22.8	34.3	56.2	106.2		192.9		Féminin
	9.3		20.8		51.3		136.2			1947 [27]	Les deux sexes
	10.1		23.0		55.6		145.1				Masculin
	8.5		18.6		46.8		128.2				Féminin

[1] Y compris les décès de personnes d'âge inconnu.
[25] Données relatives à la population de droit.
[26] Les taux reposent sur une estimation de la population au 31 octobre 1937, non revisée depuis, et comprenant le territoire cédé à la Tchécoslovaquie en 1947.
[27] Taux officiels. Ils n'ont pas été calculés par le Bureau de Statistique de l'Organisation des Nations Unies.

17. Death rates specific for age and sex (continued)

[See headnote on page 274.]

Country, year and sex	All ages [1] Tous âges [1]	Under 1 Moins de 1	1–4	5–9	10–14	15–19	20–24	25–29	30–34	35–39
	Age, in years									
EUROPE (continued)										
Ireland, Rep. of (continued)										
1948[27] Both sexes	12.1	13.7		1.1	0.8	1.9	2.8	3.4		4.3
Male	12.6	14.8		1.2	0.8	1.8	2.6	3.2		4.4
Female	11.6	12.5		0.9	0.8	2.1	3.0	3.6		4.2
1949[27] Both sexes	12.7	13.9		0.9	0.8	1.5	2.4	3.0		4.3
Male	13.2	15.1		1.0	0.7	1.5	2.3	2.6		4.3
Female	12.3	12.6		0.9	0.9	1.4	2.5	3.3		4.2
Italy										
1936[28] Both sexes	13.7	102.0	13.9	2.3	1.7	2.8	3.5	3.7	4.2	5.0
Male	14.4	109.9	14.1	2.2	1.7	2.9	3.5	3.7	4.4	5.5
Female	13.1	93.5	13.7	2.3	1.6	2.7	3.5	3.8	4.0	4.5
1947 Both sexes	11.4	90.7	8.0	1.7	1.4	2.2		3.2		
Male	12.0	97.7	8.2	1.8	1.4	2.3		3.5		
Female	10.8	83.4	7.7	1.5	1.3	2.1		2.9		
1948 Both sexes	10.6	77.6	6.8	1.3	1.1	1.7		2.6		
Male	11.1	83.2	6.8	1.4	1.2	1.8		2.8		
Female	10.2	71.6	6.8	1.2	1.0	1.6		2.4		
1949 Both sexes	10.5	77.0	6.6	1.2	1.0	1.4		2.2		
Male	11.0	82.2	6.6	1.3	1.1	1.5		2.4		
Female	10.0	71.5	6.6	1.1	0.9	1.3		2.0		
1950 Both sexes	9.8	67.7	4.9	1.0	0.8	1.2		2.0		
Male	10.4	72.7	5.0	1.1	0.8	1.3		2.3		
Female	9.2	62.4	4.8	0.9	0.7	1.0		1.8		
Luxembourg										
1947 Both sexes	12.4	64.1	3.9	1.5	1.0	1.6	2.0	2.7	2.9	4.0
Male	13.1	69.6	3.3	2.0	1.0	1.6	2.0	2.9	3.0	5.0
Female	11.7	58.1	4.6	1.0	1.0	1.5	1.9	2.6	2.8	3.0
Monaco										
1951 Both sexes	15.3	101.7	2.5	1.0	2.5	2.3	2.7	2.9	1.0	4.6
Male	16.8	134.1	2.6	2.0	2.5	5.0	3.9	3.5	–	6.0
Female	14.1	73.7	2.5	–	2.4	–	1.6	2.6	1.8	3.5
Netherlands [29]										
1937 Both sexes	8.8	39.1	3.0	1.1	0.8	1.3	1.7	1.9	2.1	2.8
Male	8.9	44.2	3.3	1.2	0.9	1.4	1.9	1.9	2.2	2.7
Female	8.7	33.7	2.8	0.9	0.7	1.3	1.5	1.9	2.1	2.9
1938 Both sexes	8.5	38.5	3.2	1.2	0.9	1.3	1.6	1.8	2.2	2.8
Male	8.7	43.6	3.5	1.4	0.9	1.5	1.8	1.9	2.3	2.8
Female	8.4	33.1	2.9	0.9	0.8	1.2	1.4	1.7	2.2	2.9
1939 Both sexes	8.6	34.9	2.9	1.0	0.7	1.3	1.5	1.7	2.1	2.6
Male	8.8	39.0	3.1	1.1	0.8	1.4	1.8	1.7	2.1	2.6
Female	8.5	30.6	2.6	0.9	0.7	1.1	1.2	1.6	2.1	2.6
1940 Both sexes	9.9	40.7	3.4	1.3	0.9	1.6	3.1	2.8	3.0	3.2
Male	10.5	45.9	3.7	1.4	1.0	2.0	4.5	3.9	3.9	3.6
Female	9.3	35.3	3.1	1.1	0.9	1.3	1.6	1.7	2.1	2.8
1941 Both sexes	10.0	44.6	3.7	1.3	1.0	1.8	2.4	2.4	2.6	3.1
Male	10.5	51.0	4.1	1.5	1.1	2.1	3.2	2.9	3.0	3.4
Female	9.5	37.9	3.4	1.1	0.9	1.4	1.7	1.9	2.2	2.7
1942[30] Both sexes	9.5	41.7	3.7	1.5	1.1	1.8	2.7	2.5	2.5	3.2
Male	10.2	47.1	4.0	1.7	1.2	2.2	3.5	3.2	3.0	3.7
Female	8.8	35.8	3.5	1.3	1.1	1.5	1.8	1.9	2.1	2.6
1943[30] Both sexes	10.0	43.4	5.4	2.2	1.6	2.4	3.5	3.1	3.2	3.6
Male	10.6	47.9	5.8	2.4	1.7	2.9	4.6	3.9	3.9	4.2
Female	9.5	38.7	5.0	2.0	1.5	1.9	2.3	2.3	2.5	2.9
1944[30] Both sexes	11.8	49.4	6.3	3.0	2.3	3.8	5.2	4.4	4.2	4.8
Male	12.6	55.2	6.9	3.3	2.6	4.5	6.9	5.6	5.1	5.7
Female	10.9	43.3	5.7	2.7	2.1	3.0	3.4	3.2	3.4	3.9

[1] Including cases of unknown age.
[27] Official rates; not computed by the Statistical Office of the United Nations.
[28] Territory of 1924-1938. Excluding military deaths; rates based on total population.
[29] Prior to 1949 excluding Elten and Tüddern. Data relate to the de jure population.
[30] Excluding deaths of deportees in Germany of which 105 000 were deaths of Netherland Jews.

17. Taux de mortalité selon l'âge et le sexe (suite)

[Voir note explicative à la page 275.]

Age, en années										
40 – 44	45 – 49	50 – 54	55 – 59	60 – 64	65 – 69	70 – 74	75 – 79	80 – 84	85 and over 85 et plus	Pays, année et sexe
										EUROPE (suite)
										Irlande, Rép. d' (suite)
	8.4		17.7		42.3		110.9			1948 [27] Les deux sexes
	9.1		19.3		45.4		117.3			Masculin
	7.7		15.7		39.2		105.1			Féminin
	8.3		17.9		44.2		128.2			1949 [27] Les deux sexes
	9.4		19.8		46.6		133.9			Masculin
	7.2		16.1		41.7		123.2			Féminin
										Italie
6.0	7.5	10.4	15.2	23.6	38.1	63.3	104.3	170.9	277.8	1936 [28] Les deux sexes
6.8	8.8	12.0	17.4	26.1	41.2	67.2	110.3	180.6	294.4	Masculin
5.3	6.5	9.0	13.2	21.2	35.2	59.8	99.1	162.8	265.8	Féminin
	7.5			19.0	31.0		90.0			1947 Les deux sexes
	9.1			21.8	34.0		93.9			Masculin
	6.2			16.7	28.5		86.8			Féminin
	7.2			18.8	30.6		88.2			1948 Les deux sexes
	8.6			21.6	33.1		91.1			Masculin
	6.0			16.5	28.4		85.8			Féminin
	6.9			18.4	30.3		90.0			1949 Les deux sexes
	8.2			21.3	33.5		93.1			Masculin
	5.7			16.1	27.6		87.3			Féminin
	6.7			18.0	29.1		84.9			1950 Les deux sexes
	8.2			21.5	32.5		89.5			Masculin
	5.4			15.2	26.3		81.1			Féminin
										Luxembourg
5.1	7.2	9.3	15.9	23.2	38.2	59.3	92.9	158.0	256.4	1947 Les deux sexes
6.1	8.9	11.0	19.4	24.7	45.3	63.6	99.3	175.5	248.4	Masculin
4.1	5.5	7.8	12.7	21.7	31.8	55.4	87.4	144.5	261.6	Féminin
										Monaco
2.8	4.4	7.5	20.8	16.6	29.0	43.8	82.1	109.6	224.6	1951 Les deux sexes
3.7	7.0	12.9	23.1	26.9	28.9	40.0	94.4	99.2	222.2	Masculin
2.0	2.1	3.1	19.2	9.4	29.2	46.4	73.4	118.0	226.2	Féminin
										Pays-Bas [29]
3.7	5.3	8.2	12.8	20.5			69.9			1937 Les deux sexes
3.7	5.4	8.5	12.8	21.1			70.7			Masculin
3.7	5.3	7.9	12.7	20.0			69.2			Féminin
3.4	5.1	8.0	12.3	19.2			66.2			1938 Les deux sexes
3.4	5.1	8.0	12.8	19.7			67.9			Masculin
3.4	5.1	8.0	11.7	18.6			64.7			Féminin
3.4	5.0	7.9	12.1	20.1	33.7	55.0	91.3	149.4	253.7	1939 Les deux sexes
3.4	5.0	7.9	12.8	20.9	35.1	58.1	94.7	156.0	271.9	Masculin
3.4	5.1	7.9	11.5	19.4	32.5	52.2	88.3	143.7	239.7	Féminin
4.1	5.8	8.8	13.3	21.6	35.3	60.0	99.0	163.3	281.2	1940 Les deux sexes
4.6	6.4	9.4	14.4	23.2	37.6	62.1	102.7	172.6	288.9	Masculin
3.6	5.2	8.1	12.3	20.0	33.1	57.9	95.8	155.2	275.3	Féminin
4.0	5.8	8.5	13.0	20.9	35.3	60.5	102.3	170.8	305.9	1941 Les deux sexes
4.2	6.3	9.2	14.2	22.4	37.0	63.3	106.3	179.5	314.6	Masculin
3.7	5.3	7.9	12.0	19.5	33.6	57.9	98.8	163.2	299.2	Féminin
4.2	5.8	8.3	12.5	19.5	32.2	54.3	94.5	153.7	283.6	1942 [30] Les deux sexes
4.7	6.6	9.2	13.6	21.0	34.6	57.4	103.4	168.5	300.1	Masculin
3.7	5.0	7.4	11.5	18.2	29.9	51.5	86.4	140.9	270.9	Féminin
4.4	6.0	8.3	12.3	19.2	31.9	53.0	91.4	155.0	276.8	1943 [30] Les deux sexes
5.0	6.7	9.3	13.4	20.5	33.2	55.4	95.7	158.6	277.9	Masculin
3.8	5.4	7.4	11.3	17.9	30.7	50.8	87.5	151.8	275.9	Féminin
5.6	7.4	9.9	13.9	21.4	33.8	73.0		205.0		1944 [30] Les deux sexes
6.5	8.6	11.0	15.4	23.1	35.8	75.4		209.1		Masculin
4.7	6.2	8.8	12.5	19.8	31.9	70.8		201.6		Féminin

[1] Y compris les décès de personnes d'âge inconnu.

[27] Taux officiels. Ils n'ont pas été calculés par le Bureau de Statistique de l'Organisation des Nations Unies.

[28] Territoire de 1924-1938. Non compris les décès de militaires. Les taux reposent sur la population totale.

[29] Avant 1949, non compris Elten et Tüddern. Données concernant la population de droit.

[30] Non compris les déportés morts en Allemagne, parmi lesquels 105 000 juifs néerlandais.

17. Death rates specific for age and sex (continued)

[See headnote on page 274.]

Country, year and sex	Age, in years									
	All ages [1] Tous âges [1]	Under 1 Moins de 1	1 – 4	5 – 9	10 – 14	15 – 19	20 – 24	25 – 29	30 – 34	35 – 39
EUROPE (continued)										
Netherlands [29] (continued)										
1945 [30] Both sexes	15.3	82.0	7.5	2.8	2.2	4.5	9.3	7.3	6.4	6.8
Male	18.3	91.9	8.0	3.3	2.7	6.3	15.0	11.1	9.4	9.7
Female	12.2	71.5	7.0	2.4	1.7	2.7	3.6	3.4	3.5	4.1
1946 Both sexes	8.5	46.5	4.6	1.5	0.9	1.4	2.0	2.0	2.0	2.4
Male	8.9	52.6	5.0	1.7	1.1	1.7	2.6	2.1	2.1	2.5
Female	8.1	40.1	4.2	1.2	0.7	1.0	1.5	1.8	1.9	2.4
1947 Both sexes	8.1	33.4	2.5	0.9	0.7	1.1	2.0	1.6	1.8	2.1
Male	8.4	37.4	2.6	1.1	0.8	1.3	2.8	1.9	1.9	2.2
Female	7.7	29.1	2.3	0.7	0.6	0.8	1.2	1.3	1.7	1.9
1948 Both sexes	7.4	28.9	2.0	0.7	0.5	0.8	1.5	1.3	1.4	1.9
Male	7.8	32.4	2.2	0.8	0.7	1.0	2.1	1.5	1.6	1.9
Female	7.0	25.1	1.8	0.5	0.4	0.6	0.8	1.0	1.4	1.8
1949 Both sexes	8.1	26.8	1.9	0.7	0.5	0.7	2.0	1.3	1.4	1.8
Male	8.4	30.0	2.1	0.8	0.6	0.8	3.3	1.5	1.6	1.9
Female	7.9	23.4	1.7	0.5	0.4	0.5	0.6	1.0	1.2	1.7
1950 Both sexes	7.5	25.3	1.6	0.6	0.4	0.7	1.0	1.1	1.2	1.6
Male	7.7	28.4	1.8	0.8	0.5	0.9	1.2	1.3	1.3	1.7
Female	7.2	22.1	1.5	0.5	0.3	0.5	0.7	0.9	1.1	1.6
1951 Both sexes	7.6	27.2	1.7	0.7	0.5	0.6	0.9	1.1	1.2	1.6
Male	7.9	30.6	1.7	0.8	0.6	0.8	1.2	1.4	1.4	1.7
Female	7.2	23.5	1.6	0.5	0.4	0.4	0.6	0.9	1.1	1.4
Norway [31]										
1936 Both sexes	10.4	11.0		1.3	1.3	2.1	3.5	3.6	3.7	4.0
Male	10.5	12.3		1.5	1.4	2.3	3.8	4.0	4.2	4.2
Female	10.3	9.7		1.0	1.3	1.9	3.1	3.2	3.2	3.9
1937 Both sexes	10.4	11.3		1.4	1.1	2.1	3.1	3.5	3.6	4.0
Male	10.6	12.6		1.7	1.2	2.5	3.5	3.9	3.9	4.6
Female	10.3	10.0		1.1	0.9	1.8	2.6	3.2	3.4	3.4
1938 Both sexes	10.0	10.5		1.2	0.9	1.8	2.7	3.2	3.5	3.9
Male	10.3	12.1		1.4	1.0	2.1	3.2	3.6	4.0	4.5
Female	9.8	8.7		1.0	0.7	1.6	2.3	2.7	3.0	3.3
1939 Both sexes	10.2	10.4		1.1	0.9	1.7	2.5	2.8	3.1	3.4
Male	10.3	11.7		1.3	1.1	2.0	2.8	3.2	3.5	3.8
Female	10.0	8.9		0.8	0.7	1.4	2.3	2.5	2.7	3.1
1940 Both sexes	11.0	10.7		1.2	1.1	2.1	4.2	4.3	4.3	4.4
Male	11.7	11.9		1.5	1.2	2.5	6.0	6.3	5.9	5.8
Female	10.3	9.4		0.9	1.0	1.6	2.3	2.4	2.7	3.1
1941 Both sexes	10.9	11.8		1.8	1.3	2.6	3.8	3.8	3.7	4.1
Male	11.6	12.9		2.0	1.4	3.4	5.4	5.0	5.0	5.7
Female	10.2	10.5		1.6	1.2	1.9	2.2	2.5	2.5	2.7
1942 Both sexes	10.8	11.4		1.9	1.7	2.2	4.4	4.4	4.2	4.9
Male	11.7	12.3		2.3	1.8	2.6	6.2	6.1	5.9	6.7
Female	9.8	10.6		1.6	1.6	1.8	2.5	2.6	2.6	3.3
1943 Both sexes	10.5	11.8		2.6	1.6	2.3	4.3	4.2	4.1	4.7
Male	11.5	13.5		2.8	1.8	2.6	6.0	5.7	5.5	6.1
Female	9.6	10.0		2.4	1.3	2.0	2.6	2.7	2.7	3.3
1944 Both sexes	10.8	12.4		2.1	1.7	2.7	4.3	4.2	4.0	4.4
Male	11.6	13.7		2.4	2.2	3.4	5.9	5.8	5.1	5.6
Female	10.0	11.0		1.8	1.3	2.0	2.8	2.6	2.9	3.2
1945 Both sexes	9.7	11.2		1.6	1.3	1.8	3.1	3.4	3.2	3.4
Male	10.2	12.3		2.1	1.7	2.1	4.2	4.3	4.1	4.3
Female	9.2	10.1		1.1	1.0	1.4	2.1	2.4	2.3	2.6

[1] Including cases of unknown age.

[29] Prior to 1949 excluding Elten and Tüddern. Data relate to the de jure population.

[30] Excluding deaths of deportees in Germany of which 105 000 were deaths of Netherland Jews.

[31] 1936-44: rates are based on age distributions that add to slightly lower totals than those shown in table 3.

17. Taux de mortalité selon l'âge et le sexe (suite)

[Voir note explicative à la page 275.]

Age, en années											
40 – 44	45 – 49	50 – 54	55 – 59	60 – 64	65 – 69	70 – 74	75 – 79	80 – 84	85 and over 85 et plus	Pays, année et sexe	
										EUROPE (suite)	
										Pays-Bas [29] (suite)	
7.9	9.6	12.4	18.3	27.1	43.5	88.3		218.2		1945 [30]	Les deux sexes
10.9	13.2	15.9	22.5	33.1	51.0	98.9		233.0			Masculin
5.0	6.2	9.1	14.3	21.5	36.5	78.5		205.8			Féminin
3.1	4.7	6.8	10.5	16.9	27.5	46.3	76.6	126.4	201.4	1946	Les deux sexes
3.5	4.9	7.4	11.1	17.9	28.1	47.4	79.6	133.9	213.8		Masculin
2.8	4.4	6.3	10.1	16.0	27.0	45.3	74.0	120.1	191.8		Féminin
3.0	4.3	6.6	10.3	16.6	27.9	47.2	79.2	130.0	207.4	1947	Les deux sexes
3.1	4.7	7.5	10.8	17.6	29.6	48.4	82.9	134.3	221.2		Masculin
2.8	3.9	5.8	9.8	15.6	26.3	46.2	75.9	126.3	196.8		Féminin
2.7	4.1	6.4	9.5	15.7	26.5	44.5	72.1	119.6	193.6	1948	Les deux sexes
2.9	4.5	7.2	11.0	17.1	28.4	46.6	74.0	124.8	201.1		Masculin
2.5	3.7	5.6	8.1	14.3	24.6	42.6	70.4	115.3	187.8		Féminin
2.7	4.1	6.7	10.1	16.8	28.7	50.8	85.0	142.1	236.5	1949	Les deux sexes
2.9	4.5	7.6	10.9	18.2	29.8	51.8	87.3	145.9	242.8		Masculin
2.5	3.8	5.9	9.3	15.4	27.7	49.9	83.0	138.9	231.7		Féminin
2.4	3.8	6.2	9.4	15.6	26.7	45.2	77.5	129.6	226.8	1950	Les deux sexes
2.6	4.1	7.2	10.7	17.1	28.5	47.2	79.0	134.5	231.2		Masculin
2.1	3.5	5.2	8.3	14.1	25.0	43.4	76.2	125.5	223.4		Féminin
2.5	3.8	6.0	9.5	15.3	26.1	43.7	78.5	130.9	226.6	1951	Les deux sexes
2.7	4.3	7.0	10.8	17.2	28.1	45.8	81.6	135.4	243.9		Masculin
2.2	3.2	5.1	8.3	13.6	24.3	41.8	75.7	127.0	220.0		Féminin
										Norvège [31]	
4.7	6.3	8.4	11.7	17.6	27.8	46.3	76.7	129.8	251.0	1936	Les deux sexes
5.1	7.1	9.1	13.4	19.9	31.8	51.3	79.3	138.2	258.7		Masculin
4.3	5.6	7.7	10.3	15.5	24.5	42.4	74.6	123.7	245.9		Féminin
4.4	5.9	8.4	11.9	18.2	27.3	46.6		123.2		1937	Les deux sexes
5.0	6.8	8.9	12.9	20.2	31.1	49.3		129.4			Masculin
3.9	5.1	8.0	11.0	16.5	24.2	44.4		118.6			Féminin
4.6	5.4	8.3	10.9	17.4	27.9	44.0	73.8	128.1	243.5	1938	Les deux sexes
5.2	6.0	9.5	12.3	19.0	32.5	48.4	79.9	135.5	252.2		Masculin
4.0	4.9	7.2	9.7	16.0	24.1	40.6	69.2	122.7	237.6		Féminin
4.3	5.6	7.7	11.3	17.4	27.0	46.2		127.1		1939	Les deux sexes
5.1	6.4	8.5	12.7	19.7	30.1	49.3		135.0			Masculin
3.5	4.8	7.1	10.1	15.4	24.4	43.7		121.3			Féminin
4.9	6.4	8.7	12.1	17.5	28.6	45.5		125.1		1940	Les deux sexes
6.3	7.9	10.0	14.3	20.2	31.8	47.8		128.9			Masculin
3.6	5.0	7.6	10.2	15.1	25.9	43.7		122.4			Féminin
4.9	6.1	8.7	11.3	17.0	26.8	43.2	76.6	130.5	263.2	1941	Les deux sexes
6.3	7.5	10.4	12.7	19.3	30.3	48.4	79.8	137.7	277.4		Masculin
3.5	4.8	7.1	10.0	15.1	23.9	39.1	74.3	125.3	253.8		Féminin
5.1	6.6	8.6	11.0	17.3	25.5	43.0	70.7	118.4	238.2	1942	Les deux sexes
6.8	8.6	10.1	13.2	20.1	28.6	48.4	77.5	124.8	256.3		Masculin
3.5	4.6	7.2	9.1	14.8	22.8	38.6	65.6	113.8	226.3		Féminin
4.8	6.2	8.2	11.0	15.0	25.1	38.7	66.6	114.2	246.8	1943	Les deux sexes
6.3	8.0	10.2	13.1	17.6	27.7	42.7	74.1	125.2	266.4		Masculin
3.4	4.6	6.4	9.2	12.7	22.9	35.5	60.8	106.3	234.0		Féminin
5.1	6.3	8.2	11.0	15.9	24.2	40.9	67.0	114.3	245.8	1944	Les deux sexes
6.6	7.9	10.3	13.2	18.8	26.8	43.5	73.4	121.4	249.7		Masculin
3.7	4.9	6.3	9.0	13.4	21.9	38.7	62.2	109.3	243.2		Féminin
4.2	5.3	6.9	9.5	14.4	22.9	36.3	63.4	155.6		1945	Les deux sexes
5.0	6.3	8.0	11.0	16.2	25.5	41.4	68.1	162.0			Masculin
3.5	4.3	5.8	8.2	13.0	20.7	32.0	59.7	151.1			Féminin

[1] Y compris les décès de personnes d'âge inconnu.

[29] Avant 1949, non compris Elten et Tüddern. Données concernant la population de droit.

[30] Non compris les déportés morts en Allemagne, parmi lesquels 105 000 juifs néerlandais.

[31] 1936-1944: les taux reposent sur la répartition par âge ce qui conduit à des totaux légèrement inférieurs à ceux figurant au tableau 3.

17. Death rates specific for age and sex (continued)

[See headnote on page 274.]

Country, year and sex	All ages [1] Tous âges [1]	Under 1 Moins de 1	1–4	5–9	10–14	15–19	20–24	25–29	30–34	35–39
	Age, in years									
EUROPE (continued)										
Norway [31] (continued)										
1946 Both sexes	9.4	10.8		1.2	0.8	1.4	2.1	2.3	2.5	2.8
Male	9.5	12.2		1.3	0.9	1.7	2.5	2.8	3.0	3.5
Female	9.2	9.4		1.1	0.7	1.2	1.6	1.9	2.0	2.1
1947 Both sexes	9.5	9.4		1.0	0.6	1.4	1.9	2.0	2.1	2.5
Male	9.6	10.9		1.3	0.8	1.6	2.2	2.4	2.5	2.7
Female	9.4	7.9		0.8	0.4	1.2	1.6	1.7	1.8	2.2
1948 Both sexes	8.9	7.7		1.0	0.6	1.2	1.6	1.8	2.0	2.3
Male	9.0	8.6		1.2	0.8	1.5	2.0	2.2	2.4	2.6
Female	8.7	6.7		0.7	0.5	0.8	1.2	1.4	1.5	1.9
1949 Both sexes	9.0	6.9		0.8	0.5	0.9	1.3	1.5	1.7	1.8
Male	9.0	7.8		1.0	0.6	1.0	1.7	1.8	2.0	2.3
Female	9.0	6.0		0.6	0.4	0.7	0.9	1.1	1.3	1.3
1950 Both sexes	9.1	6.7		0.9	0.5	0.8	1.3	1.2	1.4	1.8
Male	9.2	7.7		1.1	0.6	1.0	1.6	1.5	1.6	2.1
Female	9.1	5.8		0.6	0.4	0.6	0.9	0.9	1.2	1.5
Portugal										
1940 Both sexes	15.6	150.6	21.7	3.2	2.2	3.3	4.5	5.0	5.5	6.0
Male	16.4	156.6	22.2	3.4	2.2	3.4	4.8	5.3	6.3	7.2
Female	14.9	144.1	21.2	2.9	2.1	3.3	4.2	4.7	4.7	5.0
1948 Both sexes	13.0	125.3	14.1	2.2	1.4	2.6	4.1	4.0	3.9	5.1
Male	13.6	131.2	14.3	2.4	1.4	2.6	5.0	4.6	4.4	6.2
Female	12.3	119.3	13.9	2.0	1.4	2.7	3.4	3.4	3.4	4.1
1949 Both sexes	14.0	133.9	18.0	2.3	1.5	2.5	3.8	3.9	3.8	5.0
Male	14.7	139.4	18.2	2.4	1.5	2.6	4.3	4.2	4.5	6.2
Female	13.3	127.7	17.7	2.2	1.5	2.4	3.3	3.5	3.2	4.0
Spain										
1940 Both sexes	16.6	162.0	17.1	3.8	2.4	4.0	6.7	7.6	7.6	8.1
Male	19.0	175.5	17.2	3.9	2.4	4.6	9.6	10.9	10.4	10.9
Female	14.3	148.2	17.0	3.7	2.3	3.4	4.2	4.7	5.0	5.5
Sweden										
1936 Both sexes	12.0	45.9	3.5	1.5	1.4	2.6	3.3	3.0	3.4	3.8
Male	11.9	51.8	4.0	1.7	1.5	2.7	3.5	3.2	3.4	4.0
Female	12.1	39.6	3.0	1.4	1.3	2.4	3.0	2.8	3.5	3.7
1937 Both sexes	12.0	47.1	3.5	1.6	1.4	2.2	3.2	3.1	3.2	3.8
Male	11.9	53.6	4.0	1.7	1.4	2.5	3.5	3.2	3.3	3.9
Female	12.1	40.4	3.0	1.4	1.3	2.0	2.9	3.0	3.1	3.7
1938 Both sexes	11.5	44.8	3.0	1.2	1.2	2.1	3.0	2.9	3.0	3.6
Male	11.7	50.9	3.4	1.4	1.3	2.3	3.5	3.0	3.2	3.8
Female	11.4	38.4	2.7	1.1	1.1	1.9	2.4	2.8	2.9	3.4
1939 Both sexes	11.5	41.5	2.7	1.1	0.9	1.8	2.5	2.6	2.8	3.2
Male	11.5	47.6	3.0	1.3	0.9	1.9	2.8	2.7	3.0	3.3
Female	11.5	35.2	2.3	0.9	0.8	1.7	2.3	2.5	2.6	3.1
1940 Both sexes	11.4	40.2	2.2	1.1	0.8	1.7	2.5	2.5	2.6	3.1
Male	11.5	45.5	2.5	1.1	0.8	2.0	3.0	2.8	2.7	3.3
Female	11.4	34.7	1.9	1.0	0.8	1.5	2.0	2.2	2.5	2.9
1941 Both sexes	11.3	38.9	2.6	0.9	0.9	1.7	2.7	2.5	2.6	2.9
Male	11.3	43.3	2.7	1.0	1.0	2.0	3.2	2.6	2.7	3.4
Female	11.2	34.4	2.4	0.8	0.8	1.4	2.1	2.3	2.4	2.5
1942 Both sexes	9.9	32.1	1.9	0.9	0.8	1.5	2.4	2.3	2.4	2.8
Male	10.1	36.2	2.2	1.1	0.9	1.6	2.9	2.6	2.4	3.0
Female	9.7	27.7	1.7	0.8	0.6	1.5	1.8	2.0	2.3	2.5
1943 Both sexes	10.2	31.0	2.2	1.1	1.0	1.7	2.5	2.4	2.5	2.9
Male	10.3	35.5	2.4	1.3	1.1	1.9	3.0	2.6	2.8	3.2
Female	10.1	26.3	2.0	0.9	0.8	1.5	2.0	2.1	2.3	2.7

[1] Including cases of unknown age.

[31] 1936-1944: rates are based on age distributions that add to slightly lower totals than those shown in table 3.

17. Taux de mortalité selon l'âge et le sexe (suite)

[Voir note explicative à la page 275.]

Age, en années										Pays, année et sexe	
40 – 44	45 – 49	50 – 54	55 – 59	60 – 64	65 – 69	70 – 74	75 – 79	80 – 84	85 and over 85 et plus		
										EUROPE (suite)	
										Norvège [31] (suite)	
3.6	4.5	6.4	8.8	14.3	23.3	38.1	63.4	157.0		1946	Les deux sexes
4.3	5.4	7.7	9.9	15.9	26.7	40.7	67.6	158.2			Masculin
3.0	3.7	5.2	7.8	12.9	20.5	35.9	60.1	156.2			Féminin
3.2	4.7	6.1	8.9	14.6	23.1	40.0	67.0	167.5		1947	Les deux sexes
3.7	5.3	7.0	10.2	17.1	25.5	42.8	71.6	170.9			Masculin
2.8	4.2	5.3	7.7	12.4	21.0	37.7	63.5	165.1			Féminin
3.2	4.3	6.1	8.9	13.6	21.1	38.9	66.4	155.2		1948	Les deux sexes
3.6	5.1	7.2	10.8	15.8	23.0	43.0	71.3	157.3			Masculin
2.8	3.5	5.1	7.2	11.7	19.5	35.6	62.5	153.7			Féminin
2.6	3.9	6.3	9.0	14.1	22.5	39.7	67.7	158.3		1949	Les deux sexes
3.1	4.5	7.2	10.3	16.0	24.6	42.4	72.1	162.2			Masculin
2.2	3.2	5.5	7.8	12.3	20.8	37.5	64.3	155.6			Féminin
2.5	3.9	5.8	8.9	14.4	23.5	38.8	71.1	163.4		1950	Les deux sexes
2.9	4.4	6.9	10.7	16.4	26.6	42.4	75.8	170.5			Masculin
2.0	3.4	4.8	7.3	12.6	21.0	35.8	67.3	158.4			Féminin
										Portugal	
7.2	9.1	11.4	16.8	24.8	38.4	67.3		150.1		1940	Les deux sexes
8.9	11.7	14.8	21.6	30.4	46.7	80.7		159.8			Masculin
5.8	6.8	8.7	13.0	20.5	32.2	58.2		144.4			Féminin
6.2	7.6	10.7	13.5	25.9	33.0	53.3	91.3	158.0	296.7	1948	Les deux sexes
7.8	9.8	14.0	17.9	26.8	41.3	64.9	108.6	169.9	288.7		Masculin
4.7	5.7	8.1	10.1	24.8	27.1	45.5	81.2	151.4	300.3		Féminin
6.1	8.0	10.8	14.3	22.7	34.6	60.9	100.1	190.4	343.5	1949	Les deux sexes
7.9	10.2	14.3	19.2	28.3	43.7	74.4	122.9	204.2	334.4		Masculin
4.5	6.0	8.0	10.5	18.4	28.3	52.0	86.7	182.9	347.5		Féminin
										Espagne	
8.9	11.3	14.3	19.9	28.7	43.1	71.4	113.2	170.1	288.4	1940	Les deux sexes
12.0	15.6	18.8	26.0	36.4	53.1	83.5	131.8	192.5	310.7		Masculin
6.2	7.5	10.2	14.5	22.3	35.3	62.1	99.4	156.8	278.3		Féminin
										Suède	
4.8	6.5	9.4	13.5	20.2	32.9	53.5	90.5	147.4	260.9	1936	Les deux sexes
4.9	6.8	10.2	14.6	22.2	34.7	55.9	94.2	153.5	264.8		Masculin
4.6	6.3	8.7	12.4	18.3	31.3	51.5	87.6	142.6	258.1		Féminin
4.8	6.6	9.3	13.8	20.5	32.5	54.2	90.6	145.6	265.1	1937	Les deux sexes
5.2	6.8	10.0	14.7	22.4	34.1	56.0	93.3	151.1	273.8		Masculin
4.5	6.4	8.6	12.9	18.8	31.1	52.7	88.5	141.4	258.9		Féminin
4.7	6.2	8.9	12.7	20.0	31.9	52.6	87.4	145.2	239.8	1938	Les deux sexes
5.1	6.7	10.1	14.3	22.2	34.7	56.5	92.1	153.6	243.3		Masculin
4.3	5.7	7.9	11.2	17.9	29.4	49.2	83.7	138.8	237.4		Féminin
4.5	5.9	8.8	12.5	19.6	31.3	53.1	88.8	150.9	267.7	1939	Les deux sexes
5.0	6.4	9.5	13.7	21.8	33.4	55.2	92.5	155.0	277.2		Masculin
4.0	5.5	8.1	11.3	17.6	29.4	51.4	85.8	147.7	260.9		Féminin
4.0	5.9	8.6	12.6	20.1	31.1	53.7	90.0	148.9	261.6	1940	Les deux sexes
4.5	6.5	9.5	14.1	22.2	33.5	56.6	94.3	152.0	268.5		Masculin
3.6	5.3	7.7	11.2	18.1	29.0	51.3	86.5	146.5	256.7		Féminin
3.8	5.7	8.2	12.2	18.6	30.3	51.7	87.9	149.6	265.3	1941	Les deux sexes
4.1	6.2	9.0	13.5	20.3	31.9	53.8	91.4	155.0	275.6		Masculin
3.5	5.1	7.5	11.0	16.9	28.8	49.9	85.1	145.4	257.9		Féminin
3.7	5.2	7.5	10.9	16.9	27.0	45.2	76.1	120.6	219.1	1942	Les deux sexes
4.1	5.6	8.2	12.4	18.4	29.9	48.2	80.8	127.3	230.2		Masculin
3.4	4.7	7.0	9.5	15.6	24.4	42.6	72.3	115.4	211.1		Féminin
3.8	5.1	7.4	11.0	17.6	27.1	44.3	76.3	124.2	219.4	1943	Les deux sexes
3.9	5.5	8.1	12.1	19.4	29.3	46.2	81.7	128.8	226.2		Masculin
3.6	4.6	6.7	10.0	15.9	25.1	42.7	71.9	120.7	214.5		Féminin

[1] Y compris les décès de personnes d'âge inconnu.

[31] 1936-1944: les taux reposent sur la répartition par âge ce qui conduit à des totaux légèrement inférieurs à ceux reproduits au tableau 3.

17. Death rates specific for age and sex (continued)

[See headnote on page 274.]

Country, year and sex	All ages [1] Tous âges [1]	Under 1 Moins de 1	1 – 4	5 – 9	10 – 14	15 – 19	20 – 24	25 – 29	30 – 34	35 – 39
	Age, in years									
EUROPE (continued)										
Sweden (continued)										
1944 Both sexes	11.0	33.0	2.6	1.3	0.9	1.8	3.0	2.6	2.5	3.0
Male	11.2	37.9	2.8	1.5	1.1	2.1	3.9	3.0	2.6	3.1
Female	10.9	27.9	2.3	1.1	0.8	1.6	2.1	2.1	2.4	2.8
1945 Both sexes	10.8	30.9	2.2	1.0	0.9	1.9	2.6	2.4	2.4	2.8
Male	10.8	34.7	2.4	1.2	1.0	2.0	3.0	2.6	2.7	3.0
Female	10.8	26.9	2.0	0.8	0.8	1.7	2.3	2.3	2.2	2.5
1946 Both sexes	10.5	26.9	1.6	0.8	0.6	1.3	2.1	1.9	2.1	2.4
Male	10.5	29.9	1.8	1.0	0.7	1.5	2.4	2.1	2.3	2.6
Female	10.5	23.7	1.3	0.6	0.6	1.1	1.7	1.7	1.9	2.3
1947 Both sexes	10.8	25.5	1.5	0.8	0.6	1.2	1.7	1.9	2.0	2.4
Male	10.8	28.4	1.7	0.9	0.6	1.4	1.9	2.1	2.3	2.5
Female	10.8	22.5	1.3	0.6	0.5	1.1	1.5	1.7	1.8	2.3
1948 Both sexes	9.8	23.5	1.3	0.6	0.5	1.0	1.4	1.4	1.8	2.2
Male	10.0	27.4	1.5	0.7	0.6	1.3	1.8	1.7	2.0	2.4
Female	9.7	19.4	1.2	0.5	0.4	0.7	1.1	1.1	1.5	2.1
1949 Both sexes	10.0	23.2	1.3	0.6	0.6	0.8	1.3	1.4	1.5	2.1
Male	10.1	26.2	1.5	0.8	0.6	1.1	1.7	1.7	1.7	2.1
Female	9.9	20.1	1.1	0.4	0.5	0.5	0.9	1.1	1.3	2.0
Switzerland										
1937 Both sexes	11.3	48.6	4.0	1.6	1.2	2.1	2.8	3.1	3.3	3.8
Male	11.8	53.1	4.4	1.8	1.3	2.4	3.1	3.1	3.6	4.4
Female	10.7	43.9	3.7	1.5	1.1	1.8	2.6	3.0	3.0	3.3
1941 Both sexes	11.1	46.4	3.0	1.3	1.1	1.8	2.6	2.7	2.6	3.4
Male	11.7	51.3	3.2	1.3	1.2	2.2	3.0	3.0	2.9	3.7
Female	10.5	41.3	2.7	1.3	1.0	1.5	2.1	2.4	2.2	3.1
1946 Both sexes	11.3	40.7	2.8	1.2	0.9	1.5	2.2	2.4	2.6	3.0
Male	11.5	45.4	3.0	1.3	0.9	1.7	2.6	2.7	2.9	3.2
Female	11.0	35.8	2.7	1.1	0.9	1.4	1.8	2.2	2.3	2.9
1947 Both sexes	11.3	40.3	2.5	1.2	0.9	1.5	2.2	2.2	2.4	2.9
Male	11.7	45.6	2.8	1.5	1.0	1.7	2.7	2.5	2.7	3.1
Female	11.0	34.8	2.2	1.0	0.9	1.3	1.6	1.9	2.0	2.6
1948 Both sexes	10.8	37.0	2.2	1.0	0.7	1.1	1.6	1.8	2.1	2.6
Male	11.2	41.9	2.4	1.2	0.9	1.3	1.8	2.1	2.2	2.9
Female	10.3	31.9	1.9	0.7	0.6	0.9	1.3	1.6	1.9	2.2
1949 Both sexes	10.7	34.8	2.2	0.8	0.6	1.1	1.4	1.6	1.8	2.3
Male	11.1	39.0	2.4	1.0	0.8	1.3	1.8	1.9	2.1	2.7
Female	10.3	30.5	2.1	0.7	0.5	0.9	1.1	1.4	1.5	2.0
1950 Both sexes	10.1	36.3	1.8	0.6	0.6	0.9	1.3	1.5	1.7	2.3
Male	10.6	42.8	1.9	0.7	0.7	1.2	1.7	1.8	2.0	2.7
Female	9.7	30.0	1.7	0.5	0.5	0.7	0.9	1.2	1.5	1.9
United Kingdom [32]:										
England and Wales										
1936 Both sexes	12.1	61.8	5.5	2.0	1.2	2.0	2.7	2.8	2.9	3.8
Male	12.9	70.4	5.8	2.1	1.3	2.0	2.9	2.9	3.1	4.2
Female	11.4	52.9	5.2	1.8	1.1	1.9	2.6	2.7	2.8	3.5
1937 Both sexes	12.4	60.6	5.1	1.9	1.2	2.0	2.7	2.7	3.0	3.9
Male	13.2	68.5	5.4	2.0	1.2	2.1	2.8	2.8	3.2	4.2
Female	11.7	52.4	4.8	1.8	1.1	1.8	2.5	2.7	2.9	3.5
1938 Both sexes	11.6	55.2	4.6	1.9	1.2	1.9	2.5	2.6	2.8	3.5
Male	12.5	62.5	4.9	1.9	1.3	2.0	2.7	2.7	2.9	3.9
Female	10.8	47.5	4.3	1.8	1.1	1.7	2.3	2.4	2.6	3.2
1939 Both sexes	12.1	52.3	3.5	1.5	1.0	1.8	2.4	2.5	2.7	3.4
Male	13.0	58.7	3.7	1.7	1.1	1.9	2.6	2.6	2.8	3.7
Female	11.3	45.7	3.3	1.3	1.0	1.6	2.3	2.4	2.5	3.0

[1] Including cases of unknown age.

[32] Excluding deaths among armed forces outside country and from August 1942-December 1947 among U. S. forces in the United Kingdom. 1940-1949: population base includes armed forces outside country unless otherwise noted.

17. Taux de mortalité selon l'âge et le sexe (suite)

[Voir note explicative à la page 275.]

Age, en années										
40 – 44	45 – 49	50 – 54	55 – 59	60 – 64	65 – 69	70 – 74	75 – 79	80 – 84	85 and over 85 et plus	Pays, année et sexe
										EUROPE (suite)
										Suède (suite)
3.6	5.2	7.5	11.8	17.9	29.1	48.5	82.5	136.1	237.0	1944 Les deux sexes
3.8	5.7	8.4	13.3	20.2	31.5	51.0	86.2	139.7	240.9	Masculin
3.5	4.8	6.7	10.4	15.7	26.9	46.2	79.4	133.3	234.1	Féminin
3.6	5.1	7.6	11.3	17.2	28.7	47.3	83.3	139.1	240.0	1945 Les deux sexes
3.8	5.4	8.3	12.6	18.6	30.2	48.2	84.9	145.9	247.2	Masculin
3.3	4.8	6.8	10.1	16.0	27.4	46.5	82.0	133.9	234.7	Féminin
3.2	4.9	7.0	11.2	17.8	29.1	46.6	82.4	137.8	246.9	1946 Les deux sexes
3.4	5.3	7.6	12.5	19.9	31.7	48.7	84.1	144.0	253.9	Masculin
3.0	4.5	6.4	10.1	15.9	26.7	44.8	81.0	133.0	241.9	Féminin
3.3	4.6	7.5	11.2	17.8	29.7	50.4	85.7	147.4	263.3	1947 Les deux sexes
3.4	4.8	8.5	12.8	19.8	32.9	53.0	89.3	153.3	270.7	Masculin
3.1	4.5	6.6	9.8	16.0	26.9	48.0	82.7	142.9	258.0	Féminin
2.8	4.4	7.1	10.6	17.1	28.2	46.5	77.5	132.5	228.1	1948 Les deux sexes
3.2	4.9	8.0	12.2	19.1	30.8	48.7	81.1	136.3	235.8	Masculin
2.5	3.9	6.2	9.1	15.2	25.9	44.5	74.4	129.5	222.5	Féminin
2.6	4.4	7.0	10.6	17.3	27.6	48.3	80.3	134.5	241.7	1949 Les deux sexes
2.8	4.8	7.8	12.0	19.4	30.8	51.2	84.1	138.5	248.1	Masculin
2.4	4.0	6.3	9.4	15.4	24.8	45.6	77.0	131.4	237.1	Féminin
										Suisse
4.9	7.1	10.7	15.7	24.6	39.6	63.2	131.7			1937 Les deux sexes
5.8	8.6	13.0	18.9	29.4	44.8	70.7	140.0			Masculin
4.2	5.7	8.6	12.9	20.5	35.3	57.5	126.1			Féminin
4.3	6.4	9.8	14.9	24.0	36.7	61.1	93.4	148.7	239.6	1941 Les deux sexes
5.1	8.0	11.5	18.3	29.3	43.0	68.8	104.0	159.2	252.8	Masculin
3.6	5.0	8.3	11.8	19.6	31.6	55.1	86.1	142.0	232.6	Féminin
4.0	5.8	9.1	13.7	22.0	35.4	58.4	96.9	151.3	252.7	1946 Les deux sexes
4.5	6.8	10.7	16.6	25.7	40.1	65.8	106.9	164.6	263.1	Masculin
3.5	4.9	7.6	11.3	18.8	31.7	52.7	89.9	143.1	247.4	Féminin
3.7	5.9	8.9	13.6	21.6	35.3	59.1	96.9	160.8	264.0	1947 Les deux sexes
4.4	7.1	10.8	16.9	25.7	41.2	65.0	106.6	169.0	269.0	Masculin
3.0	4.7	7.2	10.7	18.2	30.5	54.7	90.1	155.6	261.4	Féminin
3.7	5.8	8.8	13.7	20.9	35.4	57.5	92.4	172.0		1948 Les deux sexes
4.1	7.1	10.7	17.1	24.8	42.4	65.2	101.4	182.7		Masculin
3.3	4.5	7.2	10.7	17.5	29.6	51.6	86.1	165.5		Féminin
3.3	5.3	8.5	13.0	20.5	33.8	56.4	94.3	179.3		1949 Les deux sexes
3.9	6.3	10.6	16.5	24.6	39.4	65.3	104.8	187.9		Masculin
2.7	4.4	6.6	10.1	17.1	29.2	49.7	86.8	174.1		Féminin
3.3	5.0	8.3	12.7	19.6	31.8	52.6	86.1	141.2	235.7	1950 Lex deus sexes
3.7	6.1	10.0	16.0	24.8	37.5	61.6	96.2	151.3	245.1	Masculin
2.8	4.1	6.9	10.0	15.3	27.1	45.7	78.9	134.7	230.6	Féminin
										Royaume-Uni [32]: Angleterre et Galles
4.9	7.3	11.0	16.0	24.8	38.7	63.9	103.2	154.8	269.9	1936 Les deux sexes
5.6	8.5	13.4	19.6	29.6	44.9	74.5	120.1	177.6	291.4	Masculin
4.4	6.2	9.0	12.9	20.5	33.4	55.7	91.6	141.4	259.5	Féminin
5.2	7.4	11.2	16.1	25.9	39.0	63.4	102.5	157.9	271.4	1937 Les deux sexes
6.0	8.7	13.6	19.8	31.1	45.8	74.3	119.7	182.8	291.5	Masculin
4.5	6.3	9.2	13.0	21.4	33.3	55.2	90.9	143.6	261.9	Féminin
4.7	6.8	10.3	15.0	23.7	36.4	58.4	95.4	142.9	239.8	1938 Les deux sexes
5.4	8.1	12.5	18.4	28.6	43.4	69.3	112.4	172.2	262.2	Masculin
4.0	5.7	8.3	12.1	19.5	30.6	50.1	84.0	126.4	229.2	Féminin
4.6	6.8	10.5	15.6	24.3	37.5	60.9	135.4			1939 Les deux sexes
5.3	8.0	12.8	19.5	29.7	44.5	71.7	152.9			Masculin
4.0	5.7	8.4	12.3	19.7	31.6	52.6	124.6			Féminin

[1] Y compris les décès de personnes d'âge inconnu.

[32] Non compris les décès dans les forces armées hors du pays et, d'août 1942 à décembre 1947, ceux de l'armée américaine stationnée au Royaume-Uni. 1940-1949: sauf indication contraire, la population servant de base aux taux comprend les forces armées hors du pays.

17. Death rates specific for age and sex (continued)

[See headnote on page 274.]

Country, year and sex	Age, in years									
	All ages [1] Tous âges [1]	Under 1 Moins de 1	1 – 4	5 – 9	10 – 14	15 – 19	20 – 24	25 – 29	30 – 34	35 – 39
EUROPE (continued)										
United Kingdom [32] (continued):										
England and Wales (continued)										
1940 Both sexes	13.9	58.3	4.8	2.0	1.4	2.6	3.7	3.5	3.5	4.3
Male	15.0	66.3	5.2	2.1	1.5	2.9	4.5	4.1	4.0	5.1
Female	12.9	50.0	4.5	1.8	1.3	2.3	2.9	2.9	3.0	3.6
1941 Both sexes	12.8	63.0	5.3	2.1	1.4	2.6	3.6	3.5	3.4	4.0
Male	14.0	71.1	5.6	2.3	1.5	3.0	4.4	4.2	4.0	4.8
Female	11.8	54.6	5.0	1.9	1.2	2.3	2.7	2.8	2.9	3.3
1942 Both sexes	11.5	54.7	3.4	1.5	1.0	1.9	3.0	2.9	2.7	3.2
Male	12.5	61.5	3.7	1.7	1.2	2.2	3.8	3.3	3.1	3.6
Female	10.5	47.5	3.1	1.3	0.9	1.7	2.3	2.4	2.3	2.8
1943 Both sexes	11.9	51.2	3.3	1.4	1.0	1.9	3.0	2.6	2.7	3.1
Male	12.7	57.3	3.5	1.6	1.1	2.1	3.8	2.9	2.9	3.4
Female	11.1	44.8	3.2	1.2	1.0	1.6	2.2	2.3	2.5	2.9
1943 [33] Both sexes	13.0	51.2	3.3	1.4	1.0	1.9	3.0	2.9	3.0	3.4
Male	15.3	57.3	3.5	1.6	1.1	2.1	5.0	4.3	3.9	4.1
Female	11.3	44.8	3.2	1.2	1.0	1.7	2.4	2.4	2.5	2.9
1944 Both sexes	11.6	48.6	2.8	1.4	1.1	1.8	3.0	2.7	2.7	3.0
Male	12.6	54.3	3.1	1.6	1.2	2.1	3.8	3.1	3.0	3.4
Female	10.7	42.5	2.6	1.2	0.9	1.5	2.1	2.3	2.5	2.7
1945 Both sexes	11.4	46.3	2.6	1.2	0.9	1.5	2.3	2.2	2.3	2.8
Male	12.3	51.8	2.8	1.4	1.0	1.7	2.7	2.3	2.5	3.0
Female	10.7	40.5	2.4	1.0	0.8	1.4	1.9	2.0	2.1	2.6
1945 [33] Both sexes	12.7	46.3	2.6	1.2	0.9	1.6	2.7	2.7	2.7	3.1
Male	15.2	51.8	2.8	1.4	1.0	1.8	4.7	4.3	3.8	3.9
Female	10.9	40.5	2.4	1.0	0.8	1.4	2.1	2.1	2.2	2.6
1946 Both sexes	11.5	47.8	2.1	0.9	0.8	1.3	1.8	1.9	2.2	2.6
Male	12.2	54.1	2.3	1.0	0.9	1.4	1.8	2.0	2.3	2.8
Female	10.8	41.3	1.9	0.7	0.7	1.2	1.7	1.9	2.0	2.4
1947 Both sexes	12.0	42.3	2.2	0.9	0.7	1.3	1.8	2.0	2.1	2.6
Male	12.9	47.5	2.4	1.0	0.8	1.4	1.8	2.0	2.2	2.8
Female	11.2	36.8	2.0	0.8	0.6	1.2	1.8	1.9	2.0	2.3
1948 Both sexes	10.8	34.1	1.8	0.8	0.6	1.1	1.5	1.8	1.9	2.3
Male	11.5	38.4	1.9	0.9	0.6	1.2	1.5	1.8	2.0	2.5
Female	10.1	29.6	1.6	0.6	0.6	1.1	1.5	1.7	1.8	2.1
1949 Both sexes	11.7	32.7	1.6	0.7	0.6	1.0	1.5	1.6	1.8	2.3
Male	12.3	36.9	1.7	0.8	0.6	1.1	1.5	1.7	1.8	2.5
Female	11.1	28.2	1.4	0.6	0.5	1.0	1.4	1.6	1.8	2.1
1950 Both sexes	11.6	29.8	1.4	0.6	0.5	0.9	1.2	1.5	1.7	2.1
Male	12.3	33.8	1.4	0.7	0.6	1.0	1.4	1.6	1.8	2.3
Female	11.0	25.7	1.3	0.5	0.4	0.8	1.1	1.4	1.5	2.0
Northern Ireland										
1936 Both sexes	14.4	83.7	6.5	2.2	1.9	2.4	3.9	4.3		6.3
Male	14.5	94.2	6.6	2.3	1.8	2.2	3.9	3.8		6.3
Female	14.4	72.8	6.3	2.1	2.0	2.5	3.8	4.7		6.3
1937 Both sexes	15.1	85.1	6.9	1.8	1.5	2.5	3.6	3.7	4.7	5.0
Male	15.1	92.2	6.7	1.6	1.3	2.5	3.4	3.5	4.6	5.2
Female	15.0	77.7	7.1	2.1	1.7	2.6	3.7	3.8	4.8	4.8
1938 Both sexes	13.7	80.9	8.7	2.1	1.6	2.1	2.9	3.7		5.6
Male	14.0	85.6	8.8	2.1	1.5	2.1	2.7	3.6		5.8
Female	13.5	76.0	8.6	2.0	1.6	2.1	3.0	3.8		5.5
1939 Both sexes	13.5	73.5	4.8	1.5	1.4	2.2	2.9	3.4		5.3
Male	13.9	84.8	5.2	1.4	1.4	2.0	2.4	3.4		5.4
Female	13.2	61.8	4.5	1.5	1.4	2.3	3.3	3.4		5.2

[1] Including cases of unknown age.

[32] Excluding deaths among armed forces outside country and from August 1942-December 1947 among U. S. forces in the United Kingdom. 1940-1949: population base includes armed forces outside country unless otherwise noted.

[33] Data relate to civilian population.

17. Taux de mortalité selon l'âge et le sexe (suite)

[Voir note explicative à la page 275.]

Age, en années										
40 – 44	45 – 49	50 – 54	55 – 59	60 – 64	65 – 69	70 – 74	75 – 79	80 – 84	85 and over 85 et plus	Pays, année et sexe
										EUROPE (suite)
										Royaume-Uni [32] (suite): Angleterre et Galles (suite)
5.6	8.0	12.2	18.1	27.6	42.1	66.8	110.9	171.3	278.7	1940 Les deux sexes
6.6	9.7	15.2	23.2	34.2	50.3	77.6	130.5	202.1	303.2	Masculin
4.7	6.6	9.6	13.9	22.0	35.3	58.4	97.8	153.8	267.4	Féminin
5.2	7.3	10.7	16.1	24.2	37.7	58.9	97.3	150.9	247.2	1941 Les deux sexes
6.2	8.8	13.3	20.6	30.4	45.7	69.0	115.7	179.4	258.8	Masculin
4.3	6.1	8.5	12.3	18.9	31.1	51.0	85.0	134.8	241.7	Féminin
4.3	6.4	9.3	14.4	21.6	34.5	53.4	87.5	134.5	216.8	1942 Les deux sexes
5.0	7.6	11.5	18.2	27.3	42.6	63.5	104.5	158.6	232.9	Masculin
3.6	5.4	7.4	11.2	16.9	27.9	45.5	76.2	120.7	209.2	Féminin
4.3	6.4	9.6	14.5	21.8	34.6	54.8	89.8	141.5	220.2	1943 Les deux sexes
4.9	7.6	12.0	18.5	27.6	42.4	64.1	105.6	162.5	234.1	Masculin
3.8	5.3	7.6	11.1	17.1	28.3	47.4	79.0	129.5	213.5	Féminin
4.5	6.4	9.7	14.5	21.9	34.6	54.8	89.8	141.5	220.2	1943[33] Les deux sexes
5.4	7.8	12.2	18.6	27.7	42.4	64.1	105.6	162.5	234.1	Masculin
3.8	5.3	7.6	11.1	17.1	28.3	47.4	79.0	129.5	213.5	Féminin
4.2	6.2	9.2	13.9	21.7	33.7	52.6	84.2	134.4	196.5	1944 Les deux sexes
4.8	7.4	11.5	17.9	28.0	42.0	62.6	99.6	155.9	212.0	Masculin
3.6	5.1	7.3	10.6	16.6	27.0	44.8	73.6	121.8	188.8	Féminin
3.8	5.8	8.9	13.6	21.5	33.2	53.0	84.6	133.8	196.7	1945 Les deux sexes
4.3	7.0	11.1	17.5	27.6	41.5	62.7	98.8	155.9	208.2	Masculin
3.3	4.8	7.1	10.4	16.5	26.6	45.5	74.7	120.9	191.1	Féminin
4.0	5.9	9.0	13.6	21.5	33.2	53.0	84.6	133.8	196.7	1945[33] Les deux sexes
4.9	7.2	11.3	17.6	27.7	41.5	62.7	98.8	155.9	208.2	Masculin
3.3	4.8	7.1	10.4	16.5	26.6	45.5	74.7	120.9	191.1	Féminin
3.7	5.9	8.8	13.6	21.5	32.6	52.8	86.3	135.2	214.5	1946 Les deux sexes
4.2	7.0	11.1	17.5	27.6	40.5	62.1	100.7	155.2	232.3	Masculin
3.2	4.8	6.9	10.3	16.6	26.4	45.5	76.3	123.3	206.2	Féminin
3.6	5.8	8.9	13.7	21.7	33.3	55.3	90.7	144.5	234.4	1947 Les deux sexes
4.1	7.0	11.3	17.8	28.5	42.1	66.6	106.6	169.8	266.5	Masculin
3.1	4.6	6.9	10.3	16.2	26.4	46.7	79.5	129.6	219.8	Féminin
3.3	5.4	8.2	12.8	20.5	31.2	50.1	79.8	123.2	191.9	1948 Les deux sexes
3.8	6.6	10.3	16.8	27.1	40.0	60.9	93.5	142.5	210.2	Masculin
2.8	4.3	6.5	9.5	15.2	24.4	42.0	70.3	111.4	183.5	Féminin
3.3	5.4	8.4	13.4	21.6	33.7	55.3	89.0	139.7	227.5	1949 Les deux sexes
3.8	6.6	10.5	17.5	28.5	43.0	66.7	103.3	159.7	249.0	Masculin
2.8	4.3	6.5	10.0	16.0	26.5	46.9	79.0	127.8	217.5	Féminin
3.1	5.3	8.3	13.2	21.3	33.6	54.3	89.8	141.8	227.6	1950 Les deux sexes
3.5	6.4	10.5	17.5	28.3	43.3	66.5	104.7	161.8	250.4	Masculin
2.7	4.3	6.4	9.8	15.8	26.3	45.4	79.3	129.6	216.9	Féminin
										Irlande du Nord
	11.6		23.5		57.0		113.7		213.0	1936 Les deux sexes
	12.2		23.7		60.3		120.4		204.4	Masculin
	11.2		23.3		54.1		108.3		218.5	Féminin
7.6	10.1	14.4	19.4	28.8	46.0	75.9	114.5	152.7	250.4	1937 Les deux sexes
7.4	10.9	15.6	19.7	29.5	48.7	83.6	120.1	158.1	254.4	Masculin
7.7	9.5	13.3	19.1	28.2	43.6	69.4	110.1	148.7	248.0	Féminin
	10.7		23.3		51.7		105.4		190.0	1938 Les deux sexes
	11.8		24.2		54.3		111.9		221.1	Masculin
	9.7		22.4		49.4		100.3		170.6	Féminin
	10.5		22.4		56.1		111.1		211.9	1939 Les deux sexes
	11.6		24.1		60.1		115.0		225.3	Masculin
	9.5		20.7		52.5		108.1		203.6	Féminin

[1] Y compris les décès de personnes d'âge inconnu.

[32] Non compris les décès dans les forces armées hors du pays et, d'août 1942 à décembre 1947, ceux de l'armée américaine stationnée au Royaume-Uni. 1940-1949: sauf indication contraire, la population servant de base aux taux comprend les forces armées hors du pays.

[33] Les données concernent la population civile.

17. Death rates specific for age and sex (continued)

[See headnote on page 274.]

Country, year and sex	Age, in years									
	All ages [1] Tous âges [1]	Under 1 Moins de 1	1 – 4	5 – 9	10 – 14	15 – 19	20 – 24	25 – 29	30 – 34	35 – 39
EUROPE (continued)										
United Kingdom [32] (continued):										
Northern Ireland (continued)										
1947 Both sexes	12.6	54.2	3.4	1.1	0.9	1.9	2.2	2.2	2.5	3.8
Male	13.0	62.4	3.6	1.2	0.8	2.0	2.2	2.2	2.5	3.8
Female	12.1	45.6	3.2	0.9	0.9	1.8	2.2	2.2	2.6	3.8
1948 Both sexes	11.1	46.9	2.6	0.7	0.8	1.6	1.7	1.9	2.7	3.4
Male	11.6	55.5	2.7	0.7	0.8	1.5	1.6	2.0	2.7	3.3
Female	10.7	38.1	2.5	0.6	0.8	1.6	1.8	1.8	2.8	3.5
1949 Both sexes	11.4	46.7	2.1	0.6	0.7	1.3	1.5	1.9	2.0	3.1
Male	11.8	50.1	2.2	0.8	0.6	1.5	1.5	1.8	2.1	3.5
Female	11.0	43.1	2.0	0.4	0.8	1.1	1.6	2.0	2.0	2.8
1950 Both sexes	11.6	41.6	1.8	0.7	0.5	0.9	1.2	1.8	2.0	3.0
Male	12.1	45.6	2.0	0.8	0.6	0.9	1.2	1.8	2.2	3.2
Female	11.1	37.5	1.6	0.6	0.5	0.8	1.1	1.9	1.9	2.7
1951 Both sexes	12.8	42.2	1.8	0.7	0.5	0.8	1.5	1.5	1.9	2.9
Male	13.3	45.5	1.9	0.9	0.7	1.0	1.8	1.4	2.1	3.3
Female	12.4	38.6	1.7	0.5	0.3	0.6	1.1	1.5	1.8	2.5
Scotland [34]										
1936 Both sexes	13.4	87.2	7.6	2.1	1.4	2.3	2.9	3.2	3.5	4.9
Male	14.2	98.6	7.9	2.4	1.5	2.6	2.9	3.1	3.8	5.3
Female	12.8	75.5	7.3	1.9	1.2	2.4	2.9	3.3	3.2	4.5
1937 Both sexes	13.9	84.9	6.9	2.1	1.4	2.5	3.0	3.3	3.8	4.9
Male	14.6	96.3	7.2	2.2	1.5	2.6	3.1	3.5	4.0	5.4
Female	13.2	73.6	6.6	1.9	1.2	2.5	2.9	3.1	3.6	4.4
1938 Both sexes	12.6	73.8	6.6	1.9	1.3	2.2	2.8	2.9	3.3	4.2
Male	13.2	81.6	7.0	1.9	1.4	2.3	2.8	2.9	3.5	4.7
Female	12.0	65.7	6.2	1.9	1.3	2.2	2.9	2.9	3.1	3.7
1939 Male	13.7	82.1	4.8	1.9	1.4	2.5		3.2		5.6
Female	12.1	61.5	4.1	1.7	1.1	2.3		3.0		4.3
1940 Both sexes	14.4	82.1	6.7	2.3	1.4	2.6	3.3	3.5	3.6	4.7
Male	15.3	95.1	7.0	2.4	1.5	2.8	3.6	3.8	3.9	5.5
Female	13.5	68.6	6.4	2.1	1.3	2.5	3.0	3.2	3.4	4.0
1941 Both sexes	14.1	88.4	6.5	2.3	1.7	3.1	4.1	4.1	4.0	4.8
Male	15.3	100.5	6.5	2.5	1.7	3.3	4.8	4.7	4.7	5.8
Female	13.1	75.8	6.6	2.0	1.6	2.9	3.5	3.4	3.5	4.0
1942 Both sexes	12.6	75.3	4.3	1.6	1.3	2.7	3.8	3.6	3.4	4.1
Male	13.5	85.3	4.6	1.7	1.4	2.9	4.3	3.9	3.7	4.6
Female	11.7	65.0	4.1	1.4	1.2	2.5	3.2	3.3	3.1	3.5
1943 [33] Male	15.9	79.1	4.4	1.9	1.4	3.5		4.4		6.3
Female	12.4	60.9	3.9	1.6	1.2	3.2		3.3		4.1
1944 Both sexes	12.4	71.1	3.6	1.6	1.2	2.3	3.5	3.1	3.0	3.6
Male	13.2	80.8	4.0	1.8	1.4	2.5	3.8	3.1	3.1	4.0
Female	11.7	61.0	3.2	1.4	1.1	2.2	3.1	3.0	3.0	3.3
1945 Both sexes	12.1	56.8	3.3	1.3	1.1	2.1	2.8	2.8	2.9	3.3
Male	12.8	66.0	3.5	1.5	1.2	2.2	3.0	2.6	3.0	3.7
Female	11.4	47.3	3.0	1.1	1.0	2.1	2.7	3.1	2.9	3.0
1945 [33] Male	15.1	65.0	3.5	1.5	1.2	2.9		4.1		5.6
Female	11.7	47.2	3.0	1.1	1.0	2.6		3.1		3.5
1946 Both sexes	12.5	64.5	3.2	1.2	1.0	1.9	2.4	3.1	2.9	3.4
Male	13.0	72.3	3.5	1.4	1.1	1.8	2.2	2.6	2.9	3.7
Female	12.0	56.3	2.8	1.1	0.9	1.9	2.6	3.7	3.0	3.1
1947 Both sexes	12.8	56.7	2.9	1.2	0.9	2.0	2.4	2.9	2.8	3.4
Male	13.4	64.3	3.1	1.3	0.9	1.8	2.2	2.3	2.6	3.7
Female	12.2	48.8	2.8	1.0	1.0	2.3	2.7	3.5	3.0	3.0
1948 Both sexes	11.7	44.7	2.2	1.0	0.9	1.7	2.4	2.5	2.8	3.2
Male	12.2	51.9	2.5	1.1	1.0	1.4	2.1	2.1	2.6	3.3
Female	11.3	37.2	1.9	0.8	0.8	2.0	2.6	3.0	3.1	3.1

[1] Including cases of unknown age.

[32] Excluding deaths among armed forces outside country and from August 1942-December 1947 among U. S. forces in the United Kingdom. 1940-1949: population base includes armed forces outside country unless otherwise noted.

[33] Data relate to civilian population.

[34] Rates for 1939, 1943 and 1945 are official rates; they were not computed by the Statistical Office of the United Nations.

17. Taux de mortalité selon l'âge et le sexe (suite)

[Voir note explicative à la page 275.]

Age, en années										
40 – 44	45 – 49	50 – 54	55 – 59	60 – 64	65 – 69	70 – 74	75 – 79	80 – 84	85 and over 85 et plus	Pays, année et sexe
										EUROPE (suite)
										Royaume-Uni [32] (suite): Irlande du Nord (suite)
4.8	8.4	11.3	15.3	23.0	35.4	67.4	108.5	173.2	256.7	1947 Les deux sexes
5.3	10.2	13.1	17.5	25.0	37.0	74.6	126.9	182.1	259.4	Masculin
4.4	7.0	9.8	13.3	21.1	33.9	61.3	94.2	166.5	255.0	Féminin
4.5	7.2	10.8	14.0	20.4	32.6	61.0	99.2	150.3	236.3	1948 Les deux sexes
5.0	8.5	12.9	16.7	22.3	35.6	66.3	112.2	164.4	247.8	Masculin
4.1	6.1	8.9	11.7	18.6	29.8	56.2	89.1	139.6	228.9	Féminin
4.0	6.9	10.4	14.6	22.2	32.1	65.0	106.6	171.7	280.7	1949 Les deux sexes
4.6	7.7	11.9	17.1	24.3	35.9	69.8	122.5	189.5	304.7	Masculin
3.5	6.2	9.1	12.4	20.3	28.5	60.8	94.2	158.2	266.1	Féminin
4.0	6.7	11.0	14.7	23.0	33.0	64.1	108.7	194.0	292.8	1950 Les deux sexes
4.8	8.1	13.5	17.1	26.1	37.4	68.7	124.9	204.6	296.4	Masculin
3.4	5.5	8.9	12.6	20.2	28.8	60.2	96.1	186.0	290.6	Féminin
4.7	7.0	11.9	16.3	24.6	36.0	73.7	132.4	218.9	345.6	1951 Les deux sexes
5.5	9.1	14.1	19.0	25.9	38.1	82.6	144.6	235.2	379.3	Masculin
4.0	5.2	10.1	13.9	23.4	34.0	66.1	123.0	206.6	324.8	Féminin
										Ecosse [34]
6.0	8.6	12.9	17.6	26.3	43.1	69.3	145.0			1936 Les deux sexes
7.1	10.2	15.1	20.1	29.7	49.3	79.2	160.2			Masculin
5.2	7.4	11.1	15.3	23.1	37.6	61.5	135.5			Féminin
6.3	9.0	12.7	17.6	28.1	44.9	71.6	113.5	177.4	292.2	1937 Les deux sexes
7.4	10.8	15.0	20.7	31.5	51.5	80.2	132.1	201.4	307.3	Masculin
5.4	7.5	10.8	14.8	25.0	39.0	64.8	100.9	163.7	281.6	Féminin
5.8	7.8	12.0	16.5	25.8	40.6	65.0	103.2	162.3	248.6	1938 Les deux sexes
6.7	9.4	14.1	19.3	28.9	45.7	74.4	199.2	192.5	262.9	Masculin
5.1	6.6	10.3	14.1	23.0	36.0	57.7	91.8	146.0	241.9	Féminin
	12.0		25.2		59.5		146.1		356.2	1939 Masculin
	8.5		17.8		45.6		114.9		281.2	Féminin
6.4	8.4	13.1	19.2	28.6	44.2	72.5	116.2	189.8	295.6	1940 Les deux sexes
7.7	10.4	16.2	22.9	33.6	50.7	83.8	133.7	234.2	306.1	Masculin
5.4	6.7	10.4	16.0	24.2	38.3	63.4	104.1	166.4	290.5	Féminin
6.5	8.8	12.6	17.7	26.8	41.2	65.9	126.2		282.5	1941 Les deux sexes
7.7	10.9	15.9	22.4	31.5	47.8	74.6	146.3		299.0	Masculin
5.4	7.2	9.9	13.9	22.6	35.4	59.0	113.4		274.5	Féminin
5.3	7.6	11.2	16.3	23.8	38.2	58.4	94.2	156.1	256.4	1942 Les deux sexes
6.2	9.7	14.3	20.2	27.9	44.4	67.8	109.3	195.7	276.4	Masculin
4.5	5.9	8.6	13.0	20.3	32.8	50.6	83.9	135.4	246.6	Féminin
	11.6		23.9		53.8		145.9			1943 [33] Masculin
	7.5		17.0		40.9		119.4			Féminin
4.9	7.4	10.4	15.9	23.5	36.4	56.9	90.1	143.2	266.9	1944 Les deux sexes
5.7	9.0	13.0	20.5	28.0	43.2	65.0	104.1	164.7	287.9	Masculin
4.1	6.0	8.3	12.2	19.8	30.7	50.2	80.2	131.2	256.7	Féminin
4.8	6.9	10.7	15.3	23.7	37.4	55.8	90.5	136.5	265.9	1945 Les deux sexes
5.6	8.4	13.4	19.6	28.7	43.6	63.1	102.5	161.0	286.0	Masculin
4.0	5.7	8.5	11.7	19.6	32.1	49.7	81.8	122.6	256.3	Féminin
	10.8		23.7		51.6		132.4			1945 [33] Masculin
	7.0		15.4		39.8		114.5			Féminin
4.6	7.1	10.5	16.1	23.3	37.8	57.9	91.6	135.9	274.2	1946 Les deux sexes
5.6	9.0	13.5	20.6	27.9	44.3	65.6	102.2	159.1	277.5	Masculin
3.8	5.6	8.1	12.4	19.6	32.4	51.4	83.7	122.5	270.1	Féminin
4.4	6.8	10.5	15.8	23.8	37.2	59.6	94.4	135.4	279.1	1947 Les deux sexes
5.2	8.7	13.8	20.3	29.4	44.0	67.4	108.2	159.4	305.3	Masculin
3.8	5.2	7.9	12.2	19.4	31.6	53.3	83.9	120.7	266.9	Féminin
4.3	6.5	9.9	15.1	22.7	35.4	56.5	85.4	123.6	225.3	1948 Les deux sexes
5.2	7.9	12.6	19.6	28.2	40.0	65.0	94.2	141.4	240.8	Masculin
3.5	5.2	7.8	11.5	18.5	31.6	49.6	78.6	112.5	217.6	Féminin

[1] Y compris les décès de personnes d'âge inconnu.

[32] Non compris les décès dans les forces armées hors du pays et, d'août 1942 à décembre 1947, ceux de l'armée américaine stationnée au Royaume-Uni. 1940-1949: sauf indication contraire, la population servant de base aux taux comprend les forces armées hors du pays.

[33] Les données concernent la population civile.

[34] Les taux pour 1939, 1943 et 1945 sont officiels. Ils n'ont pas été calculés par le Bureau de Statistique de l'Organisation des Nations Unies.

17. Death rates specific for age and sex (continued)

[See headnote on page 274.]

Country, year and sex	All ages [1] Tous âges [1]	Under 1 Moins de 1	1–4	5–9	10–14	15–19	20–24	25–29	30–34	35–39
	Age, in years									
EUROPE (continued)										
United Kingdom[32] (continued):										
Scotland[34] (continued)										
1949 Both sexes	12.2	41.8	2.0	0.9	0.7	1.9		2.5		3.6
Male	12.5	46.8	2.1	1.1	0.7	1.6		2.2		4.1
Female	11.9	36.5	1.8	0.7	0.6	2.1		2.9		3.2
1950* Both sexes	12.4	39.0	1.8	0.7	0.5	1.2	1.8	2.2	2.3	2.9
Male	12.9	43.7	2.0	0.8	0.6	1.2	1.6	2.0	2.1	2.9
Female	11.9	34.1	1.6	0.6	0.4	1.2	1.9	2.5	2.6	2.8
1951* Both sexes	12.9	37.7	1.7	0.8	0.5	1.0	1.4	1.9	2.1	2.7
Male	13.5	42.6	1.8	0.9	0.5	1.2	1.4	1.9	2.2	2.8
Female	12.2	32.5	1.6	0.6	0.5	0.9	1.4	1.8	2.1	2.5
OTHER AREAS										
Channel Islands [U. K.]:										
Guernsey and dep.										
1949 Both sexes	11.1	26.5	1.5	0.5		1.3		2.8		
Male	11.2	28.9	1.7	0.3		1.7		3.0		
Female	11.0	24.1	1.2	0.6		0.9		2.7		
Malta and Gozo [U. K.]										
1948 Both sexes	12.2	124.7	5.6	0.5	0.7	1.6	2.2	2.2		3.7
Male	13.0	127.9	5.7	0.6	0.7	1.9	2.6	2.7		3.5
Female	11.5	121.4	5.4	0.5	0.6	1.2	1.7	1.8		3.9
OCEANIA										
Australia[35]										
1936 Both sexes	9.4	43.1	3.9	1.4	1.1	1.7	2.2	2.7	2.9	3.9
Male	10.4	47.1	4.0	1.6	1.3	2.0	2.4	2.6	2.7	3.9
Female	8.5	38.9	3.7	1.2	0.9	1.4	2.0	2.8	3.1	3.8
1937 Both sexes	9.4	39.0	3.4	1.4	1.0	1.5	2.2	2.5	2.8	3.7
Male	10.5	43.2	3.6	1.6	1.2	1.8	2.5	2.5	2.9	4.0
Female	8.4	34.6	3.2	1.1	0.8	1.3	1.9	2.4	2.8	3.3
1938 Both sexes	9.6	39.2	3.4	1.3	1.0	1.5	2.2	2.4	2.6	3.6
Male	10.6	44.6	3.7	1.4	1.2	1.8	2.6	2.5	2.5	3.8
Female	8.6	33.6	3.2	1.1	0.8	1.3	1.9	2.4	2.8	3.4
1939 Both sexes	9.9	39.1	3.4	1.3	0.9	1.6	2.1	2.4	2.5	3.5
Male	11.0	44.2	3.6	1.5	1.1	2.0	2.3	2.5	2.5	3.6
Female	8.8	33.8	3.1	1.0	0.8	1.2	1.8	2.2	2.5	3.4
1940 Both sexes	9.7	40.3	3.1	1.3	0.9	1.4	2.1	2.1	2.4	3.1
Male	10.9	44.9	3.4	1.4	1.1	1.8	2.4	2.3	2.5	3.4
Female	8.6	35.5	2.8	1.1	0.7	1.0	1.7	1.9	2.3	2.7
1941 Both sexes	10.0	42.2	3.2	1.2	0.9	1.3	1.8	2.0	2.3	3.3
Male	11.0	46.7	3.6	1.4	1.1	1.6	2.0	2.0	2.3	3.4
Female	9.0	37.4	2.8	1.0	0.7	1.0	1.6	2.0	2.3	3.1
1942 Both sexes	10.5	39.2	3.3	1.3	1.0	1.4	1.6	1.8	2.3	3.1
Male	11.5	43.8	3.5	1.5	1.2	1.6	1.5	1.6	2.1	3.1
Female	9.4	34.3	3.1	1.1	0.8	1.1	1.7	2.1	2.5	3.0
1943 Both sexes	10.3	40.5	3.3	1.3	1.1	1.2	1.3	1.7	2.1	2.8
Male	11.2	45.0	3.5	1.5	1.3	1.4	1.2	1.4	1.9	2.8
Female	9.4	35.9	3.1	1.1	0.8	0.9	1.5	2.1	2.3	2.9
1944 Both sexes	9.5	31.3	2.6	1.0	0.9	1.1	1.2	1.5	1.8	2.6
Male	10.3	34.8	2.9	1.2	1.1	1.3	1.0	1.2	1.7	2.5
Female	8.7	27.6	2.4	0.8	0.7	0.9	1.4	1.8	2.0	2.7
1945 Both sexes	9.5	30.0	2.1	1.0	0.8	1.1	1.1	1.5	1.8	2.6
Male	10.3	33.5	2.3	1.1	1.0	1.3	1.0	1.3	1.7	2.5
Female	8.7	26.4	1.9	0.8	0.7	0.8	1.2	1.7	2.0	2.6

[1] Including cases of unknown age.

[32] Excluding deaths among armed forces outside country and from August 1942-December 1947 among U. S. forces in the United Kingdom. 1940-1949: population base includes armed forces outside country unless otherwise noted.

[34] Rates for 1939, 1943 and 1945 are official rates; they were not computed by the Statistical Office of the United Nations.

[35] Excluding fullblooded aborigines. 1939-1946: excluding deaths among armed forces. 1936-1946: rates based on unrevised estimates of population.

17. Taux de mortalité selon l'âge et le sexe (suite)

[Voir note explicative à la page 275.]

Age, en années										
40 – 44	45 – 49	50 – 54	55 – 59	60 – 64	65 – 69	70 – 74	75 – 79	80 – 84	85 and over 85 et plus	Pays, année et sexe
										EUROPE (suite)
										Royaume-Uni[32] (suite):
										Ecosse[34] (suite)
—	8.2	—	19.3	—	48.1	—	106.3	—	230.5	1949 Les deux sexes
	10.2		24.5		55.1		115.5		242.5	Masculin
	6.4		15.1		42.5		99.6		224.5	Féminin
4.1	6.4	10.2	15.7	24.6	37.5	63.1	93.8	143.3	227.2	1950 * Les deux sexes
4.7	7.9	13.4	20.5	31.1	44.3	72.3	101.9	158.5	239.4	Masculin
3.6	5.0	7.6	11.8	19.6	32.1	55.9	87.4	133.4	221.2	Féminin
3.8	6.2	10.4	16.2	25.2	38.5	63.5	102.6	172.0	306.1	1951* Les deux sexes
4.3	7.6	13.2	21.2	32.3	46.4	71.3	117.3	199.2	291.4	Masculin
3.4	4.9	7.8	12.3	19.5	32.4	57.3	92.0	155.7	314.6	Féminin
										AUTRES REGIONS
										Iles Anglo-Normandes [R.-U.]:
										Guernesey et dépendances
—	9.9				39.2		97.8			1949 Les deux sexes
	12.2				47.1		97.1			Masculin
	7.9				32.8		98.4			Féminin
										Malte et Gozo [R.-U.]
—	8.1	—	21.2	—	51.2	—	117.0	—	210.6	1948 Les deux sexes
	9.7		24.8		56.7		124.0		232.6	Masculin
	6.7		17.9		46.2		110.7		197.1	Féminin
										OCEANIE
										Australie[35]
4.8	7.0	10.3	14.6	22.9	34.5	55.5	85.2	141.8	234.7	1936 Les deux sexes
5.2	8.1	12.2	17.6	27.3	40.4	63.8	94.3	154.3	251.4	Masculin
4.3	5.9	8.3	11.5	18.4	28.7	47.2	76.6	130.5	222.7	Féminin
4.8	6.7	9.8	15.0	22.4	34.5	53.5	90.6	139.0	266.4	1937 Les deux sexes
5.2	7.9	11.6	18.2	27.0	41.0	61.2	101.0	153.5	292.4	Masculin
4.4	5.5	7.8	11.7	17.9	28.2	45.9	80.6	126.1	247.7	Féminin
4.6	6.8	10.0	14.6	22.6	34.4	55.1	90.7	143.1	271.0	1938 Les deux sexes
5.2	7.7	11.6	17.5	27.4	41.0	62.7	101.5	157.0	289.9	Masculin
4.0	5.8	8.2	11.6	17.9	28.1	47.8	80.7	130.7	257.6	Féminin
4.5	6.7	10.0	14.5	23.0	36.4	54.6	96.4	146.4	318.5	1939 Les deux sexes
5.1	7.7	12.0	17.9	27.8	42.8	64.2	109.2	165.6	342.5	Masculin
3.9	5.7	8.0	11.1	18.4	30.3	45.6	84.5	129.9	301.4	Féminin
4.6	6.5	10.0	14.5	23.1	35.0	53.1	91.1	138.2	282.7	1940 Les deux sexes
5.3	7.7	11.8	17.9	28.3	42.5	61.9	103.2	155.4	308.0	Masculin
3.8	5.4	8.1	11.0	17.9	28.0	44.9	80.1	123.7	264.6	Féminin
4.1	6.5	9.6	14.6	22.9	36.1	55.6	—	126.9	—	1941 Les deux sexes
4.6	7.4	11.5	17.9	27.8	43.2	64.3		137.8		Masculin
3.7	5.6	7.7	11.1	18.0	29.5	47.6		117.6		Féminin
4.2	6.6	10.1	15.1	24.4	37.6	59.9	95.7	155.0	331.6	1942 Les deux sexes
4.7	7.8	12.2	18.4	30.0	45.5	69.7	107.6	177.8	361.5	Masculin
3.7	5.4	8.1	11.7	18.8	30.2	51.2	85.1	136.0	310.5	Féminin
4.1	6.5	9.7	14.6	23.4	37.8	57.3	92.8	153.2	326.6	1943 Les deux sexes
4.3	7.5	11.4	17.5	29.2	44.9	68.1	104.8	175.0	357.6	Masculin
3.8	5.4	8.1	11.6	17.6	31.2	47.9	82.3	135.8	304.9	Féminin
3.8	5.8	8.8	13.8	22.1	34.9	54.4	84.6	144.7	296.4	1944 Les deux sexes
3.8	6.7	10.4	16.7	26.9	42.1	64.2	94.8	161.4	333.1	Masculin
3.7	4.9	7.1	10.9	17.4	28.3	46.0	75.9	131.4	271.9	Féminin
3.7	5.8	8.8	13.6	21.0	34.4	53.3	—	124.8	—	1945 Les deux sexes
3.9	6.4	10.5	16.7	25.6	41.4	62.6		138.0		Masculin
3.4	5.2	7.2	10.5	16.4	27.8	45.3		114.1		Féminin

[1] Y compris les décès de personnes d'âge inconnu.

[32] Non compris les décès dans les forces armées hors du pays et, d'août 1942 à décembre 1947, ceux de l'armée américaine stationnée au Royaume-Uni. 1940-1949: sauf indication contraire, la population servant de base aux taux comprend les forces armées hors du pays.

[34] Les taux pour 1939, 1943 et 1945 sont officiels. Ils n'ont pas été calculés par le Bureau de Statistique de l'Organisation des Nations Unies.

[35] Non compris les purs aborigènes. 1939-1946: non compris les décès survenus dans les forces armées. 1936-1946: les taux reposent sur des estimations de population non revisées depuis.

17. Death rates specific for age and sex (continued)

[See headnote on page 274.]

Country, year and sex	All ages [1] Tous âges [1]	Under 1 Moins de 1	1 – 4	5 – 9	10 – 14	15 – 19	20 – 24	25 – 29	30 – 34	35 – 39
	Age, in years									
OCEANIA (continued)										
Australia[35] (continued)										
1946 Both sexes	10.0	33.3	2.0	0.8	0.7	1.2	1.4	1.6	2.0	2.6
Male	11.1	37.0	2.1	0.9	0.8	1.5	1.5	1.6	2.1	2.7
Female	9.0	29.5	1.9	0.7	0.6	0.8	1.2	1.6	1.9	2.4
1947 Both sexes	9.7	28.4	1.8	0.8	0.6	1.0	1.4	1.6	1.9	2.5
Male	10.7	31.8	2.0	1.0	0.7	1.4	1.7	1.7	2.0	2.6
Female	8.6	24.9	1.6	0.6	0.5	0.7	1.1	1.5	1.8	2.4
New Zealand ex. Maoris [36]										
1936 Both sexes	8.8	33.4	2.6	1.3	0.9	1.3	2.3	2.3	2.5	3.5
Male	9.5	35.3	2.8	1.5	1.0	1.5	2.6	2.1	2.5	3.7
Female	8.0	31.4	2.4	1.2	0.7	1.1	1.9	2.4	2.5	3.2
1938 Both sexes	9.7	37.0	3.4	1.6	1.3	1.7	2.1	2.5	2.7	3.6
Male	10.7	42.6	3.8	1.8	1.4	2.2	2.2	2.6	3.1	3.8
Female	8.7	31.1	3.0	1.3	1.2	1.2	1.9	2.4	2.3	3.3
1939 Both sexes	9.2	32.5	2.2	1.0	0.8	1.1	2.1	2.3	2.2	3.1
Male	10.1	37.9	2.3	1.1	0.8	1.3	2.3	2.1	2.1	3.3
Female	8.3	27.0	2.1	0.9	0.7	1.0	1.8	2.5	2.3	3.0
1940 Both sexes	9.2	32.9	2.0	0.8	0.8	1.1	2.0	2.1	2.4	3.0
Male	10.2	37.4	2.3	0.9	1.1	1.5	2.2	2.2	2.7	2.8
Female	8.3	28.2	1.8	0.7	0.5	0.8	1.7	1.9	2.1	3.1
1941 Both sexes	9.8	9.3		0.9	0.8	1.3	2.0	2.2	2.3	2.8
Male	10.9	10.2		1.0	1.0	1.6	2.4	2.5	2.6	3.2
Female	8.7	8.5		0.8	0.6	1.0	1.7	2.0	2.1	2.5
1943 Both sexes	10.0	30.6	2.5	0.9	0.8	1.1	2.1	2.5	2.2	2.8
Male	11.3	34.5	2.8	1.1	1.1	1.3	3.4	3.5	2.6	2.8
Female	8.8	26.4	2.1	0.8	0.6	1.0	1.3	1.9	1.9	2.8
1944 Both sexes	9.9	32.7	2.2	0.8	0.8	1.2	2.1	2.1	2.3	2.4
Male	11.3	36.4	2.5	0.9	1.0	1.5	2.9	2.6	2.4	2.5
Female	8.5	28.7	2.0	0.7	0.7	1.0	1.5	1.8	2.2	2.3
1945 Both sexes	10.0	29.5	1.7	0.9	0.8	1.0	1.7	2.0	1.7	2.5
Male	11.3	33.9	1.9	0.9	0.9	1.4	2.3	2.4	1.8	2.6
Female	8.8	25.0	1.6	0.8	0.7	0.6	1.3	1.6	1.6	2.4
1948 Both sexes	9.1	22.2	1.6	0.6	0.6	1.1	1.5	1.6	1.6	2.1
Male	10.1	25.6	1.9	0.7	0.7	1.2	1.8	1.5	1.7	2.0
Female	8.1	18.7	1.4	0.5	0.5	0.9	1.2	1.6	1.6	2.2
1949 Both sexes	9.1	24.2	1.6	0.6	0.5	1.0	1.2	1.2	1.6	2.2
Male	9.9	27.0	1.8	0.6	0.6	1.3	1.5	1.3	1.7	2.4
Female	8.2	21.2	1.4	0.5	0.4	0.6	0.8	1.1	1.5	1.9
1950 Both sexes	9.3	23.3	1.2	0.5	0.5	1.0	1.2	1.0	1.5	2.1
Male	10.2	25.6	1.3	0.6	0.7	1.4	1.5	1.1	1.5	2.4
Female	8.4	20.8	1.0	0.5	0.3	0.6	0.8	1.0	1.4	1.8
Maoris										
1949 Both sexes	13.8	91.3	10.7	2.7	3.0	5.4	7.0	6.7	5.9	8.8
Male	13.6	96.2	9.2	2.8	3.2	5.0	6.7	5.1	5.1	6.3
Female	14.0	86.2	12.2	2.7	2.9	5.9	7.3	8.4	6.8	11.6
1950 Both sexes	11.7	75.9	7.2	2.8	2.1	4.5	6.0	6.6	5.7	9.6
Male	12.2	78.7	7.7	3.2	1.9	4.2	4.7	5.7	7.0	7.9
Female	11.2	73.0	6.7	2.3	2.3	4.8	7.4	7.5	4.3	11.4

[1] Including cases of unknown age.

[35] Excluding fullblooded aborigines. 1939-1946: excluding deaths among armed forces. 1936-1946: rates based on unrevised estimates of population.

[36] Excluding armed forces outside country and alien forces within country.

17. Taux de mortalité selon l'âge et le sexe (suite)

[Voir note explicative à la page 275.]

Age, en années											
40 – 44	45 – 49	50 – 54	55 – 59	60 – 64	65 – 69	70 – 74	75 – 79	80 – 84	85 and over 85 et plus	Pays, année et sexe	
										OCEANIE (suite)	
										Australie[35] (suite)	
3.7	6.1	9.3	14.0	22.1	34.7	56.0	86.8	150.8	313.8	1946	Les deux sexes
4.1	7.1	11.0	17.5	27.4	43.5	65.8	101.3	171.6	353.8		Masculin
3.3	5.2	7.7	10.5	17.1	26.6	47.5	74.7	134.8	287.2		Féminin
3.7	5.6	9.6	13.7	21.7	33.6	51.5	84.0	130.7	226.8	1947	Les deux sexes
4.2	6.6	11.8	17.1	27.4	41.6	61.4	97.2	140.6	242.1		Masculin
3.3	4.6	7.5	10.3	16.3	26.2	43.1	73.0	122.8	216.0		Féminin
										Nouvelle-Zélande sans Maoris,[36]	
4.5	6.3	9.1	14.0	21.0	33.8	51.9	87.4	137.8	229.5	1936	Les deux sexes
5.2	7.2	10.0	15.4	24.0	36.2	55.8	95.7	145.1	239.6		Masculin
4.0	5.4	8.3	12.4	17.8	31.3	48.1	79.0	130.3	220.2		Féminin
4.9	6.2	9.3	14.3	21.0	34.0	55.9	—	129.7	—	1938	Les deux sexes
5.7	6.9	10.7	16.6	23.4	38.4	61.1		138.9			Masculin
4.1	5.6	7.9	11.7	18.5	29.5	50.7		121.0			Féminin
4.0	5.9	8.7	14.7	21.1	32.7	51.1		127.8		1939	Les deux sexes
4.1	6.2	10.1	17.5	24.2	39.1	57.9		136.3			Masculin
3.9	5.6	7.3	11.7	17.9	26.1	44.4		119.8			Féminin
3.7	5.3	8.9	13.6	20.9	33.9	53.2		122.1		1940	Les deux sexes
4.2	5.9	10.8	15.8	23.3	38.0	56.7		131.4			Masculin
3.2	4.6	6.9	11.3	18.4	29.7	49.8		113.5			Féminin
4.1	6.2	9.0	14.2	22.0	33.9	56.3		128.3		1941	Les deux sexes
4.4	6.9	10.5	16.5	25.6	38.0	60.8		138.7			Masculin
3.8	5.7	7.5	11.7	18.2	29.6	51.9		118.6			Féminin
3.5	5.6	8.0	13.5	21.0	36.2	54.7		125.1		1943	Les deux sexes
3.5	6.0	9.2	15.2	23.9	41.5	60.1		131.1			Masculin
3.4	5.2	6.9	11.8	18.0	30.8	49.4		119.7			Féminin
3.4	5.3	8.8	13.0	20.2	33.6	52.0		121.9		1944	Les deux sexes
3.6	5.4	9.9	14.9	24.4	38.8	58.6		134.1			Masculin
3.3	5.2	7.7	11.2	15.8	28.3	45.5		110.9			Féminin
3.3	6.0	8.5	12.9	21.8	32.2	56.1	83.8	141.8	242.5	1945	Les deux sexes
3.6	6.4	9.1	14.5	26.3	37.7	63.9	95.4	150.7	259.0		Masculin
3.0	5.6	7.9	11.4	17.2	26.8	48.4	73.3	134.3	229.4		Féminin
2.9	5.0	7.5	12.1	20.0	30.9	48.1	—	112.3	—	1948	Les deux sexes
3.1	6.0	8.9	14.4	24.7	36.7	56.3		122.4			Masculin
2.6	3.9	6.3	10.0	15.3	25.2	40.3		103.6			Féminin
2.7	4.7	8.2	11.8	19.0	29.9	50.0		110.6		1949	Les deux sexes
2.9	5.0	9.5	13.9	22.6	36.0	60.0		115.7			Masculin
2.5	4.4	7.0	9.9	15.4	24.0	40.7		106.2			Féminin
2.7	4.9	7.5	12.6	19.3	31.6	48.7		117.2		1950	Les deux sexes
2.7	5.2	8.9	15.3	23.1	37.4	58.2		128.1			Masculin
2.7	4.6	6.2	10.2	15.6	26.0	40.0		107.8			Féminin
										Maoris	
10.4	20.4	16.5	30.3	36.6	67.5	—	—	128.8	—	1949	Les deux sexes
9.2	18.7	18.2	24.2	35.9	71.4			134.1			Masculin
11.7	22.4	14.3	38.7	37.4	62.6			122.7			Féminin
10.0	13.2	16.2	27.7	36.5	56.0			118.8		1950	Les deux sexes
11.0	12.7	17.1	29.3	40.0	54.3			131.8			Masculin
8.3	13.9	15.0	25.5	32.0	58.2			105.0			Féminin

[1] Y compris les décès de personnes d'âge inconnu.

[35] Non compris les purs aborigènes. 1939-1946: non compris les décès survenus dans les forces armées. 1936-1946: les taux reposent sur des estimations de population non revisées depuis.

[36] Non compris les forces armées hors du pays et les troupes étrangères s'y trouvant.

17. Death rates specific for age and sex (continued)

[See headnote on page 274.]

Country, year and sex	Age, in years									
	All ages [1] Tous âges [1]	Under 1 Moins de 1	1 – 4	5 – 9	10 – 14	15 – 19	20 – 24	25 – 29	30 – 34	35 – 39
OCEANIA (continued) *OTHER AREAS*										
Fiji Islands [U. K.]										
1949 Both sexes	12.4	68.1	11.6	2.1	2.1	3.3	5.5	6.4	7.1	6.7
Male	13.2	73.2	12.0	2.1	2.1	2.7	4.6	5.4	7.3	5.8
Female	11.6	62.8	11.2	2.0	2.0	3.9	6.4	7.5	6.8	7.7
1950 Both sexes	11.2	63.8	10.0	1.8	1.7	3.5	4.0	4.8	5.2	6.7
Male	11.7	67.8	10.7	2.2	1.7	3.3	2.5	3.5	4.7	6.2
Female	10.6	59.6	9.4	1.3	1.7	3.6	5.4	6.1	5.7	7.4
1951 Both sexes	10.6	61.6	9.7	2.2	1.4	2.9	3.5	3.8	5.2	5.9
Male	11.0	69.0	8.7	2.2	1.2	2.0	3.0	2.9	3.5	5.2
Female	10.1	53.8	10.7	2.2	1.7	3.7	4.0	4.8	6.9	6.7
Hawaii [9] [U. S.]										
1940 Both sexes	7.3	13.0		1.4	1.0	1.7	2.1	3.0	3.7	4.9
Male	8.5	14.9		1.6	1.5	2.1	1.8	3.2	4.0	5.0
Female	5.7	11.0		1.1	0.6	1.3	2.7	2.6	3.1	4.8

[1] Including cases of unknown age.

[9] Excluding armed forces outside country.

17. Taux de mortalité selon l'âge et le sexe (suite)

[Voir note explicative à la page 275.]

Age, en années										Pays, année et sexe	
40 – 44	45 – 49	50 – 54	55 – 59	60 – 64	65 – 69	70 – 74	75 – 79	80 – 84	85 and over 85 et plus		
										OCEANIE (suite) *AUTRES REGIONS*	
										Iles Fidji [R.-U.]	
9.4	11.1	19.2	17.5	49.0	37.3	99.4	—	104.6	—	1949	Les deux sexes
8.2	12.8	20.6	20.7	47.8	36.6	82.3		91.5			Masculin
10.9	9.2	17.6	12.8	51.3	38.8	137.5		137.0			Féminin
9.0	9.6	17.2	17.6	47.3	32.8	73.8		109.4		1950	Les deux sexes
9.1	9.2	17.7	19.2	44.3	32.7	57.0		94.8			Masculin
8.9	10.0	16.6	15.5	52.4	33.1	112.3		147.0			Féminin
7.3	9.8	13.0	16.5	41.2	32.6	86.4		89.1		1951	Les deux sexes
7.4	9.8	14.9	18.0	42.6	30.8	72.1		78.5			Masculin
7.1	9.9	10.8	14.5	38.9	36.0	118.0		116.3			Féminin
										Hawaï[9] [E.-U.]	
7.1	10.2	11.0	—	23.7	—	50.1	—	135.3	—	1940	Les deux sexes
7.8	12.0	12.6		27.2		55.6		145.6			Masculin
6.1	8.0	8.3		17.9		39.2		116.8			Féminin

[1] Y compris les décès de personnes d'âge inconnu.

[9] Non compris les forces armées hors du pays.

18. Infant deaths : 1936 — 1951

[Deaths of infants under 1 year of age, excluding stillbirths. For discussion, see page 30.]

Country	Code [1]	1936	1937	1938	1939	1940	1941	1942	1943
AFRICA									
Egypt	...	114 331	114 856	115 085	112 324	112 910	104 402	110 847	110 520
Union of South Africa:									
Europeans	C	2 872	2 878	2 691	2 648	2 725	2 780	2 670	2 780
OTHER AREAS									
Algeria [2] [Fr.]:									
Europeans	...	2 093	2 211	2 090	1 698	1 944	2 231	2 410	3 174
Moslems	U	17 270	18 072	19 996	18 666	21 112	24 068	29 671	30 570
Gold Coast [3] [U.K.]	U [4]	...	...	...	...	...	...	...	...
Mauritius ex. dep. [U.K.]	C	1 973	2 178	2 181	2 296	1 968	1 810	2 215	1 926
Rodrigues	C	20	81	34	58	37	52	47	41
Moroccan Protectorate [5] [Sp.]	U	...	...	...	...	...	...	...	...
Morocco [2] [Fr.]:									
Non-indigenous population [6]	...	...	...	...	440	566	610	719	947
Mozambique [Port]:									
Non-indigenous population	C [7]	...	...	...	...	...	...	93	125
Northern Rhodesia [U.K.]:									
Europeans	...	...	...	10	7	15	13	17	17
Possessions in North Africa [Sp.]:									
Ceuta and Melilla	...	[8] 251	[8] 213	[8] 121	[8] 142	[9] 347	[9] 507	403	322
St. Helena ex. dep. [U.K.]	...	–	6	18	9	10	11	8	7
Seychelles [U.K.]	...	...	...	...	...	...	...	...	...
Southern Rhodesia [U.K.]:									
Europeans	C	64	66	57	65	71	75	75	75
South-West Africa [10]:									
Europeans	C	28	25	34	38	26	36	41	26
Tunisia [Fr.]:									
Europeans	...	...	...	...	...	...	...	...	1 011
Zanzibar and Pemba [U.K.]	U	367	364	428	382	388	317	358	281
AMERICA, NORTH									
Canada [11]	C	14 574	16 693	14 517	13 939	13 783	15 236	14 651	15 217
Newfoundland	...	826	902	681	637	722	809	853	827
Yukon and Northwest Territories	U	42	33	35	31	37	72	81	73
Costa Rica	C	3 891	3 630	3 267	3 787	3 707	3 559	4 446	3 559
Cuba	U	8 902	8 739	9 284	...	...	...	...	...
Dominican Republic	U [12]	2 571	2 522	2 810	3 114	3 506	3 007	3 698	4 566
El Salvador	...	8 091	8 740	8 158	8 289	9 019	7 618	8 390	7 868
Guatemala	...	[13] 8 897	[13] 9 575	[13] 9 998	13 187	11 647	11 219	15 471	13 465
Honduras [14]	...	3 336	3 892	...	4 330	4 506	4 406	4 822	5 322
Mexico	C [15]	103 559	108 047	106 200	106 083	110 037	108 081	111 100	112 855
Nicaragua	U	2 985	2 900	2 964	2 938	3 576	3 395	4 402	3 182
Panama [16]	... [15]	...	...	...	...	...	1 416	1 692	1 667
United States	C	122 535	119 931	116 702	108 846	110 984	113 949	113 492	118 484
OTHER AREAS									
Alaska [U.S.]	...	...	...	...	...	...	...	...	207
Bahama Islands [U.K.]	...	...	...	255	207	216	225	237	204
Barbados [U.K.]	...	1 175	1 228	1 179	1 065	1 043	1 296	980	963
Bermuda [U.K.]	...	45	52	46	47	34	32	52	42

[1] Data stated to be complete or virtually complete are coded "C"; those stated to be affected by irregularities in registration or incomplete coverage are coded "U".
[2] Excluding infants dying within 3 days and before registration of birth.
[3] Deaths recorded in compulsory registration areas, representing about one-tenth of total population.
[4] Reliability of data affected by movements of population to and from the towns that comprise the registration area.
[5] Northern Zone only.
[6] "Non-Moroccan" population.
[7] Registration not compulsory; believed to be complete only for the non-indigenous population which represents a relatively small proportion of the total.
[8] Melilla only. Excluding deaths occurring within 24 hours after birth.
[9] Figures for Ceuta exclude deaths occurring within 24 hours after birth.
[10] Former mandated territory (Un. of S. Afr.).
[11] Excluding Yukon, Northwest Territories and Newfoundland, shown separately below.
[12] Coverage improved in recent years.
[13] Excluding deaths occurring immediately after birth.
[14] 1936, 1937: years ending 31 July; beginning 1939, years ending 30 June. Excluding deaths occurring within 24 hours after birth.
[15] Coverage notably incomplete in earlier years.
[16] Excluding deaths of tribal Indians.

18. Mortalité infantile : 1936 — 1951

[Décès d'enfants âgés de moins d'un an, non compris les mort-nés. Voir explications page 65.]

1944	1945	1946	1947	1948	1949	1950	1951	Pays
								AFRIQUE
110 020	120 366	109 023	105 821	115 422	112 641	...	...	Egypte
								Union Sud-Africaine:
2 605	2 399	2 300	2 280	2 393	2 558	2 341	*2 268	Européens
								AUTRES REGIONS
								Algérie [2] [Fr.]:
2 352	1 828	1 925	1 881	1 555	1 426	1 407	...	Européens
33 462	37 646	29 433	31 761	29 898	24 725	26 462	...	Musulmans
...	...	...	1 706	1 739	1 932	...	...	Côte de l'Or [3] [R.-U.]
2 575	3 063	2 385	2 156	3 546	1 863	1 763	1 918	Ile Maurice sans dép. [R.-U.]
62	46	79	75	49	44	69	29	Rodrigues
...	...	656	600	864	682	768	...	Protectorat du Maroc Espagnol [5]
								Maroc [2] [Fr.]:
837	675	548	527	673	592	635	*533	Population non-indigène [6]
								Mozambique [Port.]:
113	98	191	162	220	155	...	...	Population non-indigène
								Rhodésia du Nord [R.-U.]:
25	21	25	33	27	21	27	38	Européens
								Possessions de l'Afrique du Nord [Esp.]:
354	301	276	239	274	190	248	212	Ceuta et Melilla
...	...	60	76	94	73	64	52	Iles Seychelles [R.-U.]
7	13	15	6	10	9	3	10	Ile Sainte-Hélène sans dép. [R.-U.]
								Rhodésia du Sud [R.-U.]:
91	72	65	101	92	93	118	98	Européens
								Sud-Ouest Africain [10]:
50	38	42	38	53	56	58	*61	Européens
								Tunisie [Fr.]:
766	518	558	600	423	367	353	...	Européens
295	377	280	281	424	376	459	347	Zanzibar et Pemba [R.-U.]
								AMERIQUE DU NORD
15 539	14 823	15 434	16 336	15 164	15 192	*14 557	...	Canada [11]
937	833	887	790	685	651	*732	...	Terre-Neuve
65	119	86	103	116	92	117	...	Yukon et les Territoires du Nord-Ouest
3 741	3 583	3 267	3 540	3 095	3 346	3 358	3 420	Costa-Rica
...	...	...	...	...	...	...	...	Cuba
5 752	5 376	6 574	6 729	6 432	6 809	6 952	...	République Dominicaine
8 557	8 064	8 139	8 129	8 112	7 915	7 333	...	Salvador
13 038	11 595	13 798	14 736	16 081	14 304	15 493	*13 881	Guatemala
4 790	...	...	4 243	4 430	4 761	5 102	4 761	Honduras [14]
108 700	107 772	110 015	*104 300	*108 741	*118 300	*112 600	*115 900	Mexique
4 072	3 441	3 891	4 027	3 673	3 441	...	...	Nicaragua
1 586	1 679	1 532	1 700	1 523	1 684	1 704	...	Panama [16]
111 127	104 684	111 063	119 173	113 169	111 531	*103 700	*107 300	Etats-Unis
								AUTRES REGIONS
...	138	161	172	145	168	...	...	Alaska [E.-U.]
251	255	209	221	280	195	288	244	Iles Bahama [R.-U.]
1 014	902	979	1 073	1 004	843	...	...	La Barbade [R.-U.]
57	47	45	41	33	38	53	87	Iles Bermudes [R.-U.]

[1] La lettre "C" figure en regard des données considérées comme complètes ou pratiquement complètes; la lettre "U" figure en regard de données considérées comme incomplètes ou issues d'enregistrements irréguliers.
[2] Non compris les enfants décédés dans les 3 jours et avant l'enregistrement de leur naissance.
[3] Décès signalés dans des régions où l'enregistrement est obligatoire et qui comprennent un dixième environ de la population totale.
[4] La qualité des données est altérée par des mouvements de population venant des villes ou dirigés vers elles, ces villes constituant le territoire d'enregistrement.
[5] Zone septentrionale seulement.
[6] Population non-marocaine.
[7] Enregistrement facultatif; qui semble complet seulement pour la population non-indigène représentant une proportion relativement faible de la population totale.
[8] Melilla seulement. Non compris les décès survenus pendant les 24 heures qui suivent la naissance.
[9] Les données pour Ceuta ne comprennent pas les décès survenus pendant les 24 heures qui suivent la naissance.
[10] Territoire auparavant sous mandat (Un. Sud-Afr.).
[11] Non compris le Yukon, les Territoires du Nord-Ouest et Terre-Neuve, qui figurent séparément ci-dessous.
[12] Portée des données améliorée les dernières années.
[13] Non compris les décès survenus immédiatement après la naissance.
[14] 1936, 1937: années finissant le 31 juillet; depuis 1939 les années se terminent le 30 juin. Non compris les décès survenus pendant les 24 heures qui suivent la naissance.
[15] Données très incomplètes pour les années de début.
[16] Non compris les décès parmi les tribus indiennes.

18. Infant deaths (continued)

[See headnote on page 312.]

Country	Code [1]	1936	1937	1938	1939	1940	1941	1942	1943
AMERICA, NORTH (continued)									
OTHER AREAS (continued)									
British Honduras	...	287	230	256	269	283	264	303	251
Canal Zone [U.S.]	...	26	32	18	32	36	44	34	41
Jamaica ex. dep. [U.K.]	...	4 781	4 190	4 905	4 521	4 073	3 932	3 947	3 675
Leeward Islands [U.K.]	...	[17] 175	[17] 235	[17] 224	[17] 275	[17] 244	[18] 522	[18] 391	333
Netherlands Antilles	U	...	...	214	261	340	277	324	179
Puerto Rico [U.S.]	...	8 844	9 361	8 448	8 224	8 221	8 846	8 103	7 454
St. Pierre and Miquelon [Fr.]	U	...	...	...	...	...	...	...	...
Trinidad and Tobago [U.K.]	...	1 416	1 714	1 488	1 505	1 756	1 797	2 109	1 884
Virgin Islands [U.S.]	...	70	90	93	80	103	93	90	78
Windward Islands [U.K.]	...	912	986	951	909	978	968	1 071	906
AMERICA, SOUTH									
Argentina	U [19]	30 653	30 429	[20] 30 726	[20] 27 278	[21] 26 491	[21] 25 116	[22] 27 958	[22] 27 465
Bolivia	U [23]	...	[24] 4 762	[24] 3 889	[24] 5 897	[24] 3 941	[24] 10 377	[24] 9 184	[24] 11 012
Chile	C	39 569	36 914	36 512	36 736	36 190	33 033	33 146	33 378
Colombia	... [25]	37 839	39 418	43 809	45 423	41 226	45 680	48 514	49 692
Ecuador [26]	U	16 592	17 375	16 038	18 400	18 539	16 203	16 513	16 717
Paraguay	U	1 945	2 718	3 414	2 794	2 950	2 822	2 760	2 742
Peru [27]	U	...	...	...	...	21 235	20 850	20 032	22 829
Uruguay	...	3 735	3 978	4 121	3 522	3 710	3 666	3 954	3 387
Venezuela [16]	C [15]	14 268	15 508	16 429	17 058	16 234	16 288	16 040	15 843
OTHER AREAS									
British Guiana	C [28]	1 414	1 359	1 661	1 148	1 254	1 057	1 340	1 723
Surinam [29] [Neth.]	...	287	274	265	295	324	305	359	436
ASIA									
Burma [30]	...	81 022	84 889	93 170	87 194	...	...	...	...
Ceylon	C	31 789	34 180	33 630	35 174	31 719	28 461	26 636	32 842
China:									
Taiwan (Formosa) [31]	...	32 648	34 325	34 361	34 153	33 427	29 738	30 616	30 989
India [32]	U	1 539 794	1 518 569	1 570 196	1 454 678	1 483 338	1 489 283	1 416 640	1 280 094
Indonesia:									
Europeans [34]	...	312	330	273	301	304	...	...	...
Israel [35]	C	758	589	618	534	639	540	631	632
Japan [37]	C	244 558	229 911	219 943	201 291	189 809	190 780	190 162	194 551
Korea	...	49 635	45 537	80 086	84 697	78 615	73 704	89 971	91 987
Philippines	U	64 999	70 515	71 239	...	72 647	...	...	...
Syria	...	...	...	...	...	...	...	...	...
Thailand	...	45 127	53 688	46 300	54 345	57 677	56 457	52 543	57 347

[1] Data stated to be complete or virtually complete are coded "C"; those stated to be affected by irregularities in registration or incomplete coverage are coded "U".
[15] Coverage notably incomplete in earlier years.
[16] Excluding deaths of tribal Indians.
[17] Excluding Virgin Islands (U.K.) and St. Kitts-Nevis and Anguilla.
[18] Excluding Virgin Islands (U.K.).
[19] Registration incomplete outside Federal Capital and principal cities.
[20] Excluding province of Santa Fé.
[21] Excluding provinces of Santa Fé and Corrientes.
[22] Excluding province of Corrientes.
[23] Compulsory registration initiated in 1940.
[24] Excluding deaths occurring within 24 hours after birth.
[25] Data based on burial permits.
[26] Excluding the Eastern Provinces and Galapagos Islands. Excluding deaths occurring within 24 hours after birth.
[27] Excluding deaths of jungle inhabitants.
[28] Data for aborigines, representing approximately one-tenth of total population, are unreliable.
[29] Excluding deaths of Negro and Indian population of the interior. Excluding infants born alive but dying before registration of birth.
[30] Registration area only, representing 82.5 per cent of total population at 1931 Census.
[31] Deaths of native-born Formosans excluding tribal aborigines.
[32] 1936–1946: registration area of former British Provinces, representing approximately 75 per cent of former India not including Burma. Beginning 1947, registration area of Republic of India.
[33] Excluding East Bengal.
[34] 1936–1940: including Netherlands New Guinea.
[35] Deaths among Jewish population. Prior to 1948 data refer to Jewish population of Palestine.
[36] Excluding war casualties.
[37] Deaths of Japanese nationals in Japan.

18. Mortalité infantile (suite)

[Voir note explicative à la page 313.]

1944	1945	1946	1947	1948	1949	1950	1951	Pays
								AMERIQUE DU NORD (suite)
								AUTRES REGIONS (suite)
279	300	217	297	264	266	284	275	Honduras Britannique
35	35	48	54	48	33	66	86	Zone du Canal [E.-U.]
4 125	3 883	3 573	3 989	3 619	3 539	3 630	*3 935	La Jamaïque sans dép. [R.-U.]
447	384	455	375	390	292	389	...	Iles Leeward [R.-U.]
257	214	272	204	183	208	148	194	Antilles Néerlandaises
8 195	8 064	7 397	6 527	6 876	5 797	*5 795	*5 642	Porto-Rico [E.-U.]
...	10	10	3	3	5	8	5	Saint-Pierre-et-Miquelon [Fr.]
1 684	1 813	1 710	1 820	1 807	1 834	1 905	1 861	La Trinité et Tobago [R.-U.]
107	122	84	78	73	80	...	...	Iles Vierges [E.-U.]
928	894	1 019	1 079	1 053	950	1 148	...	Iles Windward [R.-U.]
								AMERIQUE DU SUD
30 742	31 855	28 597	30 782	28 697	...	...	...	Argentine
[24] 15 235	[24] 13 528	[24] 13 174	[24] 15 476	*15 596	*14 700	...	...	Bolivie
31 616	32 831	28 029	30 048	30 358	32 064	28 842	28 419	Chili
49 479	48 566	51 265	50 139	51 673	52 142	51 258	...	Colombie
16 705	18 963	17 181	16 748	16 548	16 218	...	...	Equateur [26]
2 537	2 552	2 768	2 851	2 271	...	...	...	Paraguay
22 212	21 740	22 711	21 047	20 986	24 286	*25 383	...	Pérou [27]
3 052	...	...	...	2 647	...	...	...	Uruguay
17 192	15 229	16 877	17 310	17 956	18 035	17 150	...	Venezuela [16]
								AUTRES REGIONS
1 427	1 368	1 167	1 317	1 298	1 311	1 457	*1 408	Guyane Britannique
422	340	378	423	420	509	332	...	Surinam [29] [Néerl.]
								ASIE
...	...	...	...	...	...	...	...	Birmanie [30]
31 457	33 309	36 096	27 387	26 507	25 341	24 849	*25 525	Ceylan
								Chine:
...	...	...	18 662	14 931	14 420	11 430	...	Taiwan (Formose) [31]
1 305 333	1 263 967	[33] 1 043 720	932 620	806 260	830 270	...	...	Inde [32]
								Indonésie:
...	...	...	...	229	...	...	...	Européens [34]
563	586	527	542	[36] 629	1 358	1 660	*1 704	Israël [35]
...	...	...	205 360	165 406	168 467	140 515	*123 293	Japon [37]
91 045	...	...	...	...	...	...	...	Corée
...	...	...	...	...	39 863	44 257	47 855	Philippines
3 518	3 149	2 958	2 761	2 806	...	...	...	Syrie
51 887	45 752	38 957	32 989	29 000	33 271	...	...	Thaïlande

[1] La lettre "C" figure en regard des données considérées comme complètes ou pratiquement complètes; la lettre "U" figure en regard de données considérées comme incomplètes ou issues d'enregistrements irréguliers.

[15] Données très incomplètes pour les années de début.

[16] Non compris les décès parmi les tribus indiennes.

[17] Non compris les Iles Vierges (R.-U.), Saint-Christophe et Nevis ainsi qu'Anguilla.

[18] Non compris les Iles Vierges (R.-U.).

[19] Enregistrement incomplet en dehors de la Capitale Fédérale et des villes principales.

[20] Non compris la province de Santa Fé.

[21] Non compris les provinces de Santa Fé et de Corrientes.

[22] Non compris la province de Corrientes.

[23] L'enregistrement obligatoire n'est entré en vigueur qu'en 1940.

[24] Non compris les décès survenus pendant les premières 24 heures qui suivent la naissance.

[25] Données basées sur les permis d'inhumer.

[26] Non compris les provinces orientales et les îles Galapagos. Non compris les décès survenus pendant les 24 heures qui suivent la naissance.

[27] Non compris les décès parmi la population de la jungle.

[28] Les données concernant les aborigènes qui représentent environ un dixième de la population totale ne sont pas sûres.

[29] Non compris les décès parmi la population nègre et indienne de l'intérieur. Non compris les enfants nés vivants, décédés sans avoir été enregistrés avec les naissances vivantes.

[30] Pour le territoire d'enregistrement seulement, comprenant 82,5 pour cent de la population totale au recensement de 1931.

[31] Décès parmi les indigènes de Formose, non compris les tribus aborigènes.

[32] 1936–1946: territoire d'enregistrement des anciennes provinces britanniques, représentant approximativement 75 pour cent de l'Inde avant le partage, non compris la Birmanie. A partir de 1947, territoire d'enregistrement de la République de l'Inde.

[33] Non compris la partie orientale du Bengale.

[34] 1936–1940: y compris la Nouvelle-Guinée néerlandaise.

[35] Décès parmi la population juive. Avant 1948, les données concernent la population juive de Palestine.

[36] Non compris les décès pour faits de guerre.

[37] Décès de nationaux japonais au Japon.

18. Infant deaths (continued)

[See headnote on page 312.]

Country	Code [1]	1936	1937	1938	1939	1940	1941	1942	1943
ASIA (continued)									
OTHER AREAS									
Aden Colony [U.K.]	...	...	...	...	...	...	...	...	...
British Borneo:									
Brunei	...	...	...	...	...	...	...	...	...
North Borneo	U	...	...	...	...	...	...	...	...
Sarawak	U[38]	...	...	...	...	...	...	...	...
Cyprus [U.K.]	...	1 340	1 746	1 533	1 200	1 178	1 227	1 703	1 499
Federation of Malaya [39] [U.K.]	C	30 303	28 597	32 277	29 347	30 695	...	...	...
Hong Kong [U.K.]	...	...	...	...	...	...	...	...	...
Macau [Port.]	U [7]	...	696	790	2 199	...	...	...	...
Palestine [40]	U	5 657	7 219	4 983	4 785	6 095	5 797	5 830	5 611
Portuguese India	U [7]	...	...	...	...	...	...	...	...
Singapore [41] [U.K.]	...	4 821	4 631	5 065	4 516	4 819	...	...	6 052
EUROPE									
Albania	...	3 659	...	2 922	...	...	...	...	...
Austria	C	8 215	7 938	7 516	10 076	10 833	9 446	8 541	9 674
Belgium	C	10 994	10 651	10 862	10 718	[42] 10 485	[42] 9 216	[42] 9 115	[42] 9 192
Bulgaria [43]	C	22 858	22 605	20 566	18 723	19 137	18 356	20 057	19 354
Czechoslovakia [44]	C	27 905	27 682	26 780	26 711	29 958	29 417	31 781	34 071
Denmark ex. Faeroe Is. [45]	C	4 473	4 455	4 022	3 945	3 517	3 919	3 737	3 780
Faeroe Islands	...	47	29	27	...	...	...	...	...
Finland [46]	C	4 539	4 955	5 198	5 441	5 813	5 299	4 145	3 765
France	C	45 771	43 779	43 482	[47] 40 137	[47] 51 345	[47] 38 387	[47] 40 971	[48] 46 609
Saar [49]	...	1 424	1 482	1 332	1 337	1 117	1 249	1 076	1 228
Germany [50]	C	84 602	82 194	80 616	102 145	89 822	...	...	...
Berlin	...	3 660	3 610	3 700	4 012	4 285	4 235	4 555	3 618
Federal Republic [52]	C	...	...	45 580	...	...	...	...	...
Greece [53]	C	22 074	22 469	18 345	21 132	* 17 594	...	...	...
Hungary [54]	C	25 489	24 347	23 933	21 665	24 133	20 458	24 980	20 036
Iceland	C	120	77	67	87	89	87	156	96
Ireland, Rep. of	C	4 309	4 121	3 794	3 691	3 759	4 175	4 591	5 319
Italy [55]	C	96 680	107 877	110 221	100 891	107 446	108 003	104 135	101 494
Liechtenstein	...	14	8	11	10	15	14	18	16
Luxembourg	...	320	303	369	312	261	340	359	292
Monaco	...	6	10	7	4	12	12	9	6
Netherlands [56]	C	6 670	6 488	6 518	6 098	7 236	7 934	7 501	8 399
Norway	C	1 775	1 839	1 692	1 735	1 855	1 966	1 912	2 028
Poland	... [57]	[58] 125 772	[58]* 116 652	[58]* 118 798	...	...	...	...	...
Portugal	C	28 718	29 996	27 369	23 852	23 690	27 794	24 629	26 278
Romania:									
Changing territory [59]	C	106 527	106 946	106 838	99 148	66 267	51 636	51 894	* 72 808
Spain	C	70 373	76 722	63 190	59 246	71 796	75 936	57 606	63 378
Sweden	C	3 857	4 082	3 992	3 845	3 758	3 685	3 337	3 629

[1] Data stated to be complete or virtually complete are coded "C"; those stated to be affected by irregularities in registration or incomplete coverage are coded "U".
[7] Registration not compulsory; believed to be complete only for the non-indigenous population which represents a relatively small proportion of the total.
[38] Registration has improved under Registration Ordinance, operative since 1949.
[39] 1936–1940: territory of former British Malaya, i.e. including Singapore.
[40] Territory formerly under British mandate. Deaths among Moslem population excluding nomads.
[41] Prior to 1951, Singapore Island only.
[42] Excluding the 41 communes not under Belgian administration.
[43] Prior to 1941, excluding Southern Dobruja.
[44] Prior to 1948, excluding territory ceded by Hungary in 1947.
[45] 1945–1948: excluding deaths among civilian aliens living in Denmark without residence permits (about 200 000 in 1945 and 2 500 in 1948).
[46] Deaths of Finnish nationals in Finland.
[47] 87 departments only.
[48] 86 departments only.
[49] Prior to 1947, territory of the Treaty of Versailles; Jan. 1947–Apr. 1949, present territory excluding the commune of Kirrberg.
[50] Territory of 1937.
[51] West Berlin only.
[52] Deaths of residents.
[53] Excluding Dodecanese.
[54] Prior to 1948, including territory ceded to Czechoslovakia in 1947.
[55] Prior to 1943, territory of 1924–1938.
[56] Prior to 1949, excluding Elten and Tüddern.
[57] Data for post-war years are incomplete.
[58] Territory of 1923–1938.
[59] For description, see Table 3.

18. Mortalité infantile (suite)

[Voir note explicative à la page 313.]

1944	1945	1946	1947	1948	1949	1950	1951	Pays
								ASIE (suite)
								AUTRES REGIONS
...	324	384	442	394	405	389	385	Colonie d'Aden [R.-U.]
								Bornéo Britannique:
...	...	...	148	229	266	319	318	Brunéi
...	...	...	...	918	847	1 006	1 087	Bornéo du Nord
...	...	...	557	660	746	1 651	1 325	Sarawak
1 172	1 075	1 027	993	1 009	949	920	871	Chypre [R.-U.]
...	...	16 877	21 555	18 073	17 953	22 301	...	Fédération de Malaisie [39] [R.-U.]
...	...	2 770	4 346	4 324	5 444	6 037	6 285	Hong-Kong [R.-U.]
...	...	...	...	...	...	...	...	Macao [Port.]
5 426	5 172	...	...	...	...	...	...	Palestine [40]
...	...	...	...	2 025	2 175	...	...	Inde Portugaise
9 039	5 277	3 467	3 758	3 591	3 326	3 813	3 616	Singapour [41] [R.-U.]
								EUROPE
...	...	...	...	...	...	...	...	Albanie
11 144	16 387	9 061	10 098	9 392	8 531	7 125	*6 233	Autriche
10 502	13 002	11 439	10 322	8 888	8 462	7 786	*9 034	Belgique
18 206	24 129	22 427	21 952	...	...	...	...	Bulgarie [43]
35 024	37 768	31 827	26 170	24 123	*22 695	...	...	Tchécoslovaquie [44]
4 322	4 590	4 405	3 709	2 997	2 755	2 445	2 209	Danemark sans Iles Féroë [45]
...	...	...	...	...	...	...	...	Iles Féroë
5 449	6 051	5 962	6 326	5 595	4 997	4 268	*3 256	Finlande [46]
[48] 49 101	72 809	60 345	61 446	48 680	52 534	44 843	...	France
...	1 169	1 071	1 412	1 338	1 330	1 150	*934	Sarre [49]
...	...	...	...	...	...	...	...	Allemagne [50]
3 018	11 474	2 806	3 744	2 712	2 494	2 249	[51] 951	Berlin
...	...	63 917	62 781	52 191	46 343	42 877	*40 378	République Fédérale [52]
...	...	...	...	...	...	...	...	Grèce [53]
...	28 601	19 703	19 235	*17 475	...	...	...	Hongrie [54]
125	118	98	83	100	92	89	104	Islande
5 198	4 739	4 390	4 687	3 313	3 415	2 866	2 840	Irlande, Rép.d'
84 112	84 058	89 884	85 204	72 583	69 333	58 009	*56 827	Italie [55]
21	17	24	13	14	9	2	...	Liechtenstein
368	461	327	258	245	194	201	187	Luxembourg
6	10	18	14	...	4	13	...	Monaco
10 185	16 697	11 009	8 962	7 259	6 337	5 777	*6 099	Pays-Bas [56]
2 285	2 249	2 450	2 340	1 941	1 746	1 761	...	Norvège
...	...	...	...	*78 000	*77 000	*82 000	...	Pologne
24 603	24 034	24 581	21 504	22 144	24 304	19 308	18 521	Portugal
								Roumanie:
*48 139	*50 226	*64 223	*73 676	...	...	...	...	Territoire de l'époque [59]
59 056	56 004	53 805	44 564	44 684	44 694	39 278	*38 114	Espagne
4 195	4 054	3 516	3 268	2 936	2 823	*2 361	*2 352	Suède

[1] La lettre "C" figure en regard des données considérées comme complètes ou pratiquement complètes; la lettre "U" figure en regard de données considérées comme incomplètes ou issues d'enregistrements irréguliers.
[7] Enregistrement facultatif; qui semble complet seulement pour la population non-indigène représentant une proportion relativement faible de la population totale.
[38] L'enregistrement est meilleur depuis l'entrée en vigueur de l'Ordonnance d'Enregistrement en 1949.
[39] 1936–1940: territoire de l'ancienne Malaisie britannique, c'est à dire y compris Singapour.
[40] Territoire auparavant sous mandat britannique. Décès parmi la population musulmane non compris les nomades.
[41] Avant 1951, l'Ile de Singapour exclusivement.
[42] Non compris les 41 communes ne se trouvant pas sous l'administration belge.
[43] Avant 1941, non compris la Dobroudja méridionale.
[44] Avant 1948, non compris le territoire cédé par la Hongrie en 1947.
[45] 1945–1948: non compris les décès parmi les civils étrangers vivant au Danemark sans permis de séjour (environ 200 000 en 1945 et 2 500 en 1948).
[46] Décès de nationaux finlandais en Finlande.
[47] 87 départements seulement.
[48] 86 départements seulement.
[49] Avant 1947, territoire du traité de Versailles; janvier 1947 à avril 1949, territoire actuel non compris la commune de Kirrberg.
[50] Territoire de 1937.
[51] Berlin-Ouest seulement.
[52] Décès de résidents.
[53] Non compris le Dodécanèse.
[54] Avant 1948, y compris le territoire cédé à la Tchécoslovaquie en 1947.
[55] Avant 1943, territoire de 1924–1938.
[56] Avant 1949, non compris Elten et Tüddern.
[57] Les données relatives aux années d'après guerre sont incomplètes.
[58] Territoire de 1923–1938.
[59] Voir précisions au tableau No. 3.

18. Infant deaths (continued)

[See headnote on page 312.]

Country	Code [1]	1936	1937	1938	1939	1940	1941	1942	1943
EUROPE (continued)									
Switzerland	C	3 023	2 920	2 729	2 722	2 960	2 959	3 020	3 303
United Kingdom	C	*44 732*	*44 194*	*40 820*	*38 924*	*42 837*	*44 035*	*40 806*	*42 069*
England and Wales	C	35 425	35 175	32 724	31 190	33 892	34 550	32 258	33 431
Northern Ireland	C	1 992	1 969	1 933	1 779	2 179	2 059	2 265	2 464
Scotland	C	7 315	7 050	6 163	5 955	6 766	7 426	6 283	6 174
Yugoslavia [60]	C	59 538	59 669	57 583	53 445	...	...	...	...
OTHER AREAS									
Gibraltar [61] [U.K.]	...	45	36	35	41	13	–	–	3
Malta and Gozo [U.K.]	...	1 689	2 155	1 957	2 027	2 435	2 231	2 336	1 775
Trieste [62] [Int. Adm.]	C	312	314	358	295	239	332	244	310
OCEANIA									
Australia [63]	C	4 778	4 534	4 607	4 698	4 855	5 344	5 400	5 413
New Zealand ex. Maoris	C	769	812	971	898	990	1 045	964	951
Maoris	...	399	366	566	473	372	517	424	399
OTHER AREAS									
American Samoa	...	...	...	...	...	...	...	...	...
Cook Islands [64] [N.Z.]	...	61	53	42	58	50	40	74	78
Fiji Islands [65] [U.K.]	C	838	545	735	...	...	531	553	595
Hawaii [U.S.]	C	627	619	531	493	421	408	405	439
Niue [N.Z.]	...	...	...	15	...	...	4	14	22
Tonga [U.K.]	...	...	...	...	...	...	...	...	...
Western Samoa [66] [N.Z.]	...	[67] 475	[67] 212	161	181	162	154	144	[68] 295

[1] Data stated to be complete or virtually complete are coded "C"; those stated to be affected by irregularities in registration or incomplete coverage are coded "U".
[60] 1936–1939: excluding territory ceded by Italy in 1947.
[61] Small numbers during war years attributable to evacuation of part of population.
[62] 1936–1942: Commune of Trieste; beginning 1943, British-U.S. Zone.
[63] Excluding deaths of full-blooded aborigines.
[64] Years ending 31 March.
[65] Prior to 1949, including stillbirths.
[66] Deaths of Samoans only.
[67] Epidemic of whooping cough and measles.
[68] Epidemic of influenza and jaundice.

18. Mortalité infantile (suite)

[Voir note explicative à la page 313.]

1944	1945	1946	1947	1948	1949	1950	1951	Pays
								EUROPE (suite)
3 612	3 604	3 498	3 450	3 148	2 923	2 642	*2 473	Suisse
41 775	*38 823*	*40 788*	*44 816*	*32 599*	*29 160*	**25 552*	**24 667*	Royaume-Uni
33 455	31 959	33 541	36 849	26 766	23 882	20 817	*20 103	Angleterre et Galles
2 083	1 975	1 626	1 658	1 347	1 317	1 166	1 173	Irlande du Nord
6 237	4 889	5 621	6 309	4 486	3 961	3 569	3 391	Ecosse
...	...	...	...	...	49 275	57 080	*61 911	Yougoslavie [60]
								AUTRES REGIONS
3	20	15	21	11	16	11	15	Gibraltar [61] [R.-U.]
1 275	1 584	1 478	1 397	1 246	887	910	949	Malte et Gozo [R.-U.]
425	312	225	235	183	147	153	139	Trieste [62] [Adm. Int.]
								OCEANIE
4 806	4 717	5 116	5 202	4 942	4 587	4 665	4 878	Australie [63]
1 012	1 036	1 093	1 122	970	1 046	1 008	1 017	Nouvelle-Zélande sans Maoris
461	413	431	365	380	422	356	357	Maoris
								AUTRES REGIONS
...	...	...	28	49	41	31	50	Samoa Américain
68	63	65	81	171	66	70	61	Iles Cook [64] [N.-Z.]
765	541	672	582	668	677	671	648	Iles Fidji [65] [R.-U.]
380	336	385	452	414	358	*327	*336	Hawaï [E.-U.]
16	19	...	42	47	18	23	...	Niue [N.-Z.]
...	88	84	101	155	63	...	...	Tonga [R.-U.]
[68] 164	109	176	139	165	192	184	121	Samoa Occidental [66] [N.-Z.]

[1] La lettre "C" figure en regard des données considérées comme complètes ou pratiquement complètes; la lettre "U" figure en regard de données considérées comme incomplètes ou issues d'enregistrements irréguliers.

[60] 1936–1939: non compris le territoire cédé par l'Italie en 1947.

[61] Les petits nombres pendant la guerre sont attribuables à l'évacuation d'une partie de la population.

[62] 1936–1942: commune de Trieste; depuis 1943, zone anglo-américaine.

[63] Non compris les décès chez les purs aborigènes.

[64] Années finissant le 31 mars.

[65] Avant 1949, y compris les mort-nés.

[66] Décès de samoans seulement.

[67] Epidémie de coqueluche et de rougeole.

[68] Epidémie de grippe et de jaunisse.

19. Infant mortality rates : 1920 — 1951

[Deaths of infants under 1 year of age per 1 000 live births. Data exclude stillbirths.
For discussion, see page 30.]

Country	Code [1]	1920–1924	1925–1929	1930–1934	1934	1935	1936	1937	1938	1939	1940
AFRICA											
Egypt	...	140.7	152.5	162.5	166.0	160.6	163.8	165.5	163.4	161.2	161.8
Union of South Africa:											
Europeans	C	77.7	67.7	64.1	60.8	62.8	59.1	56.6	51.7	49.5	50.1
OTHER AREAS											
Algeria [2] [Fr.]:											
Europeans	...	[3] 110.1	116.5	122.4	119.9	108.8	110.6	125.1	120.6	94.1	102.7
Moslems	U	[3] 91.1	89.7	87.4	90.6	82.4	76.5	86.9	93.4	84.0	83.4
Gold Coast [4] [U.K.]	U [5]	...	...	...	...	...	...	...	...	...	...
Mauritius ex. dep. [U.K.]	C	149.7	126.5	163.1	129.8	139.4	142.3	154.4	162.5	157.5	162.0
Rodrigues	C	...	...	[6] 95.7	127.9	95.5	49.4	187.5	70.0	123.1	71.2
Moroccan Protectorate [Sp.]:											
Northern Zone	U	...	...	...	...	...	...	...	...	...	...
Morocco [2] [Fr.]:											
Non-indigenous population [7]	...	...	...	...	...	...	...	...	...	83.3	97.6
Mozambique [Port]:											
Non-indigenous population	C [8]	...	...	...	...	...	...	...	...	...	...
Possessions in North Africa [Sp.]:											
Ceuta and Melilla	...	...	...	...	...	[9] 151.5	[9] 120.3	[9] 125.6	[9] 92.7	[9] 94.5	[10] 105.1
Seychelles [U.K.]	...	...	...	...	...	...	...	...	...	...	...
Southern Rhodesia [U.K.]:											
Europeans	C	67.7	62.6	48.8	44.8	48.1	49.2	50.5	38.8	45.4	40.6
South West Africa [11]:											
Europeans	C	...	58.3	47.3	87.1	45.8	32.4	29.7	36.8	39.4	27.2
Tunisia [Fr.]:											
Europeans	...	...	...	...	...	...	...	...	...	...	...
Zanzibar and Pemba [U.K.]	U	...	...	...	...	84.2	92.7	87.9	124.4	75.0	83.1
AMERICA, NORTH											
Canada [12]	C	104.3	93.8	78.6	71.7	71.0	66.1	75.8	63.3	60.7	56.4
Newfoundland	...	119.0	104.4	99.7	81.1	97.1	112.5	122.7	92.7	77.4	91.0
Yukon and Northwest Territories	U	...	115.1	108.4	109.3	100.3	157.3	112.2	115.9	104.4	114.2
Costa Rica	U	178.2	170.3	160.3	136.9	158.9	154.3	143.5	123.1	141.7	134.4
Cuba [13]	U	162.8	120.1	84.8	100.0	127.2	106.4	* 86.8	* 83.0	...	...
Dominican Republic	U [14]	...	...	...	...	...	48.1	47.2	49.8	49.7	61.3
El Salvador	...	[15] 134.4	138.9	139.4	136.2	140.3	120.3	133.4	117.2	115.6	120.8
Guatemala	...	[16] 86.6	[16] 94.4	[16] 93.0	[16] 107.9	[16] 100.2	[16] 91.1	[16] 98.7	[16] 101.1	128.1	108.9
Honduras [17]	...	...	...	...	105.8	87.4	108.6	101.6	...	106.1	108.8
Mexico	C [18]	[3] 225.9	194.3	135.1	130.3	125.7	130.8	130.8	128.0	122.6	125.7
Nicaragua	U	...	...	[19] 105.3	107.9	105.6	98.6	93.9	92.4	93.5	108.8
Panama [20]	... [18]	...	...	...	...	...	...	...	...	...	...
United States [21]	C	76.7	69.0	60.4	60.1	55.7	57.1	54.4	51.0	48.0	47.0

[1] Rates derived from data stated to be complete or virtually complete are coded "C"; those derived from data which are stated to be affected by irregularities in registration or incomplete coverage are coded "U".
[2] Excluding live-born infants dying within 3 days after birth without being registered as live births.
[3] 1922-1924.
[4] Rates for compulsory registration areas, representing about one-tenth of total population.
[5] Reliability of data affected by movements of population to and from the towns that comprise the registration area.
[6] 1931-1934.
[7] "Non-Moroccan" population.
[8] Registration not compulsory; believed to be complete only for the non-indigenous population which represents a relatively small proportion of the total.
[9] Melilla only. Excluding live-born infants dying within 24 hours.
[10] Data for Ceuta exclude live-born infants dying within 24 hours.
[11] Former mandated territory (Un. of S. Afr.).
[12] Excluding Yukon, Northwest Territories and Newfoundland, shown separately below.
[13] Birth data include delayed registrations, particularly numerous in 1937 and 1938.
[14] Coverage improved in recent years.
[15] 1920-1923.
[16] Excluding live-born infants dying immediately after birth.
[17] 1934-1937: years ending 31 July; beginning 1939, years ending 30 June Data exclude live-born infants dying within 24 hours.
[18] Coverage notably incomplete in earlier years.
[19] 1933-1934.
[20] Excluding tribal Indians.
[21] Prior to 1933, data for birth registration states only, representing 95 per cent of total population by 1932.

19. Taux de mortalité infantile : 1920 — 1951

[Décès d'enfants âgés de moins d'un an pour 1 000 nés vivants. Non compris les mort-nés.
Voir explications page 65.]

1941	1942	1943	1944	1945	1946	1947	1948	1949	1950	1951	Pays
											AFRIQUE
150.2	168.4	160.2	152.3	152.8	140.8	126.8	138.6	135.5	...	...	Egypte
											Union Sud-Africaine:
50.9	47.6	47.3	42.5	40.3	35.9	34.4	36.0	38.5	35.7	*33.5	Européens
											AUTRES REGIONS
											Algérie [2] [Fr.]:
105.9	102.7	132.6	107.1	108.5	91.9	88.0	73.6	67.8	68.6	...	Européens
88.1	99.7	98.9	97.3	119.4	95.7	96.0	90.3	95.2	86.2	...	Musulmans
...	...	...	...	...	...	117.1	120.2	124.8	...	...	Côte de l'Or [4] [R.-U.]
134.8	163.4	141.6	141.0	188.0	145.2	113.9	186.2	91.0	76.3	83.5	Ile Maurice sans dép. [R.-U.]
94.5	100.4	77.9	112.1	78.1	154.3	141.0	125.6	95.9	123.9	50.4	Rodrigues
											Protectorat du Maroc Espagnol:
...	...	...	...	...	56.5	36.2	45.7	41.1	40.6	...	Zone du Nord
											Maroc [2] [Fr.]:
88.6	84.5	99.5	103.5	101.0	68.6	58.5	68.5	60.2	61.5	48.7	Population non-indigène [7]
											Mozambique [Port.]:
...	54.4	68.7	61.9	48.6	89.1	71.6	82.0	54.2	...	...	Population non-indigène
											Possession de l'Afrique du Nord [Esp.] :
[10] 158.5	126.4	95.3[9]	104.9	85.0	87.9	72.5	83.7	63.2	81.8	71.3	Ceuta et Melilla
...	...	...	...	...	59.8	80.1	94.4	70.5	60.3	50.3	Iles Seychelles [R.-U.]
											Rhodésia du Sud [R.-U.]:
42.5	40.0	39.9	44.9	35.3	30.3	38.3	32.2	29.3	34.8	24.9	Européens
											Sud-Ouest Africain [11]:
38.6	50.1	29.3	56.1	41.2	39.4	30.8	38.2	42.5	39.0	*39.1	Européens
											Tunisie [Fr.]:
...	...	153.6	118.0	93.3	94.8	94.7	65.9	57.6	54.7	...	Européens
79.1	90.1	65.9	67.9	74.0	58.3	50.0	61.2	59.7	83.2	64.8	Zanzibar et Pemba [R.-U.]
											AMERIQUE DU NORD
59.7	53.8	53.7	54.7	51.3	46.7	45.5	43.7	42.9	*40.7	...	Canada [12]
97.6	97.0	93.3	100.8	74.2	73.7	62.5	58.9	53.0	*58.1	...	Terre-Neuve
185.6	174.2	145.4	143.8	192.9	116.4	121.3	126.2	96.5	124.7	...	Yukon et les Territoires du Nord-Ouest
125.9	161.3	123.9	127.5	112.3	110.7	108.1	93.3	99.7	90.2	87.2	Costa Rica
...	...	...	...	...	...	...	...	...	...	...	Cuba [13]
59.8	51.8	72.5	108.6	90.1	89.4	98.9	81.3	80.9	87.7	...	République Dominicaine
105.3	117.5	110.0	117.9	108.0	113.0	96.4	100.4	93.3	81.0	...	Salvador
108.2	143.9	119.8	115.1	97.5	114.5	109.9	117.4	101.7	113.4	92.3	Guatemala
106.2	110.2	127.3	109.0	...	...	85.8	86.8	89.1	91.2	82.3	Honduras [17]
123.0	118.2	117.2	113.5	107.9	110.6	*95.0	*99.7	*106.6	*97.1	*99.7	Mexique
103.2	129.7	100.4	112.6	92.6	101.2	101.5	95.1	82.1	...	...	Nicaragua
65.3	76.6	72.0	66.5	68.5	62.0	66.5	60.6	70.7	70.3	...	Panama [20]
45.3	40.4	40.4	39.8	38.3	33.8	32.2	32.0	31.3	*29.2	*28.6	Etats-Unis [21]

[1] La lettre "C" figure en regard des taux calculés sur la base de données considérées comme complètes ou pratiquement complètes. La lettre "U" figure en regard des taux calculés sur la base de données considérées comme incomplètes ou issues d'enregistrements irréguliers.
[2] Non compris les enfants nés vivants décédés dans les trois jours sans avoir été enregistrés avec les naissances vivantes.
[3] 1922-1924.
[4] Taux pour les régions où l'enregistrement est obligatoire et qui comprennent environ un dixième de la population totale.
[5] Qualité des données altérée par des mouvements de population venant des villes ou dirigés vers elles, ces villes constituant le territoire d'enregistrement.
[6] 1931-1934.
[7] Population non-marocaine.
[8] Enregistrement facultatif; considéré comme complet seulement pour la population non indigène représentant une proportion relativement faible de la population totale.
[9] Melilla seulement. Non compris les enfants nés vivants décédés dans les 24 heures.
[10] Les données pour Ceuta ne comprennent pas les enfants nés vivants décédés dans les 24 heures.
[11] Territoire auparavant sous mandat (Un. Sud-Afr.).
[12] Non compris le Yukon, les Territoires du Nord-Ouest et Terre-Neuve qui figurent séparément ci-dessous.
[13] Les statistiques des naissances comprennent les enregistrements différés particulièrement nombreux en 1937 et 1938.
[14] Portée des données améliorée les dernières années.
[15] 1920-1923.
[16] Non compris les enfants nés vivants décédés immédiatement après leur naissance.
[17] 1934-1937: années finissant le 31 juillet; depuis 1939, les années se terminent le 30 juin. Non compris les enfants nés vivants décédés dans les 24 heures.
[18] Données très incomplètes pour les premières années.
[19] 1933-1934.
[20] Non compris les indiens groupés en tribus.
[21] Avant 1933, données relatives seulement aux états pratiquant l'enregistrement des naissances, comptant 95 pour cent de la population totale en 1932.

19. Infant mortality rates (continued)

[See headnote on page 320.]

Country	Code [1]	1920–1924	1925–1929	1930–1934	1934	1935	1936	1937	1938	1939	1940
AMERICA, NORTH (continued)											
OTHER AREAS											
Alaska [U.S.]	...	...	...	...	...	...	...	...	...	...	...
Bahama Islands [U.K.]	...	...	...	...	...	...	...	...	126.2	101.5	98.9
Barbados [U.K.]	...	...	280.1	242.4	255.8	219.9	198.0	216.6	221.3	193.7	180.3
Bermuda [U.K.]	...	...	[22] 89.5	[6] 77.3	49.9	42.6	60.2	71.4	59.8	64.5	46.0
British Honduras	...	...	...	[23] 110.3	102.8	170.1	152.7	122.6	124.8	129.1	129.1
Canal Zone [U.S.]	...	91.3	96.1	72.1	60.5	50.4	54.4	65.8	36.7	65.3	54.5
Jamaica ex. dep. [U.K.]	...	175.5	166.3	143.7	131.6	137.6	130.8	118.5	129.2	120.6	111.7
Leeward Islands [24] [U.K.]	...	...	...	...	116.2	101.2	102.7	145.3	132.5	158.0	160.8
Netherlands Antilles	U	...	...	...	...	...	...	...	67.6	72.9	97.0
Puerto Rico [U.S.]	U [25]	...	...	[23] 128.3	113.7	114.8	128.2	137.8	121.0	112.6	113.6
Trinidad and Tobago [U.K.]	...	140.9	131.0	127.9	127.4	99.4	96.8	120.5	98.4	103.6	106.2
Virgin Islands [U.S.]	...	...	165.1	124.9	97.4	170.7	105.4	124.1	132.3	101.7	136.2
Windward Islands [U.K.]	...	...	[22] 130.0	108.1	105.4	100.0	105.7	112.2	112.2	107.7	112.1
AMERICA, SOUTH											
Argentina	U [26]	...	...	...	96.6	105.6	95.7	94.8	[27] 105.3	[27] 91.7	[28] 90.2
Bolivia [30]	U [31]	...	...	...	...	...	...	70.4	67.7	110.3	78.6
Chile [32]	C	266.4	233.2	244.0	261.9	250.9	252.2	240.7	235.7	224.6	217.2
Colombia	U [33]	104.8	132.8	119.7	117.4	156.1	153.4	150.0	156.5	161.9	140.9
Ecuador [34]	U	...	[35] 170.0	146.9	152.0	137.5	151.4	158.9	141.5	156.3	158.6
Paraguay	U	...	...	[6] 81.7	81.3	64.9	61.9	75.2	98.1	80.6	79.6
Peru [36]	U	...	...	...	...	...	...	...	...	...	128.1
Uruguay	U	105.8	101.3	99.4	95.7	102.0	91.6	96.2	98.8	82.1	86.5
Venezuela [20]	C [18]	...	150.2	152.4	158.3	137.5	133.7	134.9	138.7	131.7	121.7
OTHER AREAS											
British Guiana	C [37]	173.8	160.0	149.1	168.5	121.8	120.5	121.0	165.8	119.6	104.2
Surinam [38] [Neth.]	...	104.5	91.1	75.8	75.1	57.6	63.3	60.6	58.7	62.2	62.0
ASIA											
Burma [39]	...	...	...	198.2	219.4	186.0	195.3	203.0	222.6	203.8	...
Ceylon	C	192.3	174.0	165.1	173.0	[40] 263.2	165.5	158.2	161.4	165.8	148.9
China:											
Taiwan (Formosa) [41]	...	...	...	[23] 152.8	155.4	146.6	145.8	144.8	145.7	139.6	135.5
India [42]	U	[43] 184.2	175.3	176.2	185.4	162.8	161.0	161.7	167.1	155.6	159.8
Indonesia:											
Europeans [45]	...	...	...	65.2	61.5	60.3	51.1	54.5	42.1	42.5	40.1

[1] Rates derived from data stated to be complete or virtually complete are coded "C"; those derived from data which are stated to be affected by irregularities in registration or incomplete coverage are coded "U".
[6] 1931-1934.
[18] Coverage notably incomplete in earlier years.
[20] Excluding tribal Indians.
[22] 1927-1929.
[23] 1932-1934.
[24] Prior to 1943, excluding Virgin Islands (U.K.); 1934-1940, also excluding St. Kitts-Nevis and Anguilla.
[25] Birth registration estimated to be 80 per cent complete in 1940.
[26] Registration incomplete outside Federal Capital and principal cities.
[27] Excluding province of Santa Fé.
[28] Excluding provinces of Santa Fé and Corrientes.
[29] Excluding province of Corrientes.
[30] Prior to 1948, excluding live-born infants dying within 24 hours.
[31] Compulsory registration initiated in 1940.
[32] Rates based on births excluding those registered more than 2 years after occurrence.
[33] Data derived from burial permits and number of baptisms recorded in parish registers.
[34] Excluding the Eastern Provinces and Galapagos Islands. Excluding live-born infants dying within 24 hours.
[35] 1929.
[36] Excluding jungle inhabitants.
[37] Data for aborigines, representing approximately one-tenth of total population, are unreliable.
[38] Excluding events among Negro and Indian population of the interior. Excluding live-born infants dying before registration of birth.
[39] Registration area only, representing 82.5 per cent of total population at 1931 census.
[40] High rate attributable to malaria epidemic.
[41] Native-born Formosans excluding tribal aborigines.
[42] 1921-1946: registration area of former British Provinces representing approximately 75 per cent of former India, excluding Burma; beginning 1947, registration area of Republic of India.
[43] 1921-1924.
[44] Excluding East Bengal.
[45] 1931-1940: including Netherlands New Guinea.

19. Taux de mortalité infantile (suite)

[Voir note explicative à la page 321.]

1941	1942	1943	1944	1945	1946	1947	1948	1949	1950	1951	Pays
											AMERIQUE DU NORD (suite)
											AUTRES REGIONS
...	...	119.6	...	75.5	70.9	63.7	47.1	47.6	...	...	Alaska [E.-U.]
97.3	98.4	81.5	101.0	117.3	94.7	91.5	104.6	73.7	113.8	89.1	Iles Bahama [R.-U.]
224.0	175.4	163.9	171.1	149.2	158.5	166.3	154.1	132.6	...	...	La Barbade [R.-U.]
41.8	62.9	45.7	64.8	53.0	51.3	39.3	36.1	40.9	41.2	71.3	Iles Bermudes [R.-U.]
123.8	159.1	130.4	137.4	140.1	105.1	120.1	105.3	104.4	106.9	94.7	Honduras Britannique
56.0	37.9	37.8	31.2	33.7	34.7	32.1	27.7	20.2	35.6	45.3	Zone du Canal [E.-U.]
103.9	98.3	93.3	98.8	102.3	89.5	92.2	86.7	80.7	78.3	* 81.2	La Jamaïque sans dép. [R.-U.]
162.0	120.2	95.4	121.1	100.7	122.6	96.5	110.0	76.6	98.0	...	Iles Leeward [24] [R.-U.]
81.2	88.6	45.8	59.8	47.2	56.9	41.3	36.6	38.5	25.3	33.0	Antilles Néerlandaises
116.2	103.3	96.4	99.3	93.0	83.7	71.5	78.3	68.0	67.9	* 67.4	Porto-Rico [E.-U.]
108.9	119.0	93.2	80.4	83.9	78.6	81.5	75.5	80.0	80.3	78.2	La Trinité et Tobago [R.-U.]
112.2	101.2	83.8	101.0	124.0	91.6	89.0	88.4	90.3	...	...	Iles Vierges [E.-U.]
110.9	132.4	107.2	109.5	98.1	110.7	112.7	110.5	96.0	111.8	...	Iles Windward [R.-U.]
											AMERIQUE DU SUD
[28] 84.8	[29] 86.1	[29] 79.8	80.7	82.1	74.0	77.1	69.7	...	...	...	Argentine
105.0	82.3	93.5	133.3	115.4	113.1	132.6	* 133.5	* 127.2	...	...	Bolivie [30]
200.2	194.7	194.0	180.8	184.1	159.5	160.9	160.4	169.0	153.2	148.5	Chili [32]
150.3	154.2	159.2	154.8	151.0	150.4	139.7	136.6	134.1	123.9	...	Colombie
139.1	142.4	137.2	133.0	146.9	132.8	122.0	122.4	115.2	...	...	Equateur [34]
82.2	43.5	68.0	61.4	52.2	52.0	72.5	75.8	...	...	...	Paraguay
130.6	114.9	125.9	115.4	108.9	113.5	106.8	109.0	105.2	103.7	...	Pérou [36]
82.8	92.7	77.9	65.7	...	...	...	...	...	...	...	Uruguay
121.2	115.1	109.0	116.8	98.6	102.1	99.6	97.8	90.7	80.9	...	Venezuela [20]
											AUTRES REGIONS
84.4	96.9	141.2	135.7	101.0	86.9	86.6	78.1	76.5	85.8	* 76.7	Guyane Britannique
59.3	69.6	84.7	78.9	54.7	62.0	70.7	64.9	78.6	48.4	...	Surinam [38] [Néerl.]
											ASIE
...	...	...	...	...	...	...	...	...	...	...	Birmanie [39]
129.4	120.5	132.0	135.1	139.7	140.5	101.0	92.1	87.0	81.6	* 88.3	Ceylan
											Chine:
122.9	126.1	125.2	...	...	...	77.4	56.6	47.9	35.3	...	Taiwan (Formose) [41]
158.0	162.6	164.6	169.3	150.9	[44] 136.4	145.6	130.1	122.8	...	...	Inde [42]
											Indonésie:
...	...	...	...	...	...	...	28.8	...	...	...	Européens [45]

[1] La lettre "C" figure en regard des taux calculés sur la base de données considérées comme complètes ou pratiquement complètes. La lettre "U" figure en regard des taux calculés sur la base de données considérées comme incomplètes ou issues d'enregistrements irréguliers.
[6] 1931-1934.
[18] Données très incomplètes pour les premières années.
[20] Non compris les indiens groupés en tribus.
[22] 1927-1929.
[23] 1932-1934.
[24] Avant 1943, non compris les Iles Vierges (R.-U.); 1934-1940, non compris également Saint-Christophe et Nevis ainsi qu'Anguilla.
[25] Enregistrement des naissances considéré comme complet dans la proportion de 80 pour cent en 1940.
[26] Enregistrement incomplet en dehors de la capitale fédérale et des villes principales.
[27] Non compris la province de Santa Fé.
[28] Non compris les provinces de Santa Fé et de Corrientes.
[29] Non compris la province de Corrientes.
[30] Avant 1948, non compris les enfants nés vivants décédés dans les 24 heures.
[31] L'enregistrement obligatoire n'est entré en vigueur qu'en 1940.
[32] Taux basés sur les naissances, non compris celles enregistrées après deux ans.
[33] Données basées sur les permis d'inhumer et sur le nombre de baptêmes inscrits sur les registres paroissiaux.
[34] Non compris les Provinces Orientales et les îles Galapagos. Non compris les enfants nés vivants décédés dans les 24 heures.
[35] 1929.
[36] Non compris la population de la jungle.
[37] Les données concernant les aborigènes qui représentent environ un dixième de la population totale ne sont pas sûres.
[38] Non compris les naissances parmi la population nègre et indienne de l'intérieur. Non compris les enfants nés vivants décédés sans avoir été enregistrés avec les naissances vivantes.
[39] Pour le territoire d'enregistrement seulement, comprenant 82,5 pour cent de la population totale lors du recensement de 1931.
[40] Taux élevé dû à une épidémie de paludisme.
[41] Population indigène non compris les tribus aborigènes.
[42] 1921-1946: territoire d'enregistrement des anciennes provinces britanniques représentant approximativement 75 pour cent de l'Inde avant le partage, non compris la Birmanie; à partir de 1947, territoire d'enregistrement de la République de l'Inde.
[43] 1921-1924.
[44] Non compris la partie orientale du Bengale.
[45] 1931-1940: y compris la Nouvelle-Guinée néerlandaise.

19. Infant mortality rates (continued)

[See headnote on page 320.]

Country	Code [1]	1920–1924	1925–1929	1930–1934	1934	1935	1936	1937	1938	1939	1940
ASIA (continued)											
Israel [46]	C	[3] 119.4	106.5	78.8	78.0	64.2	68.9	57.2	58.5	54.0	59.1
Japan [48]	C	164.7	140.8	124.2	125.3	107.1	117.2	106.2	115.0	106.7	90.4
Korea	...	53.9	68.3	76.9	82.9	82.3	80.7	72.5	101.0	103.9	106.9
Philippines	U	[43] 156.9	155.4	152.7	160.8	153.4	134.0	137.3	139.0	...	...
Thailand	...	...	...	93.0	98.1	108.1	94.3	100.8	93.6	98.6	103.8
OTHER AREAS											
Aden Colony [U.K.]	...	...	...	...	...	...	...	...	...	...	...
British Borneo:											
Brunei	...	...	...	...	...	...	...	...	...	...	...
North Borneo	U	...	...	...	...	...	...	...	...	...	...
Sarawak	U [49]	...	...	...	...	...	...	...	...	...	...
Cyprus [U.K.]	...	...	...	147.5	128.9	120.9	105.3	159.4	129.9	98.2	88.9
Federation of Malaya [50] [U.K.]	C	...	...	...	173.9	158.9	159.8	148.7	149.4	131.1	138.5
Hong Kong [U.K.]	...	...	...	...	...	...	...	...	...	...	...
Palestine [51]	U	...	175.8	163.3	175.3	148.1	136.2	179.3	127.6	121.5	147.1
Portuguese India	U [8]	...	...	...	...	...	...	...	...	...	...
Singapore [52] [U.K.]	...	229.7	212.4	185.0	169.4	159.3	171.6	155.2	158.9	130.5	142.6
EUROPE											
Albania	...	...	...	[19] 121.5	104.1	100.1	107.0	...	80.9	...	...
Austria	C	[3] 141.6	120.0	100.2	91.6	98.7	93.1	91.9	80.1	73.1	74.2
Belgium	C	[53] 108.5	101.3	91.6	82.5	84.6	86.1	82.8	81.3	82.4	[54] 93.2
Bulgaria [55]	C	[43] 156.8	149.8	144.1	131.0	153.9	143.6	149.9	144.4	138.9	136.1
Czechoslovakia [56]	C	160.0	145.8	128.5	122.9	117.6	116.8	117.4	109.6	97.7	98.8
Denmark ex. Faeroe Is. [58]	C	[43] 82.4	82.2	73.1	64.4	71.0	67.3	66.1	58.7	58.1	50.2
Finland [59]	C	97.9	89.8	73.9	73.0	66.8	65.9	68.5	67.8	69.6	88.3
France	C	[2] 97.1	[2] 91.4	80.1	74.4	73.7	72.2	70.4	70.6	[60] 68.4	[60] 95.3
Saar [62]	...	113.3	101.6	91.9	80.8	79.6	73.7	80.1	73.2	74.5	73.1
Germany [63]	...	[43] 127.2	98.1	77.8	66.0	68.6	66.2	64.4	59.8	72.3	64.1
Berlin	...	125.7	85.1	67.0	59.4	63.6	61.1	59.3	57.6	59.1	58.9
Federal Republic [65]	C	...	...	...	...	...	...	...	59.2	...	...
Greece [66]	C	[43] 84.8	94.2	118.9	111.7	112.8	114.2	122.2	99.4	118.2	* 98.0
Hungary [67]	C	192.2	175.1	156.7	147.8	152.1	139.0	133.4	131.4	121.3	130.1
Iceland	C	60.2	53.4	46.7	52.4	67.8	46.9	32.1	28.2	36.8	35.9
Ireland, Rep. of [68]	C	71.5	70.3	67.5	63.3	68.4	74.1	73.0	66.6	65.8	66.4
Italy [69]	C	[43] 128.8	122.2	105.6	98.7	101.2	100.4	108.8	106.3	97.0	102.7
Luxembourg	...	106.3	112.9	88.1	77.4	76.9	70.9	67.1	82.3	69.2	65.9

[1] Rates derived from data stated to be complete or virtually complete are coded "C"; those derived from data which are stated to be affected by irregularities in registration or incomplete coverage are coded "U".
[2] Excluding live-born infants dying within 3 days after birth without being registered as live births.
[3] 1922-1924.
[8] Registration not compulsory; believed to be complete only for the non-indigenous population which represents a relatively small proportion of the total.
[19] 1933-1934.
[43] 1921-1924.
[46] Jewish population only. Prior to 1948, data refer to the Jewish population of Palestine.
[47] Excluding war casualties.
[48] Data refer to Japanese nationals in Japan.
[49] Registration has improved under Registration Ordinance, operative since 1949.
[50] 1934-1940: former British Malaya.
[51] Territory formerly under British mandate. Moslem population excluding nomads.
[52] Prior to 1951, Singapore Island only.
[53] 1921-1924. Excluding eastern cantons.
[54] Excluding the 41 communes not under Belgian administration.
[55] Prior to 1941, excluding Southern Dobruja.
[56] Prior to 1948, excluding territory ceded by Hungary in 1947.
[57] Official rate, not computed by the Statistical Office of the United Nations.
[58] 1945-1948: excluding data for civilian aliens living in Denmark without residence permits (about 200 000 in 1945 and 2 500 in 1948).
[59] Data refer to Finnish nationals. Beginning 1936, excluding Finnish nationals outside Finland.
[60] 87 departments only.
[61] 86 departments only.
[62] Prior to 1947, territory of the Treaty of Versailles; Jan. 1947-Apr. 1949, present territory excluding the commune of Kirrberg.
[63] Territory of 1937.
[64] West Berlin only.
[65] Data for resident population.
[66] Excluding Dodecanese.
[67] Prior to 1948, including territory ceded to Czechoslovakia in 1947.
[68] Rates based on births excluding those registered more than one year after occurrence.
[69] Prior to 1943; territory of 1924-1938.

19. Taux de mortalité infantile (suite)

[Voir note explicative à la page 321.]

1941	1942	1943	1944	1945	1946	1947	1948	1949	1950	1951	Pays
											ASIE (suite)
55.6	58.0	44.1	36.1	35.8	31.8	29.6	[47] 35.6	50.3	45.7	39.4	Israël [46]
84.4	85.8	87.0	...	...	...	76.7	61.7	62.5	60.1	* 57.1	Japon [48]
92.6	88.9	108.1	115.6	...	...	...	...	...	...	...	Corée
...	...	...	...	...	...	...	...	96.0	101.7	104.2	Philippines
99.8	94.8	97.4	98.7	105.6	94.6	79.8	68.1	68.2	...	...	Thailande
											AUTRES REGIONS
...	...	...	...	172.8	172.7	176.1	179.7	158.6	158.2	157.0	Colonie d'Aden [R.-U.]
											Bornéo Britannique:
...	...	...	...	...	...	79.8	139.0	128.3	137.7	113.4	Brunéi
...	...	...	...	...	...	...	136.7	105.5	108.9	104.0	Bornéo du Nord
...	...	...	...	...	...	75.4	104.5	79.3	132.3	94.4	Sarawak
107.6	184.7	120.8	81.8	81.0	70.9	65.5	66.9	71.7	63.4	60.5	Chypre [R.-U.]
...	...	...	...	...	91.7	102.2	89.6	80.6	101.6	...	Fédération de Malaisie [50] [R.-U.]
...	...	...	...	...	89.1	102.3	91.1	99.4	99.6	91.8	Hong-Kong [R.-U.]
131.7	140.3	113.1	102.9	93.9	...	...	...	...	...	...	Palestine [51]
...	...	...	...	...	...	...	126.9	118.9	...	...	Inde Portugaise
...	...	193.6	284.9	215.9	89.7	87.3	80.8	72.0	82.2	74.9	Singapour [52] [R.-U.]
											EUROPE
...	...	...	...	...	...	...	...	...	...	...	Albanie
69.8	73.5	79.0	87.8	161.7	81.4	78.3	76.2	77.3	66.1	* 61.9	Autriche
[54] 91.6	[54] 83.9	[54] 74.5	82.6	99.6	74.8	68.7	59.1	57.2	53.4	* 64.8	Belgique
124.6	130.9	130.0	120.6	144.5	125.1	129.5	...	...	...	...	Bulgarie [55]
99.9	110.9	108.8	108.8	136.8	108.8	88.9	83.5	* 82.4	[57] 77.6	...	Tchécoslovaquie [56]
55.0	47.0	44.8	47.7	48.3	45.8	40.4	35.3	34.5	30.7	28.8	Danemark sans Iles Féroë [58]
59.2	67.2	49.5	68.6	63.2	56.2	58.5	51.9	48.3	43.5	* 35.1	Finlande [59]
[60] 77.5	[60] 74.8	[61] 79.5	[61] 81.3	112.7	71.5	70.6	55.9	60.2	52.0	[2] * 46.2	France
72.9	82.6	93.5	...	185.6	108.3	105.9	79.3	69.6	62.6	* 52.9	Sarre [62]
...	...	...	...	...	...	...	...	...	...	...	Allemagne [63]
56.5	67.3	65.6	122.6	359.4	122.6	121.3	85.2	74.7	64.3	[64] 48.9	Berlin
...	...	...	...	...	90.2	83.8	67.9	58.4	55.5	* 53.3	République Fédérale [65]
...	...	...	...	...	...	...	...	...	...	...	Grèce [66]
115.6	133.4	115.6	...	169.1	116.5	102.7	* 99.6	...	...	...	Hongrie [67]
33.0	51.9	30.3	38.9	34.4	28.5	22.4	26.2	23.7	21.7	26.0	Islande
73.5	69.4	82.6	79.4	70.9	64.6	67.9	50.3	53.2	45.3	45.4	Irlande, Rép. d' [68]
115.2	112.4	115.1	103.2	103.1	86.8	84.2	72.2	74.0	63.8	* 67.4	Italie [69]
82.7	77.7	65.4	86.3	119.5	74.9	60.1	56.8	45.7	45.7	41.7	Luxembourg

[1] La lettre "C" figure en regard des taux calculés sur la base de données considérées comme complètes ou pratiquement complètes. La lettre "U" figure en regard des taux calculés sur la base de données considérées comme incomplètes ou issues d'enregistrements irréguliers.
[2] Non compris les enfants nés vivants décédés dans les trois jours sans avoir été enregistrés avec les naissances vivantes.
[3] 1922-1924.
[8] Enregistrement facultatif; considéré comme complet seulement pour la population non indigène représentant une proportion relativement faible de la population totale.
[19] 1933-1934.
[43] 1921-1924.
[46] Population juive seulement. Avant 1948, les données concernent la population juive de Palestine.
[47] Non compris les décès pour faits de guerre.
[48] Les données concernent les nationaux japonais au Japon.
[49] L'enregistrement est meilleur depuis l'entrée en vigueur de l'Ordonnance d'Enregistrement en 1949.
[50] 1934-1940: ancienne Malaisie britannique.
[51] Territoire auparavant sous mandat britannique. Population musulmane non compris les nomades.
[52] Avant 1951, l'île de Singapour exclusivement.
[53] 1921-1924. Non compris les cantons de l'est.
[54] Non compris les 41 communes ne se trouvant pas sous l'administration belge.
[55] Avant 1941, non compris la Dobroudja méridionale.
[56] Avant 1948, non compris le territoire cédé par la Hongrie en 1947.
[57] Taux officiel; il n'a pas été calculé par le Bureau de Statistique des Nations Unies.
[58] 1945-1948: non compris les données relatives aux civils étrangers vivant au Danemark sans permis de séjour (environ 200 000 en 1945 et 2 500 en 1948).
[59] Les données concernent les nationaux finlandais. A partir de 1936, non compris les nationaux finlandais hors du pays.
[60] 87 départements seulement.
[61] 86 départements seulement.
[62] Avant 1947, territoire du Traité de Versailles; janvier 1947—avril 1949, territoire actuel non compris la commune de Kirrberg.
[63] Territoire de 1937.
[64] Berlin-Ouest seulement.
[65] Données concernant les résidents.
[66] Non compris le Dodécanèse.
[67] Avant 1948, y compris le territoire cédé à la Tchécoslovaquie en 1947.
[68] Taux basés sur les naissances, à l'exclusion de celles enregistrées après plus d'un an.
[69] Avant 1943, territoire de 1924-1938.

19. Infant mortality rates (continued)

[See headnote on page 320.]

Country	Code [1]	1920–1924	1925–1929	1930–1934	1934	1935	1936	1937	1938	1939	1940
EUROPE (continued)											
Netherlands [70]	C	74.4	57.9	46.7	42.6	40.0	38.9	38.1	36.5	33.7	39.1
Norway	C	53.3	50.4	45.2	39.3	44.2	42.0	42.0	37.3	37.2	38.7
Poland [71]	... [72]	...	[22] 148.6	139.6	140.6	127.0	140.9	* 136.3	* 139.8	...	...
Portugal	C	152.8	[73] 142.2	144.7	144.0	148.7	139.7	151.4	137.2	119.9	126.1
Romania [74]	...	206.9	195.2	179.3	182.1	192.1	174.9	177.9	182.5	175.9	188.3
Spain	C	[75] 148.2	[75] 127.8	[23] 118.0	118.5	115.3	114.0	134.8	124.2	140.3	113.7
Sweden	C	61.4	57.7	51.9	47.2	45.9	43.4	45.2	42.5	39.5	39.2
Switzerland	C	70.3	55.5	49.0	45.7	47.9	46.5	46.7	42.8	42.6	46.2
United Kingdom	C	79.2	73.3	65.5	61.4	60.4	62.1	61.1	55.5	53.6	61.0
England and Wales	C	77.1	70.9	62.7	58.6	56.9	58.5	57.6	52.7	50.8	57.4
Northern Ireland	C	84.0	82.5	74.6	69.7	86.3	76.9	77.5	75.1	70.5	85.9
Scotland	C	92.0	87.0	82.0	77.7	76.8	82.3	80.3	69.5	68.5	78.3
Yugoslavia [76]	C	...	149.3	154.9	150.1	144.1	136.6	140.6	140.0	132.3	...
OTHER AREAS											
Malta and Gozo [U.K.]	...	[43] 265.6	273.9	278.8	277.0	285.7	190.3	242.7	224.8	227.0	276.5
Trieste [77] [Int. Adm.]	C	162.2	140.7	100.4	81.8	77.5	91.8	89.0	93.7	77.7	61.7
OCEANIA											
Australia [78]	C	61.0	53.2	42.9	43.6	39.8	41.2	38.1	38.3	38.2	38.4
New Zealand ex. Maoris	C	44.9	37.8	32.4	32.1	32.3	31.0	31.2	35.6	31.1	30.2
Maoris	...	...	...	...	...	109.2	109.9	92.2	153.3	114.9	87.2
OTHER AREAS											
American Samoa	...	...	...	...	...	...	...	...	...	...	...
Cook Islands [79] [N.Z.]	...	...	...	...	...	84.5	128.4	112.5	73.8	108.2	99.2
Fiji Islands [80] [U.K.]	C	...	116.1	99.9	108.3	95.1	109.8	74.8	92.1	...	...
Hawaii [U.S.]	C	...	...	76.5	75.3	67.6	73.1	68.9	58.6	52.5	44.7
Tonga [U.K.]	...	...	...	...	...	...	...	...	...	...	...
Western Samoa [81] [N.Z.]	...	...	...	...	...	...	...	...	...	...	...

[1] Rates derived from data stated to be complete or virtually complete are coded "C"; those derived from data which are stated to be affected by irregularities in registration or incomplete coverage are coded "U".
[22] 1927-1929.
[23] 1932-1934.
[43] 1921-1924.
[70] Prior to 1949, excluding Elten and Tüddern.
[71] Prior to 1948, territory of 1923-1938.
[72] Data for post-war years are incomplete.
[73] 1925-1927, 1929.
[74] Changing territory (for description see table 3).
[75] Excluding live-born infants dying within 24 hours.
[76] Before 1949, excluding territory ceded by Italy in 1947.
[77] 1920-1942: Commune of Trieste; beginning 1943, British-U.S. Zone.
[78] Excluding full-blooded aborigines.
[79] Years ending 31 March.
[80] Prior to 1949, including stillbirths.
[81] Samoans only.

19. Taux de mortalité infantile (suite)

[Voir note explicative à la page 321.]

1941	1942	1943	1944	1945	1946	1947	1948	1949	1950	1951	Pays
											EUROPE (suite)
43.6	39.5	40.1	46.3	79.7	38.7	33.5	29.3	26.8	25.2	*26.6	Pays-Bas [70]
43.0	35.9	35.4	36.7	36.4	34.6	34.6	29.6	27.7	28.2	...	Norvège
...	...	...	...	...	...	...	*111.1	*107.1	*107.8	...	Pologne [71]
150.8	131.4	132.6	122.2	114.9	119.4	107.3	100.2	114.5	94.1	89.1	Portugal
166.0	178.1	*183.9	*161.8	*187.5	*164.1	*198.8	...	...	...	...	Roumanie [74]
148.6	108.5	104.4	98.1	90.1	92.4	76.1	70.0	74.6	69.8	*67.6	Espagne
37.0	29.3	28.9	31.1	29.9	26.5	25.4	23.2	23.3	*20.5	*21.4	Suède
41.1	38.3	39.8	42.2	40.7	39.2	39.3	35.9	34.3	31.2	*30.2	Suisse
63.3	52.9	51.9	47.6	48.8	42.7	43.7	36.0	34.1	31.4	*30.9	Royaume-Uni
59.7	49.5	48.9	44.5	47.0	40.9	41.8	34.5	32.7	29.9	*29.6	Angleterre et Galles
76.6	76.4	78.2	67.4	68.1	54.0	53.0	45.6	45.2	40.5	41.2	Irlande du Nord
82.7	69.3	65.2	65.0	56.2	53.8	55.8	44.7	41.4	38.6	37.4	Ecosse
...	...	...	...	...	...	...	...	102.4	116.5	*140.2	Yougoslavie [76]
											AUTRES REGIONS
303.5	345.2	210.0	116.3	144.0	130.8	120.3	113.0	83.8	88.5	99.8	Malte et Gozo [R.-U.]
89.4	74.7	88.5	129.2	135.1	61.9	67.3	53.1	46.7	48.1	48.8	Trieste [77] [Adm. Int.]
											OCEANIE
39.7	39.5	36.3	31.3	29.4	29.0	28.5	27.8	25.3	24.5	*25.2	Australie [78]
29.8	28.7	31.4	30.1	28.0	26.1	25.0	21.9	23.8	22.7	22.8	Nouvelle-Zélande sans Maoris
125.1	97.9	89.9	102.3	88.9	74.6	73.2	76.7	85.8	69.7	68.2	Maoris
											AUTRES REGIONS
...	...	...	...	...	...	39.2	64.1	51.8	38.1	60.7	Samoa Américain
73.9	133.8	130.2	129.5	111.7	114.6	139.9	269.3	101.9	112.7	102.5	Iles Cook [79] [N.-Z.]
58.0	62.6	64.4	84.2	54.2	63.9	55.0	59.0	62.4	58.3	56.6	Iles Fidji [80] [R.-U.]
40.3	38.9	37.1	30.4	27.3	30.1	31.0	28.6	25.3	*23.2	*23.4	Hawaï [E.-U.]
...	...	...	...	51.4	49.6	57.5	105.3	34.6	...	...	Tonga [R.-U.]
...	...	...	...	...	...	54.2	54.1	62.6	54.9	36.1	Samoa Occidental [81] [N.-Z.]

[1] La lettre "C" figure en regard des taux calculés sur la base de données considérées comme complètes ou pratiquement complètes. La lettre "U" figure en regard des taux calculés sur la base de données considérées comme incomplètes ou issues d'enregistrements irréguliers.
[22] 1927-1929.
[23] 1932-1934.
[43] 1921-1924.
[70] Avant 1949, non compris Elten et Tüddern.
[71] Avant 1948, territoire de 1923-1938.
[72] Les données relatives aux années d'après-guerre sont incomplètes.
[73] 1925-1927, 1929.
[74] Territoire de l'époque (voir précisions au tableau 3).
[75] Non compris les enfants nés vivants décédés dans les 24 heures.
[76] Avant 1949, non compris le territoire cédé par l'Italie en 1947.
[77] 1920-1942: commune de Trieste; à partir de 1943, zone anglo-américaine.
[78] Non compris les purs aborigènes.
[79] Années se terminant le 31 mars.
[80] Avant 1949, y compris les mort-nés.
[81] Décès de samoans seulement.

20. Deaths by cause, numbers and rates : 1947 – 1951

Part A

[Excluding stillbirths. Rates per 100 000 persons. For discussion see page 31.]

AFRICA

List No.	Cause of death (Abridged International List, Fifth Revision, 1938. Detailed List numbers are shown in parentheses)	Union of South Africa † [1] Union Sud-Africaine † [1]			Mauritius ex. dep. [U.K.] Ile Maurice sans dép. [R.-U.]			Mozambique [2] [Port.] —			
		1947	1948		1949	1950		1947	1948	1949	
		Rate Taux	Number Nombre	Rate Taux	Rate Taux	Number Nombre	Rate Taux	Rate Taux	Rate Taux	Number Nombre	Rate Taux
	All causes	862.8	22 417	894.9	1 644.1	6 453	1 388.5	796.8	900.6	576	668.1
1	Typhoid and paratyphoid fevers (1, 2)	2.2	66	2.6	11.8	51	11.0	10.7	9.9	13	15.1
2	Plague (3)	0.1	–	–	–	–	–	–	–	–	–
3	Scarlet fever (8)	0.0	2	0.1	–	–	–	1.3	–	–	–
4	Whooping cough (9)	2.1	55	2.2	0.4	–	–	–	3.7	–	–
5	Diphtheria (10)	2.6	103	4.1	4.9	9	1.9	2.7	3.7	2	2.3
6	Tuberculosis of the respiratory system (13)	25.8	621	24.8	64.6	236	50.8	61.5	99.9	49	56.8
7	All other forms of tuberculosis (14-22)	5.3	128	5.1	2.4	8	1.7	16.0	2.5	7	8.1
8	Malaria (28)	0.8	55	2.2	208.4	388	83.5	90.9	111.0	58	67.3
9	Syphilis (30)	5.1	139	5.5	3.3	17	3.7	2.7	6.2	–	–
10	Influenza (33)	3.5	107	4.3	20.7	102	21.9	1.3	–	1	1.2
11	Smallpox (34)	0.2	3	0.1	–	–	–	–	3.7	1	1.2
12	Measles (35)	1.2	24	1.0	2.0	1	0.2	2.7	1.2	–	–
13	Typhus fever and typhus-like diseases [Rickettsioses] (39)	0.2	6	0.2	–	–	–	–	–	–	–
14	Other infectious or parasitic diseases (4-7, 11, 12, 23-27, 29, 31, 32, 36-38, 40-44)	9.7	347	13.9	38.3	163	35.1	12.0	19.7	16	18.6
15	Cancer and other malignant tumors (45-55)	107.8	2 827	112.9	26.3	122	26.3	41.4	45.6	30	34.8
16	Nonmalignant tumors or tumors of unspecified nature (56, 57)	4.8	107	4.3	0.7	–	–	5.3	3.7	6	7.0
17	Chronic rheumatism and gout (59, 60)	1.3	17	0.7	–	1	0.2	1.3	–	2	2.3
18	Diabetes mellitus (61)	10.8	259	10.3	10.9	40	8.6	12.0	12.3	7	8.1
19	Chronic or acute alcoholism (77)	0.8	25	1.0	–	–	–	1.3	1.2	1	1.2
20	Avitaminoses, other general diseases, diseases of the blood and chronic poisonings (58, 62-76, 78, 79)	11.7	282	11.3	122.0	440	94.7	10.7	24.7	6	7.0
21	Meningitis (nonmeningococcal) and diseases of the spinal cord (81, 82)	3.9	104	4.2	7.1	41	8.8	4.0	4.9	1	1.2
22	Intracranial lesions of vascular origin (83)	70.4	1 883	75.2	35.2	202	43.5	42.8	37.0	32	37.1
23	Other diseases of the nervous system and sense organs (80, 84-89)	11.4	307	12.3	39.0	144	31.0	20.1	11.1	11	12.8
24	Diseases of the heart (90-95)	146.9	3 943	157.4	70.6	354	76.2	125.7	102.4	88	102.1
25	Other diseases of the circulatory system (96-103)	72.1	1 883	75.2	14.2	56	12.0	13.4	1.2	8	9.3
26	Bronchitis (106)	18.4	418	16.7	68.1	385	82.8	10.7	2.5	8	9.3
27	Pneumonia and bronchopneumonia (107-109)	58.7	1 683	67.2	79.0	399	85.9	28.1	48.1	20	23.2
28	Other diseases of the respiratory system (104, 105, 110-114)	17.9	444	17.7	37.9	194	41.7	14.7	11.1	9	10.4
29	Diarrhea and enteritis (119, 120)	17.7	567	22.6	197.0	753	162.0	24.1	33.3	11	12.8
30	Appendicitis (121)	3.0	73	2.9	0.4	5	1.1	6.7	1.2	3	3.5
31	Diseases of the liver and biliary passages (124-127)	12.4	368	14.7	8.7	39	8.4	22.7	17.3	13	15.1
32	Other diseases of the digestive system (115-118, 122, 123, 128, 129)	19.2	454	18.1	35.4	116	25.0	14.7	18.5	14	16.2
33	Nephritis (130-132)	36.9	911	36.4	59.0	238	51.2	16.0	19.7	9	10.4
34	Other diseases of the urinary and genital systems (133-139)	15.3	357	14.3	4.7	23	4.9	4.0	4.9	–	–
35	Puerperal infection (140, 147)	1.0	18	0.7	–	–	–	2.7	–	1	1.2
36	Other diseases of pregnancy, childbirth and the puerperium (141-146, 148-150)	2.7	79	3.2	18.5	86	18.5	4.0	1.2	6	7.0
37	Diseases of the skin, cellular tissue, bones and organs of movement (151-156)	1.8	47	1.9	6.5	41	8.8	4.0	1.2	–	–
38	Congenital malformations and debility, premature birth and diseases peculiar to the first year of life (157-161)	54.4	1 269	50.7	188.6	792	170.4	41.4	61.7	34	39.4
39	Senility, old age (162)	27.3	621	24.8	50.3	202	43.5	9.4	11.1	15	17.4
40	Suicide (163, 164)	9.7	277	11.1	7.8	30	6.5	–	3.7	2	2.3
41	Homicide (165-168)	3.3	73	2.9	1.3	9	1.9	–	3.7	–	–
42	Automobile accidents (all motor-driven road vehicles) (170)	15.2	380	15.2	8.5	49	10.5	–	–	–	–
43	Other violent or accidental deaths (suicide, homicide and automobile accidents excepted) (169, 171-198)	32.4	809	32.3	24.5	105	22.6	44.1	45.6	29	33.6
44	Causes of death ill-defined, unknown or unspecified (199, 200)	14.9	276	11.0	165.0	612	131.7	69.5	109.8	63	73.1

† See Part B for further data.
[1] Europeans only.
[2] Non-indigenous population.
[3] Excluding live-born infants dying within 24 hours of birth.

20. Décès selon la cause, nombres absolus et taux : 1947 – 1951

Partie A

[Non compris les mort-nés. Taux pour 100 000 personnes. Pour un exposé, voir page 65.]

AFRIQUE

Mozambique [2] [Port.]		Possessions in N. Africa [Sp.]: Ceuta and Melilla [3] / Possessions de l'Afrique du Nord [Esp.]: Ceuta et Melilla [3]							Cause de décès (Nomenclature internationale abrégée, Cinquième révision, 1938. Les numéros de la Nomenclature détaillée sont indiqués entre parenthèses)	No. de la rubrique
1950		1947	1948	1949	1950		1951			
Number Nombre	Rate Taux	Rate Taux	Rate Taux	Rate Taux	Number Nombre	Rate Taux	Number Nombre	Rate Taux		
674	729.4	1 070.0	1 030.4	958.2	1 534	1 088.9	1 582	1 119.1	Toutes les causes	
8	8.7	4.6	6.4	2.5	10	7.1	9	6.4	Fièvres typhoïde et paratyphoïdes (1, 2)	1
–	–	–	–	–	–	–	–	–	Peste (3)	2
–	–	–	0.6	–	–	–	–	–	Scarlatine (8)	3
–	–	2.6	3.2	–	1	0.7	5	3.5	Coqueluche (9)	4
3	3.2	3.2	2.6	1.3	3	2.1	2	1.4	Diphtérie (10)	5
65	70.3	206.7	209.9	204.8	220	156.2	261	184.6	Tuberculose de l'appareil respiratoire (13)	6
3	3.2	44.8	41.5	26.9	45	31.9	40	28.3	Toutes autres tuberculoses (14-22)	7
75	81.2	7.2	2.6	6.3	2	1.4	–	–	Paludisme (malaria) (28)	8
1	1.1	2.0	5.1	2.5	8	5.7	8	5.7	Syphilis (30)	9
–	–	7.2	1.9	–	1	0.7	29	20.5	Grippe ou influenza (33)	10
2	2.2	–	–	–	–	–	–	–	Variole (34)	11
–	–	5.2	–	0.6	2	1.4	–	–	Rougeole (35)	12
1	1.1	1.3	–	–	–	–	–	–	Typhus exanthématique (y compris les maladies apparentées au typhus [rickettsioses]) (39)	13
19	20.6	18.2	14.7	11.9	21	14.9	24	17.0	Autres maladies infectieuses et parasitaires (4-7, 11, 12, 23-27, 29, 31, 32, 36-38, 40-44)	14
29	31.4	46.2	30.0	40.1	93	66.0	76	53.8	Cancer et autres tumeurs malignes (45-55)	15
4	4.3	5.2	6.4	3.1	11	7.8	5	3.5	Tumeurs non malignes ou dont le caractère malin n'est pas spécifié (56, 57)	16
3	3.2	–	–	–	–	–	2	1.4	Rhumatisme chronique et goutte (59, 60)	17
8	8.7	3.2	2.6	3.8	4	2.8	13	9.2	Diabète sucré (61)	18
–	–	1.3	–	0.6	–	–	–	–	Alcoolisme aigu ou chronique (77)	19
17	18.4	20.1	16.6	21.9	32	22.7	25	17.7	Avitaminoses, autres maladies générales, maladies du sang et empoisonnements chroniques (58, 62-76, 78, 79)	20
2	2.2	15.6	12.1	7.5	19	13.5	8	5.7	Méningite non-méningococcique (simple) et maladies de la moëlle épinière (81, 82)	21
24	26.0	39.7	45.3	44.5	105	74.5	83	58.7	Lésions intra-craniennes d'origine vasculaire (83)	22
12	13.0	9.8	3.8	6.3	6	4.3	13	9.2	Autres maladies du système nerveux et des organes des sens (80, 84-89)	23
86	93.1	154.1	128.2	144.0	245	173.9	268	189.6	Maladies du coeur (90-95)	24
18	19.5	31.9	26.8	30.7	54	38.3	53	37.5	Autres maladies de l'appareil circulatoire (96-103)	25
3	3.2	13.0	12.1	15.0	20	14.2	26	18.4	Bronchite (106)	26
31	33.5	95.6	84.2	53.9	90	63.9	134	94.8	Pneumonies (107-109)	27
15	16.2	26.0	16.6	21.3	23	16.3	39	27.6	Autres maladies de l'appareil respiratoire (104, 105, 110-114)	28
14	15.2	65.7	97.6	56.4	89	63.2	77	54.5	Diarrhée et entérite (119, 120)	29
2	2.2	2.0	–	0.6	1	0.7	1	0.7	Appendicite (121)	30
17	18.4	15.6	20.4	13.2	31	22.0	25	17.7	Maladies du foie et des voies biliaires (124-127)	31
21	22.7	24.1	25.5	17.5	28	19.9	31	21.9	Autres maladies de l'appareil digestif (115-118, 122, 123, 128, 129)	32
15	16.2	31.2	24.9	19.4	46	32.7	45	31.8	Néphrites (130-132)	33
7	7.6	2.6	3.8	1.3	3	2.1	2	1.4	Autres maladies de l'appareil urinaire et de l'appareil génital (133-139)	34
–	–	3.3	0.6	0.6	1	0.7	1	0.7	Septicémie et infections puerpérales (140, 147)	35
1	1.1	0.7	0.6	–	4	2.8	3	2.1	Autres maladies de la grossesse, de l'accouchement et de l'état puerpéral (141-146, 148-150)	36
1	1.1	3.3	0.6	1.9	2	1.4	4	2.8	Maladies de la peau, du tissu cellulaire, des os et des organes du mouvement (151-156)	37
46	49.8	16.3	26.8	33.8	58	41.2	56	39.6	Débilité congénitale, vices de conformation congénitaux, naissance prématurée et maladies particulières à la première année de vie (157-161)	38
14	15.2	35.8	31.9	40.1	72	51.1	50	35.4	Sénilité, vieillesse (162)	39
6	6.5	1.3	1.3	2.5	4	2.8	–	–	Suicides (163, 164)	40
1	1.1	–	–	0.6	1	0.7	1	0.7	Homicides (165-168)	41
–	–	–	1.3	1.3	4	2.8	2	1.4	Accidents d'automobiles (tous véhicules routiers à moteur) (170)	42
34	36.8	16.9	28.7	33.2	54	38.3	28	19.8	Autres morts violentes ou accidentelles, sauf suicides ou homicides ou accidents d'automobiles (169, 171-198)	43
66	71.4	87.1	93.2	86.4	121	85.9	133	94.1	Causes non spécifiées ou mal définies (199, 200)	44

† Voir données complémentaires, partie B.
[1] Européens seulement.
[2] Population non-indigène.
[3] Non compris les enfants nés vivants décédés dans les premières 24 heures.

20. Deaths by cause, numbers and rates (continued)

Part A

[See headnote on page 328.]

AFRICA (continued) — AMERICA, NORTH

List No.	Cause of death (Abridged International List, Fifth Revision, 1938. Detailed List numbers are shown in parentheses)	São Tomé and Principe [4] [Port.]— Saint Thomas et Ile du Prince [4] [Port.]						South-West Africa † [1] Sud-Ouest Africain † [1]		
		1947	1948	1949		1950		1947	1948	
		Rate Taux	Rate Taux	Number Nombre	Rate Taux	Number Nombre	Rate Taux	Rate Taux	Number Nombre	Rate Taux
	All causes	3 673.2	4 270.1	2 058	3 332.7	1 642	2 730.3	671.0	312	744.6
1	Typhoid and paratyphoid fevers (1, 2)	7.0	–	–	–	1	1.7	–	–	–
2	Plague (3)	–	1.7	–	–	1	1.7	–	–	–
3	Scarlet fever (8)	1.7	–	1	1.6	1	1.7	–	–	–
4	Whooping cough (9)	–	–	61	98.8	17	28.3	–	–	–
5	Diphtheria (10)	–	–	–	–	–	–	12.9	1	2.4
6	Tuberculosis of the respiratory system (13)	235.8	230.2	141	228.3	125	207.8	2.6	4	9.5
7	All other forms of tuberculosis (14-22)	17.5	15.1	11	17.8	19	31.6	2.6	3	7.2
8	Malaria (28)	361.6	373.1	137	221.9	136	226.1	30.8	11	26.3
9	Syphilis (30)	64.6	109.2	35	56.7	18	29.9	5.1	4	9.5
10	Influenza (33)	22.7	13.4	16	25.9	9	15.0	2.6	1	2.4
11	Smallpox (34)	5.2	23.5	1	1.6	–	–	–	–	–
12	Measles (35)	103.1	193.3	18	29.1	4	6.7	–	3	7.2
13	Typhus fever and typhus-like diseases [Rickettsioses] (39)	–	–	–	–	–	–	–	–	–
14	Other infectious or parasitic diseases (4-7, 11, 12, 23-27, 29, 31, 32, 36-38, 40-44)	518.8	408.4	143	231.6	108	179.6	18.0	6	14.3
15	Cancer and other malignant tumors (45-55)	22.7	13.4	7	11.3	17	28.3	87.4	29	69.2
16	Nonmalignant tumors or tumors of unspecified nature (56, 57)	1.7	6.7	1	1.6	2	3.3	–	2	4.8
17	Chronic rheumatism and gout (59, 60)	10.5	10.1	2	3.2	4	6.7	–	1	2.4
18	Diabetes mellitus (61)	–	–	–	–	–	–	7.7	3	7.2
19	Chronic or acute alcoholism (77)	–	–	–	–	–	–	–	2	4.8
20	Avitaminoses, other general diseases, diseases of the blood and chronic poisonings (58, 62-76, 78, 79)	270.7	557.9	178	288.3	156	259.4	12.9	9	21.5
21	Meningitis (nonmeningococcal) and diseases of the spinal cord (81, 82)	–	1.7	–	–	–	–	–	–	–
22	Intracranial lesions of vascular origin (83)	19.2	10.1	14	22.7	6	10.0	48.8	31	74.0
23	Other diseases of the nervous system and sense organs (80, 84-89)	66.4	95.8	41	66.4	39	64.8	12.9	9	21.5
24	Diseases of the heart (90-95)	61.1	73.9	40	64.8	52	86.5	79.7	35	83.5
25	Other diseases of the circulatory system (96-103)	14.0	8.4	1	1.6	6	10.0	25.7	17	40.6
26	Bronchitis (106)	17.5	23.5	11	17.8	7	11.6	5.1	6	14.3
27	Pneumonia and bronchopneumonia (107-109)	158.9	164.7	97	157.1	55	91.5	36.0	28	66.8
28	Other diseases of the respiratory system (104, 105, 110-114)	21.0	33.6	16	25.9	4	6.7	18.0	8	19.1
29	Diarrhea and enteritis (119, 120)	162.4	442.0	107	173.3	85	141.3	25.7	10	23.9
30	Appendicitis (121)	–	–	1	1.6	–	–	10.3	2	4.8
31	Diseases of the liver and biliary passages (124-127)	34.9	58.8	35	56.7	27	44.9	10.3	8	19.1
32	Other diseases of the digestive system (115-118, 122, 123, 128, 129)	54.1	57.1	18	29.1	17	28.3	18.0	5	11.9
33	Nephritis (130-132)	15.7	25.2	11	17.8	14	23.3	15.4	11	26.3
34	Other diseases of the urinary and genital systems (133-139)	21.0	15.1	7	11.3	2	3.3	20.6	3	7.2
35	Puerperal infection (140, 147)	3.5	5.0	1	1.6	4	6.7	–	–	–
36	Other diseases of pregnancy, childbirth and the puerperium (141-146, 148-150)	7.0	5.0	6	9.7	10	16.6	–	3	7.2
37	Diseases of the skin, cellular tissue, bones and organs of movement (151-156)	7.0	8.4	6	9.7	5	8.3	5.1	1	2.4
38	Congenital malformations and debility, premature birth and diseases peculiar to the first year of life (157-161)	99.6	100.8	75	121.5	65	108.1	36.0	17	40.6
39	Senility, old age (162)	141.5	60.5	36	58.3	16	26.6	20.6	10	23.9
40	Suicide (163, 164)	10.5	8.4	2	3.2	4	6.7	30.8	2	4.8
41	Homicide (165-168)	3.5	6.7	2	3.2	2	3.3	–	1	2.4
42	Automobile accidents (all motor-driven road vehicles) (170)	3.5	1.7	–	–	1	1.7	2.5	2	4.8
43	Other violent or accidental deaths (suicide, homicide and automobile accidents excepted) (169, 171-198)	73.4	37.0	29	47.0	20	33.3	38.6	12	28.6
44	Causes of death ill-defined, unknown or unspecified (199, 200)	1 034.0	1 070.5	750	1 214.6	583	969.4	28.3	12	28.6

† See Part B for further data.
[1] Europeans only.
[4] Reliability of data affected by irregularities in registration or incomplete coverage.
[5] Excluding Yukon and Northwest Territories. Prior to 1949, excluding Newfoundland also. Including deaths of Canadians temporarily in U. S. and excluding deaths of U. S. residents temporarily in Canada.
[6] Figure differs from that given elsewhere.

20. Décès selon la cause, nombres absolus et taux (suite)

Partie A

[Voir note explicative à la page 329.]

AFRIQUE (suite) — AMERIQUE DU NORD

Canada [5] 1947 Rate Taux	Canada 1948 Rate Taux	Canada 1949 Number Nombre	Canada 1949 Rate Taux	Costa Rica 1947 Rate Taux	Costa Rica 1949 Rate Taux	Costa Rica 1951 Number Nombre	Costa Rica 1951 Rate Taux	Dominican Republic [4] République Dominicaine [4] 1948 Rate Taux	Dominican Republic 1949 Number Nombre	Dominican Republic 1949 Rate Taux	Cause de décès (Nomenclature internationale abrégée, Cinquième révision, 1938. Les numéros de la Nomenclature détaillée sont indiqués entre parenthèses)	No. de la rubrique
939.8	932.8	124 047	924.1	1 491.0	1 271.3	[6] 9 627	1 166.8	1 056.4	21 235	1 027.5	Toutes les causes	
0.5	0.4	47	0.4	6.1	6.4	–	–	17.6	278	13.5	Fièvres typhoïde et paratyphoïdes (1, 2)	1
–	–	–	–	–	–	18	2.2	–	–	–	Peste (3)	2
0.3	0.3	13	0.1	0.3	–	–	–	–	–	–	Scarlatine (8)	3
1.9	1.2	213	1.6	18.4	30.2	72	8.7	1.3	306	14.8	Coqueluche (9)	4
1.1	0.7	84	0.6	6.3	7.8	76	9.2	6.7	126	6.1	Diphtérie (10)	5
36.8	31.4	3 586	26.7	66.2	50.7	389	47.1	62.9	1 292	62.5	Tuberculose de l'appareil respiratoire (13)	6
6.6	5.9	709	5.3	4.1	5.8	28	3.4	0.7	12	0.6	Toutes autres tuberculoses (14-22)	7
0.0	0.0	1	0.0	107.7	67.5	459	55.6	93.0	1 322	64.0	Paludisme (malaria) (28)	8
4.7	4.3	527	3.9	9.1	6.6	54	6.5	7.4	151	7.3	Syphilis (30)	9
8.8	7.1	1 101	8.2	4.1	3.1	39	4.7	6.2	113	5.5	Grippe ou influenza (33)	10
–	–	–	–	0.3	–	2	0.2	–	–	–	Variole (34)	11
1.1	1.8	233	1.7	37.8	2.7	59	7.2	0.6	2	0.1	Rougeole (35)	12
0.0	–	1	0.0	1.0	0.5	4	0.5	–	–	–	Typhus exanthématique (y compris les maladies apparentées au typhus [rickettsioses]) (39)	13
4.7	4.6	716	5.3	142.2	97.2	699	84.7	89.7	1 931	93.4	Autres maladies infectieuses et parasitaires (4-7, 11, 12, 23-27, 29, 31, 32, 36-38, 40-44)	14
124.7	127.0	16 732	124.7	64.3	63.3	609	73.8	19.8	427	20.7	Cancer et autres tumeurs malignes (45-55)	15
2.8	2.9	409	3.0	3.7	5.9	42	5.1	2.7	82	4.0	Tumeurs non malignes ou dont le caractère malin n'est pas spécifié (56, 57)	16
1.2	1.4	169	1.3	7.9	7.6	52	6.3	0.3	15	0.7	Rhumatisme chronique et goutte (59, 60)	17
19.8	20.4	2 749	20.5	2.4	3.2	40	4.8	2.6	40	1.9	Diabète sucré (61)	18
0.7	0.6	74	0.6	3.0	1.4	24	2.9	–	–	–	Alcoolisme aigu ou chronique (77)	19
14.2	12.8	1 814	13.5	74.8	63.5	611	74.1	38.4	672	32.5	Avitaminoses, autres maladies générales, maladies du sang et empoisonnements chroniques (58, 62-76, 78, 79)	20
4.5	4.1	549	4.1	18.6	12.3	87	10.5	6.0	124	6.0	Méningite non-méningococcique (simple) et maladies de la moëlle épinière (81, 82)	21
76.5	79.5	10 593	78.9	26.1	18.7	150	18.2	14.0	366	17.7	Lésions intra-craniennes d'origine vasculaire (83)	22
11.0	11.1	1 463	10.9	40.4	27.8	207	25.1	7.6	142	6.9	Autres maladies du système nerveux et des organes des sens (80, 84-89)	23
255.8	264.9	35 536	264.7	74.2	94.8	546	66.2	27.6	562	27.2	Maladies du coeur (90-95)	24
20.9	20.3	2 696	20.1	43.6	22.4	334	40.5	7.7	215	10.4	Autres maladies de l'appareil circulatoire (96-103)	25
2.9	3.1	398	3.0	66.5	53.8	395	47.9	28.8	688	33.3	Bronchite (106)	26
45.4	44.5	5 917	44.1	99.0	79.9	493	59.8	42.0	877	42.4	Pneumonies (107-109)	27
8.1	7.9	1 083	8.1	13.1	15.9	96	11.6	7.2	216	10.5	Autres maladies de l'appareil respiratoire (104, 105, 110-114)	28
15.9	14.1	2 226	16.6	229.5	205.0	1 170	141.8	114.8	2 442	118.2	Diarrhée et entérite (119, 120)	29
3.8	3.8	409	3.0	1.2	0.6	5	0.6	0.3	12	0.6	Appendicite (121)	30
10.0	10.3	1 441	10.7	26.1	21.7	174	21.1	8.0	170	8.2	Maladies du foie et des voies biliaires (124-127)	31
19.0	18.6	2 371	17.7	37.7	36.5	518	62.8	20.2	452	21.9	Autres maladies de l'appareil digestif (115-118, 122, 123, 128, 129)	32
52.4	53.2	6 815	50.8	22.3	26.1	137	16.6	17.9	377	18.2	Néphrites (130-132)	33
11.4	10.7	1 387	10.3	14.4	14.9	100	12.1	5.0	79	3.8	Autres maladies de l'appareil urinaire et de l'appareil génital (133-139)	34
1.1	1.0	89	0.7	2.9	3.1	14	1.7	0.5	17	0.8	Septicémie et infections puerpérales (140, 147)	35
3.3	3.0	447	3.3	11.4	10.5	86	10.4	6.8	178	8.6	Autres maladies de la grossesse, de l'accouchement et de l'état puerpéral (141-146, 148-150)	36
1.7	1.4	177	1.3	3.3	4.4	32	3.9	8.1	18	0.9	Maladies de la peau, du tissu cellulaire, des os et des organes du mouvement (151-156)	37
79.0	73.2	9 364	69.8	64.2	59.0	349	42.3	33.4	895	43.3	Débilité congénitale, vices de conformation congénitaux, naissance prématurée et maladies particulières à la première année de vie (157-161)	38
11.9	10.3	1 496	11.1	26.6	21.7	99	12.0	47.4	1 067	51.6	Sénilité, vieillesse (162)	39
7.6	7.8	1 027	7.7	1.0	2.6	21	2.5	3.4	74	3.6	Suicides (163, 164)	40
1.2	1.2	172	1.3	5.0	6.6	33	4.0	4.9	117	5.7	Homicides (165-168)	41
14.9	16.2	2 251	16.8	0.3	0.5	19	2.3	1.6	62	3.0	Accidents d'automobiles (tous véhicules routiers à moteur) (170)	42
45.1	44.8	5 940	44.3	67.4	32.5	393	47.6	14.9	277	13.4	Autres morts violentes ou accidentelles, sauf suicides ou homicides ou accidents d'automobiles (169, 171-198)	43
6.4	5.0	1 022	7.6	37.0	76.3	892	108.1	278.1	5 039	243.8	Causes non spécifiées ou mal définies (199, 200)	44

† Voir données complémentaires, partie B.

[1] Européens seulement.

[4] Données incomplètes ou issues d'enregistrements irréguliers.

[5] Non compris le Yukon et les Territoires du Nord-Ouest. Avant 1949, non compris également Terre-Neuve. Y compris les décès de canadiens résidant provisoirement aux Etats-Unis et non compris les décès de résidents américains temporairement au Canada.

[6] Le chiffre diffère légèrement de celui reproduit ailleurs.

20. Deaths by cause, numbers and rates (continued)

Part A

[See headnote on page 328.]

AMERICA, NORTH (continued)

List No.	Cause of death (Abridged International List, Fifth Revision, 1938. Detailed List numbers are shown in parentheses)	El Salvador Salvador 1947 Rate Taux	El Salvador Salvador 1948 Number Nombre	El Salvador Salvador 1948 Rate Taux	United States † [7] Etats-Unis † [7] 1947 Rate Taux	United States † [7] Etats-Unis † [7] 1948 Rate Taux	Alaska † [7] [U.S. — E.-U.] 1947 Rate Taux	Alaska † [7] [U.S. — E.-U.] 1948 Rate Taux	Bermuda [8] [U.K.] — 1947 Number Nombre	Bermuda [8] [U.K.] — 1947 Rate Taux
	All causes	1 718.4	30 527	1 685.5	1 008.1	989.0	995.7	957.6	327	927.3
1	Typhoid and paratyphoid fevers (1, 2)	5.7	82	4.5	0.2	0.2	–	–	–	–
2	Plague (3)	–	–	–	0.0	–	–	–	–	–
3	Scarlet fever (8)	0.2	–	–	0.1	0.0	–	–	–	–
4	Whooping cough (9)	44.2	751	41.5	1.4	0.8	–	18.4	–	–
5	Diphtheria (10)	1.0	29	1.6	0.6	0.4	0.9	0.8	–	–
6	Tuberculosis of the respiratory system (13)	43.2	809	44.7	31.0	27.7	159.0	159.2	8	22.7
7	All other forms of tuberculosis (14-22)	2.6	36	2.0	2.5	2.3	30.8	36.0	1	2.8
8	Malaria (28)	155.5	2 794	154.3	0.1	0.1	–	–	–	–
9	Syphilis (30)	18.1	372	20.5	8.8	8.0	7.7	2.4	1	2.8
10	Influenza (33)	18.3	344	19.0	5.3	3.5	21.4	7.2	–	–
11	Smallpox (34)	–	–	–	0.0	0.0	–	–	–	–
12	Measles (35)	33.3	142	7.8	0.3	0.6	–	–	–	–
13	Typhus fever and typhus-like diseases [Rickettsioses] (39)	0.1	1	0.1	0.2	0.1	–	–	–	–
14	Other infectious or parasitic diseases (4-7, 11, 12, 23-27, 29, 31, 32, 36-38, 40-44)	85.2	1 325	73.2	5.3	6.3	14.5	1.6	7	19.9
15	Cancer and other malignant tumors (45-55)	18.4	378	20.9	132.4	134.9	50.4	41.6	37	104.9
16	Nonmalignant tumors or tumors of unspecified nature (56, 57)	2.0	40	2.2	4.0	3.7	1.7	1.6	–	–
17	Chronic rheumatism and gout (59, 60)	30.3	377	20.8	1.3	1.3	0.9	–	–	–
18	Diabetes mellitus (61)	1.4	26	1.4	26.2	26.5	4.3	4.8	8	22.7
19	Chronic or acute alcoholism (77)	5.8	135	7.5	1.6	1.7	8.5	12.0	1	2.8
20	Avitaminoses, other general diseases, diseases of the blood and chronic poisonings (58, 62-76, 78, 79)	58.7	1 097	60.6	12.9	12.4	4.3	4.8	3	8.5
21	Meningitis (nonmeningococcal) and diseases of the spinal cord (81, 82)	5.5	98	5.4	3.2	3.0	3.4	6.4	3	8.5
22	Intracranial lesions of vascular origin (83)	13.6	274	15.1	91.4	89.7	42.7	33.6	45	127.6
23	Other diseases of the nervous system and sense organs (80, 84-89)	23.8	443	24.5	7.2	6.9	9.4	7.2	7	19.9
24	Diseases of the heart (90-95)	21.6	363	20.0	321.2	322.8	165.0	142.4	87	246.7
25	Other diseases of the circulatory system (96-103)	7.4	112	6.2	23.4	23.4	11.1	8.8	11	31.2
26	Bronchitis (106)	77.4	1 437	79.3	2.4	2.4	1.7	1.6	–	–
27	Pneumonia and bronchopneumonia (107-109)	71.0	1 332	73.5	37.8	35.2	55.6	45.6	17	48.2
28	Other diseases of the respiratory system (104, 105, 110-114)	8.8	166	9.2	7.8	7.6	4.3	12.8	2	5.7
29	Diarrhea and enteritis (119, 120)	328.3	5 872	324.2	5.6	6.0	13.7	6.4	4	11.3
30	Appendicitis (121)	0.8	15	0.8	3.3	2.9	5.1	4.8	–	–
31	Diseases of the liver and biliary passages (124-127)	21.9	415	22.9	16.1	16.9	10.3	12.8	6	17.0
32	Other diseases of the digestive system (115-118, 122, 123, 128, 129)	48.1	736	40.6	18.2	17.6	19.7	10.4	7	19.9
33	Nephritis (130-132)	12.1	254	14.0	56.0	53.0	12.8	15.2	19	53.9
34	Other diseases of the urinary and genital systems (133-139)	6.4	81	4.5	9.5	9.0	2.6	4.0	2	5.7
35	Puerperal infection (140, 147)	2.5	34	1.9	1.0	0.7	–	1.6	–	–
36	Other diseases of pregnancy, childbirth and the puerperium (141-146, 148-150)	12.2	202	11.2	2.5	2.1	3.4	4.8	2	5.7
37	Diseases of the skin, cellular tissue, bones and organs of movement (151-156)	4.6	90	5.0	1.2	1.2	–	0.8	1	2.8
38	Congenital malformations and debility, premature birth and diseases peculiar to the first year of life (157-161)	79.2	1 417	78.2	59.7	55.3	57.3	56.8	25	70.9
39	Senility, old age (162)	28.8	659	36.4	6.8	6.3	23.9	29.6	5	14.2
40	Suicide (163, 164)	4.6	89	4.9	11.5	11.2	14.5	25.6	3	8.5
41	Homicide (165-168)	41.7	803	44.3	6.0	5.8	6.8	8.0	1	2.8
42	Automobile accidents (all motor-driven road vehicles) (170)	0.8	22	1.2	22.8	22.1	3.4	12.0	2	5.7
43	Other violent or accidental deaths (suicide, homicide and automobile accidents excepted) (169, 171-198)	23.0	452	25.0	46.8	45.1	168.4	177.6	12	34.0
44	Causes of death ill-defined, unknown or unspecified (199, 200)	350.6	6 423	354.6	12.4	12.4	56.4	38.4	–	–

† See Part B for further data.

[7] Excluding armed forces outside country.

[8] Civilian population. Totals shown do not agree with those obtained from other sources. Reason for discrepancies not determined.

20. Décès selon la cause, nombres absolus et taux (suite)

Partie A

[Voir note explicative à la page 329.]

AMERIQUE DU NORD (suite)

Iles Bermudes [8] [R.-U.]								Cana Zone [7] [U.S.] Zone du Canal [7] [E.-U.]		Cause de décès (Nomenclature internationale abrégée, Cinquième révision, 1938. Les numéros de la Nomenclature détaillée sont indiqués entre parenthèses)	No. de la rubrique
1948		1949		1950		1951		1947	1948		
Number Nombre	Rate Taux	Number Nombre	Rate Taux	Number Nombre	Rate Taux	Number Nombre	Rate Taux	Rate Taux	Rate Taux		
296	825.3	315	863.7	353	951.9	376	996.8	599.8	619.4	Toutes les causes	
1	2.8	–	–	–	–	2	5.3	2.1	–	Fièvres typhoïde et paratyphoïdes (1, 2)	1
–	–	–	–	–	–	–	–	–	–	Peste (3)	2
–	–	–	–	–	–	–	–	–	–	Scarlatine (8)	3
–	–	–	–	–	–	1	2.7	–	2.1	Coqueluche (9)	4
–	–	2	5.5	2	5.4	–	–	2.1	–	Diphtérie (10)	5
2	5.6	3	8.2	3	8.1	7	18.6	23.2	21 1	Tuberculose de l'appareil respiratoire (13)	6
–	–	–	–	1	2.7	–	–	2.1	2.1	Toutes autres tuberculoses (14-22)	7
–	–	–	–	–	–	–	–	4.2	2.1	Paludisme (malaria) (28)	8
2	5.6	1	2.7	–	–	5	13.3	6.3	8.4	Syphilis (30)	9
–	–	–	–	1	2.7	–	–	–	–	Grippe ou influenza (33)	10
–	–	–	–	–	–	–	–	–	–	Variole (34)	11
–	–	–	–	1	2.7	–	–	–	–	Rougeole (35)	12
–	–	–	–	–	–	–	–	–	–	Typhus exanthématique (y compris les maladies apparentées au typhus [rickettsioses]) (39)	13
4	11.2	6	16.5	2	5.4	2	5.3	19.0	8.3	Autres maladies infectieuses et parasitaires (4-7, 11, 12, 23-27, 29, 31, 32, 36-38, 40-44)	14
31	86.4	38	104.2	39	105.2	36	95.4	86.6	71.6	Cancer et autres tumeurs malignes (45-55)	15
–	–	–	–	–	–	–	–	4.2	–	Tumeurs non malignes ou dont le caractère malin n'est pas spécifié (56, 57)	16
–	–	1	2.7	–	–	–	–	–	–	Rhumatisme chronique et goutte (59, 60)	17
7	19.5	4	11.0	11	29.7	6	15.9	10.6	21.1	Diabète sucré (61)	18
1	2.8	2	5.5	2	5.4	2	5.3	–	8.4	Alcoolisme aigu ou chronique (77)	19
8	22.3	5	13.7	5	13.5	2	5.3	8.4	14.7	Avitaminoses, autres maladies générales, maladies du sang et empoisonnements chroniques (58, 62-76, 78, 79)	20
1	2.8	2	5.5	2	5.4	–	–	4.2	10.5	Méningite non-méningococcique (simple) et maladies de la moëlle épinière (81, 82)	21
38	106.0	54	148.1	58	156.4	53	140.5	31.7	14.7	Lésions intra-craniennes d'origine vasculaire (83)	22
8	22.3	12	32.9	9	24.3	3	8.0	6.3	12.6	Autres maladies du système nerveux et des organes des sens (80, 84-89)	23
88	245.4	71	194.7	108	291.2	104	275.7	128.8	137.0	Maladies du coeur (90-95)	24
13	36.2	21	57 6	11	29 7	4	10.6	16.9	10.5	Autres maladies de l'appareil circulatoire (96-103)	25
–	–	–	–	–	–	–	–	–	6 3	Bronchite (106)	26
10	27.9	12	32.9	15	40.4	35	92.8	21.1	16.9	Pneumonies (107-109)	27
6	16.7	2	5.5	–	–	5	13.3	8.4	8.4	Autres maladies de l'appareil respiratoire (104, 105, 110-114)	28
3	8.4	4	11.0	5	13.5	23	61.0	6.3	10.5	Diarrhée et entérite (119, 120)	29
–	–	–	–	–	–	–	–	–	2.1	Appendicite (121)	30
2	5.6	2	5.5	4	10.8	3	8.0	12.7	8.4	Maladies du foie et des voies biliaires (124-127)	31
7	19.5	5	13.7	4	10.8	4	10.6	10.6	8.4	Autres maladies de l'appareil digestif (115-118, 122, 123, 128, 129)	32
14	39.0	10	27.4	16	43.1	12	31.8	40.1	19.0	Néphrites (130-132)	33
1	2.8	1	2.7	2	5.4	–	–	2.1	10.5	Autres maladies de l'appareil urinaire et de l'appareil génital (133-139)	34
–	–	–	–	–	–	–	–	2.1	–	Septicémie et infections puerpérales (140, 147)	35
1	2.8	–	–	1	2.7	3	8.0	–	2.1	Autres maladies de la grossesse, de l'accouchement et de l'état puerpéral (141-146, 148-150)	36
2	5.6	1	2.7	–	–	1	2.7	4.2	2.1	Maladies de la peau, du tissu cellulaire, des os et des organes du mouvement (151-156)	37
27	75.3	31	85.0	36	97.1	39	103.4	78.1	80.1	Débilité congénitale, vices de conformation congénitaux, naissance prématurée et maladies particulières à la première année de vie (157-161)	38
6	16.7	11	30.2	1	2.7	8	21.2	2.1	14.7	Sénilité, vieillesse (162)	39
1	2.8	–	–	3	8.1	3	8.0	8.4	12.6	Suicides (163, 164)	40
–	–	1	2.7	1	2.7	–	–	6.3	4.2	Homicides (165-168)	41
2	5.6	3	8.2	1	2.7	1	2.7	10.6	19.0	Accidents d'automobiles (tous véhicules routiers à moteur) (170)	42
8	22.3	10	27.4	8	21.6	12	31.8	27.5	42.1	Autres morts violentes ou accidentelles, sauf suicides ou homicides ou accidents d'automobiles (169, 171-198)	43
2	5.6	–	–	1	2.7	–	–	2.1	6.3	Causes non spécifiées ou mal définies (199, 200)	44

† Voir données complémentaires, partie B.

[7] Non compris les forces armées hors du pays.

[8] Population civile. Les totaux ne concordent pas avec ceux obtenus d'autres sources. Aucune explication n'est donnée à cet égard.

20. Deaths by cause, numbers and rates (continued)

Part A

[See headnote on page 328.]

AMERICA, NORTH (continued) — AMERICA, SOUTH

List No.	Cause of death (Abridged International List, Fifth Revision, 1938. Detailed List numbers are shown in parentheses)	Canal Zone [7] [U.S.] (continued) Zone du Canal [7] [E.-U.] (suite)					Netherlands Antilles [4] Antilles Néerlandaises [4]		Puerto Rico † [7] [U.S.] Porto-Rico † [7] [E.-U.]	
		1949	1950		1951		1949		1947	1948
		Rate Taux	Number Nombre	Rate Taux	Number Nombre	Rate Taux	Number Nombre	Rate Taux	Rate Taux	Rate Taux
	All causes	639.2	443	847.0	450	1 069.5	[6] 1 013	642.7	1 187.2	1 206.7
1	Typhoid and paratyphoid fevers (1, 2)	–	–	–	–	–	2	1.3	1.7	1.2
2	Plague (3)	–	–	–	–	–	–	–	–	–
3	Scarlet fever (8)	–	–	–	–	–	–	–	–	–
4	Whooping cough (9)	–	–	–	–	–	5	3.2	6.7	5.6
5	Diphtheria (10)	–	–	–	–	–	3	1.9	4.0	4.0
6	Tuberculosis of the respiratory system (13)	21.5	23	44.0	16	38.0	25	15.9	186.8	167.3
7	All other forms of tuberculosis (14-22)	2.2	4	7.6	2	4.8	1	0.6	7.6	10.5
8	Malaria (28)	2.2	–	–	–	–	–	–	19.6	11.4
9	Syphilis (30)	19.4	11	21.0	8	19.0	12	7.6	9.6	8.4
10	Influenza (33)	–	1	1.9	–	–	5	3.2	6.4	7.8
11	Smallpox (34)	–	–	–	–	–	–	–	–	–
12	Measles (35)	–	–	–	–	–	1	0.6	0.7	10.3
13	Typhus fever and typhus-like diseases [Rickettsioses] (39)	–	–	–	–	–	–	–	0.4	0.3
14	Other infectious or parasitic diseases (4-7, 11, 12, 23-27, 29, 31, 32, 36-38, 40-44)	6.5	5	9.6	6	14.3	37	23.5	24.8	22.1
15	Cancer and other malignant tumors (45-55)	107.6	58	110.9	47	111.7	121	76.8	54.0	56.7
16	Nonmalignant tumors or tumors of unspecified nature (56, 57)	2.2	–	–	–	–	1	0.6	3.3	3.8
17	Chronic rheumatism and gout (59, 60)	–	–	–	–	–	2	1.3	0.6	0.7
18	Diabetes mellitus (61)	10.8	17	32.5	17	40.4	10	6.3	4.5	4.8
19	Chronic or acute alcoholism (77)	–	–	–	–	–	7	4.4	2.0	1.4
20	Avitaminoses, other general diseases, diseases of the blood and chronic poisonings (58, 62-76, 78, 79)	21.5	10	19.1	11	26.1	28	17.8	28.1	30.8
21	Meningitis (nonmeningococcal) and diseases of the spinal cord (81, 82)	6.5	1	1.9	1	2.4	9	5.7	8.3	8.5
22	Intracranial lesions of vascular origin (83)	15.1	23	44.0	28	66.5	76	48.2	29.5	33.6
23	Other diseases of the nervous system and sense organs (80, 84-89)	2.2	3	5.7	9	21.4	23	14.6	9.4	9.3
24	Diseases of the heart (90-95)	144.2	90	172.1	92	218.6	149	94.5	99.8	104.7
25	Other diseases of the circulatory system (96-103)	10.8	9	17.2	8	19.0	37	23.5	21.4	20.9
26	Bronchitis (106)	–	–	–	1	2.4	3	1.9	13.1	12.2
27	Pneumonia and bronchopneumonia (107-109)	40.9	22	42.1	23	54.7	33	20.9	100.7	119.3
28	Other diseases of the respiratory system (104, 105, 110-114)	2.2	13	24.9	22	52.3	12	7.6	9.6	10.8
29	Diarrhea and enteritis (119, 120)	4.4	10	19.1	6	14.3	45	28.5	172.9	180.6
30	Appendicitis (121)	–	1	1.9	–	–	2	1.3	1.7	1.2
31	Diseases of the liver and biliary passages (124-127)	6.5	8	15.3	5	11.9	14	8.9	13.4	13.7
32	Other diseases of the digestive system (115-118, 122, 123, 128, 129)	6.5	11	21.0	4	9.5	13	8.2	14.3	14.5
33	Nephritis (130-132)	28.0	26	49.7	19	45.2	29	18.4	46.3	42.6
34	Other diseases of the urinary and genital systems (133-139)	12.9	6	11.5	2	4.8	16	10.2	4.4	4.4
35	Puerperal infection (140, 147)	2.2	–	–	–	–	–	–	1.9	1.9
36	Other diseases of pregnancy, childbirth and the puerperium (141-146, 148-150)	2.2	1	1.9	1	2.4	5	3.2	9.0	9.9
37	Diseases of the skin, cellular tissue, bones and organs of movement (151-156)	–	2	3.8	–	–	–	–	2.2	1.9
38	Congenital malformations and debility, premature birth and diseases peculiar to the first year of life (157-161)	60.3	42	80.3	61	145.0	97	61.5	103.4	102.1
39	Senility, old age (162)	2.2	1	1.9	–	–	77	48.9	23.3	28.2
40	Suicide (163, 164)	6.5	7	13.4	10	23.8	3	1.9	23.7	21.1
41	Homicide (165-168)	2.2	1	1.9	1	2.4	1	0.6	13.4	14.1
42	Automobile accidents (all motor-driven road vehicles) (170)	15.1	9	17.2	9	21.4	10	6.3	10.7	10.7
43	Other violent or accidental deaths (suicide, homicide and automobile accidents excepted) (169, 171-198)	73.2	23	44.0	32	76.1	48	30.5	19.9	19.2
44	Causes of death ill-defined, unknown or unspecified (199, 200)	2.2	5	9.6	9	21.4	51	32.4	74.0	74.4

† See Part B for further data.
[3] Excluding live-born infants dying within 24 hours of birth.
[4] Reliability of data affected by irregularities in registration or incomplete coverage.
[6] Figure differs from that given elsewhere.
[7] Excluding armed forces outside country.

20. Décès selon la cause, nombres absolus et taux (suite)

Partie A

[Voir note explicative à la page 329.]

AMERIQUE DU NORD (suite) — AMERIQUE DU SUD

Virgin Islands † [7] [U.S.] Iles Vierges † [7] [E.-U.]		Windward Islands [U.K.] Iles Windward [R.-U.]		Bolivia [4] Bolivie [4]		Colombia — Colombie			Cause de décès (Nomenclature internationale abrégée, Cinquième révision, 1938. Les numéros de la Nomenclature détaillée sont indiqués entre parenthèses)	No. de la rubrique
1947	1948	1948		1947		1948	1950			
Rate Taux	Rate Taux	Number Nombre	Rate Taux	Number Nombre	Rate Taux	Rate Taux	Number Nombre	Rate Taux		
1 448.5	1 263.9	[6] 4 086	1 547.7	[3] 47 017	[3] 1 612.2	1 432.6	160 378	1 424.4	Toutes les causes	
–	–	37	14.0	324	11.1	14.5	1 395	12.4	Fièvres typhoïde et paratyphoïdes (1, 2)	1
–	–	–	–	8	0.3	0.0	5	0.0	Peste (3)	2
–	–	–	–	389	13.3	0.1	127	1.1	Scarlatine (8)	3
7.4	–	53	20.1	5 117	175.5	35.8	3 423	30.4	Coqueluche (9)	4
–	–	2	0.8	79	2.7	4.5	518	4.6	Diphtérie (10)	5
55.1	37.2	291	110.2	1 414	48.5	38.8	3 674	32.6	Tuberculose de l'appareil respiratoire (13)	6
–	–			351	12.0	4.1	433	3.8	Toutes autres tuberculoses (14-22)	7
–	–	189	71.6	867	29.7	27.2	2 697	24.0	Paludisme (malaria) (28)	8
40.4	52.0	96	36.4	198	6.8	6.1	566	5.0	Syphilis (30)	9
–	3.7	2	0.8	1 021	35.0	19.2	2 144	19.0	Grippe ou influenza (33)	10
–	–	–	–	1 234	42.3	4.3	180	1.6	Variole (34)	11
–	–	–	–	407	14.0	7.1	1 870	16.6	Rougeole (35)	12
–	–	–	–	290	9.9	14.3	644	5.7	Typhus exanthématique (y compris les maladies apparentées au typhus [rickettsioses]) (39)	13
25.7	14.9	110	41.7	1 723	59.1	63.0	6 642	59.0	Autres maladies infectieuses et parasitaires (4-7, 11, 12, 23-27, 29, 31, 32, 36-38, 40-44)	14
69.9	81.8	90	34.1	266	9.1	32.1	3 624	32.2	Cancer et autres tumeurs malignes (45-55)	15
7.4	–	11	4.2	53	1.8	5.1	586	5.2	Tumeurs non malignes ou dont le caractère malin n'est pas spécifié (56, 57)	16
–	–	3	1.1	168	5.8	5.0	519	4.6	Rhumatisme chronique et goutte (59, 60)	17
18.4	14.9	29	11.0	8	0.3	2.5	268	2.4	Diabète sucré (61)	18
7.4	3.7	–	–	67	2.3	0.5	51	0.5	Alcoolisme aigu ou chronique (77)	19
14.7	11.2	165	62.5	732	25.1	55.6	6 809	60.5	Avitaminoses, autres maladies générales, maladies du sang et empoisonnements chroniques (58, 62-76, 78, 79)	20
3.7	7.4	1	0.4	209	7.2	16.9	1 825	16.2	Méningite non-méningococcique (simple) et maladies de la moëlle épinière (81, 82)	21
91.9	78.1	108	40.9	555	19.0	22.4	2 351	20.9	Lésions intra-craniennes d'origine vasculaire (83)	22
18.4	3.7	41	15.5	207	7.1	8.9	1 191	10.6	Autres maladies du système nerveux et des organes des sens (80, 84-89)	23
364.0	327.1	351	133.0	1 576	54.0	62.5	7 368	65.4	Maladies du coeur (90-95)	24
102.9	55.8	65	24.6	236	8.1	10.9	1 214	10.8	Autres maladies de l'appareil circulatoire (96-103)	25
3.7	–	91	34.5	747	25.6	66.2	7 762	68.9	Bronchite (106)	26
62.5	104.1	169	64.0	2 768	94.9	124.4	11 953	106.2	Pneumonies (107-109)	27
7.4	7.4	33	12.5	2 274	78.0	10.0	1 137	10.1	Autres maladies de l'appareil respiratoire (104, 105, 110-114)	28
114.0	89.2	397	150.4	4 036	138.4	143.5	14 428	128.1	Diarrhée et entérite (119, 120)	29
7.4	–	3	1.1	21	0.7	1.6	162	1.4	Appendicite (121)	30
14.7	18.6	21	8.0	460	15.8	25.5	2 768	24.6	Maladies du foie et des voies biliaires (124-127)	31
25.7	26.0	69	26.1	1 486	51.0	34.1	3 398	30.2	Autres maladies de l'appareil digestif (115-118, 122, 123, 128, 129)	32
51.5	44.6	110	41.7	323	11.1	35.5	3 803	33.8	Néphrites (130-132)	33
22.1	7.4	16	6.1	132	4.5	11.9	1 203	10.7	Autres maladies de l'appareil urinaire et de l'appareil génital (133-139)	34
3.7	–	6	2.3	41	1.4	2.1	156	1.4	Septicémie et infections puerpérales (140, 147)	35
7.4	7.4	15	5.7	599	20.5	14.1	1 496	13.3	Autres maladies de la grossesse, de l'accouchement et de l'état puerpéral (141-146, 148-150)	36
3.7	7.4	14	5.3	90	3.1	3.7	305	2.7	Maladies de la peau, du tissu cellulaire, des os et des organes du mouvement (151-156)	37
132.4	119.0	559	211.7	2 702	92.6	65.5	5 944	52.8	Débilité congénitale, vices de conformation congénitaux, naissance prématurée et maladies particulières à la première année de vie (157-161)	38
99.3	37.2	544	206.1	2 467	84.6	28.6	3 454	30.7	Sénilité, vieillesse (162)	39
11.0	3.7	–	–	73	2.5	2.9	151	1.3	Suicides (163, 164)	40
3.7	14.9	–	–	193	6.6	15.9	3 227	28.7	Homicides (165-168)	41
7.4	3.7	1	0.4	26	0.9	5.3	642	5.7	Accidents d'automobiles (tous véhicules routiers à moteur) (170)	42
22.1	48.3	22	8.3	951	32.6	40.8	4 919	43.7	Autres morts violentes ou accidentelles, sauf suicides ou homicides ou accidents d'automobiles (169, 171-198)	43
22.1	33.5	372	140.9	10 129	347.3	339.6	43 346	385.0	Causes non spécifiées ou mal définies (199, 200)	44

† Voir données complémentaires, partie B.

[3] Non compris les enfants nés vivants décédés dans les premières 24 heures.

[4] Données incomplètes ou issues d'enregistrements irréguliers.

[6] Le chiffre diffère légèrement de celui reproduit ailleurs.

[7] Non compris les forces armées hors du pays.

20. Deaths by cause, numbers and rates (continued)

Part A

[See headnote on page 328.]

AMERICA, SOUTH (continued) — ASIA

List No.	Cause of death (Abridged International List, Fifth Revision, 1938. Detailed List numbers are shown in parentheses)	Peru † [9] Pérou † [9] 1947 Rate Taux	Peru † [9] Pérou † [9] 1948 Rate Taux	British Guiana — Guyane Britannique 1947 Rate Taux	British Guiana 1948 Rate Taux	British Guiana 1949 Rate Taux	British Guiana 1950 Number Nombre	British Guiana 1950 Rate Taux	Surinam [10] [Neth. — Néerl.] 1948 Rate Taux	Surinam 1949 Number Nombre	Surinam 1949 Rate Taux
	All causes	1 116.7	1 143.0	1 490.2	1 446.0	1 348.0	6 239	1 508.1	1 204.6	2 243	1 191.4
1	Typhoid and paratyphoid fevers (1, 2)	12.8	11.8	18.8	21.9	20.6	91	22.0	13.0	23	12.2
2	Plague (3)	1.7	0.8	–	–	–	–	–	–	–	–
3	Scarlet fever (8)	5.5	9.3	–	–	–	–	–	–	–	–
4	Whooping cough (9)	90.7	82.2	0.8	0.5	–	–	–	–	35	18.6
5	Diphtheria (10)	3.2	1.9	0.8	1.5	3.7	11	2.7	2.2	3	1.6
6	Tuberculosis of the respiratory system (13)	79.3	79.6	44.9	50.2	48.5	194	46.9	45.6	83	44.1
7	All other forms of tuberculosis (14-22)	14.4	13.9	0.8	4.5	2.7	11	2.7	2.2	2	1.1
8	Malaria (28)	30.0	27.6	130.4	100.3	72.5	204	49.3	10.9	21	11.2
9	Syphilis (30)	2.5	2.3	13.3	12.9	9.8	52	12.6	16.8	43	22.8
10	Influenza (33)	69.6	89.1	2.9	4.3	4.9	8	1.9	7.6	19	10.1
11	Smallpox (34)	6.7	23.0	–	–	–	–	–	–	–	–
12	Measles (35)	15.8	18.5	2.3	0.3	8.8	12	2.9	0.5	–	–
13	Typhus fever and typhus-like diseases [Rickettsioses] (39)	18.5	19.2	–	–	–	–	–	1.6	2	1.1
14	Other infectious or parasitic diseases (4-7, 11, 12, 23-27, 29, 31, 32, 36-38, 40-44)	30.7	31.7	55.8	56.7	46.0	218	52.7	31.5	72	38.2
15	Cancer and other malignant tumors (45-55)	13.9	13.4	36.8	39.8	41.6	161	38.9	46.2	75	39.8
16	Nonmalignant tumors or tumors of unspecified nature (56, 57)	4.3	3.5	1.3	5.3	3.4	16	3.9	2.7	10	5.3
17	Chronic rheumatism and gout (59, 60)			1.6	1.3	1.2	7	1.7	–	4	2.1
18	Diabetes mellitus (61)			17.2	15.3	15.9	74	17.9	9.2	23	12.2
19	Chronic or acute alcoholism (77)	45.9	47.0	0.3	1.3	0.5	5	1.2	1.1	–	–
20	Avitaminoses, other general diseases, diseases of the blood and chronic poisonings (58, 62-76, 78, 79)			31.0	25.2	26.2	118	28.5	21.7	38	20.2
21	Meningitis (nonmeningococcal) and diseases of the spinal cord (81, 82)			6.8	4.5	5.1	24	5.8	–	–	–
22	Intracranial lesions of vascular origin (83)	31.4	29.1	73.6	70.6	80.3	390	94.3	63.6	69	36.7
23	Other diseases of the nervous system and sense organs (80, 84-89)			18.3	22.9	16.9	91	22.0	–	45	23.9
24	Diseases of the heart (90-95)	41.3	39.5	126.5	103.8	98.4	431	104.2	126.6	232	123.2
25	Other diseases of the circulatory system (96-103)			22.7	23.2	25.2	143	34.6	–	19	10.1
26	Bronchitis (106)	28.0	29.9	88.2	74.1	67.1	302	73.0	16.3	13	6.9
27	Pneumonia and bronchopneumonia (107-109)	114.2	116.8	93.4	76.6	60.5	306	74.0	72.3	137	72.8
28	Other diseases of the respiratory system (104, 105, 110-114)	7.7	7.4	38.1	40.8	29.4	137	33.1	–	46	24.4
29	Diarrhea and enteritis (119, 120)	57.5	54.6	86.9	97.8	106.5	660	159.5	48.9	88	46.7
30	Appendicitis (121)	0.8	0.6	1.6	1.5	1.0	13	3.1	–	3	1.6
31	Diseases of the liver and biliary passages (124-127)	11.4	11.5	16.4	14.4	15.9	78	18.9	15.8	29	15.4
32	Other diseases of the digestive system (115-118, 122, 123, 128, 129)	38.6	38.2	24.3	21.7	26.2	110	26.6	17.4	27	14.3
33	Nephritis (130-132)			100.7	92.0	78.6	343	82.9	53.8	108	57.4
34	Other diseases of the urinary and genital systems (133-139)	19.7	18.7	14.6	15.9	12.7	73	17.6	4.9	9	4.8
35	Puerperal infection (140, 147)			2.1	1.8	0.5	8	1.9	–	4	2.1
36	Other diseases of pregnancy, childbirth and the puerperium (141-146, 148-150)	13.8	10.2	25.6	23.2	18.6	74	17.9	7.1	14	7.4
37	Diseases of the skin, cellular tissue, bones and organs of movement (151-156)	1.7	1.8	9.4	6.8	10.5	31	7.5	–	6	3.2
38	Congenital malformations and debility, premature birth and diseases peculiar to the first year of life (157-161)	70.8	60.6	161.2	169.1	152.8	685	165.6	45.6	143	76.0
39	Senility, old age (162)	40.7	45.0	98.6	110.4	99.6	507	122.6	83.1	197	104.6
40	Suicide (163, 164)			3.1	2.3	3.2	17	4.1	4.3	10	5.3
41	Homicide (165-168)			0.5	0.5	0.5	2	0.5	2.2	4	2.1
42	Automobile accidents (all motor-driven road vehicles) (170)	30.7	30.0	0.3	–	0.5	1	0.2	–	–	–
43	Other violent or accidental deaths (suicide, homicide and automobile accidents excepted) (169, 171-198)			40.4	48.4	47.7	183	44.2	7.6	51	27.1
44	Causes of death ill-defined, unknown or unspecified (199, 200)	162.8	174.3	78.3	82.4	84.0	448	108.3	422.2	536	284.7

† See Part B for further data.

[9] Excluding jungle population. Reliability of data affected by irregularities in registration or incomplete coverage.

[10] Excluding Negro and Indian population of the interior.

[11] Jewish population. Excluding war casualties.

[12] Japanese nationals in Japan.

10. Décès selon la cause, nombres absolus et taux (suite)

[Voir note explicative à la page 329.]

AMERIQUE DU SUD (suite) — ASIE

Ceylon — Ceylan				Israel † [11] — Israël † [11]				Japan † [12] — Japon † [12]			Cause de décès (Nomenclature internationale abrégée, Cinquième révision, 1938. Les numéros de la Nomenclature détaillée sont indiqués entre parenthèses)	No. de la rubrique
1947	1948	1949		1947	1948	1949		1947	1948	1949		
Rate Taux	Rate Taux	Number Nombre	Rate Taux	Rate Taux	Rate Taux	Number Nombre	Rate Taux	Rate Taux	Rate Taux	Rate Taux		
432.5	1 322.5	91 889	1 259.3	*644.8	*647.1	6 160	683.6	1 458.8	1 195.7	1 162.9	Toutes les causes	
15.7	12.1	872	12.0	4.1	7.0	52	5.8	4.2	2.0	1.3	Fièvres typhoïde et paratyphoïdes (1, 2)	1
–	–	–	–	–	–	–	–	–	–	–	Peste (3)	2
–	–	–	–	–	–	–	–	0.1	0.1	0.1	Scarlatine (8)	3
0.9	1.3	75	1.0	1.0	0.6	14	1.6	21.8	6.0	11.2	Coqueluche (9)	4
1.7	2.0	128	1.8	1.5	3.7	22	2.4	4.3	2.4	2.0	Diphtérie (10)	5
51.0	53.2	3 866	53.0	17.2	14.6	129	14.3	156.4	152.3	142.1	Tuberculose de l'appareil respiratoire (13)	6
4.8	4.3	270	3.7	2.8	3.4	48	5.3	31.1	28.8	27.7	Toutes autres tuberculoses (14-22)	7
66.3	47.3	2 403	32.9	0.3	0.4	79	8.8	0.6	0.3	0.1	Paludisme (malaria) (28)	8
1.1	1.2	88	1.2	1.0	1.0	10	1.1	5.7	5.5	6.8	Syphilis (30)	9
19.0	16.0	976	13.4	0.8	2.1	21	2.3	2.4	0.6	0.6	Grippe ou influenza (33)	10
0.0	0.0	–	–	–	–	–	–	0.1	0.0	0.0	Variole (34)	11
0.7	0.8	26	0.4	0.7	1.5	28	3.1	26.8	7.0	15.2	Rougeole (35)	12
–	–	2	0.0	1.0	0.3	2	0.2	0.2	0.1	0.1	Typhus exanthématique (y compris les maladies apparentées au typhus [rickettsioses]) (39)	13
88.8	85.2	5 888	80.7	7.9	13.7	155	17.2	37.1	26.4	25.7	Autres maladies infectieuses et parasitaires (4-7, 11, 12, 23-27, 29, 31, 32, 36-38, 40-44)	14
12.2	13.0	996	13.6	74.4	71.7	619	68.7	68.0	70.0	72.3	Cancer et autres tumeurs malignes (45-55)	15
0.6	0.8	63	0.9	9.4	7.4	95	10.5	4.7	5.8	5.9	Tumeurs non malignes ou dont le caractère malin n'est pas spécifié (56, 57)	16
0.6	0.4	45	0.6	0.5	0.1	2	0.2	2.2	1.6	1.6	Rhumatisme chronique et goutte (59, 60)	17
7.6	7.0	522	7.2	11.2	8.5	92	10.2	2.3	2.3	2.3	Diabète sucré (61)	18
0.0	0.2	7	0.1	–	0.3	1	0.1	0.4	0.3	0.3	Alcoolisme aigu ou chronique (77)	19
130.7	118.7	9 114	124.9	9.5	12.4	113	12.5	32.3	21.9	20.3	Avitaminoses, autres maladies générales, maladies du sang et empoisonnements chroniques (58, 62-76, 78, 79)	20
4.3	4.2	292	4.0	4.6	4.0	33	3.7	20.5	15.3	13.4	Méningite non-méningococcique (simple) et maladies de la moëlle épinière (81, 82)	21
28.4	29.5	2 295	31.5	54.0	62.8	486	53.9	129.6	118.7	123.3	Lésions intra-craniennes d'origine vasculaire (83)	22
129.7	122.7	8 324	114.1	9.0	12.2	121	13.4	16.6	13.9	12.7	Autres maladies du système nerveux et des organes des sens (80, 84-89)	23
36.6	39.2	3 035	41.6	138.6	132.8	1 098	121.9	62.3	61.7	64.9	Maladies du coeur (90-95)	24
9.2	7.7	564	7.7	20.7	25.0	239	26.5	8.6	7.1	7.0	Autres maladies de l'appareil circulatoire (96-103)	25
15.1	16.6	1 025	14.0	1.8	0.6	27	3.0	44.8	32.6	31.5	Bronchite (106)	26
123.3	114.3	7 248	99.3	41.5	29.9	289	32.1	130.2	66.6	69.1	Pneumonies (107-109)	27
30.0	27.2	1 828	25.1	13.8	12.4	96	10.7	48.2	36.2	33.3	Autres maladies de l'appareil respiratoire (104, 105, 110-114)	28
69.8	71.1	5 069	69.5	15.3	34.7	574	63.7	130.0	104.7	88.0	Diarrhée et entérite (119, 120)	29
1.0	0.8	53	0.7	2.5	0.9	8	0.9	5.7	4.8	4.1	Appendicite (121)	30
5.0	5.6	424	5.8	6.9	6.3	64	7.1	17.7	17.9	18.3	Maladies du foie et des voies biliaires (124-127)	31
17.3	15.2	1 164	16.0	9.2	12.1	94	10.4	77.7	63.4	56.7	Autres maladies de l'appareil digestif (115-118, 122, 123, 128, 129)	32
18.9	18.1	1 228	16.8	14.1	15.3	101	11.2	57.7	46.0	41.5	Néphrites (130-132)	33
4.1	3.6	244	3.3	9.5	8.0	52	5.8	7.0	6.5	6.2	Autres maladies de l'appareil urinaire et de l'appareil génital (133-139)	34
9.9	7.4	419	5.7	0.3	–	1	0.1	1.0	0.8	0.7	Septicémie et infections puerpérales (140, 147)	35
31.7	26.1	1 487	20.4	5.4	2.5	30	3.3	4.8	4.8	5.0	Autres maladies de la grossesse, de l'accouchement et de l'état puerpéral (141-146, 148-150)	36
13.7	10.3	641	8.8	1.0	1.8	21	2.3	9.5	7.1	5.3	Maladies de la peau, du tissu cellulaire, des os et des organes du mouvement (151-156)	37
217.7	205.0	13 703	187.8	53.2	50.3	648	71.9	92.4	85.0	82.8	Débilité congénitale, vices de conformation congénitaux, naissance prématurée et maladies particulières à la première année de vie (157-161)	38
101.9	97.6	7 770	106.5	10.0	27.5	152	16.9	101.2	80.6	81.4	Sénilité, vieillesse (162)	39
5.8	6.3	487	6.7	7.6	11.0	64	7.1	15.7	16.0	17.5	Suicides (163, 164)	40
6.1	4.3	300	4.1	15.1	1.5	8	0.9	1.7	2.1	2.1	Homicides (165-168)	41
2.6	2.8	221	3.0	5.6	12.2	59	6.5	2.1	2.2	2.2	Accidents d'automobiles (tous véhicules routiers à moteur) (170)	42
36.2	31.9	2 237	30.7	33.5	25.2	257	28.5	47.3	46.9	40.0	Autres morts violentes ou accidentelles, sauf suicides ou homicides ou accidents d'automobiles (169, 171-198)	43
112.5	91.4	6 490	88.9	28.4	9.4	156	17.3	25.9	21.7	20.2	Causes non spécifiées ou mal définies (199, 200)	44

† Voir données complémentaires, partie B.

[9] Non compris la population de la jungle. Données incomplètes ou issues d'enregistrements irréguliers.

[10] Non compris la population nègre et indienne de l'intérieur.

[11] Population juive. Non compris les décès consécutifs aux hostilités.

[12] Nationaux japonais au Japon.

20. Deaths by cause, numbers and rates (continued)

Part A

[See headnote on page 328.]

ASIA (continued) — EUROPE

List No.	Cause of death (Abridged International List, Fifth Revision, 1938. Detailed List numbers are shown in parentheses)	Cyprus [U.K.] Chypre [R.-U.] 1948 Rate Taux	Cyprus 1949 Number Nombre	Cyprus 1949 Rate Taux	Hong Kong [U.K.] — Hong-Kong [R.-U.] 1947 Rate Taux	Hong Kong 1948 Rate Taux	Hong Kong 1949 Number Nombre	Hong Kong 1949 Rate Taux	Portuguese India [4] Inde Portugaise [4] 1948 Rate Taux	Portuguese India 1949 Number Nombre	Portuguese India 1949 Rate Taux
	All causes	852.8	4 243	891.4	756.1	746.3	16 287	877.1	1 692.6	10 654	1 673.1
1	Typhoid and paratyphoid fevers (1, 2)	9.7	34	7.1	3.5	3.9	89	4.8	39.2	226	35.5
2	Plague (3)	–	–	–	–	–	–	–	–	–	–
3	Scarlet fever (8)	–	–	–	–	–	–	–	–	–	–
4	Whooping cough (9)	0.9	1	0.2	0.2	–	5	0.3	2.8	30	4.7
5	Diphtheria (10)	1.1	2	0.4	3.0	2.7	75	4.0	0.6	10	1.6
6	Tuberculosis of the respiratory system (13)	17.2	87	18.3	81.1	80.2	1 712	92.2	76.3	521	81.8
7	All other forms of tuberculosis (14-22)	3.9	15	3.2	25.3	28.8	899	48.4	14.8	52	8.2
8	Malaria (28)	2.4	–	–	14.5	10.7	116	6.2	71.2	655	102.9
9	Syphilis (30)	2.6	11	2.3	5.3	4.7	99	5.3	1.9	12	1.9
10	Influenza (33)	7.3	50	10.5	2.0	1.4	29	1.6	4.4	46	7.2
11	Smallpox (34)	–	–	–	7.4	0.1	7	0.4	26.3	168	26.4
12	Measles (35)	–	2	0.4	0.5	0.3	44	2.4	2.2	19	3.0
13	Typhus fever and typhus-like diseases [Rickettsioses] (39)	0.2	1	0.2	–	0.1	–	–	–	–	–
14	Other infectious or parasitic diseases (4-7, 11, 12, 23-27, 29, 31, 32, 36-38, 40-44)	12.9	46	9.7	13.9	10.2	224	12.1	105.3	634	99.6
15	Cancer and other malignant tumors (45-55)	33.3	130	27.3	17.4	22.1	513	27.6	20.0	168	26.4
16	Nonmalignant tumors or tumors of unspecified nature (56, 57)	0.9	4	0.8	0.6	0.7	22	1.2	3.0	18	2.8
17	Chronic rheumatism and gout (59, 60)	0.9	3	0.6	0.4	0.2	3	0.2	3.0	13	2.0
18	Diabetes mellitus (61)	4.1	18	3.8	0.8	0.9	21	1.1	4.3	23	3.6
19	Chronic or acute alcoholism (77)	0.6	2	0.4	0.6	0.1	–	–	2.8	20	3.1
20	Avitaminoses, other general diseases, diseases of the blood and chronic poisonings (58, 62-76, 78, 79)	10.5	77	16.2	27.3	14.4	211	11.4	32.9	219	34.4
21	Meningitis (nonmeningococcal) and diseases of the spinal cord (81, 82)	1.3	7	1.5	7.4	2.5	66	3.6	22.1	163	25.6
22	Intracranial lesions of vascular origin (83)	33.7	170	35.7	15.1	15.3	294	15.8	63.8	417	65.5
23	Other diseases of the nervous system and sense organs (80, 84-89)	6.0	18	3.8	2.9	2.8	20	1.1	43.0	184	28.9
24	Diseases of the heart (90-95)	29.8	148	31.1	29.4	31.8	620	33.4	151.5	1 257	197.4
25	Other diseases of the circulatory system (96-103)	8.6	33	6.9	2.2	3.7	122	6.6	43.3	45	7.1
26	Bronchitis (106)	6.0	24	5.0	30.2	23.3	611	32.9	28.8	181	28.4
27	Pneumonia and bronchopneumonia (107-109)	25.5	138	29.0	197.9	175.4	4 391	236.5	64.9	510	80.1
28	Other diseases of the respiratory system (104, 105, 110-114)	12.4	50	10.5	7.9	6.9	105	5.7	36.3	204	32.0
29	Diarrhea and enteritis (119, 120)	25.8	145	30.5	67.4	97.6	2 268	122.1	44.1	353	55.4
30	Appendicitis (121)	0.6	5	1.1	1.1	1.6	28	1.5	1.1	3	0.5
31	Diseases of the liver and biliary passages (124-127)	7.5	50	10.5	6.5	5.4	174	9.4	42.2	276	43.4
32	Other diseases of the digestive system (115-118, 122, 123, 128, 129)	14.4	71	14.9	13.0	10.7	252	13.6	33.7	158	24.8
33	Nephritis (130-132)	19.7	99	20.8	17.0	17.6	299	16.1	70.6	454	71.3
34	Other diseases of the urinary and genital systems (133-139)	5.6	24	5.0	2.5	1.8	44	2.4	12.5	39	6.1
35	Puerperal infection (140, 147)	0.4	–	–	0.3	0.4	6	0.3	4.7	38	6.0
36	Other diseases of pregnancy, childbirth and the puerperium (141-146, 148-150)	4.3	9	1.9	3.8	3.6	113	6.1	6.6	44	6.9
37	Diseases of the skin, cellular tissue, bones and organs of movement (151-156)	0.9	3	0.6	2.4	2.7	50	2.7	6.1	32	5.0
38	Congenital malformations and debility, premature birth and diseases peculiar to the first year of life (157-161)	50.4	210	44.1	71.1	67.4	1 204	64.8	118.1	736	115.6
39	Senility, old age (162)	253.6	1 395	293.1	5.8	6.3	74	4.0	228.4	1 438	225.8
40	Suicide (163, 164)	3.4	11	2.3	3.5	3.6	111	6.0	2.2	11	1.7
41	Homicide (165-168)	0.9	20	4.2	0.2	–	35	1.9	1.4	2	0.3
42	Automobile accidents (all motor-driven road vehicles) (170)	2.1	17	3.6	0.2	–	98	5.3	–	222	34.9
43	Other violent or accidental deaths (suicide, homicide and automobile accidents excepted) (169, 171-198)	23.0	112	23.5	35.3	39.8	376	20.2	32.6		
44	Causes of death ill-defined, unknown or unspecified (199, 200)	208.6	1 001	210.3	29.8	44.6	857	46.1	223.0	1 053	165.4

[4] Reliability of data affected by irregularities in registration or incomplete coverage.

20. Décès selon la cause, nombres absolus et taux (suite)

Partie A

[Voir note explicative à la page 329.]

ASIE (suite) — EUROPE

Singapore [U.K.]: Singapore Island Singapour [R.-U.]: Ile de Singapour				Austria — Autriche						Cause de décès (Nomenclature internationale abrégée, Cinquième révision, 1938. Les numéros de la Nomenclature détaillée sont indiqués entre parenthèses)	No. de la rubrique
1950		1951		1947	1948	1949		1950			
Number Nombre	Rate Taux	Number Nombre	Rate Taux	Rate Taux	Rate Taux	Number Nombre	Rate Taux	Number Nombre	Rate Taux		
12 312	1 212.5	12 381	1 188.3	1 300.9	1 211.2	89 247	1 286.7	85 710	1 241.1	Toutes les causes	
27	2.7	19	1.8	4.8	2.6	173	2.5	146	2.1	Fièvres typhoïde et paratyphoïdes (1, 2)	1
–	–	–	–	–	–	–	–	–	–	Peste (3)	2
1	0.1	–	–	0.3	0.2	53	0.8	48	0.7	Scarlatine (8)	3
4	0.4	–	–	2.6	2.3	262	3.8	145	2.1	Coqueluche (9)	4
39	3.8	101	9.7	9.9	6.1	368	5.3	296	4.3	Diphtérie (10)	5
1 211	119.3	1 052	101.0	77.7	73.3	4 163	60.0	3 145	45.5	Tuberculose de l'appareil respiratoire (13)	6
266	26.2	247	23.7	15.1	14.6	821	11.8	632	9.2	Toutes autres tuberculoses (14-22)	7
95	9.4	70	6.7	0.2	0.1	6	0.1	3	0.0	Paludisme (malaria) (28)	8
41	4.0	39	3.7	6.6	7.1	465	6.7	403	5.8	Syphilis (30)	9
45	4.4	22	2.1	8.3	4.0	1 776	25.6	360	5.2	Grippe ou influenza (33)	10
–	–	–	–	–	–	–	–	–	–	Variole (34)	11
2	0.2	26	2.5	1.3	2.0	68	1.0	39	0.6	Rougeole (35)	12
–	–	–	–	0.0	0.0	1	0.0	–	–	Typhus exanthématique (y compris les maladies apparentées au typhus [rickettsioses]) (39)	13
831	81.8	719	69.0	15.1	9.0	623	9.0	603	8.7	Autres maladies infectieuses et parasitaires (4-7, 11, 12, 23-27, 29, 31, 32, 36-38, 40-44)	14
328	32.3	356	34.2	184.4	191.8	14 156	204.1	14 675	212.5	Cancer et autres tumeurs malignes (45-55)	15
12	1.2	–	–	8.8	8.4	517	7.5	609	8.8	Tumeurs non malignes ou dont le caractère malin n'est pas spécifié (56, 57)	16
250	24.6	255	24.5	1.9	1.6	189	2.7	158	2.3	Rhumatisme chronique et goutte (59, 60)	17
37	3.6	46	4.4	6.5	5.7	427	6.2	497	7.2	Diabète sucré (61)	18
–	–	–	–	0.5	0.6	62	0.9	87	1.3	Alcoolisme aigu ou chronique (77)	19
104	10.2	105	10.1	15.0	13.7	1 000	14.4	1 114	16.1	Avitaminoses, autres maladies générales, maladies du sang et empoisonnements chroniques (58, 62-76, 78, 79)	20
178	17.5	56	5.4	8.2	7.0	475	6.8	459	6.6	Méningite non-méningococcique (simple) et maladies de la moëlle épinière (81, 82)	21
142	14.0	147	14.1	116.4	117.8	9 005	129.8	9 798	141.9	Lésions intra-craniennes d'origine vasculaire (83)	22
1 364	134.3	1 493	143.3	20.0	19.8	1 405	20.3	1 272	18.4	Autres maladies du système nerveux et des organes des sens (80, 84-89)	23
567	55.8	628	60.3	229.1	216.1	17 434	251.4	16 827	243.6	Maladies du coeur (90-95)	24
100	9.8	134	12.9	38.8	34.9	2 787	40.2	2 935	42.5	Autres maladies de l'appareil circulatoire (96-103)	25
293	28.9	245	23.5	12.7	11.5	946	13.6	876	12.7	Bronchite (106)	26
1 341	132.1	1 485	142.5	70.7	62.3	4 759	68.6	3 787	54.8	Pneumonies (107-109)	27
400	39.4	392	37.6	27.4	23.9	1 823	26.3	1 862	27.0	Autres maladies de l'appareil respiratoire (104, 105, 110-114)	28
1 103	108.6	1 123	107.8	28.3	23.2	1 334	19.2	1 194	17.3	Diarrhée et entérite (119, 120)	29
24	2.4	21	2.0	5.2	4.2	340	4.9	390	5.6	Appendicite (121)	30
99	9.7	35	3.4	18.2	18.0	1 525	22.0	1 643	23.8	Maladies du foie et des voies biliaires (124-127)	31
306	30.1	377	36.2	36.9	30.3	1 973	28.4	2 003	29.0	Autres maladies de l'appareil digestif (115-118, 122, 123, 128, 129)	32
220	21.7	287	27.5	15.9	14.8	1 075	15.5	1 148	16.6	Néphrites (130-132)	33
22	2.2	44	4.2	17.8	17.3	1 311	18.9	1 388	20.1	Autres maladies de l'appareil urinaire et de l'appareil génital (133-139)	34
–	–	–	–	1.9	1.3	77	1.1	63	0.9	Septicémie et infections puerpérales (140, 147)	35
–	–	–	–	2.8	2.8	147	2.1	125	1.8	Autres maladies de la grossesse, de l'accouchement et de l'état puerpéral (141-146, 148-150)	36
54	5.3	69	6.6	7.8	5.1	325	4.7	282	4.1	Maladies de la peau, du tissu cellulaire, des os et des organes du mouvement (151-156)	37
844	83.1	788	75.6	72.2	67.1	4 111	59.3	3 788	54.8	Débilité congénitale, vices de conformation congénitaux, naissance prématurée et maladies particulières à la première année de vie (157-161)	38
1 033	101.7	1 027	98.6	96.8	85.1	6 189	89.2	6 045	87.5	Sénilité, vieillesse (162)	39
147	14.5	96	9.2	20.4	22.7	1 693	24.4	1 645	23.8	Suicides (163, 164)	40
18	1.8	23	2.2	3.3	2.1	105	1.5	85	1.2	Homicides (165-168)	41
101	9.9	500	48.0	7.3	5.9	439	6.3	397	5.7	Accidents d'automobiles (tous véhicules routiers à moteur) (170)	42
227	22.4	237	22.7	62.2	56.3	3 469	50.0	3 388	49.1	Autres morts violentes ou accidentelles, sauf suicides ou homicides ou accidents d'automobiles (169, 171-198)	43
436	42.9	117	11.2	21.5	18.5	1 370	19.8	1 350	19.5	Causes non spécifiées ou mal définies (199, 200)	44

[4] Données incomplètes ou issues d'enregistrements irréguliers.

20. Deaths by cause, numbers and rates (continued)

[See headnote on page 328.]

EUROPE (continued)

List No.	Cause of death (Abridged International List, Fifth Revision, 1938. Detailed List numbers are shown in parentheses)	Belgium [13] — Belgique [13] 1948 Rate Taux	1949 Rate Taux	1950 Number Nombre	1950 Rate Taux	Denmark ex. Faeroe Is. [14] Danemark sans Iles Féroë [14] 1947 Rate Taux	1948 Rate Taux	1949 Rate Taux	1950 Number Nombre	1950 Rate Taux	1947 Rate Taux
	All causes	1 246.1	1 272.6	106 880	1 237.1	968.1	858.7	893.5	39 300	920.2	1 198.9
1	Typhoid and paratyphoid fevers (1, 2)	0.8	0.7	68	0.8	0.4	0.2	0.1	3	0.1	4.2
2	Plague (3)	0.3	0.5	–	–	–	–	–	–	–	–
3	Scarlet fever (8)	0.4	0.1	15	0.2	0.2	0.0	0.0	1	0.0	0.5
4	Whooping cough (9)	2.6	1.5	135	1.6	1.0	2.5	3.2	17	0.4	4.5
5	Diphtheria (10)	1.7	1.3	62	0.7	1.2	0.3	0.2	4	0.1	7.6
6	Tuberculosis of the respiratory system (13)	44.1	36.2	2 943	34.1	24.4	21.4	15.9	507	11.9	142.8
7	All other forms of tuberculosis (14-22)	11.0	12.6	794	9.2	5.7	3.3	2.6	81	1.9	23.8
8	Malaria (28)	0.1	0.1	12	0.1	–	–	–	1	0.0	0.1
9	Syphilis (30)	1.9	1.7	96	1.1	2.2	2.1	2.1	61	1.4	3.5
10	Influenza (33)	12.2	14.6	847	9.8	3.3	0.7	3.8	259	6.1	9.8
11	Smallpox (34)	0.1	0.0	2	0.0	–	–	–	–	–	–
12	Measles (35)	1.1	0.8	35	0.4	0.3	1.6	0.4	38	0.9	2.7
13	Typhus fever and typhus-like diseases [Rickettsioses] (39)	–	–	–	–	–	–	–	–	–	–
14	Other infectious or parasitic diseases (4-7, 11, 12, 23-27, 29, 31, 32, 36-38, 40-44)	4.2	4.2	442	5.1	11.7	10.2	8.1	307	7.2	21.1
15	Cancer and other malignant tumors (45-55)	136.2	146.3	12 624	146.1	156.7	153.6	156.8	6 652	155.7	121.0
16	Nonmalignant tumors or tumors of unspecified nature (56, 57)	7.1	6.5	605	7.0	13.2	12.8	12.4	529	12.4	8.2
17	Chronic rheumatism and gout (59, 60)	5.8	6.1	450	5.2	1.1	1.1	1.0	35	0.8	2.7
18	Diabetes mellitus (61)	15.9	17.7	1 378	16.0	19.0	16.6	20.2	966	22.6	5.0
19	Chronic or acute alcoholism (77)	0.9	0.9	83	1.0	1.4	0.8	1.1	32	0.7	0.6
20	Avitaminoses, other general diseases, diseases of the blood and chronic poisonings (58, 62-76, 78, 79)	9.4	9.2	715	8.3	16.6	15.0	16.4	686	16.1	10.9
21	Meningitis (nonmeningococcal) and diseases of the spinal cord (81, 82)	7.2	5.6	433	5.0	4.0	4.7	4.2	244	5.7	4.2
22	Intracranial lesions of vascular origin (83)	109.3	110.4	10 614	122.9	71.5	60.9	68.3	3 135	73.4	90.1
23	Other diseases of the nervous system and sense organs (80, 84-89)	25.0	25.4	2 161	25.0	9.2	10.0	10.0	342	8.0	15.0
24	Diseases of the heart (90-95)	285.6	282.9	24 209	280.2	244.0	219.4	245.5	11 658	273.0	212.1
25	Other diseases of the circulatory system (96-103)	49.3	71.9	5 120	59.3	42.0	28.0	28.5	1 323	31.0	45.3
26	Bronchitis (106)	23.6	23.0	1 940	22.5	6.3	3.7	3.4	80	1.9	2.8
27	Pneumonia and bronchopneumonia (107-109)	46.0	50.1	3 579	41.4	71.5	56.9	61.5	2 627	61.5	70.9
28	Other diseases of the respiratory system (104, 105, 110-114)	43.4	45.7	4 022	46.6	8.9	5.9	6.7	305	7.1	11.5
29	Diarrhea and enteritis (119, 120)	10.0	8.2	572	6.6	9.3	6.1	5.7	179	4.2	41.6
30	Appendicitis (121)	3.2	2.4	168	1.9	4.6	3.1	3.0	125	2.9	3.4
31	Diseases of the liver and biliary passages (124-127)	20.6	20.1	1 655	19.2	17.2	15.0	15.0	682	16.0	5.4
32	Other diseases of the digestive system (115-118, 122, 123, 128, 129)	33.0	30.5	2 672	30.9	23.0	22.8	21.3	928	21.7	20.0
33	Nephritis (130-132)	28.6	30.6	2 449	28.3	12.1	8.4	12.2	493	11.5	14.0
34	Other diseases of the urinary and genital systems (133-139)	13.6	12.3	1 128	13.1	25.9	26.1	21.8	1 006	23.6	7.5
35	Puerperal infection (140, 147)	0.9	0.8	39	0.5	0.1	0.2	0.2	7	0.2	2.3
36	Other diseases of pregnancy, childbirth and the puerperium (141-146, 148-150)	2.8	2.0	177	2.0	2.8	1.7	1.5	55	1.3	3.6
37	Diseases of the skin, cellular tissue, bones and organs of movement (151-156)	4.2	5.1	367	4.2	3.5	2.7	2.6	114	2.7	1.1
38	Congenital malformations and debility, premature birth and diseases peculiar to the first year of life (157-161)	25.3	25.7	2 253	26.1	50.8	40.9	38.8	1 572	36.8	63.7
39	Senility, old age (162)	132.4	138.0	11 956	138.4	24.9	26.0	27.1	1 269	29.7	123.0
40	Suicide (163, 164)	15.1	13.6			24.9	25.1	24.8	995	23.3	15.9
41	Homicide (165-168)	1.4	1.3			0.8	1.0	1.2	54	1.3	4.2
42	Automobile accidents (all motor-driven road vehicles) (170)	10.6	10.1	4 102	47.5	7.4	8.9	8.9	335	7.8	55.6
43	Other violent or accidental deaths (suicide, homicide and automobile accidents excepted) (169, 171-198)	24.2	21.2			35.9	33.4	32.2	1 386	32.5	
44	Causes of death ill-defined, unknown or unspecified (199, 200)	75.2	74.8	5 958	69.0	9.0	5.4	4.3	207	4.8	16.4

† See Part B for further data.

[13] Excluding live-born infants dying before registration of birth.

[14] Excluding civilian aliens living in Denmark without residence permits.

[15] Finnish nationals only. Military personnel reported missing and declared dead are included in 1947 and 1948 but excluded in 1949 and 1950.

[16] Excluding live-born infants dying within 3 days without being registered as live births.

20. Décès selon la cause, nombres absolus et taux (suite)

[Voir note explicative à la page 329.]

EUROPE (suite)

Finland [15] — Finlande [15]					France † [16]					Cause de décès (Nomenclature internationale abrégée, Cinquième révision, 1938. Les numéros de la Nomenclature détaillée sont indiqués entre parenthèses)	No. de la rubrique
1948	1949		1950		1947	1948		1949			
Rate Taux	Number Nombre	Rate Taux	Number Nombre	Rate Taux	Rate Taux	Number Nombre	Rate Taux	Number Nombre	Rate Taux		
1 121.2	45 183	1 125.1	41 533	1 035.2	1 311.4	509 532	1 236.4	569 561	1 369.1	Toutes les causes	
1.8	73	1.8	29	0.7	2.2	740	1.8	814	2.0	Fièvres typhoïde et paratyphoïdes (1, 2)	1
–	–	–	–	–	–	–	–	–	–	Peste (3)	2
0.3	6	0.1	7	0.2	0.2	51	0.1	53	0.1	Scarlatine (8)	3
2.9	248	6.2	105	2.6	1.8	785	1.9	1 113	2.7	Coqueluche (9)	4
2.5	49	1.2	36	0.9	2.2	489	1.2	306	0.7	Diphtérie (10)	5
132.5	4 445	110.7	3 178	79.2	63.4	25 502	61.9	23 063	55.4	Tuberculose de l'appareil respiratoire (13)	6
23.0	773	19.2	576	14.4	14.4	5 135	12.5	4 890	11.8	Toutes autres tuberculoses (14-22)	7
0.1	3	0.1	2	0.0	0.1	25	0.1	38	0.1	Paludisme (malaria) (28)	8
4.2	151	3.8	125	3.1	3.7	1 555	3.8	1 458	3.5	Syphilis (30)	9
2.6	556	13.8	73	1.8	4.5	1 572	3.8	12 190	29.3	Grippe ou influenza (33)	10
–	–	–	–	–	0.0	–	–	–	–	Variole (34)	11
0.9	10	0.2	27	0.7	0.1	411	1.0	677	1.6	Rougeole (35)	12
–	–	–	–	–	0.0	4	0.0	6	0.0	Typhus exanthématique (y compris les maladies apparentées au typhus [rickettsioses]) (39)	13
18.7	620	15.4	585	14.6	12.1	4 345	10.5	4 308	10.4	Autres maladies infectieuses et parasitaires (4-7, 11, 12, 23-27, 29, 31, 32, 36-38, 40-44)	14
119.6	5 046	125.6	5 408	134.8	156.0	66 866	162.2	69 315	166.6	Cancer et autres tumeurs malignes (45-55)	15
7.6	342	8.5	301	7.5	8.0	3 257	7.9	3 284	7.9	Tumeurs non malignes ou dont le caractère malin n'est pas spécifié (56, 57)	16
2.3	116	2.9	126	3.1	0.9	341	0.8	391	0.9	Rhumatisme chronique et goutte (59, 60)	17
5.9	244	6.1	215	5.4	7.5	3 001	7.3	3 792	9.1	Diabète sucré (61)	18
0.5	14	0.3	18	0.4	1.8	1 330	3.2	1 564	3.8	Alcoolisme aigu ou chronique (77)	19
11.4	493	12.3	447	11.1	11.1	4 905	11.9	6 336	15.2	Avitaminoses, autres maladies générales, maladies du sang et empoisonnements chroniques (58, 62-76, 78, 79)	20
2.9	103	2.6	97	2.4	10.2	3 505	8.5	3 638	8.7	Méningite non-méningococcique (simple) et maladies de la moëlle épinière (81, 82)	21
89.5	3 841	95.6	4 033	100.5	140.0	56 835	137.9	62 866	151.1	Lésions intra-craniennes d'origine vasculaire (83)	22
13.0	499	12.4	464	11.6	20.1	7 327	17.8	8 242	19.8	Autres maladies du système nerveux et des organes des sens (80, 84-89)	23
200.4	8 408	209.4	8 032	200.2	207.0	85 653	207.8	98 969	237.9	Maladies du coeur (90-95)	24
43.1	2 246	55.9	2 253	56.2	35.4	14 358	34.8	16 121	38.8	Autres maladies de l'appareil circulatoire (96-103)	25
2.0	76	1.9	110	2.7	6.9	2 370	5.8	2 907	7.0	Bronchite (106)	26
55.0	2 158	53.7	1 956	48.8	64.9	21 575	52.4	25 792	62.0	Pneumonies (107-109)	27
10.4	468	11.7	390	9.7	64.3	24 037	58.3	32 548	78.2	Autres maladies de l'appareil respiratoire (104, 105, 110-114)	28
31.7	912	22.7	724	18.0	28.6	7 059	17.1	8 918	21.4	Diarrhée et entérite (119, 120)	29
3.4	126	3.1	117	2.9	2.1	673	1.6	810	1.9	Appendicite (121)	30
6.1	269	6.7	276	6.9	14.6	7 291	17.7	8 732	21.0	Maladies du foie et des voies biliaires (124-127)	31
18.2	661	16.5	597	14.9	27.7	11 020	26.7	10 101	24.3	Autres maladies de l'appareil digestif (115-118, 122, 123, 128, 129)	32
14.1	526	13.1	494	12.3	54.0	21 059	51.1	22 903	55.1	Néphrites (130-132)	33
7.2	309	7.7	265	6.6	6.3	438	5.9	2 467	5.9	Autres maladies de l'appareil urinaire et de l'appareil génital (133-139)	34
1.5	49	1.2	32	0.8	0.3	97	0.2	124	0.3	Septicémie et infections puerpérales (140, 147)	35
3.2	112	2.8	111	2.8	1.7	570	1.4	653	1.6	Autres maladies de la grossesse, de l'accouchement et de l'état puerpéral (141-146, 148-150)	36
1.1	31	0 8	36	0.9	2.3	760	1.8	728	1.7	Maladies de la peau, du tissu cellulaire, des os et des organes du mouvement (151-156)	37
62.9	2 368	59.0	2 072	51.6	46.9	16 813	40.8	17 584	42.3	Débilité congénitale, vices de conformation congénitaux, naissance prématurée et maladies particulières à la première année de vie (157-161)	38
130.1	5 605	139.6	5 045	125.7	102.1	39 725	96.4	46 327	111.4	Sénilité, vieillesse (162)	39
16.1	683	17.0	624	15.6	12.7	5 859	14.2	6 313	15.2	Suicides (163, 164)	40
4.6	136	3.4	135	3.4	0.9	322	0.8	263	0.6	Homicides (165-168)	41
54.8	1 901	47.3	1 864	46.5	2.2	910	2.2	1 037	2.5	Accidents d'automobiles (tous véhicules routiers à moteur) (170)	42
					48.1	19 361	47.0	18 605	44.7	Autres morts violentes ou accidentelles, sauf suicides ou homicides ou accidents d'automobiles (169, 171-198)	43
13.2	507	12.6	548	13.7	122.1	39 601	96.1	39 315	94.5	Causes non spécifiées ou mal définies (199, 200)	44

† Voir données complémentaires, partie B.

[13] Non compris les enfants nés vivants décédés avant l'enregistrement de leur naissance.

[14] Non compris les civils étrangers résidant au Danemark sans permis de séjour.

[15] Nationaux finlandais seulement. Les militaires portés disparus et considérés comme morts sont compris dans les statistiques de 1947 et 1948 mais exclus de celles de 1949 et 1950.

[16] Non compris les enfants nés vivants décédés dans les trois jours et avant l'enregistrement de leur naissance.

20. Deaths by cause, numbers and rates (continued)

Part A

[See headnote on page 328.]

EUROPE (continued)

List No.	Cause of death (Abridged International List, Fifth Revision, 1938. Detailed List numbers are shown in parentheses)	Germany: Berlin — Allemagne: Berlin								Germany: Federal Republic [18]	
		1947	1948	1949		1950		1951		1949	
		Rate Taux	Rate Taux	Number Nombre	Rate Taux	Number Nombre	Rate Taux	Number Nombre	Rate Taux	Number Nombre	Rate Taux
	All causes	1 995.2	1 469.3	45 207	1 375.3	[17] 26 220	1 226.2	[17] 26 895	1 243.5	479 931	1 018.5
1	Typhoid and paratyphoid fevers (1, 2)	4.1	2.3	30	0.9	20	0.9	12	0.6	767	1.6
2	Plague (3)	–	–	–	–	–	–	–	–	–	–
3	Scarlet fever (8)	0.6	0.1	9	0.3	8	0.4	7	0.3	231	0.5
4	Whooping cough (9)	3.5	2.3	42	1.3	19	0.9	12	0.6	1 294	2.7
5	Diphtheria (10)	9.9	3.1	63	1.9	22	1.0	11	0.5	1 122	2.4
6	Tuberculosis of the respiratory system (13)	202.5	155.3	3 398	103.4	1 005	47.0	968	44.8	19 549	41.5
7	All other forms of tuberculosis (14-22)	20.4	14.9	378	11.5	123	5.8	109	5.0	3 775	8.0
8	Malaria (28)	0.5	0.5	5	0.2	2	0.1	–	–	38	0.1
9	Syphilis (30)	10.7	8.9	209	6.4	68	3.2	100	4.6	1 808	3.8
10	Influenza (33)	11.2	2.7	307	9.3	48	2.2	59	2.7	8 085	17.2
11	Smallpox (34)	–	–	–	–	–	–	–	–	1	0.0
12	Measles (35)	0.6	0.5	20	0.6	4	0.2	8	0.4	226	0.5
13	Typhus fever and typhus-like diseases [Rickettsioses] (39)	0.1	0.1	1	0.0	–	–	–	–	10	0.0
14	Other infectious or parasitic diseases (4-7, 11, 12, 23-27, 29, 31, 32, 36-38, 40-44)	22.4	9.6	255	7.8	133	6.2	101	4.7	3 129	6.6
15	Cancer and other malignant tumors (45-55)	185.9	191.2	6 650	202.3	4 484	209.7	4 819	222.8	75 530	160.3
16	Nonmalignant tumors or tumors of unspecified nature (56, 57)	17.4	14.8	471	14.3	270	12.6	278	12.9	3 429	7.3
17	Chronic rheumatism and gout (59, 60)	4.1	3.7	73	2.2	52	2.4	43	2.0	1 185	2.5
18	Diabetes mellitus (61)	8.5	6.4	187	5.7	138	6.5	124	5.7	3 915	8.3
19	Chronic or acute alcoholism (77)	0.4	0.1	7	0.2	11	0.5	13	0.6	141	0.3
20	Avitaminoses, other general diseases, diseases of the blood and chronic poisonings (58, 62-76, 78, 79)	24.5	17.9	439	13.4	288	13.5	265	12.3	5 567	11.8
21	Meningitis (nonmeningococcal) and diseases of the spinal cord (81, 82)	11.5	7.4	195	5.9	102	4.8	98	4.5	2 404	5.1
22	Intracranial lesions of vascular origin (83)	198.0	179.4	6 466	196.7	4 857	227.1	5 455	252.2	51 417	109.1
23	Other diseases of the nervous system and sense organs (80, 84-89)	18.2	12.5	357	10.9	205	9.6	177	8.2	6 542	13.9
24	Diseases of the heart (90-95)	347.4	258.8	8 513	259.0	5 058	236.5	4 934	228.1	72 890	154.7
25	Other diseases of the circulatory system (96-103)	61.3	47.6	1 705	51.9	980	45.8	1 001	46.3	18 161	38.5
26	Bronchitis (106)	16.7	6.1	199	6.1	94	4.4	95	4.4	6 254	13.3
27	Pneumonia and bronchopneumonia (107-109)	134.0	76.7	2 413	73.4	1 101	51.5	1 155	53.4	27 956	59.3
28	Other diseases of the respiratory system (104, 105, 110-114)	42.9	28.9	891	27.1	454	21.2	584	27.0	12 623	26.8
29	Diarrhea and enteritis (119, 120)	44.2	23.5	503	15.3	170	8.0	133	6.1	6 320	13.4
30	Appendicitis (121)	3.4	3.4	101	3.1	100	4.7	101	4.7	1 785	3.8
31	Diseases of the liver and biliary passages (124-127)	31.3	29.9	1 001	30.5	794	37.1	817	37.8	9 296	19.7
32	Other diseases of the digestive system (115-118, 122, 123, 128, 129)	65.5	49.0	1 182	36.0	751	35.1	726	33.6	11 142	23.6
33	Nephritis (130-132)	18.1	16.3	543	16.5	323	15.1	307	14.2	6 852	14.5
34	Other diseases of the urinary and genital systems (133-139)	23.5	19.1	573	17.4	426	19.9	418	19.3	7 506	15.9
35	Puerperal infection (140, 147)	1.3	0.8	9	0.3	10	0.5	7	0.3	545	1.2
36	Other diseases of pregnancy, childbirth and the puerperium (141-146, 148-150)	2.0	1.5	61	1.9	29	1.4	25	1.2	1 058	2.2
37	Diseases of the skin, cellular tissue, bones and organs of movement (151-156)	24.9	10.3	269	8.2	118	5.5	108	5.0	2 038	4.3
38	Congenital malformations and debility, premature birth and diseases peculiar to the first year of life (157-161)	49.6	43.7	1 403	42.7	805	37.6	665	30.7	27 183	57.7
39	Senility, old age (162)	105.5	66.3	1 741	53.0	726	34.0	754	34.9	34 136	72.4
40	Suicide (163, 164)	50.5	38.1	1 256	38.2	801	37.5	749	34.6	8 860	18.8
41	Homicide (165-168)	6.2	3.2	68	2.1	26	1.2	32	1.5	544	1.2
42	Automobile accidents (all motor-driven road vehicles) (170)	4.7	5.1	119	3.6	57	2.7	78	3.6	4 729	10.0
43	Other violent or accidental deaths (suicide, homicide and automobile accidents excepted) (169, 171-198)	152.1	74.4	1 868	56.8	870	40.7	965	44.6	16 865	35.8
44	Causes of death ill-defined, unknown or unspecified (199, 200)	55.2	33.1	1 227	37.3	668	31.2	582	26.9	13 023	27.6

[17] West Berlin only.

[18] De jure population.

20. Décès selon la cause, nombres absolus et taux (suite)

Partie A

[Voir note explicative à la page 329.]

EUROPE (suite)

Allemagne: République Fédérale[18]		Iceland — Islande							Cause de décès (Nomenclature internationale abrégée, Cinquième révision, 1938. Les numéros de la Nomenclature détaillée sont indiqués entre parenthèses)	No. de la rubrique
1950		1947	1948		1949		1950			
Number Nombre	Rate Taux	Rate Taux	Number Nombre	Rate Taux	Number Nombre	Rate Taux	Number Nombre	Rate Taux		
493 416	1 035.0	865.0	1 114	811.8	1 106	791.5	1 122	786.4	Toutes les causes	
548	1.1	–	–	–	–	–	–	–	Fièvres typhoïde et paratyphoïdes (1, 2)	1
–	–	–	–	–	–	–	–	–	Peste (3)	2
230	0.5	–	–	–	–	–	–	–	Scarlatine (8)	3
841	1.8	–	–	–	–	–	–	–	Coqueluche (9)	4
924	1.9	0.7	1	0.7	–	–	–	–	Diphtérie (10)	5
15 600	32.7	40.2	33	24.0	25	17.9	21	14.7	Tuberculose de l'appareil respiratoire (13)	6
3 206	6.7	12.7	14	10.2	11	7.9	8	5.6	Toutes autres tuberculoses (14-22)	7
19	0.0	–	–	–	–	–	–	–	Paludisme (malaria) (28)	8
1 592	3.3	–	2	1.5	–	–	–	–	Syphilis (30)	9
3 337	7.0	7.4	1	0.7	10	7.2	5	3.5	Grippe ou influenza (33)	10
–	–	–	–	–	–	–	–	–	Variole (34)	11
389	0.8	3.7	1	0.7	–	–	–	–	Rougeole (35)	12
4	0.0	–	–	–	–	–	–	–	Typhus exanthématique (y compris les maladies apparentées au typhus [rickettsioses]) (39)	13
2 858	6.0	9.7	17	12.4	6	4.3	16	11.2	Autres maladies infectieuses et parasitaires (4-7, 11, 12, 23-27, 29, 31, 32, 36-38, 40-44)	14
80 841	169.6	140.7	193	140.7	190	136.0	204	143.0	Cancer et autres tumeurs malignes (45-55)	15
3 836	8.0	1.5	6	4.4	8	5.7	5	3.5	Tumeurs non malignes ou dont le caractère malin n'est pas spécifié (56, 57)	16
1 225	2.6	–	2	1.5	1	0.7	1	0.7	Rhumatisme chronique et goutte (59, 60)	17
4 544	9.5	3.7	4	2.9	4	2.9	3	2.1	Diabète sucré (61)	18
146	0.3	1.5	9	6.6	–	–	6	4.2	Alcoolisme aigu ou chronique (77)	19
6 141	12.9	5.2	8	5.8	9	6.4	10	7.0	Avitaminoses, autres maladies générales, maladies du sang et empoisonnements chroniques (58, 62-76, 78, 79)	20
2 112	4.4	5.2	7	5.1	4	2.9	6	4.2	Méningite non-méningococcique (simple) et maladies de la moëlle épinière (81, 82)	21
58 071	121.8	107.2	128	93.3	161	115.2	147	103.0	Lésions intra-craniennes d'origine vasculaire (83)	22
6 753	14.2	8.9	15	10.9	20	14.3	15	10.5	Autres maladies du système nerveux et des organes des sens (80, 84-89)	23
80 292	168.4	118.4	160	116.6	149	106.6	162	113.6	Maladies du coeur (90-95)	24
22 748	47.7	14.9	11	8.9	26	18.6	17	11.9	Autres maladies de l'appareil circulatoire (96-103)	25
5 652	11.9	8.9	5	3.6	7	5.0	6	4.2	Bronchite (106)	26
22 732	47.7	43.2	55	40.1	67	47.9	56	39.3	Pneumonies (107-109)	27
13 549	28.4	10.4	12	8.7	18	12.9	11	7.7	Autres maladies de l'appareil respiratoire (104, 105, 110-114)	28
5 068	10.6	3.0	3	2.2	4	2.9	4	2.8	Diarrhée et entérite (119, 120)	29
2 315	4.9	5.2	6	4.4	9	6.4	7	4.9	Appendicite (121)	30
10 763	22.6	7.4	8	5.8	8	5.7	2	1.4	Maladies du foie et des voies biliaires (124-127)	31
11 680	24.5	14.9	19	13.8	13	9.3	16	11.2	Autres maladies de l'appareil digestif (115-118, 122, 123, 128, 129)	32
6 734	14.1	12.7	19	13.8	8	5.7	22	15.4	Néphrites (130-132)	33
8 408	17.6	11.9	30	21.9	24	17.2	26	18.2	Autres maladies de l'appareil urinaire et de l'appareil génital (133-139)	34
426	0.9	1.5	1	0.7	–	–	1	0.7	Septicémie et infections puerpérales (140, 147)	35
1 168	2.4	6.0	6	4.4	1	0.7	4	2.8	Autres maladies de la grossesse, de l'accouchement et de l'état puerpéral (141-146, 148-150)	36
1 651	3.5	0.7	1	0.7	2	1.4	2	1.4	Maladies de la peau, du tissu cellulaire, des os et des organes du mouvement (151-156)	37
27 383	57.4	38.7	57	41.5	57	40.8	53	37.1	Débilité congénitale, vices de conformation congénitaux, naissance prématurée et maladies particulières à la première année de vie (157-161)	38
35 851	75.2	127.3	158	115.1	169	120.9	157	110.0	Sénilité, vieillesse (162)	39
9 142	19.2	7.4	11	8.0	16	11.5	17	11.9	Suicides (163, 164)	40
487	1.0	0.7	–	–	–	–	1	0.7	Homicides (165-168)	41
5 803	12.2	11.9	11	8.0	13	9.3	15	10.5	Accidents d'automobiles (tous véhicules routiers à moteur) (170)	42
15 476	32.5	61.8	70	51.0	46	32.9	76	53.3	Autres morts violentes ou accidentelles, sauf suicides ou homicides ou accidents d'automobiles (169, 171-198)	43
12 871	27.0	9.7	30	21.9	20	14.3	20	14.0	Causes non spécifiées ou mal définies (199, 200)	44

[17] Berlin-Ouest seulement.

[18] Population de droit.

20. Deaths by cause, numbers and rates (continued)

Part A

[See headnote on page 328.]

EUROPE (continued)

List No.	Cause of death (Abridged International List, Fifth Revision, 1938. Detailed List numbers are shown in parentheses)	Ireland, Rep. of — Irlande, Rép. d' 1947 Rate Taux	1948 Rate Taux	1949 Number Nombre	1949 Rate Taux	Italy — 1947 Rate Taux	1948 Number Nombre	1948 Rate Taux	1949 Number Nombre	1949 Rate Taux
	All causes	1 481.5	1 218.0	38 062	1 276.8	*1 142.6	486 392	1 064.2	482 097	1 048.1
1	Typhoid and paratyphoid fevers (1, 2)	0.5	0.5	12	0.4	11.1	3 160	6.9	2 493	5.4
2	Plague (3)	–	–	–	–	–	–	–	–	–
3	Scarlet fever (8)	0.3	0.2	12	0.4	0.2	61	0.1	71	0.2
4	Whooping cough (9)	10.0	6.8	130	4.4	1.4	881	1.9	1 598	3.5
5	Diphtheria (10)	1.9	1.0	10	0.3	3.8	1 032	2.3	1 019	2.2
6	Tuberculosis of the respiratory system (13)	95.2	82.1	2 142	71.9	60.7	21 868	47.8	17 306	37.6
7	All other forms of tuberculosis (14-22)	29.2	21.8	570	19.1	16.4	6 270	13.7	5 494	11.9
8	Malaria (28)	0.1	0.0	2	0.1	1.1	191	0.4	102	0.2
9	Syphilis (30)	1.9	1.5	53	1.8	6.5	2 605	5.7	2 885	6.3
10	Influenza (33)	21.9	6.7	280	9.4	6.9	5 219	11.4	5 801	12.6
11	Smallpox (34)	–	–	–	–	0.0	1	0.0	–	–
12	Measles (35)	3.6	2.1	56	1.9	0.9	384	0.8	1 080	2.3
13	Typhus fever and typhus-like diseases [Rickettsioses] (39)	–	–	1	0.0	0.0	9	0.0	7	0.0
14	Other infectious or parasitic diseases (4-7, 11, 12, 23-27, 29, 31, 32, 36-38, 40-44)	7.7	6.1	185	6.2	16.6	6 111	13.4	5 735	12.5
15	Cancer and other malignant tumors (45-55)	133.2	136.5	4 161	139.6	97.4	45 632	99.8	47 376	103.0
16	Nonmalignant tumors or tumors of unspecified nature (56, 57)	5.3	5.6	127	4.3	5.1	2 368	5.2	2 728	5.9
17	Chronic rheumatism and gout (59, 60)	8.6	6.7	233	7.8	1.5	604	1.3	703	1.5
18	Diabetes mellitus (61)	6.7	5.8	250	8.4	6.9	3 165	6.9	3 662	8.0
19	Chronic or acute alcoholism (77)	0.1	0.1	2	0.1	0.7	316	0.7	364	0.8
20	Avitaminoses, other general diseases, diseases of the blood and chronic poisonings (58, 62-76, 78, 79)	20.6	18.3	516	17.3	15.3	6 751	14.8	6 942	15.1
21	Meningitis (nonmeningococcal) and diseases of the spinal cord (81, 82)	8.3	6.3	178	6.0	7.0	2 650	5.8	2 662	5.8
22	Intracranial lesions of vascular origin (83)	101.7	89.0	2 842	95.3	118.9	54 366	118.9	58 598	127.4
23	Other diseases of the nervous system and sense organs (80, 84-89)	24.9	19.8	591	19.8	16.7	6 501	14.2	6 488	14.1
24	Diseases of the heart (90-95)	373.8	320.4	10 016	336.0	197.8	86 543	189.3	86 847	188.8
25	Other diseases of the circulatory system (96-103)	30.1	29.8	1 020	34.2	22.0	9 867	21.6	10 049	21.8
26	Bronchitis (106)	44.3	33.5	1 019	34.2	17.3	7 198	15.7	7 127	15.5
27	Pneumonia and bronchopneumonia (107-109)	62.8	41.5	1 329	44.6	115.7	48 606	106.3	44 978	97.8
28	Other diseases of the respiratory system (104, 105, 110-114)	20.8	17.8	576	19.3	18.1	8 250	18.1	6 854	14.9
29	Diarrhea and enteritis (119, 120)	28.4	14.1	587	19.7	64.8	24 833	54.3	25 906	56.3
30	Appendicitis (121)	3.1	2.6	94	3.2	5.0	1 957	4.3	1 951	4.2
31	Diseases of the liver and biliary passages (124-127)	5.9	6.5	206	6.9	16.2	7 700	16.8	8 097	17.6
32	Other diseases of the digestive system (115-118, 122, 123, 128, 129)	26.2	21.5	628	21.1	26.0	10 785	23.6	10 529	22.9
33	Nephritis (130-132)	36.9	29.3	875	29.4	28.3	13 278	29.1	13 367	29.1
34	Other diseases of the urinary and genital systems (133-139)	13.7	12.9	406	13.6	11.1	4 561	10.0	4 816	10.5
35	Puerperal infection (140, 147)	1.0	0.6	18	0.6	0.8	358	0.8	280	0.6
36	Other diseases of pregnancy, childbirth and the puerperium (141-146, 148-150)	3.3	2.9	98	3.3	2.7	1 181	2.6	1 238	2.7
37	Diseases of the skin, cellular tissue, bones and organs of movement (151-156)	3.9	2.8	80	2.7	3.9	1 379	3.0	955	2.1
38	Congenital malformations and debility, premature birth and diseases peculiar to the first year of life (157-161)	84.3	63.8	1 955	65.6	71.5	30 463	66.7	28 360	61.7
39	Senility, old age (162)	216.9	159.5	5 591	187.6	80.3	34 759	76.0	33 846	73.6
40	Suicide (163, 164)	2.4	2.3	79	2.7	5.8	2 862	6.3	3 040	6.6
41	Homicide (165-168)	0.3	0.6	7	0.2	3.0	1 084	2.4	807	1.8
42	Automobile accidents (all motor-driven road vehicles) (170)	3.7	4.5	142	4.8	5.3	2 651	5.8	2 885	6.3
43	Other violent or accidental deaths (suicide, homicide and automobile accidents excepted) (169, 171-198)	26.2	23.6	751	25.2	29.9	10 876	23.8	10 565	23.0
44	Causes of death ill-defined, unknown or unspecified (199, 200)	11.7	10.5	232	7.8	22.1	7 056	15.4	6 486	14.1

† See Part B for further data.

[18] De jure population.

[19] Excluding Elten and Tüddern.

20. Décès selon la cause, nombres absolus et taux (suite)

Partie A

[Voir note explicative à la page 329.]

EUROPE (suite)

Italie 1950 Number Nombre	Italie 1950 Rate Taux	Luxembourg 1947 Rate Taux	Luxembourg 1948 Rate Taux	Luxembourg 1949 Number Nombre	Luxembourg 1949 Rate Taux	Netherlands † [18] Pays-Bas † [18] 1947 [19] Rate Taux	Netherlands † [18] Pays-Bas † [18] 1948 [19] Rate Taux	Netherlands † [18] Pays-Bas † [18] 1949 Rate Taux	Norway Norvège 1947 Rate Taux	Cause de décès (Nomenclature internationale abrégée, Cinquième révision, 1938. Les numéros de la Nomenclature détaillée sont indiqués entre parenthèses)	No. de la rubrique
452 088	976.9	1 245.3	1 182.1	3 708	1 257.4	806.4	739.4	814.4	945.1	Toutes les causes	
1 347	2.9	6.2	1.7	8	2.7	0.6	0.3	0.3	0.3	Fièvres typhoïde et paratyphoïdes (1, 2)	1
–	–	–	–	–	–	–	–	–	–	Peste (3)	2
47	0.1	0.3	0.3	–	–	0.1	0.1	0.1	0.5	Scarlatine (8)	3
990	2.1	0.7	–	13	4.4	1.5	2.8	2.5	1.1	Coqueluche (9)	4
775	1.7	6.6	3.1	5	1.7	6.4	2.4	2.2	2.5	Diphtérie (10)	5
15 414	33.3	51.2	52.0	119	40.4	26.2	21.3	18.1	46.1	Tuberculose de l'appareil respiratoire (13)	6
4 282	9.3	14.2	6.5	21	7.1	11.1	7.0	6.4	9.6	Toutes autres tuberculoses (14-22)	7
60	0.1	–	–	–	–	0.1	0.1	0.0	0.1	Paludisme (malaria) (28)	8
2 362	5.1	2.4	3.8	11	3.7	4.6	3.8	3.7	3.4	Syphilis (30)	9
1 703	3.7	9.7	6.5	103	34.9	5.7	3.5	25.4	1.8	Grippe ou influenza (33)	10
–	–	–	–	–	–	0.0	–	–	–	Variole (34)	11
534	1.2	1.4	0.3	3	1.0	0.2	1.2	0.5	0.1	Rougeole (35)	12
8	0.0	–	–	–	–	–	0.0	–	–	Typhus exanthématique (y compris les maladies apparentées au typhus [rickettsioses]) (39)	13
4 581	9.9	8.6	5.1	20	6.8	8.6	6.4	6.2	10.3	Autres maladies infectieuses et parasitaires (4-7, 11, 12, 23-27, 29, 31, 32, 36-38, 40-44)	14
49 607	107.2	139.4	151.2	411	139.4	132.3	136.5	140.6	144.8	Cancer et autres tumeurs malignes (45-55)	15
2 971	6.4	19.0	7.5	33	11.2	5.8	4.6	4.1	10.6	Tumeurs non malignes ou dont le caractère malin n'est pas spécifié (56, 57)	16
870	1.9	2.8	3.4	8	2.7	1.9	2.0	2.0	2.5	Rhumatisme chronique et goutte (59, 60)	17
3 746	8.1	22.5	23.6	59	20.0	8.4	7.4	9.3	11.7	Diabète sucré (61)	18
412	0.9	0.7	0.7	2	0.7	0.3	0.3	0.4	0.4	Alcoolisme aigu ou chronique (77)	19
6 419	13.9	16.6	10.9	49	16.6	12.5	11.3	11.9	13.0	Avitaminoses, autres maladies générales, maladies du sang et empoisonnements chroniques (58, 62-76, 78, 79)	20
2 354	5.1	10.0	5.8	26	8.8	4.9	3.9	3.5	3.8	Méningite non-méningococcique (simple) et maladies de la moëlle épinière (81, 82)	21
60 649	131.0	112.1	104.7	363	123.1	69.6	69.3	76.8	105.0	Lésions intra-craniennes d'origine vasculaire (83)	22
6 035	13.0	21.4	21.9	62	21.0	16.6	14.7	15.3	9.7	Autres maladies du système nerveux et des organes des sens (80, 84-89)	23
82 252	177.7	206.5	194.3	640	217.0	155.0	148.9	173.3	135.6	Maladies du coeur (90-95)	24
11 493	24.8	46.0	46.9	160	54.3	25.0	26.8	29.2	35.8	Autres maladies de l'appareil circulatoire (96-103)	25
6 722	14.5	11.8	5.5	27	9.2	10.1	7.4	9.8	6.1	Bronchite (106)	26
34 521	74.6	59.2	57.8	169	57.3	35.4	24.5	27.7	79.1	Pneumonies (107-109)	27
8 189	17.7	31.1	31.8	91	30.9	13.4	11.2	14.6	8.9	Autres maladies de l'appareil respiratoire (104, 105, 110-114)	28
20 569	44.4	15.2	10.6	15	5.1	12.7	10.4	7.5	7.5	Diarrhée et entérite (119, 120)	29
1 845	4.0	5.5	5.8	12	4.1	3.0	2.7	2.9	3.2	Appendicite (121)	30
8 882	19.2	21.8	28.4	86	29.2	9.3	8.9	10.5	9.1	Maladies du foie et des voies biliaires (124-127)	31
10 275	22.2	27.0	31.5	99	33.6	14.9	12.8	13.7	18.0	Autres maladies de l'appareil digestif (115-118, 122, 123, 128, 129)	32
10 785	23.3	68.1	49.6	174	59.0	19.4	18.0	19.3	15.3	Néphrites (130-132)	33
4 617	10.0	15.6	9.9	55	18.7	15.8	15.5	16.7	21.3	Autres maladies de l'appareil urinaire et de l'appareil génital (133-139)	34
245	0.5	–	–	–	–	1.2	0.9	0.6	0.9	Septicémie et infections puerpérales (140, 147)	35
1 147	2.5	3.5	2.1	3	1.0	2.7	2.2	2.0	2.3	Autres maladies de la grossesse, de l'accouchement et de l'état puerpéral (141-146, 148-150)	36
786	1.7	2.8	3.8	4	1.4	2.9	2.5	2.5	2.9	Maladies de la peau, du tissu cellulaire, des os et des organes du mouvement (151-156)	37
26 275	56.8	37.7	39.7	103	34.9	53.3	45.4	42.3	34.4	Débilité congénitale, vices de conformation congénitaux, naissance prématurée et maladies particulières à la première année de vie (157-161)	38
33 358	72.1	119.3	137.5	445	150.9	37.7	33.7	41.6	70.8	Sénilité, vieillesse (162)	39
2 991	6.5	11.1	13.0	36	12.2	6.6	6.6	6.2	6.5	Suicides (163, 164)	40
767	1.7	1.0	2.1	5	1.7	0.6	0.4	0.3	0.5	Homicides (165-168)	41
3 714	8.0	13.1	14.7	35	11.9	7.2	7.4	7.4	3.0	Accidents d'automobiles (tous véhicules routiers à moteur) (170)	42
10 894	23.5	52.9	39.7	107	36.3	31.6	26.0	30.2	49.0	Autres morts violentes ou accidentelles, sauf suicides ou homicides ou accidents d'automobiles (169, 171-198)	43
6 595	14.3	50.2	48.6	126	42.7	31.3	28.1	26.9	56.6	Causes non spécifiées ou mal définies (199, 200)	44

† Voir données complémentaires, partie B.

[18] Population de droit.

[19] Non compris Elten et Tüddern.

20. Deaths by cause, numbers and rates (continued)

Part A

[See headnote on page 328.]

EUROPE (continued)

List No.	Cause of death (Abridged International List, Fifth Revision, 1938. Detailed List numbers are shown in parentheses)	Norway (continued) Norvège (suite) 1948 Rate Taux	1950 Number Nombre	1950 Rate Taux	Portugal 1947 Rate Taux	1948 Rate Taux	1949 Rate Taux	1950 Number Nombre	1950 Rate Taux	1951 Number Nombre	1951 Rate Taux
	All causes	887.0	29 699	909.9	1 328.6	1 296.0	1 399.6	102 798	1 210.7	105 473	1 225.6
1	Typhoid and paratyphoid fevers (1, 2)	0.2	1	0.0	10.6	8.6	8.6	396	4.7	232	2.7
2	Plague (3)	–	–	–	0.0	0.1	0.0	–	–	–	–
3	Scarlet fever (8)	0.1	2	0.1	0.1	0.1	0.1	3	0.0	8	0.1
4	Whooping cough (9)	0.2	54	1.7	9.4	9.2	5.5	474	5.6	428	5.0
5	Diphtheria (10)	1.2	28	0.9	4.7	3.7	2.6	232	2.7	202	2.3
6	Tuberculosis of the respiratory system (13)	43.0	781	23.9	129.5	126.2	125.7	9 975	117.5	9 271	107.7
7	All other forms of tuberculosis (14-22)	8.3	166	5.1	23.6	23.4	24.8	2 094	24.7	2 010	23.4
8	Malaria (28)	0.0	4	0.1	1.0	0.8	0.6	24	0.3	28	0.3
9	Syphilis (30)	3.4	102	3.1	8.5	8.8	8.0	347	4.1	282	3.3
10	Influenza (33)	1.3	111	3.4	5.6	5.5	9.4	422	5.0	1 242	14.4
11	Smallpox (34)	–	1	0.0	0.6	0.3	0.1	2	0.0	3	0.0
12	Measles (35)	0.5	3	0.1	2.4	6.7	6.4	269	3.2	204	2.4
13	Typhus fever and typhus-like diseases [Rickettsioses] (39)	–	–	–	0.1	0.1	0.0	4	0.0	–	–
14	Other infectious or parasitic diseases (4-7, 11, 12, 23-27, 29, 31, 32, 36-38, 40-44)	8.3	278	8.5	18.2	16.5	15.1	1 104	13.0	938	10.9
15	Cancer and other malignant tumors (45-55)	143.6	4 884	149.6	47.7	50.0	52.7	4 892	57.6	5 228	60.8
16	Nonmalignant tumors or tumors of unspecified nature (56, 57)	9.4	317	9.7	4.1	4.2	4.4	371	4.4	422	4.9
17	Chronic rheumatism and gout (59, 60)	1.8	57	1.7	3.8	3.1	3.3	309	3.6	306	3.6
18	Diabetes mellitus (61)	12.3	469	14.4	5.0	5.3	5.3	404	4.8	457	5.3
19	Chronic or acute alcoholism (77)	0.2	33	1.0	2.3	3.2	3.4	231	2.7	242	2.8
20	Avitaminoses, other general diseases, diseases of the blood and chronic poisonings (58, 62-76, 78, 79)	11.8	389	11.9	13.5	13.5	13.9	1 175	13.8	1 040	12.1
21	Meningitis (nonmeningococcal) and diseases of the spinal cord (81, 82)	3.4	98	3.0	...	...	...	215	2.5	263	3.1
22	Intracranial lesions of vascular origin (83)	105.8	3 993	122.3	108.3	105.0	112.2	9 286	109.4	9 918	115.2
23	Other diseases of the nervous system and sense organs (80, 84-89)	10.3	360	11.0	[20] 27.4	[20] 26.3	[20] 27.5	2 106	24.8	2 154	25.0
24	Diseases of the heart (90-95)	134.4	5 333	163.4	157.5	150.4	159.8	12 695	149.5	13 467	156.5
25	Other diseases of the circulatory system (96-103)	31.4	997	30.5	23.1	22.6	23.5	1 856	21.9	2 112	24.5
26	Bronchitis (106)	5.6	213	6.5	21.3	19.7	20.8	1 716	20.2	1 976	23.0
27	Pneumonia and bronchopneumonia (107-109)	66.9	2 327	71.3	85.0	83.7	91.5	6 100	71.8	7 083	82.3
28	Other diseases of the respiratory system (104, 105, 110-114)	9.4	326	10.0	14.7	14.0	14.7	1 102	13.0	1 139	13.2
29	Diarrhea and enteritis (119, 120)	6.0	168	5.1	152.2	153.3	195.2	10 567	124.5	9 131	106.1
30	Appendicitis (121)	2.8	66	2.0	1.9	2.2	1.9	125	1.5	108	1.3
31	Diseases of the liver and biliary passages (124-127)	8.2	301	9.2	19.6	21.9	25.3	1 794	21.1	1 684	19.6
32	Other diseases of the digestive system (115-118, 122, 123, 128, 129)	17.0	469	14.4	27.1	25.9	26.8	2 030	23.9	2 097	24.4
33	Nephritis (130-132)	16.3	529	16.2	27.1	24.4	26.9	2 084	24.5	2 136	24.8
34	Other diseases of the urinary and genital systems (133-139)	19.5	616	18.9	3.7	4.0	3.7	282	3.3	252	2.9
35	Puerperal infection (140, 147)	0.5	15	0.5	2.4	2.5	1.7	102	1.2	90	1.0
36	Other diseases of pregnancy, childbirth and the puerperium (141-146, 148-150)	1.6	49	1.5	3.7	3.5	3.8	253	3.0	242	2.8
37	Diseases of the skin, cellular tissue, bones and organs of movement (151-156)	2.0	57	1.7	4.2	3.0	2.6	155	1.8	188	2.2
38	Congenital malformations and debility, premature birth and diseases peculiar to the first year of life (157-161)	30.4	944	28.9	83.8	87.6	88.2	6 392	75.3	6 330	73.6
39	Senility, old age (162)	66.5	2 283	69.9	132.4	121.7	141.3	10 941	128.9	11 653	135.4
40	Suicide (163, 164)	6.9	243	7.4	8.7	9.6	10.6	852	10.0	862	10.0
41	Homicide (165-168)	0.5	14	0.4	1.4	1.6	1.8	117	1.4	101	1.2
42	Automobile accidents (all motor-driven road vehicles) (170)	3.2	122	3.7	36.6	36.5	36.5	2 755	32.4	2 907	33.8
43	Other violent or accidental deaths (suicide, homicide and automobile accidents excepted) (169, 171-198)	44.3	1 118	34.3							
44	Causes of death ill-defined, unknown or unspecified (199, 200)	48.4	1 378	42.2	95.9	88.0	93.3	6 545	77.1	7 037	81.8

[3] Excluding live-born infants dying within 24 hours of birth.

[20] Including deaths from nonmeningococcal meningitis and diseases of the spinal cord.

20. Décès selon la cause, nombres absolus et taux (suite)

Partie A

[Voir note explicative à la page 329.]

EUROPE (suite)

Spain [3] — Espagne [3]						Sweden — Suède			Cause de décès (Nomenclature internationale abrégée, Cinquième révision, 1938. Les numéros de la Nomenclature détaillée sont indiqués entre parenthèses)	No. de la rubrique
1947	1948	1949		1950		1947	1948			
Rate Taux	Rate Taux	Number Nombre	Rate Taux	Number Nombre	Rate Taux	Rate Taux	Number Nombre	Rate Taux		
1 194.9	1 092.8	316 308	1 143.9	300 989	1 080.1	1 081.6	67 693	983.4	Toutes les causes	
6.6	5.4	1 566	5.7	1 180	4.2	0.6	16	0.2	Fièvres typhoïde et paratyphoïdes (1, 2)	1
–	–	–	–	–	–	–	–	–	Peste (3)	2
0.2	0.2	58	0.2	50	0.2	0.2	3	0.0	Scarlatine (8)	3
3.4	2.3	380	1.4	491	1.8	0.5	39	0.6	Coqueluche (9)	4
2.0	1.7	550	2.0	587	2.1	0.4	13	0.2	Diphtérie (10)	5
100.4	92.1	25 771	93.2	23 084	82.8	44.2	2 430	35.3	Tuberculose de l'appareil respiratoire (13)	6
24.4	22.8	6 268	22.7	6 208	22.3	7.5	383	5.6	Toutes autres tuberculoses (14-22)	7
0.7	0.6	84	0.3	72	0.3	0.0	1	0.0	Paludisme (malaria) (28)	8
4.6	4.0	1 184	4.3	1 025	3.7	2.4	124	1.8	Syphilis (30)	9
13.4	10.0	2 415	8.7	1 785	6.4	4.6	25	0.4	Grippe ou influenza (33)	10
0.0	0.0	2	0.0	2	0.0	–	–	–	Variole (34)	11
2.8	3.2	384	1.4	862	3.1	0.3	11	0.2	Rougeole (35)	12
0.2	0.0	13	0.0	5	0.0	0.0	–	–	Typhus exanthématique (y compris les maladies apparentées au typhus [rickettsioses]) (39)	13
17.1	16.5	4 319	15.6	4 059	14.6	8.6	483	7.0	Autres maladies infectieuses et parasitaires (4-7, 11, 12, 23-27, 29, 31, 32, 36-38, 40-44)	14
70.6	72.7	20 552	74.3	20 919	75.1	140.9	9 569	139.0	Cancer et autres tumeurs malignes (45-55)	15
10.6	11.0	3 142	11.4	3 431	12.3	16.0	1 196	17.4	Tumeurs non malignes ou dont le caractère malin n'est pas spécifié (56, 57)	16
1.6	1.4	485	1.8	480	1.7	3.6	10	0.1	Rhumatisme chronique et goutte (59, 60)	17
5.2	5.0	1 492	5.4	1 527	5.5	8.6	468	6.8	Diabète sucré (61)	18
0.8	0.9	266	1.0	236	0.8	0.6	33	0.5	Alcoolisme aigu ou chronique (77)	19
20.8	20.3	6 300	22.8	5 948	21.3	13.1	883	12.8	Avitaminoses, autres maladies générales, maladies du sang et empoisonnements chroniques (58, 62-76, 78, 79)	20
18.1	16.7	4 412	16.0	4 014	14.4	3.5	191	2.8	Méningite non-méningococcique (simple) et maladies de la moëlle épinière (81, 82)	21
98.9	87.3	25 039	90.6	25 186	90.4	108.2	7 112	103.3	Lésions intra-craniennes d'origine vasculaire (83)	22
16.5	15.2	4 237	15.3	4 092	14.7	18.9	1 341	19.5	Autres maladies du système nerveux et des organes des sens (80, 84-89)	23
199.8	181.4	53 578	193.8	52 573	188.7	129.1	8 213	119.3	Maladies du coeur (90-95)	24
46.0	44.2	13 940	50.4	14 638	52.5	239.5	15 387	223.5	Autres maladies de l'appareil circulatoire (96-103)	25
40.1	32.7	9 741	35.2	9 067	32.5	4.3	235	3.4	Bronchite (106)	26
101.5	83.2	23 934	86.6	21 835	78.4	48.0	2 499	36.3	Pneumonies (107-109)	27
29.3	25.2	7 488	27.1	7 073	25.4	7.1	404	5.9	Autres maladies de l'appareil respiratoire (104, 105, 110-114)	28
59.0	56.5	17 952	64.9	14 556	52.2	3.8	207	3.0	Diarrhée et entérite (119, 120)	29
2.1	1.9	456	1.6	452	1.6	3.2	191	2.8	Appendicite (121)	30
14.9	15.6	4 623	16.7	4 524	16.2	11.4	855	12.4	Maladies du foie et des voies biliaires (124-127)	31
31.1	30.3	8 618	31.2	7 621	27.3	18.9	1 128	16.4	Autres maladies de l'appareil digestif (115-118, 122, 123, 128, 129)	32
44.1	38.3	11 308	40.9	11 016	39.5	18.3	1 013	14.7	Néphrites (130-132)	33
6.1	5.4	1 515	5.5	1 469	5.3	19.9	1 178	17.1	Autres maladies de l'appareil urinaire et de l'appareil génital (133-139)	34
1.0	0.9	204	0.7	144	0.5	0.1	10	0.1	Septicémie et infections puerpérales (140, 147)	35
1.8	2.0	516	1.9	463	1.7	1.5	85	1.2	Autres maladies de la grossesse, de l'accouchement et de l'état puerpéral (141-146, 148-150)	36
2.6	2.3	622	2.2	510	1.8	1.2	301	4.4	Maladies de la peau, du tissu cellulaire, des os et des organes du mouvement (151-156)	37
41.0	42.9	11 560	41.8	10 038	36.0	35.9	2 275	33.1	Débilité congénitale, vices de conformation congénitaux, naissance prématurée et maladies particulières à la première année de vie (157-161)	38
69.6	60.8	19 638	71.0	19 449	69.8	99.6	5 672	82.4	Sénilité, vieillesse (162)	39
5.1	6.2	1 708	6.2	1 518	5.4	14.8	1 000	14.5	Suicides (163, 164)	40
1.9	1.4	302	1.1	213	0.8	0.5	55	0.8	Homicides (165-168)	41
0.8	1.0	285	1.0	375	1.3	7.2	492	7.1	Accidents d'automobiles (tous véhicules routiers à moteur) (170)	42
34.9	31.4	8 345	30.2	7 855	28.2	32.7	2 066	30.0	Autres morts violentes ou accidentelles, sauf suicides ou homicides ou accidents d'automobiles (169, 171-198)	43
43.3	39.6	11 056	40.0	10 357	37.2	1.7	96	1.4	Causes non spécifiées ou mal définies (199, 200)	44

[3] Non compris les enfants nés vivants décédés dans les premières 24 heures.

[20] Y compris les décès provoqués par la méningite (sauf la méningite méningococcique) et les maladies de la moëlle épinière.

20. Deaths by cause, numbers and rates (continued)

[See headnote on page 328.]

EUROPE (continued)

List No.	Cause of death (Abridged International List, Fifth Revision, 1938. Detailed List numbers are shown in parentheses)	Sweden (continued) Suède (suite) 1949 Number Nombre	Sweden (continued) Suède (suite) 1949 Rate Taux	Switzerland — Suisse 1947 Rate Taux	Switzerland — Suisse 1948 Rate Taux	Switzerland — Suisse 1949 Rate Taux	Switzerland — Suisse 1950 Number Nombre	Switzerland — Suisse 1950 Rate Taux	United Kingdom: England and Wales † [21] Royaume-Uni: Angleterre et Galles † [21] 1947 Rate Taux	United Kingdom 1948 Rate Taux	United Kingdom 1947 Rate Taux
	All causes	69 537	999.7	1 135.8	1 084.2	1 066.7	47 372	1 009.2	1 202.4	1 080.2	1 255.1
1	Typhoid and paratyphoid fevers (1, 2)	10	0.1	0.5	0.4	0.3	12	0.3	0.1	0.1	0.7
2	Plague (3)	–	–	–	–	–	–	–	–	–	–
3	Scarlet fever (8)	1	0.0	0.4	0.2	0.2	3	0.1	0.1	0.1	0.1
4	Whooping cough (9)	35	0.5	1.3	1.9	2.2	41	0.9	2.1	1.7	7.2
5	Diphtheria (10)	5	0.1	4.3	2.8	1.4	42	0.9	0.6	0.4	1.0
6	Tuberculosis of the respiratory system (13)	1 717	24.7	53.1	41.2	32.6	1 307	27.8	46.8	43.9	56.9
7	All other forms of tuberculosis (14-22)	278	4.0	14.4	11.4	9.6	339	7.2	7.9	6.7	15.9
8	Malaria (28)	–	–	0.0	0.0	0.0	–	–	0.0	0.0	–
9	Syphilis (30)	109	1.6	3.9	3.3	3.3	121	2.6	5.4	4.8	4.6
10	Influenza (33)	54	0.8	15.5	5.6	13.2	256	5.5	7.7	2.9	20.2
11	Smallpox (34)	–	–	–	–	–	–	–	0.0	–	–
12	Measles (35)	35	0.5	0.6	0.1	0.4	13	0.3	1.5	0.8	4.7
13	Typhus fever and typhus-like diseases [Rickettsioses] (39)	–	–	–	–	–	3	0.1	0.0	0.0	–
14	Other infectious or parasitic diseases (4-7, 11, 12, 23-27, 29, 31, 32, 36-38, 40-44)	565	8.1	12.1	9.1	9.6	361	7.7	7.0	5.1	9.6
15	Cancer and other malignant tumors (45-55)	9 589	137.9	178.8	182.0	180.3	8 397	178.9	180.8	182.8	145.4
16	Nonmalignant tumors or tumors of unspecified nature (56, 57)	1 248	17.9	2.9	4.1	3.3	178	3.8	4.8	4.8	6.2
17	Chronic rheumatism and gout (59, 60)	13	0.2	4.6	4.8	3.8	207	4.4	3.6	3.4	4.5
18	Diabetes mellitus (61)	508	7.3	10.0	11.2	11.5	573	12.2	8.2	7.5	7.7
19	Chronic or acute alcoholism (77)	25	0.4	2.1	2.5	2.8	82	1.7	0.1	0.1	0.4
20	Avitaminoses, other general diseases, diseases of the blood and chronic poisonings (58, 62-76, 78, 79)	1 004	14.4	18.7	19.4	17.6	791	16.9	14.5	13.3	20.4
21	Meningitis (nonmeningococcal) and diseases of the spinal cord (81, 82)	175	2.5	5.1	4.4	4.1	181	3.9	3.3	2.7	4.0
22	Intracranial lesions of vascular origin (83)	7 672	110.3	33.0	29.6	26.8	1 313	28.0	135.3	123.9	124.9
23	Other diseases of the nervous system and sense organs (80, 84-89)	1 427	20.5	13.9	13.9	11.7	505	10.8	13.6	11.1	17.0
24	Diseases of the heart (90-95)	8 725	125.4	221.7	224.2	220.5	9 806	208.9	336.2	310.0	345.5
25	Other diseases of the circulatory system (96-103)	16 305	234.4	187.5	191.1	200.1	9 153	195.0	45.2	43.8	26.1
26	Bronchitis (106)	232	3.3	12.2	9.2	9.1	341	7.3	73.1	57.3	44.3
27	Pneumonia and bronchopneumonia (107-109)	2 604	37.4	50.6	38.0	37.4	1 512	32.2	52.7	40.5	58.9
28	Other diseases of the respiratory system (104, 105, 110-114)	420	6.0	14.4	12.6	13.3	547	11.7	15.4	14.2	20.7
29	Diarrhea and enteritis (119, 120)	193	2.8	8.9	8.4	8.2	323	6.9	13.6	8.1	18.7
30	Appendicitis (121)	239	3.4	8.0	6.5	6.5	256	5.5	3.5	2.9	4.7
31	Diseases of the liver and biliary passages (124-127)	988	14.2	15.6	18.7	19.7	878	18.7	6.5	6.2	6.7
32	Other diseases of the digestive system (115-118, 122, 123, 128, 129)	1 194	17.2	24.2	22.8	21.1	978	20.8	25.6	23.4	20.7
33	Nephritis (130-132)	1 002	14.4	21.8	24.4	20.4	955	20.3	29.5	25.5	25.0
34	Other diseases of the urinary and genital systems (133-139)	1 115	16.0	17.9	16.8	16.1	792	16.9	18.1	16.9	19.3
35	Puerperal infection (140, 147)	10	0.1	0.8	0.8	0.6	26	0.6	0.5	0.4	0.7
36	Other diseases of pregnancy, childbirth and the puerperium (141-146, 148-150)	71	1.0	2.6	2.5	2.4	93	2.0	1.9	1.4	3.6
37	Diseases of the skin, cellular tissue, bones and organs of movement (151-156)	269	3.9	4.3	3.3	2.7	118	2.5	2.8	2.5	2.2
38	Congenital malformations and debility, premature birth and diseases peculiar to the first year of life (157-161)	2 113	30.4	49.3	47.7	43.7	1 866	39.8	49.7	39.0	63.6
39	Senility, old age (162)	5 857	84.2	26.2	22.4	23.3	965	20.6	35.9	28.3	100.4
40	Suicide (163, 164)	1 130	16.2	25.2	22.6	23.7	1 101	23.5	10.5	11.0	3.4
41	Homicide (165-168)	47	0.7	0.9	1.0	0.9	48	1.0	0.5	0.5	0.1
42	Automobile accidents (all motor-driven road vehicles) (170)	492	7.1	10.3	11.4	9.9	595	12.7	9.5	8.4	7.1
43	Other violent or accidental deaths (suicide, homicide and automobile accidents excepted) (169, 171-198)	1 978	28.4	47.8	42.3	43.3	1 932	41.2	27.2	23.1	25.6
44	Causes of death ill-defined, unknown or unspecified (199, 200)	83	1.2	10.4	9.7	9.3	362	7.7	1.1	0.8	6.1

† See Part B for further data.

[21] Excluding armed forces outside country. Rate base includes these.

20. Décès selon la cause, nombres absolus et taux (suite)

[Voir note explicative à la page 329.]

EUROPE (suite)

United Kingdom: N. Ireland † [21] Royaume-Uni: Irlande du Nord † [21]			United Kingdom: Scotland † [21] Royaume-Uni: Ecosse † [21]				Malta and Gozo [U.K.] Malte et Gozo [R.-U.]			Cause de décès (Nomenclature internationale abrégée, Cinquième révision, 1938. Les numéros de la Nomenclature détaillée sont indiqués entre parenthèses)	No. de la rubrique
1948	1949		1947	1948	1949		1947	1948	1949		
Rate Taux	Number Nombre	Rate Taux	Rate Taux	Rate Taux	Number Nombre	Rate Taux	Rate Taux	Rate Taux	Rate Taux		
1 112.0	15 670	1 143.0	1 280.2	1 172.4	63 488	1 219.3	1 280.9	1 219.4	1 069.5	Toutes les causes	
0.4	4	0.3	0.1	0.0	2	0.0	4.0	1.3	1.0	Fièvres typhoïde et paratyphoïdes (1, 2)	1
–	–	–	–	–	–	–	–	–	–	Peste (3)	2
0.2	1	0.1	0.2	0.1	5	0.1	0.3	–	–	Scarlatine (8)	3
3.6	41	3.0	4.3	1.2	96	1.8	9.3	21.2	0.3	Coqueluche (9)	4
0.5	10	0.7	0.9	0.6	14	0.3	12.3	3.9	1.6	Diphtérie (10)	5
52.6	651	47.5	65.6	65.7	3 084	59.2	53.7	33.9	30.9	Tuberculose de l'appareil respiratoire (13)	6
16.2	149	10.9	13.6	9.3	400	7.7	13.0	10.4	7.4	Toutes autres tuberculoses (14-22)	7
–	–	–	0.1	0.0	–	–	–	–	–	Paludisme (malaria) (28)	8
4.1	48	3.5	3.9	3.2	172	3.3	1.3	2.0	1.6	Syphilis (30)	9
5.6	97	7.1	6.7	2.7	398	7.6	–	2.9	1.6	Grippe ou influenza (33)	10
–	–	–	–	–	–	–	–	–	–	Variole (34)	11
1.6	8	0.6	1.1	1.4	22	0.4	4.7	–	–	Rougeole (35)	12
–	–	–	–	–	–	–	0.7	0.7	0.6	Typhus exanthématique (y compris les maladies apparentées au typhus [rickettsioses]) (39)	13
6.2	79	5.8	9.3	6.2	366	7.0	28.4	22.2	15.4	Autres maladies infectieuses et parasitaires (4-7, 11, 12, 23-27, 29, 31, 32, 36-38, 40-44)	14
144.1	1 967	143.5	175.4	180.0	9 587	184.1	75.8	70.5	74.9	Cancer et autres tumeurs malignes (45-55)	15
4.3	68	5.0	3.3	3.0	165	3.2	1.7	1.0	0.6	Tumeurs non malignes ou dont le caractère malin n'est pas spécifié (56, 57)	16
3.7	63	4.6	1.9	2.0	69	1.3	0.3	–	1.0	Rhumatisme chronique et goutte (59, 60)	17
7.0	84	6.1	9.4	9.4	536	10.3	25.0	23.2	25.1	Diabète sucré (61)	18
0.2	5	0.4	0.3	0.2	20	0.4	–	0.3	0.3	Alcoolisme aigu ou chronique (77)	19
16.4	234	17.1	18.4	16.0	823	15.8	12.3	11.7	10.3	Avitaminoses, autres maladies générales, maladies du sang et empoisonnements chroniques (58, 62-76, 78, 79)	20
4.1	44	3.2	4.5	3.4	197	3.8	3.3	3.3	3.9	Méningite non-méningococcique (simple) et maladies de la moëlle épinière (81, 82)	21
114.5	1 681	122.6	153.3	145.0	8 059	154.8	96.8	100.2	114.8	Lésions intra-craniennes d'origine vasculaire (83)	22
12.5	210	15.3	18.4	16.4	810	15.6	17.4	18.3	14.1	Autres maladies du système nerveux et des organes des sens (80, 84-89)	23
316.1	4 673	340.8	358.5	337.7	19 374	372.1	198.2	210.8	216.4	Maladies du coeur (90-95)	24
32.6	489	35.7	31.4	29.9	1 698	32.6	22.7	29.4	23.2	Autres maladies de l'appareil circulatoire (96-103)	25
37.2	512	37.3	48.2	36.7	2 262	43.4	37.4	33.9	27.0	Bronchite (106)	26
45.7	626	45.7	53.3	41.0	2 423	46.5	61.1	36.2	32.5	Pneumonies (107-109)	27
15.3	235	17.1	18.3	17.6	952	18.3	17.7	31.3	15.4	Autres maladies de l'appareil respiratoire (104, 105, 110-114)	28
12.0	211	15.4	25.0	14.8	538	10.3	192.6	169.7	88.1	Diarrhée et entérite (119, 120)	29
3.4	46	3.4	3.6	3.7	192	3.7	2.0	1.0	1.9	Appendicite (121)	30
6.6	95	6.9	8.6	8.7	478	9.2	7.3	6.5	5.8	Maladies du foie et des voies biliaires (124-127)	31
19.2	271	19.8	26.8	26.4	1 313	25.2	15.0	12.1	14.5	Autres maladies de l'appareil digestif (115-118, 122, 123, 128, 129)	32
22.5	294	21.4	25.0	22.8	1 185	22.8	52.7	59.7	54.0	Néphrites (130-132)	33
17.3	282	20.6	16.8	18.9	885	17.0	6.3	5.5	6.4	Autres maladies de l'appareil urinaire et de l'appareil génital (133-139)	34
0.4	8	0.6	0.8	0.6	24	0.5	1.3	0.3	–	Septicémie et infections puerpérales (140, 147)	35
2.9	29	2.1	3.8	2.5	102	2.0	5.3	4.6	4.8	Autres maladies de la grossesse, de l'accouchement et de l'état puerpéral (141-146, 148-150)	36
1.5	23	1.7	3.1	2.9	165	3.2	3.3	1.0	2.6	Maladies de la peau, du tissu cellulaire, des os et des organes du mouvement (151-156)	37
58.9	777	56.7	61.3	48.9	2 286	43.9	214.9	195.8	165.9	Débilité congénitale, vices de conformation congénitaux, naissance prématurée et maladies particulières à la première année de vie (157-161)	38
83.0	1 111	81.0	33.5	27.1	1 422	27.3	57.4	71.1	80.4	Sénilité, vieillesse (162)	39
4.2	58	4.2	5.6	6.6	298	5.7	2.3	1.6	2.6	Suicides (163, 164)	40
0.1	3	0.2	0.4	0.6	15	0.3	0.7	0.3	0.3	Homicides (165-168)	41
7.1	133	9.7	9.7	9.2	468	9.0	4.3	3.6	2.9	Accidents d'automobiles (tous véhicules routiers à moteur) (170)	42
22.7	299	21.8	35.2	33.8	1 791	34.4	17.7	17.9	19.3	Autres morts violentes ou accidentelles, sauf suicides ou homicides ou accidents d'automobiles (169, 171-198)	43
5.2	51	3.7	20.6	16.2	792	15.2	–	–	–	Causes non spécifiées ou mal définies (199, 200)	44

† Voir données complémentaires, partie B.

[21] Non compris les forces armées hors du pays. Ceux-ci sont inclus dans le calcul des taux.

20. Deaths by cause, numbers and rates (continued)

Part A

[See headnote on page 328.]

EUROPE (continued) — OCEANIA

List No.	Cause of death (Abridged International List, Fifth Revision, 1938. Detailed List numbers are shown in parentheses)	Malta and Gozo [U.K.] (continued) Malte et Gozo [R.-U.] (suite) 1951 Number Nombre	Malta and Gozo [U.K.] (continued) Malte et Gozo [R.-U.] (suite) 1951 Rate Taux	Trieste † [22] [Int. Adm. — Adm. int.] 1948 Rate Taux	Trieste † [22] [Int. Adm. — Adm. int.] 1949 Rate Taux	Trieste † [22] [Int. Adm. — Adm. int.] 1950 Number Nombre	Trieste † [22] [Int. Adm. — Adm. int.] 1950 Rate Taux	Australia [23] — Australie [23] 1947 Rate Taux	Australia [23] — Australie [23] 1948 Rate Taux	Australia [23] — Australie [23] 1949 Number Nombre	Australia [23] — Australie [23] 1949 Rate Taux
	All causes	3 476	1 110.5	1 027.7	1 057.7	3 081	1 026.1	969.3	996.6	75 260	951.2
1	Typhoid and paratyphoid fevers (1, 2)	4	1.3	3.0	2.0	6	2.0	0.1	0.1	5	0.1
2	Plague (3)	–	–	–	–	–	–	–	–	–	–
3	Scarlet fever (8)	–	–	–	0.3	–	–	0.1	0.1	3	0.0
4	Whooping cough (9)	10	3.2	1.3	0.7	2	0.7	1.0	0.8	73	0.9
5	Diphtheria (10)	1	0.3	1.7	0.3	2	0.7	1.2	1.0	76	1.0
6	Tuberculosis of the respiratory system (13)	70	22.4	112.2	89.1	269	89.6	27.5	26.0	1 800	22.8
7	All other forms of tuberculosis (14-22)	22	7.0	15.5	15.6	33	11.0	2.4	2.1	164	2.1
8	Malaria (28)	–	–	–	–	–	–	0.1	0.1	2	0.0
9	Syphilis (30)	1	0.3	12.8	14.0	28	9.3	5.2	5.0	375	4.7
10	Influenza (33)	1	0.3	2.7	5.3	1	0.3	2.0	4.9	119	1.5
11	Smallpox (34)	–	–	–	–	–	–	–	–	–	–
12	Measles (35)	17	5.4	0.7	1.0	1	0.3	0.5	1.0	56	0.7
13	Typhus fever and typhus-like diseases [Rickettsioses] (39)	1	0.3	–	–	–	–	0.1	0.1	5	0.1
14	Other infectious or parasitic diseases (4-7, 11, 12, 23-27, 29, 31, 32, 36-38, 40-44)	34	10.9	7.4	5.3	22	7.3	5.7	6.3	526	6.6
15	Cancer and other malignant tumors (45-55)	248	79.2	157.6	179.3	513	170.9	124.9	125.4	9 930	125.5
16	Nonmalignant tumors or tumors of unspecified nature (56, 57)	4	1.3	6.0	5.7	22	7.3	5.7	5.2	386	4.9
17	Chronic rheumatism and gout (59, 60)	7	2.2	0.3	3.0	2	0.7	2.1	2.2	181	2.3
18	Diabetes mellitus (61)	83	26.5	2.4	1.3	6	2.0	17.5	18.8	1 473	18.6
19	Chronic or acute alcoholism (77)	1	0.3	4.7	4.0	9	3.0	1.5	2.0	119	1.5
20	Avitaminoses, other general diseases, diseases of the blood and chronic poisonings (58, 62-76, 78, 79)	46	14.7	14.8	23.6	89	29.6	13.3	13.2	990	12.5
21	Meningitis (nonmeningococcal) and diseases of the spinal cord (81, 82)	14	4.5	4.7	5.0	13	4.3	4.1	3.6	255	3.2
22	Intracranial lesions of vascular origin (83)	355	113.4	76.6	74.2	298	99.2	99.2	107.8	8 611	108.8
23	Other diseases of the nervous system and sense organs (80, 84-89)	34	10.9	9.1	7.0	19	6.3	10.3	10.1	718	9.1
24	Diseases of the heart (90-95)	721	230.3	191.6	210.9	675	224.8	301.9	314.7	24 118	304.8
25	Other diseases of the circulatory system (96-103)	102	32.6	45.7	53.9	150	50.0	26.4	26.7	1 985	25.1
26	Bronchitis (106)	101	32.3	3.4	3.7	27	9.0	8.0	8.2	594	7.5
27	Pneumonia and bronchopneumonia (107-109)	99	31.6	62.8	64.5	164	54.6	45.4	52.3	3 419	43.2
28	Other diseases of the respiratory system (104, 105, 110-114)	89	28.4	35.3	39.6	50	16.7	14.0	14.6	999	12.6
29	Diarrhea and enteritis (119, 120)	352	112.5	6.0	6.3	22	7.3	5.8	6.6	385	4.9
30	Appendicitis (121)	4	1.3	2.7	4.0	10	3.3	4.0	3.1	194	2.5
31	Diseases of the liver and biliary passages (124-127)	30	9.6	29.9	27.9	74	24.6	10.4	11.0	814	10.3
32	Other diseases of the digestive system (115-118, 122, 123, 128, 129)	31	9.9	28.6	27.9	76	25.3	20.0	20.5	1 648	20.8
33	Nephritis (130-132)	127	40.6	26.9	22.6	63	21.0	43.6	43.5	3 191	40.3
34	Other diseases of the urinary and genital systems (133-139)	20	6.4	7.1	8.0	36	12.0	13.4	13.0	1 005	12.7
35	Puerperal infection (140, 147)	–	–	0.3	0.7	–	–	1.3	0.8	51	0.6
36	Other diseases of pregnancy, childbirth and the puerperium (141-146, 148-150)	7	2.2	2.0	1.0	5	1.7	3.2	2.5	169	2.1
37	Diseases of the skin, cellular tissue, bones and organs of movement (151-156)	4	1.3	1.0	2.0	3	1.0	1.8	1.6	151	1.9
38	Congenital malformations and debility, premature birth and diseases peculiar to the first year of life (157-161)	491	156.9	28.2	25.9	87	29.0	51.5	47.0	3 446	43.6
39	Senility, old age (162)	272	86.9	64.2	59.5	124	41.3	29.1	30.5	2 168	27.4
40	Suicide (163, 164)	4	1.3	17.5	15.6	48	16.0	9.8	9.6	773	9.8
41	Homicide (165-168)	–	–	2.0	3.3	2	0.7	1.2	1.1	72	0.9
42	Automobile accidents (all motor-driven road vehicles) (170)	10	3.2	6.4	12.6	28	9.3	16.7	17.2	1 444	18.3
43	Other violent or accidental deaths (suicide, homicide and automobile accidents excepted) (169, 171-198)	59	18.8	26.9	22.0	78	26.0	34.9	33.9	2 541	32.1
44	Causes of death ill-defined, unknown or unspecified (199, 200)	–	–	5.7	9.0	24	8.0	2.4	2.4	226	2.9

† See Part B for further data.

[7] Excluding armed forces outside country.

[22] British—U.S. Zone.

[23] Excluding full-blooded aborigines. Including armed forces outside country.

20. Décès selon la cause, nombres absolus et taux (suite)

[Voir note explicative à la page 329.]

EUROPE (suite) — OCEANIE

New Zealand ex. Maoris † — Nouvelle-Zélande sans Maoris †					Hawaii † [7] [U.S.] Hawai † [7] [E.-U.]		Cause de décès (Nomenclature internationale abrégée, Cinquième révision, 1938. Les numéros de la Nomenclature détaillée sont indiqués entre parenthèses)	No. de la rubrique
1947	1948	1949	1950		1947	1948		
Rate Taux	Rate Taux	Rate Taux	Number Nombre	Rate Taux	Rate Taux	Rate Taux		
938.1	913.8	906.1	16 715	926.9	609.7	600.4	Toutes les causes	
0.5	0.2	0.2	4	0.2	–	–	Fièvres typhoïde et paratyphoïdes (1, 2)	1
–	–	–	–	–	–	–	Peste (3)	2
–	0.2	–	–	–	–	–	Scarlatine (8)	3
2.0	0.3	1.2	16	0.9	3.0	0.8	Coqueluche (9)	4
1.2	0.2	0.3	4	0.2	–	–	Diphtérie (10)	5
26.0	23.6	20.7	351	19.5	43.2	30.4	Tuberculose de l'appareil respiratoire (13)	6
4.8	3.5	4.0	61	3.4	1.9	3.5	Toutes autres tuberculoses (14-22)	7
–	–	–	–	–	–	–	Paludisme (malaria) (28)	8
6.5	4.7	4.0	116	6.4	10.8	5.8	Syphilis (30)	9
1.9	2.9	2.5	77	4.3	0.8	0.6	Grippe ou influenza (33)	10
–	–	–	–	–	–	–	Variole (34)	11
0.1	0.2	1.4	3	0.2	–	0.2	Rougeole (35)	12
–	–	–	–	–	0.2	0.2	Typhus exanthématique (y compris les maladies apparentées au typhus [rickettsioses]) (39)	13
6.4	7.9	5.7	127	7.0	8.9	5.4	Autres maladies infectieuses et parasitaires (4-7, 11, 12, 23-27, 29, 31, 32, 36-38, 40-44)	14
136.6	141.8	139.9	2 518	139.6	78.6	81.4	Cancer et autres tumeurs malignes (45-55)	15
3.8	1.3	2.6	55	3.1	3.4	2.3	Tumeurs non malignes ou dont le caractère malin n'est pas spécifié (56, 57)	16
1.4	1.6	1.4	51	2.8	0.2	1.0	Rhumatisme chronique et goutte (59, 60)	17
19.3	20.1	20.1	228	12.6	16.1	20.1	Diabète sucré (61)	18
0.2	0.3	0.3	12	0.7	1.5	1.5	Alcoolisme aigu ou chronique (77)	19
13.3	12.6	12.7	279	15.5	9.7	10.3	Avitaminoses, autres maladies générales, maladies du sang et empoisonnements chroniques (58, 62-76, 78, 79)	20
3.6	4.6	4.0	64	3.5	3.2	3.1	Méningite non-méningococcique (simple) et maladies de la moëlle épinière (81, 82)	21
97.7	96.8	91.8	1 746	96.8	46.0	40.6	Lésions intra-craniennes d'origine vasculaire (83)	22
8.4	8.7	8.1	204	11.3	6.1	2.3	Autres maladies du système nerveux et des organes des sens (80, 84-89)	23
339.3	327.5	339.6	6 242	346.1	118.2	117.6	Maladies du coeur (90-95)	24
15.2	17.7	15.4	434	24.1	7.8	8.9	Autres maladies de l'appareil circulatoire (96-103)	25
10.0	7.6	7.2	199	11.0	2.8	1.4	Bronchite (106)	26
32.1	34.9	32.4	429	23.8	22.3	24.2	Pneumonies (107-109)	27
12.7	11.2	10.5	221	12.3	5.9	6.8	Autres maladies de l'appareil respiratoire (104, 105, 110-114)	28
3.4	3.2	4.0	67	3.7	10.4	3.9	Diarrhée et entérite (119, 120)	29
3.0	2.1	2.3	34	1.9	1.7	2.3	Appendicite (121)	30
5.5	7.2	7.7	158	8.8	10.0	9.1	Maladies du foie et des voies biliaires (124-127)	31
18.8	18.4	18.8	318	17.6	12.7	13.2	Autres maladies de l'appareil digestif (115-118, 122, 123, 128, 129)	32
23.6	21.4	21.2	357	19.8	48.9	45.8	Néphrites (130-132)	33
14.2	12.5	10.4	256	14.2	4.0	4.8	Autres maladies de l'appareil urinaire et de l'appareil génital (133-139)	34
0.9	0.9	0.6	12	0.7	0.6	0.6	Septicémie et infections puerpérales (140, 147)	35
1.9	2.3	1.9	28	1.6	1.7	2.5	Autres maladies de la grossesse, de l'accouchement et de l'état puerpéral (141-146, 148-150)	36
1.5	1.1	1.3	50	2.8	0.9	1.7	Maladies de la peau, du tissu cellulaire, des os et des organes du mouvement (151-156)	37
54.3	44.2	47.3	876	48.6	60.6	63.6	Débilité congénitale, vices de conformation congénitaux, naissance prématurée et maladies particulières à la première année de vie (157-161)	38
17.9	12.1	11.7	210	11.6	3.0	4.4	Sénilité, vieillesse (162)	39
8.0	10.5	9.7	165	9.2	10.8	10.3	Suicides (163, 164)	40
0.6	1.1	1.1	20	1.1	3.8	5.6	Homicides (165-168)	41
12.0	10.5	11.0	212	11.8	13.1	16.6	Accidents d'automobiles (tous véhicules routiers à moteur) (170)	42
29.5	35.7	31.0	501	27.8	35.4	34.0	Autres morts violentes ou accidentelles, sauf suicides ou homicides ou accidents d'automobiles (169, 171-198)	43
–	0.2	0.1	10	0.6	1.5	13.5	Causes non spécifiées ou mal définies (199, 200)	44

† Voir données complémentaires, partie B.
[7] Non compris les forces armées hors du pays.
[22] Zone anglo-américaine.
[23] Non compris les purs aborigènes. Y compris les forces armées hors du pays.

20. Deaths by cause, numbers and rates (continued)

Part B‡

[See headnote on page 328.]

AFRICA — AMERICA, NORTH

List No.	Cause of death (Abbreviated International List, Sixth Revision, 1948. Detailed List numbers are shown in parentheses)	Union of South Africa [1] / Union Sud-Africaine [1] 1949 Number Nombre	1949 Rate Taux	1950 Number Nombre	1950 Rate Taux	South-West Africa [1] / Sud-Ouest Africain [1] 1949 Number Nombre	1949 Rate Taux
	All causes	22 667	883.0	22 717	870.4	317	718.8
B 1	Tuberculosis of respiratory system (001-008)	538	21.0	494	18.9	1	2.3
B 2	Tuberculosis, other forms (010-019)	117	4.6	116	4.4	2	4.5
B 3	Syphilis and its sequelae (020-029)	153	6.0	135	5.2	5	11.3
B 4	Typhoid fever (040)	35	1.4	24	0.9	1	2.3
B 5	Cholera (043)	–	–	–	–	–	–
B 6	Dysentery, all forms (045-048)	30	1.2	24	0.9	2	4.5
B 7	Scarlet fever and streptococcal sore throat (050, 051)	4	0.2	7	0.3	–	–
B 8	Diphtheria (055)	101	3.9	111	4.3	–	–
B 9	Whooping cough (056)	64	2.5	33	1.3	2	4.5
B10	Meningococcal infections (057)	53	2.1	44	1.7	–	–
B11	Plague (058)	1	0.0	–	–	–	–
B12	Acute poliomyelitis (080)	16	0.6	12	0.5	–	–
B13	Smallpox (084)	18	0.7	8	0.3	–	–
B14	Measles (085)	46	1.8	28	1.1	1	2.3
B15	Typhus and other rickettsial diseases (100-108)	4	0.2	6	0.2	–	–
B16	Malaria (110-117)	11	0.4	18	0.7	4	9.1
B17	Other infective and parasitic diseases (030-039, 041, 042, 044, 049, 052-054, 059-074, 081-083, 086-096, 120-138)	145	5.6	190	7.3	2	4.5
B18	Malignant neoplasms, including neoplasms of lymphatic and haematopoietic tissues (140-205)	2 959	115.3	3 088	118.3	41	93.0
B19	Benign and unspecified neoplasms (210-239)	84	3.3	102	3.9	–	–
B20	Diabetes mellitus (260)	265	10.3	281	10.8	8	18.1
B21	Anaemias (290-293)	65	2.5	97	3.7	1	2.3
B22	Vascular lesions affecting central nervous system (330-334)	1 962	76.4	2 204	84.4	22	49.9
B23	Nonmeningococcal meningitis (340)	82	3.2	66	2.5	4	9.1
B24	Rheumatic fever (400-402)	18	0.7	7	0.3	–	–
B25	Chronic rheumatic heart disease (410-416)	242	9.4	206	7.9	3	6.8
B26	Arteriosclerotic and degenerative heart disease (420-422)	3 951	153.9	3 959	151.7	37	83.9
B27	Other diseases of heart (430-434)	377	14.7	371	14.2	8	18.1
B28	Hypertension with heart disease (440-443)	744	29.0	747	28.6	4	9.1
B29	Hypertension without mention of heart (444-447)	157	6.1	162	6.2	–	–
B30	Influenza (480-483)	97	3.8	171	6.6	2	4.5
B31	Pneumonia (490-493)	1 608	62.6	1 495	57.3	19	43.1
B32	Bronchitis (500-502)	382	14.9	386	14.8	1	2.3
B33	Ulcer of stomach and duodenum (540, 541)	130	5.1	138	5.3	2	4.5
B34	Appendicitis (550-553)	84	3.3	73	2.8	1	2.3
B35	Intestinal obstruction and hernia (560, 561, 570)	158	6.2	171	6.6	1	2.3
B36	Gastritis, duodenitis, enteritis and colitis, except diarrhoea of the newborn (543, 571, 572)	573	22.3	505	19.3	9	20.4
B37	Cirrhosis of liver (581)	190	7.4	160	6.1	1	2.3
B38	Nephritis and nephrosis (590-594)	606	23.6	508	19.5	7	15.9
B39	Hyperplasia of prostate (610)	202	7.9	169	6.5	–	–
B40	Complications of pregnancy, childbirth and the puerperium (640-652, 660, 670-689)	75	2.9	62	2.4	4	9.1
B41	Congenital malformations (750-759)	246	9.6	254	9.7	8	18.1
B42	Birth injuries, postnatal asphyxia and atelectasis (760-762)	337	13.1	332	12.7	2	4.5
B43	Infections of the newborn (763-768)	35	1.4	30	1.1	–	–
B44	Other diseases peculiar to early infancy, and immaturity unqualified (769-776)	862	33.6	725	27.8	18	40.8
B45	Senility without mention of psychosis, ill-defined and unknown causes (780-795)	1 002	39.0	873	33.4	21	47.6
B46	All other diseases (Residual)	2 264	88.2	2 601	99.7	28	63.5
BE47	Motor vehicle accidents (E810-E835)	413	16.1	413	15.8	5	11.3
BE48	All other accidents (E800-E802, E840-E962)	793	30.9	812	31.1	23	52.2
BE49	Suicide and self-inflicted injury (E963, E970-E979)	291	11.3	245	9.4	15	34.0
BE50	Homicide and operations of war (E964, E965, E980-E999)	77	3.0	54	2.1	2	4.5

‡ See Part A for further data.

[1] Europeans only.

[7] Excluding Yukon and Northwest Territories. Prior to 1949, excluding Newfoundland also. Including deaths of Canadians temporarily in U. S. and excluding deaths of U. S. residents temporarily in Canada.

[7] Excluding armed forces outside country.

20. Décès selon la cause, nombres absolus et taux (suite)

Partie B‡

[Voir note explicative à la page 329.]

AFRIQUE — AMERIQUE DU NORD

Canada [5] 1950 Number Nombre	Canada [5] 1950 Rate Taux	United States [7] Etats-Unis [7] 1949 Number Nombre	United States [7] Etats-Unis [7] 1949 Rate Taux	Alaska [7] [U.S. — E.-U.] 1949 Number Nombre	Alaska [7] [U.S. — E.-U.] 1949 Rate Taux	Cause de décès (Nomenclature internationale abrégée, Sixième révision, 1948. Les numéros de la Nomenclature détaillée sont indiqués entre parenthèses.)	No. de la rubrique
123 789	904.4	1 443 607	971.7	1 182	882.1	Toutes les causes	
3 001	21.9	35 988	24.2	195	145.5	Tuberculose de l'appareil respiratoire (001-008)	B 1
582	4.3	3 112	2.1	38	28.4	Tuberculose, autres formes (010-019)	B 2
369	2.7	8 581	5.8	2	1.5	Syphilis et ses séquelles (020-029)	B 3
22	0.2	161	0.1	–	–	Fièvre typhoïde (040)	B 4
–	–	–	–	–	–	Choléra (043)	B 5
58	0.4	1 440	1.0	–	–	Dysenterie, toutes formes (045-048)	B 6
62	0.5	486	0.3	1	0.7	Scarlatine et angine à streptocoques (050, 051)	B 7
52	0.4	574	0.4	–	–	Diphtérie (055)	B 8
306	2.2	727	0.5	–	–	Coqueluche (056)	B 9
76	0.6	917	0.6	1	0.7	Infections à méningocoques (057)	B10
–	–	1	0.0	–	–	Peste (058)	B11
41	0.3	2 720	1.8	1	0.7	Poliomyélite antérieure aiguë (080)	B12
–	–	2	0.0	–	–	Variole (084)	B13
173	1.3	949	0.6	9	6.7	Rougeole (085)	B14
–	–	73	0.0	–	–	Typhus et autres maladies à Rickettsia (100-108)	B15
–	–	118	0.1	–	–	Paludisme (110-117)	B16
313	2.3	3 930	2.6	8	6.0	Autres maladies infectieuses et parasitaires (030-039, 041, 042, 044, 049, 052-054, 059-074, 081-083, 086-096, 120-138)	B17
17 478	127.7	206 325	138.9	78	58.2	Tumeurs malignes, y compris tumeurs des tissus lymphatiques et hématopoïétiques (140-205)	B18
322	2.4	5 861	3.9	6	4.5	Tumeurs benignes et tumeurs de nature non spécifiée (210-239)	B19
1 544	11.3	25 089	16.9	9	6.7	Diabète sucré (260)	B20
496	3.6	4 446	3.0	1	0.7	Anémies (290-293)	B21
12 471	91.1	149 953	100.9	54	40.3	Lésions vasculaires affectant le système nerveux central (330-334)	B22
350	2.6	2 147	1.4	5	3.7	Méningite non-méningococcique (340)	B23
217	1.6	2 304	1.6	1	0.7	Rhumatisme articulaire aigu (400-402)	B24
1 697	12.4	20 434	13.8	4	3.0	Cardiopathie rhumatismale chronique (410-416)	B25
30 539	223.1	390 510	262.9	137	102.2	Artériosclérose des coronaires et myocardite dégénérative (420-422)	B26
1 943	14.2	23 816	16.0	27	20.1	Autres maladies du coeur (430-434)	B27
4 547	33.2	83 808	56.4	18	13.4	Hypertension avec maladie du coeur (440-443)	B28
986	7.2	12 199	8.2	5	3.7	Hypertension sans mention du coeur (444-447)	B29
942	6.9	4 602	3.1	8	6.0	Grippe (480-483)	B30
4 601	33.6	40 038	27.0	52	38.8	Pneumonie (490-493)	B31
533	3.9	3 284	2.2	4	3.0	Bronchite (500-502)	B32
699	5.1	7 809	5.3	2	1.5	Ulcère de l'estomac et du duodénum (540, 541)	B33
340	2.5	3 744	2.5	5	3.7	Appendicite (550-553)	B34
876	6.4	9 854	6.6	9	6.7	Occlusion intestinale et hernie (560, 561, 570)	B35
1 314	9.6	9 970	6.7	4	3.0	Gastrite, duodénite, entérite et colite, sauf diarrhée du nouveau-né (543, 571, 572)	B36
615	4.5	13 694	9.2	6	4.5	Cirrhose du foie (581)	B37
3 274	23.9	29 532	19.9	8	6.0	Néphrite et néphrose (590-594)	B38
802	5.9	6 860	4.6	1	0.7	Hypertrophie de la prostate (610)	B39
420	3.1	3 216	2.2	2	1.5	Complications de la grossesse, de l'accouchement et des suites de couches (640-652, 660, 670-689)	B40
2 227	16.3	18 864	12.7	15	11.2	Malformations congénitales (750-759)	B41
2 664	19.5	25 553	17.2	15	11.2	Lésions obstétricales, et asphyxie et atélectasie postnatales (760-762)	B42
739	5.4	4 471	3.0	6	4.5	Infections du nouveau-né (763-768)	B43
4 280	31.3	34 155	23.0	36	26.9	Autres maladies particulières à la première enfance et débilité sans précision (769-776)	B44
2 614	19.1	23 520	15.8	79	59.0	Sénilité sans mention de psychose, et causes mal définies ou inconnues (780-795)	B45
10 447	76.3	102 622	69.1	90	67.2	Toutes autres maladies (le reste)	B46
2 289	16.7	31 701	21.3	24	17.9	Accidents dus à des véhicules automobiles (E810-E835)	BE47
5 273	38.5	58 405	39.3	168	125.4	Tous autres accidents (E800-E802, E840-E962)	BE48
1 060	7.7	16 993	11.4	30	22.4	Suicide et blessure faite à soi-même (E963, E970-E979)	BE49
135	1.0	8 049	5.4	18	13.4	Homicide et blessures de guerre (E964, E965, E980-E999)	BE50

‡ Voir données complémentaires, partie A.

[1] Européens seulement.

[5] Non compris le Yukon et les Territoires du Nord-Ouest. Avant 1949, non compris également Terre-Neuve. Y compris les décès de canadiens résidant provisoirement aux Etats-Unis et non compris les décès de résidents américains temporairement au Canada.

[7] Non compris les forces armées hors du pays.

20. Deaths by cause, numbers and rates (continued)

[See headnote on page 328.]

AMERICA, NORTH (continued) — AMERICA, SOUTH — ASIA

List No.	Cause of death (Abbreviated International List, Sixth Revision, 1948. Detailed List numbers are shown in parentheses)	Puerto Rico [7] [U.S.] Porto-Rico [7] [E.-U.] 1949 Number Nombre	Rate Taux	Virgin Islands [7] [U.S.] Iles Vierges [7] [E.-U.] 1949 Number Nombre	Rate Taux	Peru [9] Pérou [9] 1950 Number Nombre	Rate Taux
	All causes	23 389	1 066.5	362	1 355.8	94 715	1 247.9
B 1	Tuberculosis of respiratory system (001-008)	3 019	137.7	5	18.7	5 233	68.9
B 2	Tuberculosis, other forms (010-019)	182	8.3	1	3.7	967	12.7
B 3	Syphilis and its sequelae (020-029)	163	7.4	5	18.7	163	2.1
B 4	Typhoid fever (040)	18	0.8	–	–	[24] 783	10.3
B 5	Cholera (043)	–	–	–	–	...	...
B 6	Dysentery, all forms (045-048)	62	2.8	1	3.7	1 350	17.8
B 7	Scarlet fever and streptococcal sore throat (050, 051)	1	0.0	1	3.7	[25] 593	7.8
B 8	Diphtheria (055)	57	2.6	–	–	191	2.5
B 9	Whooping cough (056)	243	11.1	–	–	6 877	90.6
B10	Meningococcal infections (057)	10	0.5	–	–	24	0.3
B11	Plague (058)	–	–	–	–	75	1.0
B12	Acute poliomyelitis (080)	10	0.5	–	–	[24] 30	0.4
B13	Smallpox (084)	–	–	–	–	3 732	49.2
B14	Measles (085)	24	1.1	–	–	2 924	38.5
B15	Typhus and other rickettsial diseases (100-108)	1	0.0	–	–	1 398	18.4
B16	Malaria (110-117)	94	4.3	–	–	1 862	24.5
B17	Other infective and parasitic diseases (030-039, 041, 042, 044, 049, 052-054, 059-074, 081-083, 086-096, 120-138)	445	20.3	6	22.5	[24] 1 110	14.6
B18	Malignant neoplasms, including neoplasms of lymphatic and haematopoietic tissues (140-205)	1 312	59.8	18	67.4	1 347	17.7
B19	Benign and unspecified neoplasms (210-239)	92	4.2	1	3.7	336	4.4
B20	Diabetes mellitus (260)	118	5.4	3	11.2	...	...
B21	Anaemias (290-293)	235	10.4	3	11.2	588	7.7
B22	Vascular lesions affecting central nervous system (330-334)	668	30.5	25	93.6	672	8.9
B23	Nonmeningococcal meningitis (340)	163	7.4	3	11.2	959	12.6
B24	Rheumatic fever (400-402)	15	0.7	2	7.5	...	...
B25	Chronic rheumatic heart disease (410-416)	107	4.9	2	7.5	...	...
B26	Arteriosclerotic and degenerative heart disease (420-422)	1 559	71.1	69	258.4	1 426	18.8
B27	Other diseases of heart (430-434)	376	17.1	7	26.2	994	13.1
B28	Hypertension with heart disease (440-443)	321	14.6	29	108.6	319	4.2
B29	Hypertension without mention of heart (444-447)	84	3.8	9	33.7		
B30	Influenza (480-483)	316	14.4	–	–	4 526	59.6
B31	Pneumonia (490-493)	1 915	87.3	25	93.6	9 737	128.3
B32	Bronchitis (500-502)	182	8.3	2	7.5	2 396	31.6
B33	Ulcer of stomach and duodenum (540, 541)	82	3.7	–	–	...	...
B34	Appendicitis (550-553)	34	1.6	1	3.7	41	0.5
B35	Intestinal obstruction and hernia (560, 561, 570)	99	4.5	5	18.7	...	...
B36	Gastritis, duodenitis, enteritis and colitis, except diarrhoea of the newborn (543, 571, 572)	2 827	128.9	20	74.9	...	...
B37	Cirrhosis of liver (581)	200	9.1	1	3.7	...	...
B38	Nephritis and nephrosis (590-594)	755	34.4	7	26.2	574	7.6
B39	Hyperplasia of prostate (610)	17	0.8	–	–	...	...
B40	Complications of pregnancy, childbirth and the puerperium (640-652, 660, 670-689)	199	9.1	2	7.5	1 047	13.8
B41	Congenital malformations (750-759)	317	14.5	5	18.7	81	1.1
B42	Birth injuries, postnatal asphyxia and atelectasis (760-762)	347	15.8	7	26.2	824	10.9
B43	Infections of the newborn (763-768)	338	15.4	3	11.2	5 345	70.4
B44	Other diseases peculiar to early infancy, and immaturity unqualified (769-776)	1 190	54.3	26	97.4		
B45	Senility without mention of psychosis, ill-defined and unknown causes (780-795)	2 195	100.1	22	82.4	21 031	277.1
B46	All other diseases (Residual)	1 682	76.7	36	134.8	12 450	164.0
BE47	Motor vehicle accidents (E810-E835)	203	9.3	–	–	325	4.3
BE48	All other accidents (E800-E802, E840-E962)	498	22.7	7	26.2	2 385	31.5
BE49	Suicide and self-inflicted injury (E963, E970-E979)	389	17.7	–	–		
BE50	Homicide and operations of war (E964, E965, E980-E999)	225	10.3	3	11.2		

‡ See Part A for further data.
[6] Civilian population.
[7] Excluding armed forces outside country.
[9] Excluding jungle population. Reliability of data affected by irregularities in registration or incomplete coverage.
[12] Japanese nationals in Japan.
[24] 041 included under B4; 081 included under B12.
[25] 051 included under B46.
[26] Jewish population.

20. Décès selon la cause, nombres absolus et taux (suite)

[Voir note explicative à la page 329.]

AMERIQUE DU NORD (suite) — AMERIQUE DU SUD — ASIE

Israel [26] — Israël [26] 1950 Number Nombre	Israel [26] — Israël [26] 1950 Rate Taux	Israel [26] — Israël [26] 1951 Number Nombre	Israel [26] — Israël [26] 1951 Rate Taux	Japan [12] Japon [12] 1950 Number Nombre	Japan [12] Japon [12] 1950 Rate Taux	Cause de décès (Nomenclature internationale abrégée, Sixième révision, 1948. Les numéros de la Nomenclature détaillée sont indiqués entre parenthèses.)	No. de la rubrique
[6] 7 144	647.7	* 8 487	* 641.0	904 876	1 091.5	Toutes les causes	
112	10.2	202	15.3	101 355	122.3	Tuberculose de l'appareil respiratoire (001-008)	B 1
51	4.6	33	2.5	20 414	24.6	Tuberculose, autres formes (010-019)	B 2
13	1.2	13	1.0	5 176	6.2	Syphilis et ses séquelles (020-029)	B 3
15	1.4	23	1.7	630	0.8	Fièvre typhoïde (040)	B 4
–	–	–	–	–	–	Choléra (043)	B 5
36	3.3	69	5.2	11 968	14.4	Dysenterie, toutes formes (045-048)	B 6
–	–	2	0.2	35	0.0	Scarlatine et angine à streptocoques (050, 051)	B 7
32	2.9	55	4.2	1 182	1.4	Diphtérie (055)	B 8
17	1.5	19	1.4	8 426	10.2	Coqueluche (056)	B 9
4	0.4	3	0.2	367	0.4	Infections à méningocoques (057)	B10
–	–	–	–	–	–	Peste (058)	B11
202	18.3	177	13.4	775	0.9	Poliomyélite antérieure aiguë (080)	B12
–	–	–	–	2	0.0	Variole (084)	B13
17	1.5	11	0.8	3 745	4.5	Rougeole (085)	B14
4	0.4	3	0.2	105	0.1	Typhus et autres maladies à Rickettsia (100-108)	B15
22	2.0	5	0.4	73	0.1	Paludisme (110-117)	B16
91	8.3	111	8.4	13 725	16.6	Autres maladies infectieuses et parasitaires (030-039, 041, 042, 044, 049, 052-054, 059-074, 081-083, 086-096, 120-138)	B17
849	77.0	1 050	79.3	64 428	77.7	Tumeurs malignes, y compris tumeurs des tissus lymphatiques et hématopoïétiques (140-205)	B18
103	9.3	115	8.7	4 433	5.3	Tumeurs benignes et tumeurs de nature non spécifiée (210-239)	B19
76	6.9	52	3.9	2 034	2.5	Diabète sucré (260)	B20
19	1.7	13	1.0	1 242	1.5	Anémies (290-293)	B21
639	57.9	769	58.1	88 420	106.7	Lésions vasculaires affectant le système nerveux central (330-334)	B22
38	3.4	45	3.4	6 657	8.0	Méningite non-méningococcique (340)	B23
10	0.9	15	1.1	960	1.2	Rhumatisme articulaire aigu (400-402)	B24
108	9.8	127	9.6	5 010	6.0	Cardiopathie rhumatismale chronique (410-416)	B25
979	88.8	1 184	89.4	34 298	41.4	Artériosclérose des coronaires et myocardite dégénérative (420-422)	B26
90	8.2	161	12.2	14 069	17.0	Autres maladies du coeur (430-434)	B27
23	2.1	36	2.7	735	0.9	Hypertension avec maladie du coeur (440-443)	B28
75	6.8	104	7.9	9 200	11.1	Hypertension sans mention du coeur (444-447)	B29
9	0.8	27	2.0	1 250	1.5	Grippe (480-483)	B30
277	25.1	394	29.8	48 606	58.6	Pneumonie (490-493)	B31
16	1.5	38	2.9	23 396	28.2	Bronchite (500-502)	B32
23	2.1	27	2.0	19 323	23.3	Ulcère de l'estomac et du duodénum (540, 541)	B33
18	1.6	18	1.4	3 038	3.7	Appendicite (550-553)	B34
55	5.0	78	5.9	6 457	7.8	Occlusion intestinale et hernie (560, 561, 570)	B35
378	34.3	418	31.6	65 894	79.5	Gastrite, duodénite, entérite et colite, sauf diarrhée du nouveau-né (543, 571, 572)	B36
38	3.4	56	4.2	5 678	6.8	Cirrhose du foie (581)	B37
73	6.6	100	7.6	26 978	32.5	Néphrite et néphrose (590-594)	B38
51	4.6	63	4.8	220	0.3	Hypertrophie de la prostate (610)	B39
35	3.2	33	2.5	4 117	5.0	Complications de la grossesse, de l'accouchement et des suites de couches (640-652, 660, 670-689)	B40
205	18.6	210	15.9	6 691	8.1	Malformations congénitales (750-759)	B41
145	13.1	125	9.4	2 462	3.0	Lésions obstétricales, et asphyxie et atélectasie postnatales (760-762)	B42
172	15.6	176	13.3	9 021	10.9	Infections du nouveau-né (763-768)	B43
438	39.7	382	28.9	51 787	62.5	Autres maladies particulières à la première enfance et débilité sans précision (769-776)	B44
358	32.5	602	45.5	79 781	96.2	Sénilité sans mention de psychose, et causes mal définies ou inconnues (780-795)	B45
622	56.4	652	49.2	99 634	120.2	Toutes autres maladies (le reste)	B46
				3 046	3.7	Accidents dus à des véhicules automobiles (E810-E835)	BE47
606	54.9	690	52.1	29 804	36.0	Tous autres accidents (E800-E802, E840-E962)	BE48
				16 311	19.7	Suicide et blessure faite à soi-même (E963, E970-E979)	BE49
				1 918	2.3	Homicide et blessures de guerre (E964, E965, E980-E999)	BE50

‡ Voir données complémentaires, partie A.
[6] Population civile.
[7] Non compris les forces armées hors du pays.
[9] Non compris la population de la jungle. Données incomplètes ou issues d'enregistrements irréguliers.
[12] Nationaux japonais au Japon.
[24] 041 figure sous la rubrique B4; 081 sous la rubrique B12.
[25] 051 figure sous la rubrique B46.
[26] Population juive.

20. Deaths by cause, numbers and rates (continued)

Part B‡

[See headnote on page 328.]

EUROPE

List No.	Cause of death (Abbreviated International List, Sixth Revision, 1948. Detailed List numbers are shown in parentheses)	France [16] 1950 Number Nombre	France [16] 1950 Rate Taux	France [16] 1951 Number Nombre	France [16] 1951 Rate Taux	Netherlands [18] — 1950 Number Nombre	Netherlands [18] — 1950 Rate Taux
	All causes	* 528 066	* 1 259.0	* 558 699	* 1 322.7	75 580	747.3
B 1	Tuberculosis of respiratory system (001-008)	19 928	47.5	21 072	49.9	1 400	13.8
B 2	Tuberculosis, other forms (010-019)	4 356	10.4	4 189	9.9	522	5.2
B 3	Syphilis and its sequelae (020-029)	1 982	4.7	1 833	4.3	294	2.9
B 4	Typhoid fever (040)	241	0.6	155	0.4	8	0.1
B 5	Cholera (043)	–	–	–	–	–	–
B 6	Dysentery, all forms (045-048)	74	0.2	55	0.1	26	0.3
B 7	Scarlet fever and streptococcal sore throat (050, 051)	47	0.1	21	0.0	7	0.1
B 8	Diphtheria (055)	195	0.5	133	0.3	196	1.9
B 9	Whooping cough (056)	600	1.4	401	0.9	145	1.4
B10	Meningococcal infections (057)	278	0.7	244	0.6	66	0.7
B11	Plague (058)	–	–	–	–	–	–
B12	Acute poliomyelitis (080)	292	0.7	202	0.5	8	0.1
B13	Smallpox (084)	–	–	–	–	–	–
B14	Measles (085)	216	0.5	623	1.5	65	0.6
B15	Typhus and other rickettsial diseases (100-108)	5	0.0			–	–
B16	Malaria (110-117)	31	0.1	2 921	6.9	8	0.1
B17	Other infective and parasitic diseases (030-039, 041, 042, 044, 049, 052-054, 059-074, 081-083, 086-096, 120-138)	3 222	7.7			359	3.5
B18	Malignant neoplasms, including neoplasms of lymphatic and haematopoietic tissues (140-205)	72 379	172.6	72 923	172.6	14 854	146.9
B19	Benign and unspecified neoplasms (210-239)	3 893	9.3	3 911	9.3	468	4.6
B20	Diabetes mellitus (260)	3 851	9.2	4 301	10.2	861	8.5
B21	Anaemias (290-293)	810	1.9	...	...	240	2.4
B22	Vascular lesions affecting central nervous system (330-334)	58 245	138.9	59 587	141.1	8 611	85.1
B23	Nonmeningococcal meningitis (340)	2 087	5.0	1 901	4.5	147	1.5
B24	Rheumatic fever (400-402)	554	1.3	530	1.3	79	0.8
B25	Chronic rheumatic heart disease (410-416)	717	1.7			505	5.0
B26	Arteriosclerotic and degenerative heart disease (420-422)	15 776	37.6	93 925	222.4	13 997	138.4
B27	Other diseases of heart (430-434)	74 435	177.5			1 815	17.9
B28	Hypertension with heart disease (440-443)	138	0.3			1 093	10.8
B29	Hypertension without mention of heart (444-447)	1 947	4.6	2 012	4.8	442	4.4
B30	Influenza (480-483)	1 906	4.5	8 133	19.3	631	6.2
B31	Pneumonia (490-493)	29 226	69.7	33 012	78.2	2 388	23.6
B32	Bronchitis (500-502)	2 211	5.3	2 393	5.7	1 090	10.8
B33	Ulcer of stomach and duodenum (540, 541)	1 307	3.1	1 328	3.1	485	4.8
B34	Appendicitis (550-553)	866	2.1	760	1.8	270	2.7
B35	Intestinal obstruction and hernia (560, 561, 570)	4 700	11.2	4 679	11.1	485	4.8
B36	Gastritis, duodenitis, enteritis and colitis, except diarrhoea of the newborn (543, 571, 572)	3 175	7.6	2 312	5.5	363	3.6
B37	Cirrhosis of liver (581)	6 819	16.3	8 181	19.4	260	2.6
B38	Nephritis and nephrosis (590-594)	6 798	16.2	7 535	17.8	1 470	14.5
B39	Hyperplasia of prostate (610)	1 340	3.2	1 443	3.4	920	9.1
B40	Complications of pregnancy, childbirth and the puerperium (640-652, 660, 670-689)	736	1.8	648	1.5	242	2.4
B41	Congenital malformations (750-759)	2 811	6.7	2 833	6.7	1 392	13.8
B42	Birth injuries, postnatal asphyxia and atelectasis (760-762)	1 762	4.2	2 051	4.9	1 268	12.5
B43	Infections of the newborn (763-768)	1 594	3.8	1 082	2.6	154	1.5
B44	Other diseases peculiar to early infancy, and immaturity unqualified (769-776)	15 126	36.1	13 888	32.9	1 569	15.5
B45	Senility without mention of psychosis, ill-defined and unknown causes (780-795)	101 634	242.3	113 333	268.3	4 949	48.9
B46	All other diseases (Residual)	52 174	124.4	56 378	133.5	7 799	77.1
BE47	Motor vehicle accidents (E810-E835)	20 820	49.6	21 179	50.1	822	8.1
BE48	All other accidents (E800-E802, E840-E962)					2 186	21.6
BE49	Suicide and self-inflicted injury (E963, E970-E979)	6 376	15.2	6 376	15.1	558	5.5
BE50	Homicide and operations of war (E964, E965, E980-E999)	386	0.9	216	0.5	63	0.6

‡ See Part A for further data.

[16] Excluding live-born infants dying within 3 days without being registered as live births.

[18] De jure population.

[21] Excluding armed forces outside country. Rate base includes these.

[27] Civilian population.

20. Décès selon la cause, nombres absolus et taux (suite)

Partie B‡

[Voir note explicative à la page 329.]

EUROPE

Pays - Bas [18] 1951 Number Nombre	Pays - Bas [18] 1951 Rate Taux	United Kingdom : England and Wales Royaume-Uni : Angleterre et Galles 1949 [27] Number Nombre	1949 [27] Rate Taux	1950 [21] Number Nombre	1950 [21] Rate Taux	Cause de décès (Nomenclature internationale abrégée, Sixième révision, 1948. Les numéros de la Nomenclature détaillée sont indiqués entre parenthèses.)	No. de la rubrique
*77 560	*755.6	509 973	1 183.2	510 301	1 159.2	Toutes les causes	
1 274	12.4	17 471	40.5	14 079	32.0	Tuberculose de l'appareil respiratoire (001-008)	B 1
383	3.7	2 326	5.4	1 890	4.3	Tuberculose, autres formes (010-019)	B 2
260	2.5	1 781	4.1	1 729	3.9	Syphilis et ses séquelles (020-029)	B 3
4	0.0	19	0.0	15	0.0	Fièvre typhoïde (040)	B 4
–	–	–	–	–	–	Choléra (043)	B 5
15	0.1	45	0.1	65	0.1	Dysenterie, toutes formes (045-048)	B 6
44	0.4	93	0.2	94	0.2	Scarlatine et angine à streptocoques (050, 051)	B 7
159	1.5	84	0.2	49	0.1	Diphtérie (055)	B 8
130	1.3	527	1.2	394	0.9	Coqueluche (056)	B 9
66	0.6	287	0.7	283	0.6	Infections à méningocoques (057)	B10
–	–	–	–	–	–	Peste (058)	B11
32	0.3	643	1.5	734	1.7	Poliomyélite antérieure aiguë (080)	B12
2	0.0	5	0.0	–	–	Variole (084)	B13
192	1.9	307	0.7	221	0.5	Rougeole (085)	B14
2	0.0	–	–	–	–	Typhus et autres maladies à Rickettsia (100-108)	B15
1	0.0	5	0.0	12	0.0	Paludisme (110-117)	B16
368	3.6	1 194	2.8	1 269	2.9	Autres maladies infectieuses et parasitaires (030-039, 041, 042, 044, 049, 052-054, 059-074, 081-083, 086-096, 120-138)	B17
15 325	149.3	83 204	193.0	85 270	193.7	Tumeurs malignes, y compris tumeurs des tissus lymphatiques et hématopoïétiques (140-205)	B18
471	4.6	1 974	4.6	2 004	4.6	Tumeurs benignes et tumeurs de nature non spécifiée (210-239)	B19
1 167	11.4	3 438	8.0	3 684	8.4	Diabète sucré (260)	B20
182	1.8	1 900	4.4	1 921	4.4	Anémies (290-293)	B21
8 855	86.3	60 051	139.3	64 703	147.0	Lésions vasculaires affectant le système nerveux central (330-334)	B22
134	1.3	480	1.1	408	0.9	Méningite non-méningococcique (340)	B23
81	0.8	703	1.6	569	1.3	Rhumatisme articulaire aigu (400-402)	B24
617	6.0	9 808	22.8	11 191	25.4	Cardiopathie rhumatismale chronique (410-416)	B25
14 018	136.6	133 783	310.4	134 928	306.5	Artériosclérose des coronaires et myocardite dégénérative (420-422)	B26
1 773	17.3	5 417	12.6	5 660	12.9	Autres maladies du coeur (430-434)	B27
1 094	10.7	8 826	20.5	15 614	35.5	Hypertension avec maladie du coeur (440-443)	B28
521	5.1	7 931	18.4	4 043	9.2	Hypertension sans mention du coeur (444-447)	B29
1 610	15.7	5 592	13.0	3 902	8.9	Grippe (480-483)	B30
2 650	25.8	20 132	46.7	17 573	39.9	Pneumonie (490-493)	B31
1 166	11.4	28 981	67.2	28 257	64.2	Bronchite (500-502)	B32
556	5.4	4 858	11.3	5 100	11.6	Ulcère de l'estomac et du duodénum (540, 541)	B33
214	2.1	1 246	2.9	1 299	3.0	Appendicite (550-553)	B34
451	4.4	3 371	7.8	3 093	7.0	Occlusion intestinale et hernie (560, 561, 570)	B35
307	3.0	3 624	8.4	2 947	6.7	Gastrite, duodénite, entérite et colite, sauf diarrhée du nouveau-né (543, 571, 572)	B36
282	2.7	918	2.1	1 014	2.3	Cirrhose du foie (581)	B37
1 201	11.7	6 721	15.6	6 874	15.6	Néphrite et néphrose (590-594)	B38
791	7.7	4 932	11.4	4 762	10.8	Hypertrophie de la prostate (610)	B39
188	1.8	726	1.7	615	1.4	Complications de la grossesse, de l'accouchement et des suites de couches (640-652, 660, 670-689)	B40
1 528	14.9	4 644	10.8	4 748	10.8	Malformations congénitales (750-759)	B41
1 372	13.4	4 317	10.0	4 162	9.5	Lésions obstétricales, et asphyxie et atélectasie postnatales (760-762)	B42
198	1.9	1 110	2.6	1 010	2.3	Infections du nouveau-né (763-768)	B43
1 800	17.5	6 412	14.9	5 600	12.7	Autres maladies particulières à la première enfance et débilité sans précision (769-776)	B44
4 582	44.6	12 855	29.8	9 974	22.7	Sénilité sans mention de psychose, et causes mal définies ou inconnues (780-795)	B45
7 734	75.3	38 719	89.8	39 653	90.1	Toutes autres maladies (le reste)	B46
944	9.2	3 836	8.9	4 230	9.6	Accidents dus à des véhicules automobiles (E810-E835)	BE47
2 068	20.1	9 732	22.6	9 972	22.7	Tous autres accidents (E800-E802, E840-E962)	BE48
616	6.0	4 720	11.0	4 471	10.2	Suicide et blessure faite à soi-même (E963, E970-E979)	BE49
132	1.3	225	0.5	216	0.5	Homicide et blessures de guerre (E964, E965, E980-E999)	BE50

‡ Voir données complémentaires, partie A.

[16] Non compris les enfants nés vivants décédés dans les trois jours et avant l'enregistrement de leur naissance.

[18] Population de droit.

[21] Non compris les forces armées hors du pays. Ceux-ci sont inclus dans le calcul des taux.

[27] Population civile.

20. Deaths by cause, numbers and rates (continued)

Part B‡

[See headnote on page 328.]

EUROPE (continued) — OCEANIA

List No.	Cause of death (Abbreviated International List, Sixth Revision, 1948. Detailed List numbers are shown in parentheses)	United Kingdom : N. Ireland [21] Royaume-Uni : Irlande du Nord [21] 1950 Number Nombre	1950 Rate Taux	1951 Number Nombre	1951 Rate Taux	United Kingdom : Scotland [21] — Royaume-Uni : Ecosse [21] 1950 Number Nombre	1950 Rate Taux
	All causes	15 839	1 157.0	17 628	1 284.2	63 996	1 226.2
B 1	Tuberculosis of respiratory system (001-008)	524	38.3	495	36.1	2 439	46.7
B 2	Tuberculosis, other forms (010-019)	137	10.0	122	8.9	336	6.4
B 3	Syphilis and its sequelae (020-029)	48	3.5	42	3.1	170	3.3
B 4	Typhoid fever (040)	5	0.4	2	0.1	–	–
B 5	Cholera (043)	–	–	–	–	–	–
B 6	Dysentery, all forms (045-048)	–	–	6	0.4	14	0.3
B 7	Scarlet fever and streptococcal sore throat (050, 051)	3	0.2	3	0.2	4	0.1
B 8	Diphtheria (055)	6	0.4	2	0.1	3	0.1
B 9	Whooping cough (056)	30	2.2	18	1.3	61	1.2
B10	Meningococcal infections (057)	9	0.7	11	0.8	35	0.7
B11	Plague (058)	–	–	–	–	–	–
B12	Acute poliomyelitis (080)	25	1.8	10	0.7	64	1.2
B13	Smallpox (084)	–	–	–	–	6	0.1
B14	Measles (085)	12	0.9	9	0.7	38	0.7
B15	Typhus and other rickettsial diseases (100-108)	–	–	–	–	1	0.0
B16	Malaria (110-117)	–	–	–	–	1	0.0
B17	Other infective and parasitic diseases (030-039, 041, 042, 044, 049, 052-054, 059-074, 081-083, 086-096, 120-138)	40	2.9	57	4.2	167	3.2
B18	Malignant neoplasms, including neoplasms of lymphatic and haematopoietic tissues (140-205)	2 166	158.2	2 100	153.0	10 029	192.2
B19	Benign and unspecified neoplasms (210-239)	65	4.7	51	3.7	221	4.2
B20	Diabetes mellitus (260)	93	6.8	88	6.4	565	10.8
B21	Anaemias (290-293)	75	5.5	83	6.0	357	6.8
B22	Vascular lesions affecting central nervous system (330-334)	1 719	125.6	1 983	144.5	8 732	167.3
B23	Nonmeningococcal meningitis (340)	11	0.8	14	1.0	58	1.1
B24	Rheumatic fever (400-402)	58	4.2	40	2.9	57	1.1
B25	Chronic rheumatic heart disease (410-416)	215	15.7	208	15.2	942	18.0
B26	Arteriosclerotic and degenerative heart disease (420-422)	3 930	287.1	4 254	309.9	17 662	338.4
B27	Other diseases of heart (430-434)	488	35.6	592	43.1	1 249	23.9
B28	Hypertension with heart disease (440-443)	404	29.5	453	33.0	450	8.6
B29	Hypertension without mention of heart (444-447)	145	10.6	160	11.7	539	10.3
B30	Influenza (480-483)	157	11.5	883	64.3	386	7.4
B31	Pneumonia (490-493)	598	43.7	768	56.0	2 117	40.6
B32	Bronchitis (500-502)	547	40.0	642	46.8	2 259	43.3
B33	Ulcer of stomach and duodenum (540, 541)	91	6.6	108	7.9	629	12.1
B34	Appendicitis (550-553)	27	2.0	25	1.8	154	3.0
B35	Intestinal obstruction and hernia (560, 561, 570)	106	7.7	88	6.4	370	7.1
B36	Gastritis, duodenitis, enteritis and colitis, except diarrhoea of the newborn (543, 571, 572)	120	8.8	139	10.1	513	9.8
B37	Cirrhosis of liver (581)	31	2.3	32	2.3	163	3.1
B38	Nephritis and nephrosis (590-594)	247	18.0	217	15.8	699	13.4
B39	Hyperplasia of prostate (610)	172	12.6	145	10.6	509	9.8
B40	Complications of pregnancy, childbirth and the puerperium (640-652, 660, 670-689)	32	2.3	31	2.3	106	2.0
B41	Congenital malformations (750-759)	197	14.4	215	15.7	613	11.7
B42	Birth injuries, postnatal asphyxia and atelectasis (760-762)	183	13.4	241	17.6	647	12.4
B43	Infections of the newborn (763-768)	52	3.8	47	3.4	195	3.7
B44	Other diseases peculiar to early infancy, and immaturity unqualified (769-776)	334	24.4	296	21.6	958	18.4
B45	Senility without mention of psychosis, ill-defined and unknown causes (780-795)	957	69.9	1 111	80.9	2 280	43.7
B46	All other diseases (Residual)	1 250	91.3	1 283	93.5	4 600	88.1
BE47	Motor vehicle accidents (E810-E835)	123	9.0	159	11.6	489	9.4
BE48	All other accidents (E800-E802, E840-E962)	356	26.0	332	24.2	1 800	34.5
BE49	Suicide and self-inflicted injury (E963, E970-E979)	48	3.5	56	4.1	269	5.2
BE50	Homicide and operations of war (E964, E965, E980-E999)	3	0.2	7	0.5	40	0.8

‡ See Part A for further data.
[7] Excluding armed forces outside country.
[21] Excluding armed forces outside country. Rate base includes these.
[22] British—U.S. Zone.
[28] Excluding Maoris.

20. Décès selon la cause, nombres absolus et taux (suite)

Partie B‡

[Voir note explicative à la page 329.]

EUROPE (suite) — OCEANIE

Trieste [22] [Int. Adm. — Adm. int.] 1951		New Zealand [28] Nouvelle-Zélande [28] 1950		Hawaii [7] [U.S.] Hawaï [7] [E.-U.] 1949		Cause de décès (Nomenclature internationale abrégée, Sixième révision, 1948. Les numéros de la Nomenclature détaillée sont indiqués entre parenthèses.)	No. de la rubrique
Number Nombre	Rate Taux	Number Nombre	Rate Taux	Number Nombre	Rate Taux		
3 297	1 128.0	16 715	926.9	3 020	592.2	Toutes les causes	
244	83.5	351	19.5	95	18.6	Tuberculose de l'appareil respiratoire (001-008)	B 1
31	10.6	61	3.4	14	2.7	Tuberculose, autres formes (010-019)	B 2
25	8.6	91	5.0	38	7.5	Syphilis et ses séquelles (020-029)	B 3
4	1.4	2	0.1	–	–	Fièvre typhoïde (040)	B 4
–	–	–	–	–	–	Choléra (043)	B 5
–	–	5	0.3	3	0.6	Dysenterie, toutes formes (045-048)	B 6
3	1.0	1	0.1	1	0.2	Scarlatine et angine à streptocoques (050, 051)	B 7
1	0.3	4	0.2	–	–	Diphtérie (055)	B 8
4	1.4	16	0.9	–	–	Coqueluche (056)	B 9
3	1.0	9	0.5	–	–	Infections à méningocoques (057)	B10
–	–	–	–	–	–	Peste (058)	B11
5	1.7	2	0.1	1	0.2	Poliomyélite antérieure aiguë (080)	B12
2	0.7	–	–	–	–	Variole (084)	B13
1	0.3	3	0.2	4	0.8	Rougeole (085)	B14
–	–	–	–	–	–	Typhus et autres maladies à Rickettsia (100-108)	B15
–	–	–	–	–	–	Paludisme (110-117)	B16
10	3.4	85	4.7	24	4.7	Autres maladies infectieuses et parasitaires (030-039, 041, 042, 044, 049, 052-054, 059-074, 081-083, 086-096, 120-138)	B17
575	196.7	2 652	147.1	412	80.8	Tumeurs malignes, y compris tumeurs des tissus lymphatiques et hématopoïétiques (140-205)	B18
40	13.7	55	3.1	14	2.7	Tumeurs benignes et tumeurs de nature non spécifiée (210-239)	B19
31	10.6	228	12.6	74	14.5	Diabète sucré (260)	B20
8	2.7	57	3.2	6	1.2	Anémies (290-293)	B21
171	58.5	1 824	101.1	290	56.9	Lésions vasculaires affectant le système nerveux central (330-334)	B22
8	2.7	18	1.0	6	1.2	Méningite non-méningococcique (340)	B23
8	2.7	14	0.8	4	0.8	Rhumatisme articulaire aigu (400-402)	B24
18	6.2	233	12.9	34	6.7	Cardiopathie rhumatismale chronique (410-416)	B25
614	210.1	4 775	264.8	490	96.1	Artériosclérose des coronaires et myocardite dégénérative (420-422)	B26
26	8.9	595	33.0	34	6.7	Autres maladies du coeur (430-434)	B27
58	19.8	653	36.2	283	55.5	Hypertension avec maladie du coeur (440-443)	B28
58	19.8	162	9.0	21	4.1	Hypertension sans mention du coeur (444-447)	B29
2	0.7	77	4.3	18	3.5	Grippe (480-483)	B30
226	77.3	414	23.0	100	19.6	Pneumonie (490-493)	B31
31	10.6	150	8.3	2	0.4	Bronchite (500-502)	B32
39	13.3	146	8.1	36	7.1	Ulcère de l'estomac et du duodénum (540, 541)	B33
8	2.7	34	1.9	6	1.2	Appendicite (550-553)	B34
33	11.3	127	7.0	20	3.9	Occlusion intestinale et hernie (560, 561, 570)	B35
21	7.2	86	4.8	38	7.5	Gastrite, duodénite, entérite et colite, sauf diarrhée du nouveau-né (543, 571, 572)	B36
61	20.9	54	3.0	35	6.9	Cirrhose du foie (581)	B37
33	11.3	212	11.8	79	15.5	Néphrite et néphrose (590-594)	B38
9	3.1	149	8.3	6	1.2	Hypertrophie de la prostate (610)	B39
2	0.7	40	2.2	6	1.2	Complications de la grossesse, de l'accouchement et des suites de couches (640-652, 660, 670-689)	B40
12	4.1	299	16.6	60	11.8	Malformations congénitales (750-759)	B41
19	6.5	270	15.0	113	22.2	Lésions obstétricales, et asphyxie et atélectasie postnatales (760-762)	B42
8	2.7	25	1.4	11	2.2	Infections du nouveau-né (763-768)	B43
49	16.8	318	17.6	87	17.1	Autres maladies particulières à la première enfance et débilité sans précision (769-776)	B44
194	66.4	186	10.3	63	12.4	Sénilité sans mention de psychose, et causes mal définies ou inconnues (780-795)	B45
414	141.6	1 334	74.0	216	42.4	Toutes autres maladies (le reste)	B46
34	11.6	212	11.8	64	12.5	Accidents dus à des véhicules automobiles (E810-E835)	BE47
85	29.1	500	27.7	132	25.9	Tous autres accidents (E800-E802, E840-E962)	BE48
67	22.9	165	9.2	60	11.8	Suicide et blessure faite à soi-même (E963, E970-E979)	BE49
2	0.7	21	1.2	20	3.9	Homicide et blessures de guerre (E964, E965, E980-E999)	BE50

‡ Voir données complémentaires, partie A.
[7] Non compris les forces armées hors du pays.
[21] Non compris les forces armées hors du pays. Ceux-ci sont inclus dans le calcul des taux.
[22] Zone anglo-américaine.
[28] Non compris les Maoris.

21. Deaths by cause, age and sex

[Excluding stillbirths. For discussion, see page 31.]

AFRICA

Union of South Africa (Europeans)—1950

List No.	Cause of death (Abbreviated International List, Sixth Revision, 1948. Detailed List numbers are shown in parentheses)	Male — Sexe masculin: All ages Tous âges	Under 1 Moins de 1	1–4	5–14	15–24	25–44	45–64	65 and over 65 et plus	Unknown Inconnu
	All causes	12 878	1 337	347	208	390	1 311	3 456	5 828	1
B 1	Tuberculosis of respiratory system (001-008)	319	2	3	–	21	101	129	63	–
B 2	Tuberculosis, other forms (010-019)	66	6	17	9	6	10	13	5	–
B 3	Syphilis and its sequelae (020-029)	90	1	–	–	–	5	41	43	–
B 4	Typhoid fever (040)	17	–	1	2	3	7	4	–	–
B 5	Cholera (043)	–	–	–	–	–	–	–	–	–
B 6	Dysentery, all forms (045-048)	17	3	3	–	–	2	6	3	–
B 7	Scarlet fever and streptococcal sore throat (050, 051)	2	–	1	–	–	–	–	1	–
B 8	Diphtheria (055)	61	4	45	11	–	–	1	–	–
B 9	Whooping cough (056)	13	10	3	–	–	–	–	–	–
B10	Meningococcal infections (057)	27	5	8	2	3	5	3	1	–
B11	Plague (058)	–	–	–	–	–	–	–	–	–
B12	Acute poliomyelitis (080)	7	–	2	3	1	1	–	–	–
B13	Smallpox (084)	3	1	1	–	–	–	1	–	–
B14	Measles (085)	14	2	7	4	–	–	–	1	–
B15	Typhus and other rickettsial diseases (100-108)	4	–	–	–	–	–	–	4	–
B16	Malaria (110-117)	12	–	–	–	–	3	7	2	–
B17	Other infective and parasitic diseases (030-039, 041, 042, 044, 049, 052-054, 059-074, 081-083, 086-096, 120-138)	102	30	11	6	9	11	17	18	–
B18	Malignant neoplasms, including neoplasms of lymphatic and haematopoietic tissues (140-205)	1 593	2	10	15	18	115	522	911	–
B19	Benign and unspecified neoplasms (210-239)	47	1	4	2	1	13	19	7	–
B20	Diabetes mellitus (260)	87	–	1	3	1	6	23	53	–
B21	Anaemias (290-293)	40	3	1	1	1	3	6	25	–
B22	Vascular lesions affecting central nervous system (330-334)	963	8	–	3	5	59	261	627	–
B23	Nonmeningococcal meningitis (340)	36	12	6	1	2	5	8	2	–
B24	Rheumatic fever (400-402)	3	–	1	2	–	–	–	–	–
B25	Chronic rheumatic heart disease (410-416)	94	–	–	15	12	30	16	21	–
B26	Arteriosclerotic and degenerative heart disease (420-422)	2 617	–	2	1	5	198	1 061	1 350	–
B27	Other diseases of heart (430-434)	186	–	–	3	9	26	64	84	–
B28	Hypertension with heart disease (440-443)	351	–	–	–	–	11	86	254	–
B29	Hypertension without mention of heart (444-447)	74	–	–	–	–	9	31	34	–
B30	Influenza (480-483)	102	13	3	1	2	7	21	55	–
B31	Pneumonia (490-493)	817	199	43	16	6	50	142	361	–
B32	Bronchitis (500-502)	252	5	3	2	–	5	75	162	–
B33	Ulcer of stomach and duodenum (540, 541)	110	–	–	1	4	25	45	35	–
B34	Appendicitis (550-553)	52	–	–	7	6	14	16	9	–
B35	Intestinal obstruction and hernia (560, 561, 570)	87	11	–	1	–	7	23	45	–
B36	Gastritis, duodenitis, enteritis and colitis, except diarrhoea of the newborn (543, 571, 572)	273	190	35	1	2	4	12	29	–
B37	Cirrhosis of liver (581)	112	1	–	–	–	20	59	32	–
B38	Nephritis and nephrosis (590-594)	277	5	1	2	11	20	88	150	–
B39	Hyperplasia of prostate (610)	169	–	–	–	–	–	15	154	–
B40	Complications of pregnancy, childbirth and the puerperium (640-652, 660, 670-689)	.	.	.	.	.	.	.	.	.
B41	Congenital malformations (750-759)	166	133	10	5	7	4	6	1	–
B42	Birth injuries, postnatal asphyxia and atelectasis (760-762)	190	190	–	–	–	–	–	–	–
B43	Infections of the newborn (763-768)	18	18	–	–	–	–	–	–	–
B44	Other diseases peculiar to early infancy, and immaturity unqualified (769-776)	406	406	–	–	–	–	–	–	–
B45	Senility without mention of psychosis, ill-defined and unknown causes (780-795)	424	20	20	2	10	31	55	286	–
B46	All other diseases (Residual)	1 441	37	41	21	23	93	369	857	–
BE47	Motor vehicle accidents (E810-E835)	342	–	13	19	108	113	59	29	1
BE48	All other accidents (E800-E802, E840-E962)	570	18	49	46	81	203	86	87	–
BE49	Suicide and self-inflicted injury (E963, E970-E979)	187	1	–	–	29	76	58	23	–
BE50	Homicide and operations of war (E964, E965, E980-E999)	38	–	2	1	4	19	8	4	–

21. Décès selon la cause, l'âge et le sexe

[Non compris les mort-nés. Voir explications, page 65.]

AFRIQUE

Union Sud-Africaine (Européens)—1950

Female — Sexe féminin									Cause de décès	No. de la rubrique
All ages Tous âges	Under 1 Moins de 1	1 – 4	5 – 14	15 – 24	25 – 44	45 – 64	65 and over 65 et plus	Unknown Inconnu	(Nomenclature internationale abrégée, Sixième révision, 1948. Les numéros de la Nomenclature détaillée sont indiqués entre parenthèses)	
9 839	1 004	260	198	211	886	2 195	5 084	1	Toutes les causes	
175	1	–	2	41	70	47	14	–	Tuberculose de l'appareil respiratoire (001-008)	B 1
50	7	15	7	10	7	–	4	–	Tuberculose, autres formes (010-019)	B 2
45	3	–	–	–	5	16	21	–	Syphilis et ses séquelles (020-029)	B 3
7	–	–	1	–	3	1	2	–	Fièvre typhoïde (040)	B 4
–	–	–	–	–	–	–	–	–	Choléra (043)	B 5
7	–	–	–	–	4	2	1	–	Dysenterie, toutes formes (045-048)	B 6
5	1	2	1	–	–	1	–	–	Scarlatine et angine à streptocoques (050, 051)	B 7
50	3	30	16	–	1	–	–	–	Diphtérie (055)	B 8
20	14	5	–	–	–	–	1	–	Coqueluche (056)	B 9
17	8	1	3	1	1	2	1	–	Infections à méningocoques (057)	B10
–	–	–	–	–	–	–	–	–	Peste (058)	B11
5	1	–	2	1	–	–	1	–	Poliomyélite antérieure aiguë (080)	B12
5	1	–	–	–	1	2	1	–	Variole (084)	B13
14	1	8	5	–	–	–	–	–	Rougeole (085)	B14
2	–	–	–	1	–	1	–	–	Typhus et autres maladies à Rickettsia (100-108)	B15
6	–	1	2	–	1	1	1	–	Paludisme (110-117)	B16
88	21	9	12	4	11	18	13	–	Autres maladies infectieuses et parasitaires (030-039, 041, 042, 044, 049, 052-054, 059-074, 081-083, 086-096, 120-138)	B17
1 495	2	13	10	8	161	592	709	–	Tumeurs malignes, y compris tumeurs des tissus lymphatiques et hématopoïétiques (140-205)	B18
55	–	4	1	2	13	20	15	–	Tumeurs benignes et tumeurs de nature non spécifiée (210-239)	B19
194	–	–	2	4	6	48	134	–	Diabète sucré (260)	B20
57	1	4	2	–	6	13	31	–	Anémies (290-293)	B21
1 241	2	2	5	3	70	329	830	–	Lésions vasculaires affectant le système nerveux central (330-334)	B22
30	10	4	4	1	1	4	6	–	Méningite non-méningococcique (340)	B23
4	–	–	2	1	1	–	–	–	Rhumatisme articulaire aigu (400-402)	B24
112	1	–	11	14	36	30	20	–	Cardiopathie rhumatismale chronique (410-416)	B25
1 342	–	1	1	3	56	327	954	–	Artériosclérose des coronaires et myocardite dégénérative (420-422)	B26
185	3	1	5	7	19	46	104	–	Autres maladies du coeur (430-434)	B27
396	–	–	–	–	14	104	278	–	Hypertension avec maladie du coeur (440-443)	B28
88	–	–	–	–	7	34	47	–	Hypertension sans mention du coeur (444-447)	B29
69	6	2	1	2	4	5	49	–	Grippe (480-483)	B30
678	160	50	19	9	30	74	336	–	Pneumonie (490-493)	B31
134	5	5	1	–	1	14	108	–	Bronchite (500-502)	B32
28	–	–	–	–	4	9	15	–	Ulcère de l'estomac et du duodénum (540, 541)	B33
21	–	3	2	1	5	3	7	–	Appendicite (550-553)	B34
84	6	1	1	–	14	16	46	–	Occlusion intestinale et hernie (560, 561, 570)	B35
232	154	30	3	2	4	7	32	–	Gastrite, duodénite, entérite et colite, sauf diarrhée du nouveau-né (543, 571, 572)	B36
48	–	–	–	1	8	27	12	–	Cirrhose du foie (581)	B37
231	–	3	4	11	29	60	124	–	Néphrite et néphrose (590-594)	B38
.	.	.	.	.	.	.	.	.	Hypertrophie de la prostate (610)	B39
62	–	–	–	17	45	–	–	–	Complications de la grossesse, de l'accouchement et des suites de couches (640-652, 660, 670-689)	B40
88	62	3	8	4	7	4	–	–	Malformations congénitales (750-759)	B41
142	141	–	–	–	–	–	–	1	Lésions obstétricales, et asphyxie et atélectasie post-natales (760-762)	B42
12	12	–	–	–	–	–	–	–	Infections du nouveau-né (763-768)	B43
319	319	–	–	–	–	–	–	–	Autres maladies particulières à la première enfance et débilité sans précision (769-776)	B44
449	14	8	8	7	19	28	365	–	Sénilité sans mention de psychose, et causes mal définies ou inconnues (780-795)	B45
1 160	31	23	24	27	134	238	683	–	Toutes autres maladies (le reste)	B46
71	1	6	11	6	13	20	14	–	Accidents dus à des véhicules automobiles (E810-E835)	BE47
242	11	25	21	12	39	33	101	–	Tous autres accidents (E800-E802, E840-E962)	BE48
58	–	–	–	10	32	15	1	–	Suicide et blessure faite à soi-même (E963, E970-E979)	BE49
16	2	1	1	1	4	4	3	–	Homicide et blessures de guerre (E964, E965, E980-E999)	BE50

21. Deaths by cause, age and sex (continued)

[See headnote on page 360.]

AMERICA, NORTH

Canada ex. Yukon and Northwest Territories[1]—1950

List No.	Cause of death (Abbreviated International List, Sixth Revision, 1948. Detailed List numbers are shown in parentheses)	Male — Sexe masculin: All ages Tous âges	Under 1 Moins de 1	1 – 4	5 – 14	15 – 24	25 – 44	45 – 64	65 and over 65 et plus	Unknown Inconnu
	All causes	70 340	8 773	1 417	1 147	1 673	4 840	17 006	35 430	54
B 1	Tuberculosis of respiratory system (001-008)	1 731	14	26	44	169	487	622	369	–
B 2	Tuberculosis, other forms (010-019)	287	23	64	48	44	57	31	20	–
B 3	Syphilis and its sequelae (020-029)	274	7	1	–	–	22	129	115	–
B 4	Typhoid fever (040)	10	–	1	–	2	2	3	2	–
B 5	Cholera (043)	–	–	–	–	–	–	–	–	–
B 6	Dysentery, all forms (045-048)	35	26	–	4	–	2	1	2	–
B 7	Scarlet fever and streptococcal sore throat (050, 051)	29	4	5	12	2	1	2	3	–
B 8	Diphtheria (055)	33	1	19	9	1	–	1	2	–
B 9	Whooping cough (056)	154	123	30	–	–	–	1	–	–
B10	Meningococcal infections (057)	46	25	16	2	1	–	2	–	–
B11	Plague (058)	–	–	–	–	–	–	–	–	–
B12	Acute poliomyelitis (080)	25	1	1	7	8	8	–	–	–
B13	Smallpox (084)	–	–	–	–	–	–	–	–	–
B14	Measles (085)	95	27	47	17	2	–	–	2	–
B15	Typhus and other rickettsial diseases (100-108)	–	–	–	–	–	–	–	–	–
B16	Malaria (110-117)	–	–	–	–	–	–	–	–	–
B17	Other infective and parasitic diseases (030-039, 041, 042, 044, 049, 052-054, 059-074, 081-083, 086-096, 120-138)	173	35	17	19	10	19	30	43	–
B18	Malignant neoplasms, including neoplasms of lymphatic and haematopoietic tissues (140-205)	9 119	16	78	79	84	516	3 094	5 251	1
B19	Benign and unspecified neoplasms (210-239)	121	2	7	11	5	21	44	31	–
B20	Diabetes mellitus (260)	594	1	3	8	9	44	167	361	1
B21	Anaemias (290-293)	215	10	13	1	4	10	37	140	–
B22	Vascular lesions affecting central nervous system (330-334)	5 989	7	8	1	5	117	1 246	4 604	1
B23	Nonmeningococcal meningitis (340)	187	92	35	11	6	18	15	10	–
B24	Rheumatic fever (400-402)	111	7	3	26	16	40	12	7	–
B25	Chronic rheumatic heart disease (410-416)	833	–	–	11	32	150	328	312	–
B26	Arteriosclerotic and degenerative heart disease (420-422)	19 184	1	2	5	22	682	6 044	12 404	24
B27	Other diseases of heart (430-434)	1 110	3	6	11	18	53	270	749	–
B28	Hypertension with heart disease (440-443)	2 132	–	2	–	3	57	571	1 497	2
B29	Hypertension without mention of heart (444-447)	483	–	–	1	3	28	109	341	1
B30	Influenza (480-483)	482	169	34	6	8	19	47	199	–
B31	Pneumonia (490-493)	2 549	949	177	41	19	70	292	1 000	1
B32	Bronchitis (500-502)	340	57	19	4	2	5	54	199	–
B33	Ulcer of stomach and duodenum (540, 541)	584	1	–	1	5	59	242	275	1
B34	Appendicitis (550-553)	232	5	19	30	26	41	53	58	–
B35	Intestinal obstruction and hernia (560, 561, 570)	512	72	12	6	13	25	120	264	–
B36	Gastritis, duodenitis, enteritis and colitis, except diarrhoea of the newborn (543, 571, 572)	726	497	60	16	12	14	53	74	–
B37	Cirrhosis of liver (581)	387	3	1	1	3	47	188	144	–
B38	Nephritis and nephrosis (590-594)	1 650	13	22	20	58	157	353	1 027	–
B39	Hyperplasia of prostate (610)	802	–	–	–	–	1	53	748	–
B40	Complications of pregnancy, childbirth and the puerperium (640-652, 660, 670-689)	.	.	.	.	.	.	.	.	.
B41	Congenital malformations (750-759)	1 167	967	73	27	26	30	29	15	–
B42	Birth injuries, postnatal asphyxia and atelectasis (760-762)	1 620	1 619	1	–	–	–	–	–	–
B43	Infections of the newborn (763-768)	424	424	–	–	–	–	–	–	–
B44	Other diseases peculiar to early infancy, and immaturity unqualified (769-776)	2 533	2 533	–	–	–	–	–	–	–
B45	Senility without mention of psychosis, ill-defined and unknown causes (780-795)	1 299	278	45	21	13	27	98	815	2
B46	All other diseases (Residual)	5 696	487	184	97	119	432	1 215	3 158	4
BE47	Motor vehicle accidents (E810-E835)	1 750	8	103	214	351	448	360	262	4
BE48	All other accidents (E800-E802, E840-E962)	3 704	261	281	331	487	852	722	760	10
BE49	Suicide and self-inflicted injury (E963, E970-E979)	823	–	–	3	76	237	344	161	2
BE50	Homicide and operations of war (E964, E965, E980-E999)	90	5	2	2	9	42	24	6	–

[1] Including deaths of Canadians temporarily in U.S. and excluding deaths of U.S. residents temporarily in Canada.

21. Décès selon la cause, l'âge et le sexe (suite)

[Voir note explicative à la page 361.]

AMERIQUE DU NORD

Canada, non compris le Yukon et les Territoires du Nord-Ouest[1]—1950

Female — Sexe féminin									Cause de décès (Nomenclature internationale abrégée, Sixième révision, 1948. Les numéros de la Nomenclature détaillée sont indiqués entre parenthèses)	No. de la rubrique
All ages Tous âges	Under 1 Moins de 1	1 – 4	5 – 14	15 – 24	25 – 44	45 – 64	65 and over 65 et plus	Unknown Inconnu		
53 449	6 551	1 100	767	1 000	3 782	10 348	29 887	14	Toutes les causes	
1 270	12	38	61	253	507	223	175	1	Tuberculose de l'appareil respiratoire (001-008)	B 1
295	24	58	54	48	59	38	14	–	Tuberculose, autres formes (010-019)	B 2
95	11	1	1	5	11	38	28	–	Syphilis et ses séquelles (020-029)	B 3
12	2	1	2	4	2	1	–	–	Fièvre typhoïde (040)	B 4
–	–	–	–	–	–	–	–	–	Choléra (043)	B 5
23	14	4	1	–	1	–	3	–	Dysenterie, toutes formes (045-048)	B 6
33	2	8	10	1	2	5	5	–	Scarlatine et angine à streptocoques (050, 051)	B 7
19	3	9	6	–	–	1	–	–	Diphtérie (055)	B 8
152	113	35	4	–	–	–	–	–	Coqueluche (056)	B 9
30	13	12	2	1	–	2	–	–	Infections à méningocoques (057)	B10
–	–	–	–	–	–	–	–	–	Peste (058)	B11
16	1	3	6	4	2	–	–	–	Poliomyélite antérieure aiguë (080)	B12
–	–	–	–	–	–	–	–	–	Variole (084)	B13
78	33	34	9	2	–	–	–	–	Rougeole (085)	B14
–	–	–	–	–	–	–	–	–	Typhus et autres maladies à Rickettsia (100-108)	B15
–	–	–	–	–	–	–	–	–	Paludisme (110-117)	B16
140	26	14	13	11	18	30	28	–	Autres maladies infectieuses et parasitaires (030-039, 041, 042, 044, 049, 052-054, 059-074, 081-083, 086-096, 120-138)	B17
8 359	16	73	81	82	869	3 120	4 118	–	Tumeurs malignes, y compris tumeurs des tissus lymphatiques et hématopoïétiques (140-205)	B18
201	8	3	2	5	45	79	59	–	Tumeurs benignes et tumeurs de nature non spécifiée (210-239)	B19
950	–	4	6	18	42	245	635	–	Diabète sucré (260)	B20
281	12	6	9	3	17	47	187	–	Anémies (290-293)	B21
6 482	10	5	3	10	136	1 273	5 043	2	Lésions vasculaires affectant le système nerveux central (330-334)	B22
163	72	38	17	9	13	10	4	–	Méningite non-méningococcique (340)	B23
106	1	7	35	19	29	10	5	–	Rhumatisme articulaire aigu (400-402)	B24
864	–	–	14	36	186	322	306	–	Cardiopathie rhumatismale chronique (410-416)	B25
11 355	1	3	3	15	218	1 963	9 145	7	Artériosclérose des coronaires et myocardite dégénérative (420-422)	B26
833	7	5	3	11	46	162	599	–	Autres maladies du coeur (430-434)	B27
2 415	–	–	1	–	66	499	1 849	–	Hypertension avec maladie du coeur (440-443)	B28
503	–	–	2	4	28	92	377	–	Hypertension sans mention du coeur (444-447)	B29
460	132	25	15	5	21	24	238	–	Grippe (480-483)	B30
2 052	752	151	34	27	57	154	876	1	Pneumonie (490-493)	B31
193	51	14	2	–	4	16	106	–	Bronchite (500-502)	B32
115	–	–	–	1	8	44	62	–	Ulcère de l'estomac et du duodénum (540, 541)	B33
108	1	17	24	12	14	21	19	–	Appendicite (550-553)	B34
364	35	3	2	6	41	90	187	–	Occlusion intestinale et hernie (560, 561, 570)	B35
588	377	35	6	4	27	36	103	–	Gastrite, duodénite, entérite et colite, sauf diarrhée du nouveau-né (543, 571, 572)	B36
228	4	1	–	6	31	101	85	–	Cirrhose du foie (581)	B37
1 624	4	11	25	34	136	354	1 060	–	Néphrite et néphrose (590-594)	B38
.	.	.	.	.	.	.	.	.	Hypertrophie de la prostate (610)	B39
420	–	–	–	64	346	9	1	–	Complications de la grossesse, de l'accouchement et des suites de couches (640-652, 660, 670-689)	B40
1 060	889	74	18	19	28	27	5	–	Malformations congénitales (750-759)	B41
1 044	1 044	–	–	–	–	–	–	–	Lésions obstétricales, et asphyxie et atélectasie post-natales (760-762)	B42
315	315	–	–	–	–	–	–	–	Infections du nouveau-né (763-768)	B43
1 747	1 747	–	–	–	–	–	–	–	Autres maladies particulières à la première enfance et débilité sans précision (769-776)	B44
1 315	269	43	15	7	22	52	907	–	Sénilité sans mention de psychose, et causes mal définies ou inconnues (780-795)	B45
4 751	346	144	98	110	422	922	2 708	1	Toutes autres maladies (le reste)	B46
539	4	69	88	77	99	105	97	–	Accidents dus à des véhicules automobiles (E810-E835)	BE47
1 569	191	151	93	57	111	144	820	2	Tous autres accidents (E800-E802, E840-E962)	BE48
237	–	–	–	24	100	82	31	–	Suicide et blessure faite à soi-même (E963, E970-E979)	BE49
45	9	1	2	6	18	7	2	–	Homicide et blessures de guerre (E964, E965, E980-E999)	BE50

[1] Y compris les décès du canadiens résidant provisoirement aux Etats-Unis, et non compris les décès de résidents américains temporairement au Canada.

21. Deaths by cause, age and sex (continued)

[See headnote on page 360.]

AMERICA, NORTH (continued)

United States[2]—1949

List No.	Cause of death (Abbreviated International List, Sixth Revision, 1948. Detailed List numbers are shown in parentheses)	Male — Sexe masculin: All ages Tous âges	Under 1 Moins de 1	1 – 4	5 – 14	15 – 24	25 – 44	45 – 64	65 and over 65 et plus	Unknown Inconnu
	All causes	821 291	64 161	10 362	9 543	18 803	71 484	252 942	393 054	942
B 1	Tuberculosis of respiratory system (001-008)	23 790	70	137	100	1 187	6 600	10 678	4 998	20
B 2	Tuberculosis, other forms (010-019)	1 748	78	266	119	157	411	481	235	1
B 3	Syphilis and its sequelae (020-029)	6 301	168	9	5	37	679	3 394	1 997	12
B 4	Typhoid fever (040)	92	5	6	8	15	22	20	16	–
B 5	Cholera (043)	–	–	–	–	–	–	–	–	–
B 6	Dysentery, all forms (045-048)	779	465	95	22	8	30	70	88	1
B 7	Scarlet fever and streptococcal sore throat (050, 051)	239	28	48	43	27	32	33	28	–
B 8	Diphtheria (055)	304	24	145	69	5	21	34	6	–
B 9	Whooping cough (056)	339	266	68	3	–	–	1	1	–
B10	Meningococcal infections (057)	538	152	169	61	39	47	49	21	–
B11	Plague (058)	1	–	–	1	–	–	–	–	–
B12	Acute poliomyelitis (080)	1 673	70	204	594	349	411	38	7	–
B13	Smallpox (084)	1	1	–	–	–	–	–	–	–
B14	Measles (085)	465	135	178	108	14	18	3	9	–
B15	Typhus and other rickettsial diseases (100-108)	50	–	3	6	–	8	20	13	–
B16	Malaria (110-117)	72	9	3	3	4	16	16	21	–
B17	Other infective and parasitic diseases (030-039, 041, 042, 044, 049, 052-054, 059-074, 081-083, 086-096, 120-138)	2 202	360	198	160	94	361	602	426	1
B18	Malignant neoplasms, including neoplasms of lymphatic and haematopoietic tissues (140-205)	104 032	159	768	874	1 140	6 799	40 076	54 139	77
B19	Benign and unspecified neoplasms (210-239)	2 338	80	75	98	102	424	972	586	1
B20	Diabetes mellitus (260)	9 431	5	20	51	131	641	3 116	5 463	4
B21	Anaemias (290-293)	2 038	65	63	45	40	98	386	1 341	–
B22	Vascular lesions affecting central nervous system (330-334)	73 192	103	62	66	176	2 398	19 228	51 058	101
B23	Nonmeningococcal meningitis (340)	1 259	411	244	91	49	130	217	117	–
B24	Rheumatic fever (400-402)	1 161	6	34	276	195	466	127	57	–
B25	Chronic rheumatic heart disease (410-416)	10 370	–	20	175	377	2 099	4 312	3 377	10
B26	Arteriosclerotic and degenerative heart disease (420-422)	242 917	10	37	48	256	10 156	88 167	144 028	215
B27	Other diseases of heart (430-434)	14 459	53	42	57	174	1 198	5 033	7 878	24
B28	Hypertension with heart disease (440-443)	39 111	–	2	7	33	1 452	12 652	24 921	44
B29	Hypertension without mention of heart (444-447)	6 009	–	2	1	17	532	1 770	3 680	7
B30	Influenza (480-483)	2 350	433	120	51	63	139	432	1 108	4
B31	Pneumonia (490-493)	22 947	4 603	1 154	384	330	1 642	5 132	9 672	30
B32	Bronchitis (500-502)	1 930	370	192	37	14	60	432	824	1
B33	Ulcer of stomach and duodenum (540, 541)	6 379	21	3	5	37	772	3 111	2 426	4
B34	Appendicitis (550-553)	2 325	5	121	215	171	400	809	602	2
B35	Intestinal obstruction and hernia (560, 561, 570)	5 110	630	115	49	59	316	1 391	2 549	1
B36	Gastritis, duodenitis, enteritis and colitis, except diarrhoea of the newborn (543, 571, 572)	5 190	3 134	415	78	61	206	507	784	5
B37	Cirrhosis of liver (581)	9 048	27	19	18	27	1 481	4 870	2 599	7
B38	Nephritis and nephrosis (590-594)	15 625	53	185	253	447	1 730	4 549	8 377	31
B39	Hyperplasia of prostate (610)	6 860	–	–	–	–	9	813	6 033	5
B40	Complications of pregnancy, childbirth and the puerperium (640-652, 660, 670-689)	.	.	.	.	.	.	.	.	.
B41	Congenital malformations (750-759)	10 377	7 989	805	322	249	489	411	110	2
B42	Birth injuries, postnatal asphyxia and atelectasis (760-762)	15 498	15 497	1	–	–	–	–	–	–
B43	Infections of the newborn (763-768)	2 612	2 612	–	–	–	–	–	–	–
B44	Other diseases peculiar to early infancy, and immaturity unqualified (769-776)	19 550	19 537	10	2	–	–	–	–	1
B45	Senility without mention of psychosis, ill-defined and unknown causes (780-795)	13 374	2 187	282	122	191	973	2 966	6 590	63
B46	All other diseases (Residual)	55 292	2 113	1 189	868	1 066	4 957	14 674	30 352	73
BE47	Motor vehicle accidents (E810-E835)	24 292	111	858	1 493	5 552	7 183	5 317	3 727	51
BE48	All other accidents (E800-E802, E840-E962)	38 184	2 047	1 946	2 431	4 072	8 950	9 038	9 590	110
BE49	Suicide and self-inflicted injury (E963, E970-E979)	13 209	–	–	41	729	3 862	5 642	2 915	20
BE50	Homicide and operations of war (E964, E965, E980-E999)	6 228	69	49	83	1 109	3 266	1 353	285	14

[2] Excluding armed forces outside country.

21. Décès selon la cause, l'âge et le sexe (suite)

[Voir note explicative à la page 361.]

AMERIQUE DU NORD (suite)

Etats-Unis[2]—1949

Female — Sexe féminin									Cause de décès (Nomenclature internationale abrégée, Sixième révision, 1948. Les numéros de la Nomenclature détaillée sont indiqués entre parenthèses)	No. de la rubrique
All ages Tous âges	Under 1 Moins de 1	1 – 4	5 – 14	15 – 24	25 – 44	45 – 64	65 and over 65 et plus	Unknown Inconnu		
622 316	47 370	8 325	6 174	10 680	50 220	150 662	348 339	546	Toutes les causes	
12 198	53	127	142	1 839	5 142	2 836	2 048	11	Tuberculose de l'appareil respiratoire (001-008)	B 1
1 364	78	301	110	164	330	242	139	–	Tuberculose, autres formes (010-019)	B 2
2 280	132	5	4	29	406	973	730	1	Syphilis et ses séquelles (020-029)	B 3
69	4	5	7	8	20	15	10	–	Fièvre typhoïde (040)	B 4
–	–	–	–	–	–	–	–	–	Choléra (043)	B 5
661	417	90	8	7	16	51	72	–	Dysenterie, toutes formes (045-048)	B 6
247	33	35	43	22	35	44	35	–	Scarlatine et angine à streptocoques (050, 051)	B 7
270	17	139	82	6	9	8	9	–	Diphtérie (055)	B 8
388	258	119	9	1	–	1	–	–	Coqueluche (056)	B 9
379	85	123	61	18	33	45	14	–	Infections à méningocoques (057)	B10
–	–	–	–	–	–	–	–	–	Peste (058)	B11
1 047	48	137	347	236	255	21	2	1	Poliomyélite antérieure aiguë (080)	B12
1	–	–	–	–	1	–	–	–	Variole (084)	B13
484	121	178	106	22	31	8	17	1	Rougeole (085)	B14
23	–	4	6	1	2	7	3	–	Typhus et autres maladies à Rickettsia (100-108)	B15
46	6	2	1	3	9	12	13	–	Paludisme (110-117)	B16
1 728	257	166	122	106	385	363	328	1	Autres maladies infectieuses et parasitaires (030-039, 041, 042, 044, 049, 052-054, 059-074, 081-083, 086-096, 120-138)	B17
102 293	123	600	620	825	11 206	41 543	47 304	72	Tumeurs malignes, y compris tumeurs des tissus lymphatiques et hématopoïétiques (140-205)	B18
3 523	72	71	92	132	1 030	1 353	771	2	Tumeurs benignes et tumeurs de nature non spécifiée (210-239)	B19
15 658	5	20	71	173	664	5 294	9 420	11	Diabète sucré (260)	B20
2 408	57	56	57	75	174	426	1 561	2	Anémies (290-293)	B21
76 761	55	40	52	133	2 707	18 378	55 313	83	Lésions vasculaires affectant le système nerveux central (330-334)	B22
888	311	170	79	27	100	126	75	–	Méningite non-méningococcique (340)	B23
1 143	10	37	306	203	452	91	43	1	Rhumatisme articulaire aigu (400-402)	B24
10 064	–	12	165	357	2 166	3 934	3 421	9	Cardiopathie rhumatismale chronique (410-416)	B25
147 593	11	30	48	196	3 271	30 146	113 766	125	Artériosclérose des coronaires et myocardite dégénérative (420-422)	B26
9 357	29	41	54	145	807	2 443	5 822	16	Autres maladies du coeur (430-434)	B27
44 697	–	–	2	41	1 753	12 084	30 779	38	Hypertension avec maladie du coeur (440-443)	B28
6 190	–	–	4	21	534	1 435	4 193	3	Hypertension sans mention du coeur (444-447)	B29
2 252	355	98	47	37	154	311	1 243	7	Grippe (480-483)	B30
17 091	3 750	1 085	284	292	1 034	2 272	8 349	25	Pneumonie (490-493)	B31
1 354	305	145	29	12	55	149	659	–	Bronchite (500-502)	B32
1 430	13	3	3	19	164	507	720	1	Ulcère de l'estomac et du duodénum (540, 541)	B33
1 419	14	79	144	117	247	397	419	2	Appendicite (550-553)	B34
4 744	371	48	41	61	506	1 290	2 423	4	Occlusion intestinale et hernie (560, 561, 570)	B35
4 780	2 533	395	52	72	256	420	1 052	–	Gastrite, duodénite, entérite et colite, sauf diarrhée du nouveau-né (543, 571, 572)	B36
4 646	23	10	22	34	1 008	2 108	1 438	3	Cirrhose du foie (581)	B37
13 907	40	133	215	373	1 601	3 767	7 768	10	Néphrite et néphrose (590-594)	B38
.	.	.	.	.	.	.	.	.	Hypertrophie de la prostate (610)	B39
3 216	–	–	16	939	2 226	32	–	3	Complications de la grossesse, de l'accouchement et des suites de couches (640-652, 660, 670-689)	B40
8 487	6 515	708	250	185	401	318	110	–	Malformations congénitales (750-759)	B41
10 055	10 054	–	–	–	–	–	–	1	Lésions obstétricales, et asphyxie et atélectasie post-natales (760-762)	B42
1 859	1 859	–	–	–	–	–	–	–	Infections du nouveau-né (763-768)	B43
14 605	14 599	4	2	–	–	–	–	–	Autres maladies particulières à la première enfance et débilité sans précision (769-776)	B44
10 146	1 624	220	98	159	711	1 403	5 900	31	Sénilité sans mention de psychose, et causes mal définies ou inconnues (780-795)	B45
47 330	1 502	927	701	1 031	4 731	9 985	28 409	44	Toutes autres maladies (le reste)	B46
7 409	100	598	665	1 220	1 709	1 756	1 351	10	Accidents dus à des véhicules automobiles (E810-E835)	BE47
20 221	1 472	1 337	950	678	1 590	2 191	11 983	20	Tous autres accidents (E800-E802, E840-E962)	BE48
3 784	–	–	15	286	1 395	1 537	548	3	Suicide et blessure faite à soi-même (E963, E970-E979)	BE49
1 821	59	27	42	375	894	340	79	5	Homicide et blessures de guerre (E964, E965, E980-E999)	BE50

[2] Non compris les forces armées hors du pays.

21. Deaths by cause, age and sex (continued)

[See headnote on page 360.]

AMERICA, NORTH (continued)

Puerto Rico[2] [U.S.] — 1949

List No.	Cause of death (Abbreviated International List, Sixth Revision, 1948. Detailed List numbers are shown in parentheses)	Male — Sexe masculin: All ages Tous âges	Under 1 Moins de 1	1 – 4	5 – 14	15 – 24	25 – 44	45 – 64	65 and over 65 et plus	Unknown Inconnu
	All causes	12 311	3 224	1 652	560	661	1 680	1 884	2 634	16
B 1	Tuberculosis of respiratory system (001-008)	1 478	10	27	38	267	643	353	138	2
B 2	Tuberculosis, other forms (010-019)	97	19	43	17	5	5	3	5	–
B 3	Syphilis and its sequelae (020-029)	108	24	5	1	3	23	29	23	–
B 4	Typhoid fever (040)	8	–	–	3	3	1	1	–	–
B 5	Cholera (043)	–	–	–	–	–	–	–	–	–
B 6	Dysentery, all forms (045-048)	32	11	7	3	–	1	1	9	–
B 7	Scarlet fever and streptococcal sore throat (050, 051)	1	–	1	–	–	–	–	–	–
B 8	Diphtheria (055)	29	1	25	3	–	–	–	–	–
B 9	Whooping cough (056)	103	59	41	3	–	–	–	–	–
B10	Meningococcal infections (057)	5	1	3	1	–	–	–	–	–
B11	Plague (058)	–	–	–	–	–	–	–	–	–
B12	Acute poliomyelitis (080)	6	–	2	2	1	1	–	–	–
B13	Smallpox (084)	–	–	–	–	–	–	–	–	–
B14	Measles (085)	12	4	6	1	–	1	–	–	–
B15	Typhus and other rickettsial diseases (100-108)	–	–	–	–	–	–	–	–	–
B16	Malaria (110-117)	51	13	12	2	2	6	9	7	–
B17	Other infective and parasitic diseases (030-039, 041, 042, 044, 049, 052-054, 059-074, 081-083, 086-096, 120-138)	223	38	65	41	14	30	20	15	–
B18	Malignant neoplasms, including neoplasms of lymphatic and haematopoietic tissues (140-205)	645	2	7	7	8	66	260	294	1
B19	Benign and unspecified neoplasms (210-239)	50	2	5	4	3	8	15	13	–
B20	Diabetes mellitus (260)	46	–	1	1	3	5	20	16	–
B21	Anaemias (290-293)	107	7	12	10	5	17	18	38	–
B22	Vascular lesions affecting central nervous system (330-334)	350	3	–	2	4	28	112	201	–
B23	Nonmeningococcal meningitis (340)	97	30	40	16	5	3	1	1	1
B24	Rheumatic fever (400-402)	7	–	1	2	2	1	1	–	–
B25	Chronic rheumatic heart disease (410-416)	53	–	1	4	3	11	15	19	–
B26	Arteriosclerotic and degenerative heart disease (420-422)	826	2	4	6	5	51	256	502	–
B27	Other diseases of heart (430-434)	189	1	7	2	4	23	47	104	1
B28	Hypertension with heart disease (440-443)	161	–	–	2	3	13	62	81	–
B29	Hypertension without mention of heart (444-447)	40	–	–	–	–	5	15	20	–
B30	Influenza (480-483)	149	43	39	10	2	8	7	40	–
B31	Pneumonia (490-493)	950	334	324	71	11	40	47	123	–
B32	Bronchitis (500-502)	89	45	30	3	–	–	1	10	–
B33	Ulcer of stomach and duodenum (540, 541)	63	–	–	–	5	23	25	10	–
B34	Appendicitis (550-553)	23	–	1	7	5	5	3	2	–
B35	Intestinal obstruction and hernia (560, 561, 570)	61	13	2	1	3	2	24	16	–
B36	Gastritis, duodenitis, enteritis and colitis, except diarrhoea of the newborn (543, 571, 572)	1 425	834	455	61	2	14	20	38	1
B37	Cirrhosis of liver (581)	136	1	–	1	6	51	48	29	–
B38	Nephritis and nephrosis (590-594)	403	21	83	55	17	35	67	125	–
B39	Hyperplasia of prostate (610)	17	–	–	–	–	–	2	15	–
B40	Complications of pregnancy, childbirth and the puerperium (640-652, 660, 670-689)	.	.	.	.	.	.	.	.	.
B41	Congenital malformations (750-759)	181	159	12	9	1	–	–	–	–
B42	Birth injuries, postnatal asphyxia and atelectasis (760-762)	218	218	–	–	–	–	–	–	–
B43	Infections of the newborn (763-768)	196	196	–	–	–	–	–	–	–
B44	Other diseases peculiar to early infancy, and immaturity unqualified (769-776)	701	701	–	–	–	–	–	–	–
B45	Senility without mention of psychosis, ill-defined and unknown causes (780-795)	1 091	313	166	44	20	63	91	393	1
B46	All other diseases (Residual)	871	102	183	49	41	85	128	279	4
BE47	Motor vehicle accidents (E810-E835)	176	–	7	23	28	72	29	16	1
BE48	All other accidents (E800-E802, E840-E962)	352	17	34	52	74	98	54	20	3
BE49	Suicide and self-inflicted injury (E963, E970-E979)	307	–	–	1	66	144	65	30	1
BE50	Homicide and operations of war (E964, E965, E980-E999)	178	–	1	2	40	98	35	2	–

[2] Excluding armed forces outside country.

21. Décès selon la cause, l'âge et le sexe (suite)

[Voir note explicative à la page 361.]

AMERIQUE DU NORD (suite)

Porto-Rico[2] [E.U.]—1949

Female — Sexe féminin									Cause de décès (Nomenclature internationale abrégée, Sixième révision, 1948. Les numéros de la Nomenclature détaillée sont indiqués entre parenthèses)	No. de la rubrique
All ages Tous âges	Under 1 Moins de 1	1 – 4	5 – 14	15 – 24	25 – 44	45 – 64	65 and over 65 et plus	Unknown Inconnu		
11 078	2 573	1 805	504	703	1 549	1 377	2 565	2	Toutes les causes	
1 541	13	35	51	362	745	233	102	–	Tuberculose de l'appareil respiratoire (001-008)	B 1
85	15	37	11	6	11	3	2	–	Tuberculose, autres formes (010-019)	B 2
55	17	3	–	3	10	12	10	–	Syphilis et ses séquelles (020-029)	B 3
10	–	–	–	5	4	1	–	–	Fièvre typhoïde (040)	B 4
–	–	–	–	–	–	–	–	–	Choléra (043)	B 5
30	11	11	1	–	1	2	4	–	Dysenterie, toutes formes (045-048)	B 6
–	–	–	–	–	–	–	–	–	Scarlatine et angine à streptocoques (050, 051)	B 7
28	9	15	4	–	–	–	–	–	Diphtérie (055)	B 8
140	84	51	5	–	–	–	–	–	Coqueluche (056)	B 9
5	2	2	1	–	–	–	–	–	Infections à méningocoques (057)	B10
–	–	–	–	–	–	–	–	–	Peste (058)	B11
4	1	–	1	1	1	–	–	–	Poliomyélite antérieure aiguë (080)	B12
–	–	–	–	–	–	–	–	–	Variole (084)	B13
12	2	7	2	–	1	–	–	–	Rougeole (085)	B14
1	–	–	–	–	–	1	–	–	Typhus et autres maladies à Rickettsia (100-108)	B15
43	5	17	4	4	5	3	5	–	Paludisme (110-117)	B16
222	29	97	39	8	21	13	15	–	Autres maladies infectieuses et parasitaires (030-039, 041, 042, 044, 049, 052-054, 059-074, 081-083, 086-096, 120-138)	B17
667	3	4	5	18	114	299	224	–	Tumeurs malignes, y compris tumeurs des tissus lymphatiques et hématopoïétiques (140-205)	B18
42	2	1	3	–	13	12	11	–	Tumeurs benignes et tumeurs de nature non spécifiée (210-239)	B19
72	1	1	2	2	10	24	32	–	Diabète sucré (260)	B20
128	7	11	9	9	20	25	47	–	Anémies (290-293)	B21
318	–	1	–	1	33	95	188	–	Lésions vasculaires affectant le système nerveux central (330-334)	B22
66	29	30	2	–	2	2	1	–	Méningite non-méningococcique (340)	B23
8	2	–	3	1	2	–	–	–	Rhumatisme articulaire aigu (400-402)	B24
54	–	–	7	5	8	13	21	–	Cardiopathie rhumatismale chronique (410-416)	B25
733	–	6	8	6	46	161	506	–	Artériosclérose des coronaires et myocardite dégénérative (420-422)	B26
187	2	–	4	7	18	35	121	–	Autres maladies du coeur (430-434)	B27
160	–	–	1	1	10	43	105	–	Hypertension avec maladie du coeur (440-443)	B28
44	–	–	–	1	1	14	28	–	Hypertension sans mention du coeur (444-447)	B29
167	40	43	13	4	8	9	50	–	Grippe (480-483)	B30
965	300	356	65	14	35	67	128	–	Pneumonie (490-493)	B31
93	49	30	–	1	1	2	10	–	Bronchite (500-502)	B32
19	–	1	1	3	3	6	5	–	Ulcère de l'estomac et du duodénum (540, 541)	B33
11	–	–	3	–	6	1	1	–	Appendicite (550-553)	B34
38	9	4	–	3	5	7	10	–	Occlusion intestinale et hernie (560, 561, 570)	B35
1 402	701	522	82	9	15	22	51	–	Gastrite, duodénite, entérite et colite, sauf diarrhée du nouveau-né (543, 571, 572)	B36
64	1	2	1	3	15	30	12	–	Cirrhose du foie (581)	B37
352	7	82	52	20	36	50	105	–	Néphrite et néphrose (590-594)	B38
.	.	.	.	.	.	.	.	.	Hypertrophie de la prostate (610)	B39
199	–	–	1	57	138	3	–	–	Complications de la grossesse, de l'accouchement et des suites de couches (640-652, 660, 670-689)	B40
136	125	7	2	2	–	–	–	–	Malformations congénitales (750-759)	B41
129	129	–	–	–	–	–	–	–	Lésions obstétricales, et asphyxie et atélectasie post-natales (760-762)	B42
142	142	–	–	–	–	–	–	–	Infections du nouveau-né (763-768)	B43
489	489	–	–	–	–	–	–	–	Autres maladies particulières à la première enfance et débilité sans précision (769-776)	B44
1 104	255	203	44	26	59	75	442	–	Sénilité sans mention de psychose, et causes mal définies ou inconnues (780-795)	B45
811	75	189	45	48	78	83	291	2	Toutes autres maladies (le reste)	B46
27	1	2	5	6	6	1	6	–	Accidents dus à des véhicules automobiles (E810-E835)	BE47
146	15	34	24	18	20	11	24	–	Tous autres accidents (E800-E802, E840-E962)	BE48
82	–	–	1	34	26	15	6	–	Suicide et blessure faite à soi-même (E963, E970-E979)	BE49
47	1	1	2	15	22	4	2	–	Homicide et blessures de guerre (E964, E965, E980-E999)	BE50

[2] Non compris les forces armées hors du pays.

21. Deaths by cause, age and sex (continued)

[See headnote on page 360.]

AMERICA, SOUTH

Colombia — 1950

List No.	Cause of death (Abridged International List, Fifth Revision, 1938. Detailed List numbers are shown in parentheses)	Male — Sexe masculin: All ages Tous âges	Under 1 Moins de 1	1 – 4	5 – 14	15 – 24	25 – 44	45 – 64	65 and over 65 et plus	Unknown Inconnu
	All causes	83 959	28 081	14 774	5 067	4 667	9 338	10 783	10 970	279
1	Typhoid and paratyphoid fevers (1, 2)	754	19	30	194	175	163	113	58	2
2	Plague (3)	1	–	–	–	1	–	–	–	–
3	Scarlet fever (8)	59	30	25	3	–	1	–	–	–
4	Whooping cough (9)	1 684	939	570	123	10	13	16	11	2
5	Diphtheria (10)	286	70	165	40	–	3	7	1	–
6	Tuberculosis of the respiratory system (13)	1 957	62	101	79	353	713	466	177	6
7	All other forms of tuberculosis (14-22)	226	20	36	24	36	53	42	15	–
8	Malaria (28)	1 461	163	227	181	176	262	254	192	6
9	Syphilis (30)	345	165	31	5	5	44	65	28	2
10	Influenza (33)	1 068	420	198	86	39	79	90	152	4
11	Smallpox (34)	91	32	23	16	5	6	4	5	–
12	Measles (35)	940	227	521	156	16	7	4	6	3
13	Typhus fever and typhus-like diseases [Rickettsioses] (39)	357	81	89	41	41	51	37	17	–
14	Other infectious or parasitic diseases (4-7, 11, 12, 23-27, 29, 31, 32, 36-38, 40-44)	3 471	848	1 159	444	152	284	340	235	9
15	Cancer and other malignant tumors (45-55)	1 448	35	19	16	36	182	645	512	3
16	Nonmalignant tumors or tumors of unspecified nature (56, 57)	249	13	12	12	16	43	84	68	1
17	Chronic rheumatism and gout (59, 60)	217	5	3	–	6	13	55	135	–
18	Diabetes mellitus (61)	129	5	5	1	3	11	38	66	–
19	Chronic or acute alcoholism (77)	46	–	–	1	4	21	16	2	2
20	Avitaminoses, other general diseases, diseases of the blood and chronic poisonings (58, 62-76, 78, 79)	3 627	1 163	923	280	196	352	427	282	4
21	Meningitis (nonmeningococcal) and diseases of the spinal cord (81, 82)	1 015	533	274	90	38	33	35	10	2
22	Intracranial lesions of vascular origin (83)	1 125	41	11	30	62	179	400	397	5
23	Other diseases of the nervous system and sense organs (80, 84-89)	611	84	57	57	92	123	117	80	1
24	Diseases of the heart (90-95)	3 478	90	55	79	178	429	1 206	1 438	3
25	Other diseases of the circulatory system (96-103)	559	34	27	22	38	111	122	202	3
26	Bronchitis (106)	4 175	2 760	1 118	140	19	37	47	50	4
27	Pneumonia and bronchopneumonia (107-109)	6 333	3 040	1 264	300	177	305	560	677	10
28	Other diseases of the respiratory system (104, 105, 110-114)	627	66	44	28	38	109	145	195	2
29	Diarrhea and enteritis (119, 120)	7 492	3 769	2 530	387	148	187	243	220	8
30	Appendicitis (121)	93	1	2	11	13	32	16	18	–
31	Diseases of the liver and biliary passages (124-127)	1 519	45	73	86	95	340	453	422	5
32	Other diseases of the digestive system (115-118, 122, 123, 128, 129)	1 828	245	249	132	132	310	462	295	3
33	Nephritis (130-132)	1 925	122	277	81	72	211	491	668	3
34	Other diseases of the urinary and genital systems (133-139)	598	54	77	41	25	47	126	226	2
35	Puerperal infection (140, 147)	.	.	.	.	.	.	.	.	.
36	Other diseases of pregnancy, childbirth and the puerperium (141-146, 148-150)	.	.	.	.	.	.	.	.	.
37	Diseases of the skin, cellular tissue, bones and organs of movement (151-156)	183	31	31	10	3	27	55	26	–
38	Congenital malformations and debility, premature birth and diseases peculiar to the first year of life (157-161)	3 489	3 293	121	16	6	12	19	16	6
39	Senility, old age (162)	1 292	–	–	–	–	–	55	1 188	49
40	Suicide (163, 164)	132	–	–	–	38	69	13	7	5
41	Homicide (165-168)	2 923	39	29	39	709	1 511	484	80	32
42	Automobile accidents (all motor-driven road vehicles) (170)	491	6	27	74	112	160	80	28	4
43	Other violent or accidental deaths (suicide, homicide and automobile accidents excepted) (169, 171-198)	3 595	162	282	361	692	1 215	603	247	33
44	Causes of death ill-defined, unknown or unspecified (199, 200)	22 060	9 369	4 089	1 381	710	1 590	2 348	2 518	55

21. Décès selon la cause, l'âge et le sexe (suite)

[Voir note explicative à la page 361.]

AMERIQUE DU SUD

Colombie—1950

Female — Sexe féminin									Cause de décès (Nomenclature internationale abrégée, Cinquième révision, 1938. Les numéros de la Nomenclature détaillée sont indiqués entre parenthèses)	No. de la rubrique
All ages Tous âges	Under 1 Moins de 1	1 – 4	5 – 14	15 – 24	25 – 44	45 – 64	65 and over 65 et plus	Unknown Inconnu		
76 419	23 177	14 978	4 692	3 887	8 181	9 038	12 265	201	Toutes les causes	
641	18	33	138	146	160	86	60	–	Fièvres typhoïde et paratyphoïdes (1, 2)	1
4	2	2	–	–	–	–	–	–	Peste (3)	2
69	25	34	6	1	–	1	1	1	Scarlatine (8)	3
1 739	898	669	106	21	13	12	17	3	Coqueluche (9)	4
232	48	126	40	5	3	6	4	–	Diphtérie (10)	5
1 717	48	87	91	357	699	294	135	6	Tuberculose de l'appareil respiratoire (13)	6
207	14	24	27	36	54	37	15	–	Toutes autres tuberculoses (14-22)	7
1 236	158	258	172	130	220	161	133	4	Paludisme (malaria) (28)	8
221	119	20	8	10	21	25	13	5	Syphilis (30)	9
1 076	388	201	67	36	79	105	200	–	Grippe ou influenza (33)	10
89	31	26	12	6	7	5	2	–	Variole (34)	11
930	192	551	144	20	13	5	4	1	Rougeole (35)	12
287	59	73	32	32	44	22	23	2	Typhus exanthématique (y compris les maladies apparentées au typhus [rickettsioses]) (39)	13
3 171	726	1 209	434	138	253	229	178	4	Autres maladies infectieuses et parasitaires (4-7, 11, 12, 23-27, 29, 31, 32, 36-38, 40-44)	14
2 176	23	17	14	37	393	1 023	666	3	Cancer et autres tumeurs malignes (45-55)	15
337	23	7	14	23	65	116	87	2	Tumeurs non malignes ou dont le caractère malin n'est pas spécifié (56, 57)	16
302	6	4	2	4	19	87	179	1	Rhumatisme chronique et goutte (59, 60)	17
138	1	1	2	3	16	46	68	1	Diabète sucré (61)	18
5	–	–	1	–	2	1	–	1	Alcoolisme aigu ou chronique (77)	19
3 182	1 058	910	240	196	286	264	222	6	Avitaminoses, autres maladies générales, maladies du sang et empoisonnements chroniques (58, 62-76, 78, 79)	20
810	405	241	56	29	32	28	18	1	Méningite non-méningococcique (simple) et maladies de la moëlle épinière (81, 82)	21
1 226	23	15	31	59	192	410	495	1	Lésions intracraniennes d'origine vasculaire (83)	22
580	77	52	53	74	96	104	123	1	Autres maladies du système nerveux et des organes des sens (80, 84-89)	23
3 890	76	51	374	205	463	1 081	1 623	17	Maladies du coeur (90-95)	24
655	30	19	10	32	137	136	289	2	Autres maladies de l'appareil circulatoire (96-103)	25
3 587	2 205	1 082	130	23	38	34	70	5	Bronchite (106)	26
5 620	2 391	1 306	243	192	356	467	660	5	Pneumonies (107-109)	27
510	36	56	17	37	90	131	141	2	Autres maladies de l'appareil respiratoire (104, 105, 110-114)	28
6 936	3 254	2 448	402	124	230	236	238	4	Diarrhée et entérite (119-120)	29
69	1	4	10	16	17	13	8	–	Appendicite (121)	30
1 249	31	59	58	96	285	390	328	2	Maladies du foie et des voies biliaires (124-127)	31
1 570	175	349	104	116	275	316	233	2	Autres maladies de l'appareil digestif (115-118, 122, 123, 128, 129)	32
1 878	114	210	91	82	189	460	726	6	Néphrites (130-132)	33
605	34	82	41	40	135	121	151	1	Autres maladies de l'appareil urinaire et de l'appareil génital (133-139)	34
156	5	1	–	46	97	7	–	–	Septicémie et infections puerpérales (140, 147)	35
1 496	32	10	1	400	985	56	9	3	Autres maladies de la grossesse, de l'accouchement et de l'état puerpéral (141-146, 148-150)	36
122	31	4	9	9	9	38	22	–	Maladies de la peau, du tissu cellulaire, des os et des organes du mouvement (151-156)	37
2 455	2 277	107	15	12	14	6	20	4	Débilité congénitale, vices de conformation congénitale, naissance prématurée et maladies particulières à la première année de vie (157-161)	38
2 162	–	–	–	–	–	62	2 038	62	Sénilité, vieillesse (162)	39
19	–	–	–	4	7	3	3	2	Suicides (163, 164)	40
304	19	16	14	83	103	45	18	6	Homicides (165-168)	41
151	–	24	36	16	39	24	11	1	Accidents d'automobiles (tous véhicules routiers à moteur) (170)	42
1 324	139	272	223	149	231	158	147	5	Autres morts violentes ou accidentelles, sauf suicides ou homicides ou accidents d'automobiles (169, 171-198)	43
21 286	7 985	4 318	1 224	842	1 814	2 187	2 887	29	Causes non spécifiées ou mal définies (199, 200)	44

21. Deaths by cause, age and sex (continued)

[See headnote on page 360.]

AMERICA, SOUTH (continued)

British Guiana—1950

List No.	Cause of death (Abridged International List, Fifth Revision, 1938. Detailed List numbers are shown in parentheses)	Male — Sexe masculin: All ages Tous âges	Under 1 Moins de 1	1–4	5–14	15–24	25–44	45–64	65 and over 65 et plus	Unknown Inconnu
	All causes	3 234	791	296	98	142	357	823	727	–
1	Typhoid and paratyphoid fevers (1, 2)	43	–	4	12	15	11	1	–	–
2	Plague (3)	–	–	–	–	–	–	–	–	–
3	Scarlet fever (8)	–	–	–	–	–	–	–	–	–
4	Whooping cough (9)	–	–	–	–	–	–	–	–	–
5	Diphtheria (10)	6	2	4	–	–	–	–	–	–
6	Tuberculosis of the respiratory system (13)	111	1	–	6	17	47	35	5	–
7	All other forms of tuberculosis (14-22)	8	1	3	–	1	1	1	1	–
8	Malaria (28)	111	38	29	11	6	9	9	9	–
9	Syphilis (30)	42	3	–	–	1	15	14	9	–
10	Influenza (33)	3	–	1	–	–	1	1	–	–
11	Smallpox (34)	–	–	–	–	–	–	–	–	–
12	Measles (35)	2	1	1	–	–	–	–	–	–
13	Typhus fever and typhus-like diseases [Rickettsioses] (39)	–	–	–	–	–	–	–	–	
14	Other infectious or parasitic diseases (4-7, 11, 12, 23-27, 29, 31, 32, 36-38, 40-44)	125	13	11	11	9	16	40	25	–
15	Cancer and other malignant tumors (45-55)	59	–	1	1	–	5	33	19	–
16	Nonmalignant tumors or tumors of unspecified nature (56, 57)	8	–	–	–	–	1	4	3	–
17	Chronic rheumatism and gout (59, 60)	2	–	–	–	–	–	1	1	–
18	Diabetes mellitus (61)	26	–	–	–	–	4	12	10	–
19	Chronic or acute alcoholism (77)	4	–	–	–	–	2	1	1	–
20	Avitaminoses, other general diseases, diseases of the blood and chronic poisonings (58, 62-76, 78, 79)	43	5	11	4	6	4	9	4	–
21	Meningitis (nonmeningococcal) and diseases of the spinal cord (81, 82)	11	4	4	1	1	1	–	–	–
22	Intracranial lesions of vascular origin (83)	192	4	1	1	3	16	93	74	–
23	Other diseases of the nervous system and sense organs (80, 84-89)	41	9	7	7	5	3	6	4	–
24	Diseases of the heart (90-95)	232	–	–	1	7	25	111	88	–
25	Other diseases of the circulatory system (96-103)	69	1	1	–	3	9	24	31	–
26	Bronchitis (106)	191	39	16	2	1	11	78	44	–
27	Pneumonia and bronchopneumonia (107-109)	182	65	36	11	12	20	26	12	–
28	Other diseases of the respiratory system (104, 105, 110-114)	84	4	3	1	3	10	37	26	–
29	Diarrhea and enteritis (119, 120)	353	207	79	2	4	5	29	27	–
30	Appendicitis (121)	9	–	–	1	2	4	2	–	–
31	Diseases of the liver and biliary passages (124-127)	47	1	–	1	4	14	20	7	–
32	Other diseases of the digestive system (115-118, 122, 123, 128, 129)	74	10	3	–	1	17	30	13	–
33	Nephritis (130-132)	162	2	5	3	6	37	66	43	–
34	Other diseases of the urinary and genital systems (133-139)	63	4	–	–	–	6	20	33	–
35	Puerperal infection (140, 147)	.	.	.	.	.	.	.	.	.
36	Other diseases of pregnancy, childbirth and the puerperium (141-146, 148-150)	.	.	.	.	.	.	.	.	.
37	Diseases of the skin, cellular tissue, bones and organs of movement (151-156)	19	2	1	–	–	1	8	7	–
38	Congenital malformations and debility, premature birth and diseases peculiar to the first year of life (157-161)	354	349	1	2	2	–	–	–	–
39	Senility, old age (162)	190	–	–	–	–	–	–	190	–
40	Suicide (163, 164)	15	–	–	2	1	8	4	–	–
41	Homicide (165-168)	1	–	–	–	–	–	1	–	–
42	Automobile accidents (all motor-driven road vehicles) (170)	1	–	–	–	–	1	–	–	–
43	Other violent or accidental deaths (suicide, homicide and automobile accidents excepted) (169, 171-198)	131	1	26	9	27	32	27	9	–
44	Causes of death ill-defined, unknown or unspecified (199, 200)	220	25	48	9	5	21	80	32	–

21. Décès selon la cause, l'âge et le sexe (suite)

[Voir note explicative à la page 361.]

AMERIQUE DU SUD (suite)

Guyane Britannique—1950

Female — Sexe féminin									Cause de décès (Nomenclature internationale abrégée, Cinquième révision, 1938. Les numéros de la Nomenclature détaillée sont indiqués entre parenthèses)	No. de la rubrique
All ages Tous âges	Under 1 Moins de 1	1 – 4	5 – 14	15 – 24	25 – 44	45 – 64	65 and over 65 et plus	Unknown Inconnu		
3 005	666	258	87	158	385	641	810	–	Toutes les causes	
48	1	4	9	18	7	7	2	–	Fièvres typhoïde et paratyphoïdes (1, 2)	1
–	–	–	–	–	–	–	–	–	Peste (3)	2
–	–	–	–	–	–	–	–	–	Scarlatine (8)	3
–	–	–	–	–	–	–	–	–	Coqueluche (9)	4
5	–	4	–	–	–	1	–	–	Diphtérie (10)	5
83	2	2	2	13	42	16	6	–	Tuberculose de l'appareil respiratoire (13)	6
3	–	–	1	–	1	1	–	–	Toutes autres tuberculoses (14-22)	7
93	31	23	7	4	13	11	4	–	Paludisme (malaria) (28)	8
10	1	3	–	–	3	3	–	–	Syphilis (30)	9
5	2	1	1	–	1	–	–	–	Grippe ou influenza (33)	10
–	–	–	–	–	–	–	–	–	Variole (34)	11
10	3	1	–	2	3	–	1	–	Rougeole (35)	12
–	–	–	–	–	–	–	–	–	Typhus exanthématique (y compris les maladies apparentées au typhus [rickettsioses]) (39)	13
93	10	9	10	2	15	25	22	–	Autres maladies infectieuses et parasitaires (4-7, 11, 12, 23-27, 29, 31, 32, 36-38, 40-44)	14
102	–	–	1	–	16	62	23	–	Cancer et autres tumeurs malignes (45-55)	15
8	–	–	–	–	2	4	2	–	Tumeurs non malignes ou dont le caractère malin n'est pas spécifié (56, 57)	16
5	–	–	–	–	–	–	5	–	Rhumatisme chronique et goutte (59, 60)	17
48	–	–	–	–	7	24	17	–	Diabète sucré (61)	18
1	–	–	–	–	–	1	–	–	Alcoolisme aigu ou chronique (77)	19
75	1	14	1	15	24	9	11	–	Avitaminoses, autres maladies générales, maladies du sang et empoisonnements chroniques (58, 62-76, 78, 79)	20
13	2	2	1	–	4	4	–	–	Méningite non-méningococcique (simple) et maladies de la moëlle épinière (81, 82)	21
198	1	1	–	3	15	82	96	–	Lésions intracraniennes d'origine vasculaire (83)	22
50	13	11	7	4	5	7	3	–	Autres maladies du système nerveux et des organes des sens (80, 84-89)	23
199	–	–	4	4	28	68	95	–	Maladies du coeur (90-95)	24
74	1	1	–	–	2	30	40	–	Autres maladies de l'appareil circulatoire (96-103)	25
111	26	9	–	4	12	36	24	–	Bronchite (106)	26
124	51	26	9	5	7	15	11	–	Pneumonies (107-109)	27
53	6	4	3	1	3	22	14	–	Autres maladies de l'appareil respiratoire (104, 105, 110-114)	28
307	152	71	6	5	12	21	40	–	Diarrhée et entérite (119-120)	29
4	–	–	–	1	–	3	–	–	Appendicite (121)	30
31	–	1	–	5	8	15	2	–	Maladies du foie et des voies biliaires (124-127)	31
36	4	4	1	3	7	10	7	–	Autres maladies de l'appareil digestif (115-118, 122, 123, 128, 129)	32
181	1	3	11	13	51	67	35	–	Néphrites (130-132)	33
10	–	–	–	3	5	1	1	–	Autres maladies de l'appareil urinaire et de l'appareil génital (133-139)	34
8	–	–	–	6	2	–	–	–	Septicémie et infections puerpérales (140, 147)	35
74	–	–	1	26	47	–	–	–	Autres maladies de la grossesse, de l'accouchement et de l'état puerpéral (141-146, 148-150)	36
12	2	–	1	–	2	3	4	–	Maladies de la peau, du tissu cellulaire, des os et des organes du mouvement (151-156)	37
331	329	1	–	1	–	–	–	–	Débilité congénitale, vices de conformation congénitaux, naissance prématurée et maladies particulières à la première année de vie (157-161)	38
317	–	–	–	–	–	–	317	–	Sénilité, vieillesse (162)	39
2	–	–	–	1	–	1	–	–	Suicides (163, 164)	40
1	–	–	1	–	–	–	–	–	Homicides (165-168)	41
–	–	–	–	–	–	–	–	–	Accidents d'automobiles (tous véhicules routiers à moteur) (170)	42
52	–	20	4	9	7	5	7	–	Autres morts violentes ou accidentelles, sauf suicides ou homicides ou accidents d'automobiles (169, 171-198)	43
228	27	43	6	10	34	87	21	–	Causes non spécifiées ou mal définies (199, 200)	44

21. Deaths by cause, age and sex (continued)

[See headnote on page 360.]

ASIE

Israel[3]—1951*

List No.	Cause of death (Abbreviated International List, Sixth Revision, 1948. Detailed List numbers are shown in parentheses)	Male — Sexe masculin: All ages Tous âges	Under 1 Moins de 1	1 – 4	5 – 14	15 – 24	25 – 44	45 – 64	65 and over 65 et plus	Unknown Inconnu
	All causes	4 582	936	221	91	238	440	1 103	1 524	29
B 1	Tuberculosis of respiratory system (001-008)	131	2	1	2	11	32	58	25	–
B 2	Tuberculosis, other forms (010-019)	21	1	5	1	3	2	5	4	–
B 3	Syphilis and its sequelae (020-029)	9	2	–	–	1	1	3	2	–
B 4	Typhoid fever (040)	13	1	5	2	1	1	1	2	–
B 5	Cholera (043)	–	–	–	–	–	–	–	–	–
B 6	Dysentery, all forms (045-048)	37	9	1	2	–	2	7	16	–
B 7	Scarlet fever and streptococcal sore throat (050, 051)	2	–	2	–	–	–	–	–	–
B 8	Diphtheria (055)	27	7	17	3	–	–	–	–	–
B 9	Whooping cough (056)	12	11	1	–	–	–	–	–	–
B10	Meningococcal infections (057)	1	–	–	–	–	–	–	1	–
B11	Plague (058)	–	–	–	–	–	–	–	–	–
B12	Acute poliomyelitis (080)	90	28	51	2	4	4	1	–	–
B13	Smallpox (084)	–	–	–	–	–	–	–	–	–
B14	Measles (085)	6	2	4	–	–	–	–	–	–
B15	Typhus and other rickettsial diseases (100-108)	2	–	–	–	–	–	–	2	–
B16	Malaria (110-117)	3	–	2	–	–	–	–	1	–
B17	Other infective and parasitic diseases (030-039, 041, 042, 044, 049, 052-054, 059-074, 081-083, 086-096, 120-138)	56	15	8	2	3	6	11	11	–
B18	Malignant neoplasms, including neoplasms of lymphatic and haematopoietic tissues (140-205)	485	–	5	6	8	54	206	204	2
B19	Benign and unspecified neoplasms (210-239)	49	2	1	–	1	9	22	14	–
B20	Diabetes mellitus (260)	19	–	–	–	–	2	5	12	–
B21	Anaemias (290-293)	5	–	–	–	1	–	1	3	–
B22	Vascular lesions affecting central nervous system (330-334)	350	–	–	–	2	11	115	220	2
B23	Nonmeningococcal meningitis (340)	32	20	2	2	2	4	–	1	1
B24	Rheumatic fever (400-402)	10	–	–	2	3	1	3	1	–
B25	Chronic rheumatic heart disease (410-416)	52	1	–	3	9	15	15	9	–
B26	Arteriosclerotic and degenerative heart disease (420-422)	727	1	2	–	2	40	332	347	3
B27	Other diseases of heart (430-434)	86	5	2	3	3	9	24	40	–
B28	Hypertension with heart disease (440-443)	15	–	–	–	–	–	5	10	–
B29	Hypertension without mention of heart (444-447)	50	–	–	–	–	4	22	24	–
B30	Influenza (480-483)	16	7	–	–	–	4	1	4	–
B31	Pneumonia (490-493)	213	111	26	4	2	3	14	51	2
B32	Bronchitis (500-502)	22	2	3	–	–	–	4	13	–
B33	Ulcer of stomach and duodenum (540, 541)	23	–	–	–	1	7	8	7	–
B34	Appendicitis (550-553)	11	–	1	–	2	3	3	2	–
B35	Intestinal obstruction and hernia (560, 561, 570)	50	10	1	1	1	2	12	23	–
B36	Gastritis, duodenitis, enteritis and colitis, except diarrhoea of the newborn (543, 571, 572)	195	158	20	1	1	–	2	13	–
B37	Cirrhosis of liver (581)	33	–	–	–	5	5	13	10	–
B38	Nephritis and nephrosis (590-594)	59	–	4	4	4	11	19	17	–
B39	Hyperplasia of prostate (610)	63	–	–	–	–	–	3	60	–
B40	Complications of pregnancy, childbirth and the puerperium (640-652, 660, 670-689)	.	.	.	.	.	.	.	.	.
B41	Congenital malformations (750-759)	119	100	6	6	1	3	1	1	1
B42	Birth injuries, postnatal asphyxia and atelectasis (760-762)	86	86	–	–	–	–	–	–	–
B43	Infections of the newborn (763-769)	96	96	–	–	–	–	–	–	–
B44	Other diseases peculiar to early infancy, and immaturity unqualified (769-776)	200	200	–	–	–	–	–	–	–
B45	Senility without mention of psychosis, ill-defined and unknown causes (780-795)	285	15	4	–	11	21	46	185	3
B46	All other diseases (Residual)	332	28	23	9	13	32	84	141	2
BE47, BE48, BE49, BE50	Motor vehicle accidents (E810-E835); All other accidents (E800-E802, E840-E962); Suicide and self-inflicted injury (E963, E970-E979); Homicide and operations of war (E964, E965, E980-E999)	489	16	24	36	143	152	57	48	13

[3] Jewish population.

21. Décès selon la cause, l'âge et le sexe (suite)

[Voir note explicative à la page 361.]

ASIE

Israël[3]—1951*

Female — Sexe féminin									Cause de décès (Nomenclature internationale abrégée, Sixième révision, 1948. Les numéros de la Nomenclature détaillée sont indiqués entre parenthèses)	No. de la rubrique
All ages Tous âges	Under 1 Moins de 1	1 – 4	5 – 14	15 – 24	25 – 44	45 – 64	65 and over 65 et plus	Unknown Inconnu		
3 905	768	228	78	100	369	818	1 528	16	Toutes les causes	
71	4	1	1	11	19	22	13	–	Tuberculose de l'appareil respiratoire (001-008)	B 1
12	–	2	3	3	1	2	1	–	Tuberculose, autres formes (010-019)	B 2
4	1	–	–	–	–	–	3	–	Syphilis et ses séquelles (020-029)	B 3
10	1	3	1	1	–	2	2	–	Fièvre typhoïde (040)	B 4
–	–	–	–	–	–	–	–	–	Choléra (043)	B 5
32	7	4	–	–	1	4	16	–	Dysenterie, toutes formes (045-048)	B 6
–	–	–	–	–	–	–	–	–	Scarlatine et angine à streptocoques (050, 051)	B 7
28	8	16	4	–	–	–	–	–	Diphtérie (055)	B 8
7	6	1	–	–	–	–	–	–	Coqueluche (056)	B 9
2	1	–	–	–	–	–	1	–	Infections à méningocoques (057)	B10
–	–	–	–	–	–	–	–	–	Peste (058)	B11
87	31	53	1	1	1	–	–	–	Poliomyélite antérieure aiguë (080)	B12
–	–	–	–	–	–	–	–	–	Variole (084)	B13
5	3	2	–	–	–	–	–	–	Rougeole (085)	B14
1	–	–	–	1	–	–	–	–	Typhus et autres maladies à Rickettsia (100-108)	B15
2	–	–	1	1	–	–	–	–	Paludisme (110-117)	B16
55	17	7	4	1	12	9	5	–	Autres maladies infectieuses et parasitaires (030-039, 041, 042, 044, 049, 052-054, 059-074, 081-083, 086-096, 120-138)	B17
565	1	4	3	6	99	210	241	1	Tumeurs malignes, y compris tumeurs des tissus lymphatiques et hématopoïétiques (140-205)	B18
66	–	1	5	3	13	21	22	1	Tumeurs benignes et tumeurs de nature non spécifiée (210-239)	B19
33	–	–	–	1	3	13	16	–	Diabète sucré (260)	B20
8	–	–	1	1	3	1	2	–	Anémies (290-293)	B21
419	–	–	–	1	10	118	289	1	Lésions vasculaires affectant le système nerveux central (330-334)	B22
13	9	1	1	–	–	1	1	–	Méningite non-méningococcique (340)	B23
5	–	–	3	1	–	1	–	–	Rhumatisme articulaire aigu (400-402)	B24
75	–	1	2	7	29	24	12	–	Cardiopathie rhumatismale chronique (410-416)	B25
457	–	–	–	4	14	133	305	1	Artériosclérose des coronaires et myocardite dégénérative (420-422)	B26
75	2	4	2	–	11	18	38	–	Autres maladies du coeur (430-434)	B27
21	–	–	–	–	–	6	15	–	Hypertension avec maladie du coeur (440-443)	B28
54	–	–	–	–	6	20	28	–	Hypertension sans mention du coeur (444-447)	B29
11	–	1	1	–	1	–	6	2	Grippe (480-483)	B30
181	87	18	3	3	4	10	56	–	Pneumonie (490-493)	B31
16	2	–	1	–	–	4	9	–	Bronchite (500-502)	B32
4	–	–	–	–	–	2	2	–	Ulcère de l'estomac et du duodénum (540, 541)	B33
7	–	2	1	–	1	2	1	–	Appendicite (550-553)	B34
28	8	1	–	–	2	10	7	–	Occlusion intestinale et hernie (560, 561, 570)	B35
223	151	42	1	–	4	7	16	2	Gastrite, duodénite, entérite et colite, sauf diarrhée du nouveau-né (543, 571, 572)	B36
23	–	1	1	–	4	11	6	–	Cirrhose du foie (581)	B37
41	–	–	3	2	11	12	13	–	Néphrite et néphrose (590-594)	B38
.	.	.	.	.	.	.	.	.	Hypertrophie de la prostate (610)	B39
33	–	–	–	5	26	2	–	–	Complications de la grossesse, de l'accouchement et des suites de couches (640-652, 660, 670-689)	B40
91	75	9	1	1	2	3	–	–	Malformations congénitales (750-759)	B41
39	39	–	–	–	–	–	–	–	Lésions obstétricales, et asphyxie et atélectasie post-natales (760-762)	B42
80	80	–	–	–	–	–	–	–	Infections du nouveau-né (763-768)	B43
182	182	–	–	–	–	–	–	–	Autres maladies particulières à la première enfance et débilité sans précision (769-776)	B44
317	14	7	1	8	16	45	224	2	Sénilité sans mention de psychose, et causes mal définies ou inconnues (780-795)	B45
321	25	34	7	17	43	68	126	1	Toutes autres maladies (le reste)	B46
201	14	13	26	21	33	37	52	5	Accidents dus à des véhicules automobiles (E810-E835)	BE47
									Tous autres accidents (E800-E802, E840-E962)	BE48
									Suicide et blessure faite à soi-même (E963, E970-E979)	BE49
									Homicide et blessures de guerre (E964, E965, E980-E999)	BE50

[3] Population juive.

21. Deaths by cause, age and sex (continued)

[See headnote on page 360.]

ASIA (continued)

Japan[4]—1950

List No.	Cause of death Abbreviated International List, Sixth Revision, 1948. Detailed List numbers are shown in parentheses)	Male — Sexe masculin All ages Tous âges	Under 1 Moins de 1	1 – 4	5 – 14	15 – 24	25 – 44	45 – 64	65 and over 65 et plus	Unknown Inconnu
	All causes	467 073	76 247	42 042	15 635	29 307	58 242	106 186	139 182	232
B 1	Tuberculosis of respiratory system (001-008)	55 894	265	1 109	1 058	12 052	24 287	14 040	3 069	14
B 2	Tuberculosis, other forms (010-019)	9 195	361	1 813	1 189	1 832	2 602	1 094	302	2
B 3	Syphilis and its sequelae (020-029)	3 535	469	39	13	46	937	1 693	336	2
B 4	Typhoid fever (040)	303	–	2	32	66	101	73	29	–
B 5	Cholera (043)	–	–	–	–	–	–	–	–	–
B 6	Dysentery, all forms (045-048)	5 818	108	4 475	905	37	52	110	131	–
B 7	Scarlet fever and streptococcal sore throat (050, 051)	15	1	4	2	3	2	2	1	–
B 8	Diphtheria (055)	649	72	495	67	8	3	4	–	–
B 9	Whooping cough (056)	3 666	2 039	1 548	69	5	–	5	–	–
B10	Meningococcal infections (057)	215	31	24	40	28	44	39	9	–
B11	Plague (058)	–	–	–	–	–	–	–	–	–
B12	Acute poliomyelitis (080)	401	42	175	101	51	19	13	–	–
B13	Smallpox (084)	2	1	1	–	–	–	–	–	–
B14	Measles (085)	1 845	672	1 036	123	5	2	7	–	–
B15	Typhus and other rickettsial diseases (100-108)	70	–	1	–	11	18	29	11	–
B16	Malaria (110-117)	68	1	1	1	5	45	8	7	–
B17	Other infective and parasitic diseases (030-039, 041, 042, 044, 049, 052-054, 059-074, 081-083, 086-096, 120-138)	6 948	901	1 340	1 239	539	645	1 153	1 129	2
B18	Malignant neoplasms, including neoplasms of lymphatic and haematopoietic tissues (140-205)	32 670	56	267	256	353	2 659	16 676	12 399	4
B19	Benign and unspecified neoplasms (210-239)	2 061	17	100	139	150	326	809	518	2
B20	Diabetes mellitus (260)	1 005	–	2	7	38	134	495	329	–
B21	Anaemias (290-293)	544	24	41	59	46	91	169	114	–
B22	Vascular lesions affecting central nervous system (330-334)	42 668	20	42	83	197	1 578	15 681	25 057	10
B23	Nonmeningococcal meningitis (340)	3 514	1 001	1 084	523	278	288	233	106	1
B24	Rheumatic fever (400-402)	415	3	18	102	52	89	69	82	–
B25	Chronic rheumatic heart disease (410-416)	1 937	–	12	104	178	309	681	652	1
B26	Arteriosclerotic and degenerative heart disease (420-422)	16 785	5	170	384	736	2 162	6 598	6 726	4
B27	Other diseases of heart (430-434)	7 386	60	99	136	168	547	2 373	4 000	3
B28	Hypertension with heart disease (440-443)	376	–	–	1	–	8	128	239	–
B29	Hypertension without mention of heart (444-447)	4 263	–	2	3	11	72	870	3 305	–
B30	Influenza (480-483)	619	126	65	37	19	34	85	253	–
B31	Pneumonia (490-493)	25 128	9 869	4 998	897	609	960	2 645	5 146	4
B32	Bronchitis (500-502)	12 170	3 888	1 146	134	155	295	1 430	5 121	1
B33	Ulcer of stomach and duodenum (540, 541)	13 656	11	44	61	356	2 130	6 766	4 284	4
B34	Appendicitis (550-553)	1 555	3	39	270	431	355	303	154	–
B35	Intestinal obstruction and hernia (560, 561, 570)	3 745	814	443	211	226	515	854	682	–
B36	Gastritis, duodenitis, enteritis and colitis, except diarrhoea of the newborn (543, 571, 572)	31 761	8 994	10 471	1 110	445	739	2 690	7 310	2
B37	Cirrhosis of liver (581)	3 299	29	41	60	58	397	1 444	1 270	–
B38	Nephritis and nephrosis (590-594)	12 224	162	941	678	622	1 294	3 490	5 036	1
B39	Hyperplasia of prostate (610)	220	–	–	–	–	2	26	192	–
B40	Complications of pregnancy, childbirth and the puerperium (640-652, 660, 670-689)	.	.	.	.	.	.	.	.	.
B41	Congenital malformations (750-759)	3 704	3 144	346	120	43	31	14	6	–
B42	Birth injuries, postnatal asphyxia and atelectasis (760-762)	1 422	1 422	–	–	–	–	–	–	–
B43	Infections of the newborn (763-768)	4 908	4 908	–	–	–	–	–	–	–
B44	Other diseases peculiar to early infancy, and immaturity unqualified (769-776)	28 155	28 155	–	–	–	–	–	–	–
B45	Senility without mention of psychosis, ill-defined and unknown causes (780-795)	35 108	2 500	1 830	442	471	1 442	3 034	25 368	21
B46	All other diseases (Residual)	52 398	4 832	3 330	1 595	2 351	4 588	13 235	22 452	15
BE47	Motor vehicle accidents (E810-E835)	2 247	14	320	382	422	573	431	105	–
BE48	All other accidents (E800-E802, E840-E962)	21 536	1 105	3 975	2 893	3 464	4 899	3 670	1 476	54
BE49	Suicide and self-inflicted injury (E963, E970-E979)	9 820	–	–	–	2 479	2 659	2 863	1 740	79
BE50	Homicide and operations of war (E964, E965, E980-E999)	1 150	122	153	109	261	309	154	36	6

[4] Japanese nationals in Japan.

21. Décès selon la cause, l'âge et le sexe (suite)

[Voir note explicative à la page 361.]

ASIE (suite)

Japon[4]—1950

Female — Sexe féminin									Cause de décès (Nomenclature internationale abrégée, Sixième révision, 1948. Les numéros de la Nomenclature détaillée sont indiqués entre parenthèses)	No. de la rubrique
All ages Tous âges	Under 1 Moins de 1	1 – 4	5 – 14	15 – 24	25 – 44	45 – 64	65 and over 65 et plus	Unknown Inconnu		
437 803	64 268	40 346	14 351	27 786	58 588	77 901	154 460	103	Toutes les causes	
45 461	204	1 185	1 872	13 139	20 218	7 196	1 641	6	Tuberculose de l'appareil respiratoire (001-008)	B 1
11 219	352	1 790	1 261	2 384	3 734	1 328	370	–	Tuberculose, autres formes (010-019)	B 2
1 641	385	40	19	44	457	529	166	1	Syphilis et ses séquelles (020-029)	B 3
327	–	4	23	81	120	77	22	–	Fièvre typhoïde (040)	B 4
–	–	–	–	–	–	–	–	–	Choléra (043)	B 5
6 150	76	4 483	1 085	40	70	128	267	1	Dysenterie, toutes formes (045-048)	B 6
20	1	4	8	2	–	5	–	–	Scarlatine et angine à streptocoques (050, 051)	B 7
533	45	409	60	9	4	5	1	–	Diphtérie (055)	B 8
4 760	2 382	2 266	104	3	–	4	1	–	Coqueluche (056)	B 9
152	20	22	37	23	31	13	6	–	Infections à méningocoques (057)	B10
–	–	–	–	–	–	–	–	–	Peste (058)	B11
374	38	180	94	30	23	9	–	–	Poliomyélite antérieure aiguë (080)	B12
–	–	–	–	–	–	–	–	–	Variole (084)	B13
1 900	643	1 071	172	5	4	4	1	–	Rougeole (085)	B14
35	–	–	1	3	13	14	4	–	Typhus et autres maladies à Rickettsia (100-108)	B15
5	–	–	–	–	2	3	–	–	Paludisme (110-117)	B16
6 777	732	1 223	966	482	872	1 041	1 460	1	Autres maladies infectieuses et parasitaires (030-039, 041, 042, 044, 049, 052-054, 059-074, 081-083, 086-096, 120-138)	B17
31 758	41	189	178	329	5 028	14 994	10 995	4	Tumeurs malignes, y compris tumeurs des tissus lymphatiques et hématopoïétiques (140-205)	B18
2 372	15	76	104	144	524	838	671	–	Tumeurs benignes et tumeurs de nature non spécifiée (210-239)	B19
1 029	–	1	12	59	148	482	327	–	Diabète sucré (260)	B20
698	14	38	61	62	183	189	151	–	Anémies (290-293)	B21
45 752	19	39	75	178	1 731	14 169	29 530	11	Lésions vasculaires affectant le système nerveux central (330-334)	B22
3 143	768	971	491	264	343	219	87	–	Méningite non-méningococcique (340)	B23
545	1	6	79	86	150	102	121	–	Rhumatisme articulaire aigu (400-402)	B24
3 073	–	12	125	252	657	971	1 056	–	Cardiopathie rhumatismale chronique (410-416)	B25
17 513	8	149	466	896	3 206	5 221	7 565	2	Artériosclérose des coronaires et myocardite dégénérative (420-422)	B26
6 683	66	93	145	237	773	1 744	3 624	1	Autres maladies du coeur (430-434)	B27
359	–	–	1	2	11	105	240	–	Hypertension avec maladie du coeur (440-443)	B28
4 937	–	2	4	7	74	735	4 115	–	Hypertension sans mention du coeur (444-447)	B29
631	109	86	24	19	56	71	266	–	Grippe (480-483)	B30
23 478	8 564	5 467	1 035	745	1 413	1 848	4 405	1	Pneumonie (490-493)	B31
11 226	3 271	1 201	189	198	415	1 045	4 905	2	Bronchite (500-502)	B32
5 667	4	39	41	200	894	2 019	2 469	1	Ulcère de l'estomac et du duodénum (540, 541)	B33
1 483	1	36	275	421	373	208	169	–	Appendicite (550-553)	B34
2 712	394	218	121	138	461	619	761	–	Occlusion intestinale et hernie (560, 561, 570)	B35
34 133	7 795	9 950	1 219	560	1 242	2 880	10 482	5	Gastrite, duodénite, entérite et colite, sauf diarrhée du nouveau-né (543, 571, 572)	B36
2 379	26	21	23	26	281	975	1 026	1	Cirrhose du foie (581)	B37
14 754	125	782	675	742	2 139	3 707	6 583	1	Néphrite et néphrose (590-594)	B38
.	.	.	.	.	.	.	.	.	Hypertrophie de la prostate (610)	B39
4 117	–	–	5	809	3 242	61	–	–	Complications de la grossesse, de l'accouchement et des suites de couches (640-652, 660, 670-689)	B40
2 987	2 396	309	119	68	50	31	14	–	Malformations congénitales (750-759)	B41
1 040	1 040	–	–	–	–	–	–	–	Lésions obstétricales, et asphyxie et atélectasie post-natales (760-762)	B42
4 113	4 113	–	–	–	–	–	–	–	Infections du nouveau-né (763-768)	B43
23 632	23 632	–	–	–	–	–	–	–	Autres maladies particulières à la première enfance et débilité sans précision (769-776)	B44
44 673	2 011	1 665	370	346	909	2 186	37 172	14	Sénilité sans mention de psychose, et causes mal définies ou inconnues (780-795)	B45
47 236	3 800	3 062	1 484	2 377	5 855	9 743	20 907	8	Toutes autres maladies (le reste)	B46
799	10	234	139	106	113	104	93	–	Accidents dus à des véhicules automobiles (E810-E835)	BE47
8 268	1 060	2 886	1 083	538	784	747	1 159	11	Tous autres accidents (E800-E802, E840-E962)	BE48
6 491	–	–	2	1 635	1 805	1 444	1 574	31	Suicide et blessure faite à soi-même (E963, E970-E979)	BE49
768	107	137	104	97	180	88	54	1	Homicide et blessures de guerre (E964, E965, E980-E999)	BE50

[4] Nationaux japonais au Japon.

21. Deaths by cause, age and sex (continued)

[See headnote on page 360.]

EUROPE

Austria—1950

List No.	Cause of death (Abridged International List, Fifth Revision, 1938. Detailed List numbers are shown in parentheses)	Male — Sexe masculin: All ages Tous âges	Under 1 Moins de 1	1–4	5–14	15–19	20–39	40–59	60 and over 60 et plus	Unknown Inconnu
	All causes	43 776	4 106	644	464	399	2 189	8 960	27 014	–
1	Typhoid and paratyphoid fevers (1, 2)	48	4	4	4	6	6	16	8	–
2	Plague (3)	–	–	–	–	–	–	–	–	–
3	Scarlet fever (8)	27	3	19	4	1	–	–	–	–
4	Whooping cough (9)	56	46	10	–	–	–	–	–	–
5	Diphtheria (10)	139	20	87	28	–	2	1	1	–
6	Tuberculosis of the respiratory system (13)	1 932	14	22	7	17	325	815	732	–
7	All other forms of tuberculosis (14-22)	252	12	34	17	13	43	67	66	–
8	Malaria (28)	1	–	–	–	–	–	1	–	–
9	Syphilis (30)	253	13	3	2	–	11	96	128	–
10	Influenza (33)	174	46	7	1	3	7	18	92	–
11	Smallpox (34)	–	–	–	–	–	–	–	–	–
12	Measles (35)	16	8	4	4	–	–	–	–	–
13	Typhus fever and typhus-like diseases [Rickettsioses] (39)	–	–	–	–	–	–	–	–	–
14	Other infectious or parasitic diseases (4-7, 11, 12, 23-27, 29, 31, 32, 36-38, 40-44)	309	21	11	25	9	41	105	97	–
15	Cancer and other malignant tumors (45-55)	7 222	5	16	13	11	100	1 927	5 150	–
16	Nonmalignant tumors or tumors of unspecified nature (56, 57)	227	5	7	3	6	25	84	97	–
17	Chronic rheumatism and gout (59, 60)	36	–	–	–	–	–	5	31	–
18	Diabetes mellitus (61)	165	–	2	7	1	7	35	113	–
19	Chronic or acute alcoholism (77)	78	–	–	–	–	13	47	18	–
20	Avitaminoses, other general diseases, diseases of the blood and chronic poisonings (58, 62-76, 78, 79)	446	38	18	29	14	36	110	201	–
21	Meningitis (nonmeningococcal) and diseases of the spinal cord (81, 82)	259	68	22	8	7	24	66	64	–
22	Intracranial lesions of vascular origin (83)	4 352	–	2	3	4	55	540	3 748	–
23	Other diseases of the nervous system and sense organs (80, 84-89)	654	315	35	23	16	76	108	81	–
24	Diseases of the heart (90-95)	8 252	12	9	33	27	206	1 687	6 278	–
25	Other diseases of the circulatory system (96-103)	1 300	1	2	4	–	13	158	1 122	–
26	Bronchitis (106)	494	93	8	3	–	6	45	339	–
27	Pneumonia and bronchopneumonia (107-109)	1 943	634	72	9	5	24	143	1 056	–
28	Other diseases of the respiratory system (104, 105, 110-114)	1 086	20	2	4	3	22	265	770	–
29	Diarrhea and enteritis (119, 120)	671	511	33	6	1	2	27	91	–
30	Appendicitis (121)	183	1	13	23	18	29	44	55	–
31	Diseases of the liver and biliary passages (124-127)	767	3	8	3	2	33	257	461	–
32	Other diseases of the digestive system (115-118, 122, 123, 128, 129)	1 173	21	17	12	5	63	365	690	–
33	Nephritis (130-132)	624	–	4	6	7	43	192	372	–
34	Other diseases of the urinary and genital systems (133-139)	1 027	1	2	2	–	18	74	930	–
35	Puerperal infection (140, 147)	.	.	.	.	.	.	.	.	.
36	Other diseases of pregnancy, childbirth and the puerperium (141-146, 148-150)	.	.	.	.	.	.	.	.	.
37	Diseases of the skin, cellular tissue, bones and organs of movement (151-156)	139	10	–	3	3	17	44	62	–
38	Congenital malformations and debility, premature birth and diseases peculiar to the first year of life (157-161)	2 160	2 135	17	5	1	1	1	–	–
39	Senility, old age (162)	2 697	–	–	–	–	–	–	2 697	–
40	Suicide (163, 164)	1 100	–	–	3	31	228	498	340	–
41	Homicide (165-168)	47	2	5	1	2	14	18	5	–
42	Automobile accidents (all motor-driven road vehicles) (170)	313	–	8	16	13	108	108	60	–
43	Other violent or accidental deaths (suicide, homicide and automobile accidents excepted) (169, 171-198)	2 362	41	123	146	163	545	662	682	–
44	Causes of death ill-defined, unknown or unspecified (199, 200)	792	3	18	7	10	46	331	377	–

21. Décès selon la cause, l'âge et le sexe (suite)

[Voir note explicative à la page 361.]

EUROPE

Autriche—1950

Female — Sexe féminin									Cause de décès (Nomenclature internationale abrégée, Cinquième révision, 1938. Les numéros de la Nomenclature détaillée sont indiqués entre parenthèses)	No. de la rubrique
All ages Tous âges	Under 1 Moins de 1	1 – 4	5 – 14	15 – 19	20 – 39	40 – 59	60 and over 60 et plus	Unknown Inconnu		
41 934	3 019	560	358	232	1 855	6 742	29 168	–	Toutes les causes	
98	–	2	7	10	30	32	17	–	Fièvres typhoïde et paratyphoïdes (1, 2)	1
–	–	–	–	–	–	–	–	–	Peste (3)	2
21	–	14	7	–	–	–	–	–	Scarlatine (8)	3
89	67	22	–	–	–	–	–	–	Coqueluche (9)	4
157	18	86	39	–	7	5	2	–	Diphtérie (10)	5
1 213	11	14	20	28	320	292	528	–	Tuberculose de l'appareil respiratoire (13)	6
380	8	35	18	13	40	72	194	–	Toutes autres tuberculoses (14-22)	7
2	–	–	–	–	–	–	2	–	Paludisme (malaria) (28)	8
150	16	1	1	1	9	50	72	–	Syphilis (30)	9
186	25	7	2	1	6	15	130	–	Grippe ou influenza (33)	10
–	–	–	–	–	–	–	–	–	Variole (34)	11
23	12	10	1	–	–	–	–	–	Rougeole (35)	12
–	–	–	–	–	–	–	–	–	Typhus exanthématique (y compris les maladies apparentées au typhus [rickettsioses]) (39)	13
294	5	22	17	9	45	71	125	–	Autres maladies infectieuses et parasitaires (4-7, 11, 12, 23-27, 29, 31, 32, 36-38, 40-44)	14
7 453	1	7	13	9	270	2 180	4 973	–	Cancer et autres tumeurs malignes (45-55)	15
382	–	6	6	5	39	151	175	–	Tumeurs non malignes ou dont le caractère malin n'est pas spécifié (56, 57)	16
122	–	–	–	–	1	16	105	–	Rhumatisme chronique et goutte (59, 60)	17
332	–	–	3	5	14	54	256	–	Diabète sucré (61)	18
9	–	–	–	–	1	4	4	–	Alcoolisme aigu ou chronique (77)	19
668	25	10	23	11	59	179	361	–	Avitaminoses, autres maladies générales, maladies du sang et empoisonnements chroniques (58, 62-76, 78, 79)	20
200	47	16	13	6	24	40	54	–	Méningite non-méningococcique (simple) et maladies de la moëlle épinière (81, 82)	21
5 446	–	–	1	1	40	619	4 785	–	Lésions intracraniennes d'origine vasculaire (83)	22
618	197	36	16	12	61	145	151	–	Autres maladies du système nerveux et des organes des sens (80, 84-89)	23
8 575	2	11	32	21	140	970	7 399	–	Maladies du coeur (90-95)	24
1 635	2	3	–	–	24	157	1 449	–	Autres maladies de l'appareil circulatoire (96-103)	25
382	73	9	1	–	1	16	282	–	Bronchite (106)	26
1 844	494	55	15	2	25	94	1 159	–	Pneumonies (107-109)	27
776	9	4	1	1	27	112	622	–	Autres maladies de l'appareil respiratoire (104, 105, 110-114)	28
523	344	27	5	2	12	29	104	–	Diarrhée et entérite (119-120)	29
207	–	17	25	11	25	71	58	–	Appendicite (121)	30
876	4	3	3	1	33	240	592	–	Maladies du foie et des voies biliaires (124-127)	31
830	11	9	10	5	40	206	549	–	Autres maladies de l'appareil digestif (115-118, 122, 123, 128, 129)	32
524	1	3	10	6	37	141	326	–	Néphrites (130-132)	33
361	3	3	2	1	38	104	210	–	Autres maladies de l'appareil urinaire et de l'appareil génital (133-139)	34
63	–	–	–	2	55	6	–	–	Septicémie et infections puerpérales (140, 147)	35
125	–	–	–	5	107	13	–	–	Autres maladies de la grossesse, de l'accouchement et de l'état puerpéral (141-146, 148-150)	36
143	10	5	–	2	13	39	74	–	Maladies de la peau, du tissu cellulaire, des os et des organes du mouvement (151-156)	37
1 628	1 607	16	2	2	1	–	–	–	Débilité congénitale, vices de conformation congénitaux, naissance prématurée et maladies particulières à la première année de vie (157-161)	38
3 348	–	–	–	–	–	–	3 348	–	Sénilité, vieillesse (162)	39
545	–	–	3	19	127	232	164	–	Suicides (163, 164)	40
38	5	2	5	6	12	5	3	–	Homicides (165-168)	41
84	–	5	10	3	16	26	24	–	Accidents d'automobiles (tous véhicules routiers à moteur) (170)	42
1 026	20	87	40	29	113	179	558	–	Autres morts violentes ou accidentelles, sauf suicides ou homicides ou accidents d'automobiles (169, 171-198)	43
558	2	13	7	3	43	177	313	–	Causes non spécifiées ou mal définies (199, 200)	44

21. Deaths by cause, age and sex (continued)

[See headnote on page 360.]

EUROPE (continued)

Belgium[5]—1950

List No.	Cause of death (Abridged International List, Fifth Revision, 1938. Detailed List numbers are shown in parentheses)	Male — Sexe masculin: All ages Tous âges	Under 1 Moins de 1	1 – 4	5 – 14	15 – 24	25 – 44	45 – 64	65 and over 65 et plus	Unknown Inconnu
	All causes	56 668	[6] 3 400	[6] 442	[6] 243	[6] 566	[6] 2 655	[6] 13 245	[6] 29 426	–
1	Typhoid and paratyphoid fevers (1, 2)	32	9	–	1	3	2	6	11	–
2	Plague (3)	–	–	–	–	–	–	–	–	–
3	Scarlet fever (8)	5	4	–	–	–	–	–	1	–
4	Whooping cough (9)	74	65	8	1	–	–	–	–	–
5	Diphtheria (10)	44	29	9	2	–	1	2	1	–
6	Tuberculosis of the respiratory system (13)	2 070	11	3	7	149	634	1 002	264	–
7	All other forms of tuberculosis (14-22)	457	19	45	33	54	115	143	48	–
8	Malaria (28)	8	–	–	–	–	3	3	2	–
9	Syphilis (30)	58	7	–	–	1	3	21	26	–
10	Influenza (33)	417	135	30	4	9	21	69	149	–
11	Smallpox (34)	2	–	–	–	–	–	1	1	–
12	Measles (35)	22	17	4	1	–	–	–	–	–
13	Typhus fever and typhus-like diseases [Rickettsioses] (39)	–	–	–	–	–	–	–	–	–
14	Other infectious or parasitic diseases (4-7, 11, 12, 23-27, 29, 31, 32, 36-38, 40-44)	238	42	13	9	7	22	66	79	–
15	Cancer and other malignant tumors (45-55)	5 929	8	15	14	32	328	2 278	3 254	–
16	Nonmalignant tumors or tumors of unspecified nature (56, 57)	299	6	2	3	5	40	122	121	–
17	Chronic rheumatism and gout (59, 60)	211	–	1	3	–	6	63	138	–
18	Diabetes mellitus (61)	482	1	4	2	7	19	145	304	–
19	Chronic or acute alcoholism (77)	69	–	–	–	–	5	28	36	–
20	Avitaminoses, other general diseases, diseases of the blood and chronic poisonings (58, 62-76, 78, 79)	357	35	16	12	18	44	118	114	–
21	Meningitis (nonmeningococcal) and diseases of the spinal cord (81, 82)	231	83	27	14	24	26	28	29	–
22	Intracranial lesions of vascular origin (83)	5 089	68	13	11	33	149	1 207	3 608	–
23	Other diseases of the nervous system and sense organs (80, 84-89)	1 111	434	62	23	26	66	233	267	–
24	Diseases of the heart (90-95)	12 764	68	21	27	66	444	3 823	8 315	–
25	Other diseases of the circulatory system (96-103)	2 701	19	4	8	11	78	694	1 887	–
26	Bronchitis (106)	1 298	73	13	3	3	53	474	679	–
27	Pneumonia and bronchopneumonia (107-109)	1 983	490	75	12	18	79	351	958	–
28	Other diseases of the respiratory system (104, 105, 110-114)	2 485	107	16	10	23	166	957	1 206	–
29	Diarrhea and enteritis (119, 120)	353	254	18	1	1	9	24	46	–
30	Appendicitis (121)	113	–	6	12	14	20	30	31	–
31	Diseases of the liver and biliary passages (124-127)	814	26	5	5	4	49	293	432	–
32	Other diseases of the digestive system (115-118, 122, 123, 128, 129)	1 487	95	16	10	23	121	503	719	–
33	Nephritis (130-132)	1 400	7	8	10	22	107	327	919	–
34	Other diseases of the urinary and genital systems (133-139)	835	1	1	3	10	28	125	667	–
35	Puerperal infection (140, 147)	.	.	.	.	.	.	.	.	.
36	Other diseases of pregnancy, childbirth and the puerperium (141-146, 148-150)	.	.	.	.	.	.	.	.	.
37	Diseases of the skin, cellular tissue, bones and organs of movement (151-156)	192	13	7	2	3	17	49	101	–
38	Congenital malformations and debility, premature birth and diseases peculiar to the first year of life (157-161)	1 274	1 274	–	–	–	–	–	–	–
39	Senility, old age (162)	5 073	–	–	–	–	–	60	5 013	–
40	Suicide (163, 164)									
41	Homicide (165-168)									
42	Automobile accidents (all motor-driven road vehicles) (170)	3 167	...	...	...	...	...	...	...	...
43	Other violent or accidental deaths (suicide, homicide and automobile accidents excepted) (169, 171-198)									
44	Causes of death ill-defined, unknown or unspecified (199, 200)	3 524	...	...	...	...	...	...	...	...

[5] Excluding live-born infants dying before registration of birth.
[6] Excluding deaths classified under List Nos. 40-44, for which distribution by age is not available.

21. Décès selon la cause, l'âge et le sexe (suite)

[Voir note explicative à la page 361.]

EUROPE (suite)

Belgique[5]—1950

Female — Sexe féminin									Cause de décès (Nomenclature internationale abrégée, Cinquième révision, 1938. Les numéros de la Nomenclature détaillée sont indiqués entre parenthèses)	No. de la rubrique
All ages Tous âges	Under 1 Moins de 1	1 – 4	5 – 14	15 – 24	25 – 44	45 – 64	65 and over 65 et plus	Unknown Inconnu		
50 212	[6] 2 525	[6] 336	[6] 217	[6] 515	[6] 2 297	[6] 9 440	[6] 31 513	–	Toutes les causes	
36	6	2	–	3	3	6	16	–	Fièvres typhoïde et paratyphoïdes (1, 2)	1
–	–	–	–	–	–	–	–	–	Peste (3)	2
10	5	1	2	–	–	1	1	–	Scarlatine (8)	3
61	52	8	1	–	–	–	–	–	Coqueluche (9)	4
18	9	3	2	–	3	1	–	–	Diphtérie (10)	5
873	10	2	14	153	355	204	135	–	Tuberculose de l'appareil respiratoire (13)	6
337	18	44	27	67	86	50	45	–	Toutes autres tuberculoses (14-22)	7
4	–	–	–	–	3	1	–	–	Paludisme (malaria) (28)	8
38	2	–	–	1	3	9	23	–	Syphilis (30)	9
430	110	21	9	4	17	62	207	–	Grippe ou influenza (33)	10
–	–	–	–	–	–	–	–	–	Variole (34)	11
13	11	2	–	–	–	–	–	–	Rougeole (35)	12
–	–	–	–	–	–	–	–	–	Typhus exanthématique (y compris les maladies apparentées au typhus [rickettsioses]) (39)	13
204	30	8	4	11	24	60	67	–	Autres maladies infectieuses et parasitaires (4-7, 11, 12, 23-27, 29, 31, 32, 36-38, 40-44)	14
6 695	5	7	9	30	426	2 631	3 587	–	Cancer et autres tumeurs malignes (45-55)	15
306	2	3	5	3	31	100	162	–	Tumeurs non malignes ou dont le caractère malin n'est pas spécifié (56, 57)	16
239	–	1	4	–	13	62	159	–	Rhumatisme chronique et goutte (59, 60)	17
896	–	–	2	5	21	273	595	–	Diabète sucré (61)	18
14	–	–	–	–	–	7	7	–	Alcoolisme aigu ou chronique (77)	19
358	23	9	11	17	38	99	161	–	Avitaminoses, autres maladies générales, maladies du sang et empoisonnements chroniques (58, 62-76, 78, 79)	20
202	75	16	11	13	31	25	31	–	Méningite non-méningococcique (simple) et maladies de la moëlle épinière (81, 82)	21
5 525	44	13	11	24	123	1 165	4 145	–	Lésions intracraniennes d'origine vasculaire (83)	22
1 050	346	62	12	20	75	193	342	–	Autres maladies du système nerveux et des organes des sens (80, 84-89)	23
11 445	53	15	26	42	330	2 324	8 655	–	Maladies du coeur (90-95)	24
2 419	11	7	10	10	69	453	1 859	–	Autres maladies de l'appareil circulatoire (96-103)	25
642	52	10	3	5	30	82	460	–	Bronchite (106)	26
1 596	362	49	13	17	44	158	953	–	Pneumonies (107-109)	27
1 537	74	19	9	27	88	319	1 001	–	Autres maladies de l'appareil respiratoire (104, 105, 110-114)	28
219	146	11	4	1	7	15	35	–	Diarrhée et entérite (119-120)	29
55	–	2	4	4	4	20	21	–	Appendicite (121)	30
841	11	2	2	5	50	283	488	–	Maladies du foie et des voies biliaires (124-127	31
1 185	68	13	13	16	101	309	665	–	Autres maladies de l'appareil digestif (115-118, 122, 123, 128, 129)	32
1 049	4	3	6	14	91	308	623	–	Néphrites (130-132)	33
293	4	1	3	2	39	96	148	–	Autres maladies de l'appareil urinaire et de l'appareil génital (133-139)	34
39	–	–	–	6	24	9	–	–	Septicémie et infections puerpérales (140, 147)	35
177	–	–	–	13	152	12	–	–	Autres maladies de la grossesse, de l'accouchement et de l'état puerpéral (141-146, 148-150)	36
175	13	2	–	2	16	40	102	–	Maladies de la peau, du tissu cellulaire, des os et des organes du mouvement (151-156)	37
979	979	–	–	–	–	–	–	–	Débilité congénitale, vices de conformation congénitaux, naissance prématurée et maladies particulières à la première année de vie (157-161)	38
6 883	–	–	–	–	–	63	6 820	–	Sénilité, vieillesse (162)	39
									Suicides (163, 164)	40
									Homicides (165-168)	41
935	...	...	...	...	...	...	...	...	Accidents d'automobiles (tous véhicules routiers à moteur) (170)	42
									Autres morts violentes ou accidentelles, sauf suicides ou homicides ou accidents d'automobiles (169, 171-198)	43
2 434	...	...	...	...	...	...	...	...	Causes non spécifiées ou mal définies (199, 200)	44

[5] Non compris les enfants nés vivants décédés avant l'enregistrement de leur naissance.

[6] Non compris les décès classés sous les rubriques Nos. 40 à 44 pour lesquels la répartition par âges n'est pas disponible.

21. Deaths by cause, age and sex (continued)

[See headnote on page 360.]

EUROPE (continued)

Denmark ex. Faeroe Is.—1950

List No.	Cause of death (Abridged International List, Fifth Revision, 1938. Detailed List numbers are shown in parentheses)	Male — Sexe masculin: All ages Tous âges	Under 1 Moins de 1	1 – 4	5 – 14	15 – 24	25 – 44	45 – 64	65 and over 65 et plus	Unknown Inconnu
	All causes	19 894	1 442	268	194	295	1 218	4 538	11 935	4
1	Typhoid and paratyphoid fevers (1, 2)	2	–	–	–	–	1	1	–	–
2	Plague (3)	–	–	–	–	–	–	–	–	–
3	Scarlet fever (8)	1	–	–	–	–	–	1	–	–
4	Whooping cough (9)	6	4	2	–	–	–	–	–	–
5	Diphtheria (10)	1	–	–	1	–	–	–	–	–
6	Tuberculosis of the respiratory system (13)	295	–	1	1	15	91	118	69	–
7	All other forms of tuberculosis (14-22)	46	1	6	4	3	14	14	4	–
8	Malaria (28)	1	–	–	–	–	–	–	1	–
9	Syphilis (30)	41	2	–	–	–	–	20	19	–
10	Influenza (33)	118	4	1	–	–	2	18	93	–
11	Smallpox (34)	–	–	–	–	–	–	–	–	–
12	Measles (35)	20	4	10	6	–	–	–	–	–
13	Typhus fever and typhus-like diseases [Rickettsioses] (39)	–	–	–	–	–	–	–	–	–
14	Other infectious or parasitic diseases (4-7, 11, 12, 23-27, 29, 31, 32, 36-38, 40-44)	161	26	10	12	12	41	32	28	–
15	Cancer and other malignant tumors (45-55)	3 091	5	6	11	15	142	1 016	1 896	–
16	Nonmalignant tumors or tumors of unspecified nature (56, 57)	225	1	7	3	4	36	80	94	–
17	Chronic rheumatism and gout (59, 60)	11	–	–	–	–	1	2	8	–
18	Diabetes mellitus (61)	368	–	–	–	1	19	98	250	–
19	Chronic or acute alcoholism (77)	32	–	–	–	–	4	14	14	–
20	Avitaminoses, other general diseases, diseases of the blood and chronic poisonings (58, 62-76, 78, 79)	309	15	16	16	9	37	78	138	–
21	Meningitis (nonmeningococcal) and diseases of the spinal cord (81, 82)	144	25	7	6	6	32	45	23	–
22	Intracranial lesions of vascular origin (83)	1 418	–	1	1	3	14	255	1 144	–
23	Other diseases of the nervous system and sense organs (80, 84-89)	158	10	16	15	15	26	41	35	–
24	Diseases of the heart (90-95)	5 793	4	7	7	14	124	1 351	4 286	–
25	Other diseases of the circulatory system (96-103)	630	–	–	–	–	8	60	562	–
26	Bronchitis (106)	44	11	4	–	–	–	3	26	–
27	Pneumonia and bronchopneumonia (107-109)	1 291	244	35	4	10	17	106	875	–
28	Other diseases of the respiratory system (104, 105, 110-114)	181	4	2	1	–	5	67	102	–
29	Diarrhea and enteritis (119, 120)	86	46	7	1	1	6	6	19	–
30	Appendicitis (121)	79	–	2	7	8	14	22	26	–
31	Diseases of the liver and biliary passages (124-127)	250	1	–	1	1	11	84	152	–
32	Other diseases of the digestive system (115-118, 122, 123, 128, 129)	586	28	9	5	8	60	205	271	–
33	Nephritis (130-132)	241	–	1	6	6	35	88	105	–
34	Other diseases of the urinary and genital systems (133-139)	766	1	2	1	5	12	89	656	–
35	Puerperal infection (140, 147)	.	.	.	.	.	.	.	.	.
36	Other diseases of pregnancy, childbirth and the puerperium (141-146, 148-150)	.	.	.	.	.	.	.	.	.
37	Diseases of the skin, cellular tissue, bones and organs of movement (151-156)	57	3	2	1	4	6	19	22	–
38	Congenital malformations and debility, premature birth and diseases peculiar to the first year of life (157-161)	931	931	–	–	–	–	–	–	–
39	Senility, old age (162)	583	–	–	–	–	–	4	579	–
40	Suicide (163, 164)	672	–	–	1	32	244	293	102	–
41	Homicide (165-168)	26	6	7	5	1	2	4	1	–
42	Automobile accidents (all motor-driven road vehicles) (170)	267	–	19	22	41	61	63	61	–
43	Other violent or accidental deaths (suicide, homicide and automobile accidents excepted) (169, 171-198)	832	40	84	53	81	133	167	270	4
44	Causes of death ill-defined, unknown or unspecified (199, 200)	131	26	4	3	–	20	74	4	–

21. Décès selon la cause, l'âge et le sexe (suite)

[Voir note explicative à la page 361.]

EUROPE (suite)

Danemark sans Iles Féroë—1950

Female — Sexe féminin									Cause de décès (Nomenclature internationale abrégée, Cinquième révision, 1938. Les numéros de la Nomenclature détaillée sont indiqués entre parenthèses)	No. de la rubrique
All ages Tous âges	Under 1 Moins de 1	1 – 4	5 – 14	15 – 24	25 – 44	45 – 64	65 and over 65 et plus	Unknown Inconnu		
19 406	1 003	192	131	176	1 041	3 916	12 947	–	Toutes les causes	
1	–	–	–	–	–	1	–	–	Fièvres typhoïde et paratyphoïdes (1, 2)	1
–	–	–	–	–	–	–	–	–	Peste (3)	2
–	–	–	–	–	–	–	–	–	Scarlatine (8)	3
11	7	4	–	–	–	–	–	–	Coqueluche (9)	4
3	1	1	–	–	–	–	1	–	Diphtérie (10)	5
212	–	3	2	14	82	53	58	–	Tuberculose de l'appareil respiratoire (13)	6
35	2	3	2	4	5	2	17	–	Toutes autres tuberculoses (14-22)	7
–	–	–	–	–	–	–	–	–	Paludisme (malaria) (28)	8
20	–	–	–	–	1	8	11	–	Syphilis (30)	9
141	6	1	–	–	3	18	113	–	Grippe ou influenza (33)	10
–	–	–	–	–	–	–	–	–	Variole (34)	11
18	6	7	4	–	–	1	–	–	Rougeole (35)	12
–	–	–	–	–	–	–	–	–	Typhus exanthématique (y compris les maladies apparentées au typhus [rickettsioses]) (39)	13
146	21	7	6	3	39	33	37	–	Autres maladies infectieuses et parasitaires (4-7, 11, 12, 23-27, 29, 31, 32, 36-38, 40-44)	14
3 561	–	7	9	12	301	1 277	1 955	–	Cancer et autres tumeurs malignes (45-55)	15
304	2	4	5	2	46	105	140	–	Tumeurs non malignes ou dont le caractère malin n'est pas spécifié (56, 57)	16
24	–	1	–	–	–	11	12	–	Rhumatisme chronique et goutte (59, 60)	17
598	–	–	5	6	19	151	417	–	Diabète sucré (61)	18
–	–	–	–	–	–	–	–	–	Alcoolisme aigu ou chronique (77)	19
377	12	16	12	7	24	106	200	–	Avitaminoses, autres maladies générales, maladies du sang et empoisonnements chroniques (58, 62-76, 78, 79)	20
100	11	4	3	7	28	35	12	–	Méningite non-méningococcique (simple) et maladies de la moëlle épinière (81, 82)	21
1 717	–	–	1	4	18	267	1 427	–	Lésions intracraniennes d'origine vasculaire (83)	22
184	10	20	17	15	29	54	39	–	Autres maladies du système nerveux et des organes des sens (80, 84-89)	23
5 865	1	12	3	10	75	888	4 876	–	Maladies du coeur (90-95)	24
693	–	1	1	–	14	68	609	–	Autres maladies de l'appareil circulatoire (96-103)	25
36	5	5	–	–	–	1	25	–	Bronchite (106)	26
1 336	173	29	6	7	12	98	1 011	–	Pneumonies (107-109)	27
124	—	2	3	3	10	49	57	–	Autres maladies de l'appareil respiratoire (104, 105, 110-114)	28
93	29	10	1	3	7	11	32	–	Diarrhée et entérite (119-120)	29
46	–	1	5	2	4	13	21	–	Appendicite (121)	30
432	–	1	–	3	22	142	264	–	Maladies du foie et des voies biliaires (124-127)	31
342	18	4	3	5	26	97	189	–	Autres maladies de l'appareil digestif (115-118, 122, 123, 128, 129)	32
252	–	1	1	12	23	87	128	–	Néphrites (130-132)	33
240	1	3	2	4	29	81	120	–	Autres maladies de l'appareil urinaire et de l'appareil génital (133-139)	34
7	–	–	–	1	6	–	–	–	Septicémie et infections puerpérales (140, 147)	35
55	–	–	–	4	49	2	–	–	Autres maladies de la grossesse, de l'accouchement et de l'état puerpéral (141-146, 148-150)	36
57	–	2	2	1	9	12	31	–	Maladies de la peau, du tissu cellulaire, des os et des organes du mouvement (151-156)	37
641	641	–	–	–	–	–	–	–	Débilité congénitale, vices de conformation congénitaux, naissance prématurée et maladies particulières à la première année de vie (157-161)	38
686	–	–	–	–	–	2	684	–	Sénilité, vieillesse (162)	39
323	–	–	–	23	105	138	57	–	Suicides (163, 164)	40
28	5	5	4	4	7	2	1	–	Homicides (165-168)	41
68	–	6	12	6	7	24	13	–	Accidents d'automobiles (tous véhicules routiers à moteur) (170)	42
554	24	31	18	13	32	49	387	–	Autres morts violentes ou accidentelles, sauf suicides ou homicides ou accidents d'automobiles (169, 171-198)	43
76	28	1	4	1	9	30	3	–	Causes non spécifiées ou mal définies (199, 200)	44

21. Deaths by cause, age and sex (continued)

[See headnote on page 360.]

EUROPE (continued)

Finland[7] — 1950

List No.	Cause of death (Abridged International List, Fifth Revision, 1938. Detailed List numbers are shown in parentheses)	Male — Sexe masculin: All ages Tous âges	Under 1 Moins de 1	1 – 4	5 – 14	15 – 24	25 – 44	45 – 64	65 and over 65 et plus	Unknown Inconnu
	All causes	21 633	2 440	532	374	764	2 510	6 618	8 395	–
1	Typhoid and paratyphoid fevers (1, 2)	17	–	–	–	3	6	4	4	–
2	Plague (3)	–	–	–	–	–	–	–	–	–
3	Scarlet fever (8)	5	1	1	3	–	–	–	–	–
4	Whooping cough (9)	48	37	10	1	–	–	–	–	–
5	Diphtheria (10)	21	3	14	3	–	–	1	–	–
6	Tuberculosis of the respiratory system (13)	2 037	6	8	22	225	666	833	277	–
7	All other forms of tuberculosis (14-22)	308	37	64	50	36	63	41	17	–
8	Malaria (28)	–	–	–	–	–	–	–	–	–
9	Syphilis (30)	86	5	–	–	1	16	52	12	–
10	Influenza (33)	35	14	5	1	1	3	–	11	–
11	Smallpox (34)	–	–	–	–	–	–	–	–	–
12	Measles (35)	14	7	5	2	–	–	–	–	–
13	Typhus fever and typhus-like diseases [Rickettsioses] (39)	–	–	–	–	–	–	–	–	–
14	Other infectious or parasitic diseases (4-7, 11, 12, 23-27, 29, 31, 32, 36-38, 40-44)	312	131	36	12	19	53	34	27	–
15	Cancer and other malignant tumors (45-55)	2 708	–	4	9	8	148	1 314	1 225	–
16	Nonmalignant tumors or tumors of unspecified nature (56, 57)	148	3	7	6	11	34	54	33	–
17	Chronic rheumatism and gout (59, 60)	34	–	–	–	–	1	15	18	–
18	Diabetes mellitus (61)	80	–	5	10	7	10	25	23	–
19	Chronic or acute alcoholism (77)	18	–	–	–	–	8	9	1	–
20	Avitaminoses, other general diseases, diseases of the blood and chronic poisonings (58, 62-76, 78, 79)	206	23	16	18	11	41	60	37	–
21	Meningitis (nonmeningococcal) and diseases of the spinal cord (81, 82)	57	24	10	3	3	3	12	2	–
22	Intracranial lesions of vascular origin (83)	1 484	–	–	–	6	66	456	956	–
23	Other diseases of the nervous system and sense organs (80, 84-89)	249	68	25	12	19	55	56	14	–
24	Diseases of the heart (90-95)	4 612	–	6	10	29	370	1 988	2 209	–
25	Other diseases of the circulatory system (96-103)	953	1	5	7	8	53	287	592	–
26	Bronchitis (106)	68	28	14	2	–	–	11	13	–
27	Pneumonia and bronchopneumonia (107-109)	953	416	71	12	13	41	150	250	–
28	Other diseases of the respiratory system (104, 105, 110-114)	284	13	9	3	3	26	140	90	–
29	Diarrhea and enteritis (119, 120)	413	339	33	5	2	7	14	13	–
30	Appendicitis (121)	65	–	8	11	8	18	12	8	–
31	Diseases of the liver and biliary passages (124-127)	106	3	3	1	3	16	55	25	–
32	Other diseases of the digestive system (115-118, 122, 123, 128, 129)	391	36	15	9	8	53	163	107	–
33	Nephritis (130-132)	249	2	2	4	16	59	111	55	–
34	Other diseases of the urinary and genital systems (133-139)	215	1	–	–	1	2	42	169	–
35	Puerperal infection (140, 147)	.	.	.	.	.	.	.	.	.
36	Other diseases of pregnancy, childbirth and the puerperium (141-146, 148-150)	.	.	.	.	.	.	.	.	.
37	Diseases of the skin, cellular tissue, bones and organs of movement (151-156)	15	1	–	2	–	2	5	5	–
38	Congenital malformations and debility, premature birth and diseases peculiar to the first year of life (157-161)	1 193	1 190	3	–	–	–	–	–	–
39	Senility, old age (162)	1 903	–	–	–	–	–	14	1 889	–
40	Suicide (163, 164)	511	–	–	–	75	189	204	43	–
41	Homicide (165-168)	98	13	2	3	17	43	20	–	–
42	Automobile accidents (all motor-driven road vehicles) (170)	1 373	13	143	149	219	428	294	127	–
43	Other violent or accidental deaths (suicide, homicide and automobile accidents excepted) (169, 171-198)									
44	Causes of death ill-defined, unknown or unspecified (199, 200)	364	25	8	4	12	30	142	143	–

[7] Finnish nationals only.

21. Décès selon la cause, l'âge et le sexe (suite)

[Voir note explicative à la page 361.]

EUROPE (suite)

Finlande[7]—1950

Female — Sexe féminin									Cause de décès (Nomenclature internationale abrégée, Cinquième révision, 1938. Les numéros de la Nomenclature détaillée sont indiqués entre parenthèses)	No. de la rubrique
All ages Tous âges	Under 1 Moins de 1	1 – 4	5 – 14	15 – 24	25 – 44	45 – 64	65 and over 65 et plus	Unknown Inconnu		
19 900	1 828	435	241	485	1 553	3 940	11 418	–	Toutes les causes	
12	1	–	–	–	4	5	2	–	Fièvres typhoïde et paratyphoïdes (1, 2)	1
–	–	–	–	–	–	–	–	–	Peste (3)	2
2	–	–	1	–	–	–	1	–	Scarlatine (8)	3
57	46	11	–	–	–	–	–	–	Coqueluche (9)	4
15	1	10	2	–	2	–	–	–	Diphtérie (10)	5
1 141	11	14	28	206	458	243	181	–	Tuberculose de l'appareil respiratoire (13)	6
268	31	70	30	38	50	34	15	–	Toutes autres tuberculoses (14-22)	7
2	–	1	–	–	–	1	–	–	Paludisme (malaria) (28)	8
39	1	–	–	1	4	26	7	–	Syphilis (30)	9
38	7	7	3	1	2	5	13	–	Grippe ou influenza (33)	10
–	–	–	–	–	–	–	–	–	Variole (34)	11
13	4	7	1	1	–	–	–	–	Rougeole (35)	12
–	–	–	–	–	–	–	–	–	Typhus exanthématique (y compris les maladies apparentées au typhus [rickettsioses]) (39)	13
273	105	19	11	14	26	53	45	–	Autres maladies infectieuses et parasitaires (4-7, 11, 12, 23-27, 29, 31, 32, 36-38, 40-44)	14
2 700	1	4	7	11	187	1 029	1 461	–	Cancer et autres tumeurs malignes (45-55)	15
153	4	6	6	10	30	54	43	–	Tumeurs non malignes ou dont le caractère malin n'est pas spécifié (56, 57)	16
92	–	–	1	–	3	30	58	–	Rhumatisme chronique et goutte (59, 60)	17
135	–	4	10	2	10	26	83	–	Diabète sucré (61)	18
–	–	–	–	–	–	–	–	–	Alcoolisme aigu ou chronique (77)	19
241	9	12	13	12	48	80	67	–	Avitaminoses, autres maladies générales, maladies du sang et empoisonnements chroniques (58, 62-76, 78, 79)	20
40	16	6	1	6	3	4	4	–	Méningite non-méningococcique (simple) et maladies de la moëlle épinière (81, 82)	21
2 549	–	–	–	3	65	556	1 925	–	Lésions intracraniennes d'origine vasculaire (83)	22
215	46	20	17	16	43	42	31	–	Autres maladies du système nerveux et des organes des sens (80, 84-89)	23
3 420	–	4	7	15	139	865	2 390	–	Maladies du coeur (90-95)	24
1 300	–	5	4	10	49	277	955	–	Autres maladies de l'appareil circulatoire (96-103)	25
42	17	10	–	–	–	3	12	–	Bronchite (106)	26
1 003	333	74	10	11	27	109	439	–	Pneumonies (107-109)	27
106	5	5	1	3	16	35	41	–	Autres maladies de l'appareil respiratoire (104, 105, 110-114)	28
311	246	26	9	1	4	9	16	–	Diarrhée et entérite (119-120)	29
52	1	5	7	7	7	9	16	–	Appendicite (121)	30
170	–	–	1	2	21	71	75	–	Maladies du foie et des voies biliaires (124-127)	31
206	19	8	4	12	22	60	81	–	Autres maladies de l'appareil digestif (115-118, 122, 123, 128, 129)	32
245	1	3	6	14	57	109	55	–	Néphrites (130-132)	33
50	1	–	2	2	10	16	19	–	Autres maladies de l'appareil urinaire et de l'appareil génital (133-139)	34
32	–	–	–	8	23	1	–	–	Septicémie et infections puerpérales (140, 147)	35
111	–	–	–	15	96	–	–	–	Autres maladies de la grossesse, de l'accouchement et de l'état puerpéral (141-146, 148-150)	36
21	–	1	–	–	4	7	9	–	Maladies de la peau, du tissu cellulaire, des os et des organes du mouvement (151-156)	37
879	874	5	–	–	–	–	–	–	Débilité congénitale, vices de conformation congénitaux, naissance prématurée et maladies particulières à la première année de vie (157-161)	38
3 142	–	–	–	–	–	23	3 119	–	Sénilité, vieillesse (162)	39
113	–	–	–	20	47	37	9	–	Suicides (163, 164)	40
37	12	3	2	4	13	2	1	–	Homicides (165-168)	41
491	12	90	55	34	63	76	161	–	Accidents d'automobiles (tous véhicules routiers à moteur) (170)	42
									Autres morts violentes ou accidentelles, sauf suicides ou homicides ou accidents d'automobiles (169, 171-198)	43
184	24	5	2	6	20	43	84	–	Causes non spécifiées ou mal définies (199, 200)	44

[7] Nationaux finlandais seulement.

21. Deaths by cause, age and sex (continued)

[See headnote on page 360.]

EUROPE (continued)

France[8]—1950*

List No.	Cause of death (Abbreviated International List, Sixth Revision, 1948. Detailed List numbers are shown in parentheses)	Male — Sexe masculin: All ages Tous âges	Under 1 Moins de 1	1–4	5–14	15–24	25–44	45–64	65 and over 65 et plus	Unknown Inconnu
	All causes	268 657	23 352	3 924	1 930	4 791	19 329	66 693	148 638	–
B 1	Tuberculosis of respiratory system (001-008)	13 072	80	28	32	577	4 017	6 061	2 277	–
B 2	Tuberculosis, other forms (010-019)	2 371	214	360	218	300	534	524	221	–
B 3	Syphilis and its sequelae (020-029)	1 201	92	4	–	3	45	488	569	–
B 4	Typhoid fever (040)	122	10	11	8	10	24	47	12	–
B 5	Cholera (043)	–	–	–	–	–	–	–	–	–
B 6	Dysentery, all forms (045-048)	49	12	5	–	2	7	12	11	–
B 7	Scarlet fever and streptococcal sore throat (050, 051)	25	3	9	5	1	1	4	2	–
B 8	Diphtheria (055)	90	16	48	12	1	3	7	3	–
B 9	Whooping cough (056)	273	220	51	2	–	–	–	–	–
B10	Meningococcal infections (057)	161	81	24	16	12	14	10	4	–
B11	Plague (058)	–	–	–	–	–	–	–	–	–
B12	Acute poliomyelitis (080)	200	5	27	28	52	65	19	4	–
B13	Smallpox (084)	–	–	–	–	–	–	–	–	–
B14	Measles (085)	98	53	41	2	2	–	–	–	–
B15	Typhus and other rickettsial diseases (100-108)	2	–	–	–	–	–	1	1	–
B16	Malaria (110-117)	28	–	–	–	2	6	14	6	–
B17	Other infective and parasitic diseases (030-039, 041, 042, 044, 049, 052-054, 059-074, 081-083, 086-096, 120-138)	1 579	319	99	50	68	202	442	399	–
B18	Malignant neoplasms, including neoplasms of lymphatic and haematopoietic tissues (140-205)	35 507	26	160	161	254	1 565	13 193	20 148	–
B19	Benign and unspecified neoplasms (210-239)	1 754	18	45	45	55	222	696	673	–
B20	Diabetes mellitus (260)	1 368	3	8	22	28	118	402	787	–
B21	Anaemias (290-293)	358	8	17	13	5	22	110	183	–
B22	Vascular lesions affecting central nervous system (330-334)	26 600	127	30	18	65	557	5 619	20 184	–
B23	Nonmeningococcal meningitis (340)	1 203	653	141	64	64	88	131	62	–
B24	Rheumatic fever (400-402)	271	2	4	73	56	53	40	43	–
B25	Chronic rheumatic heart disease (410-416)	299	–	–	5	30	35	77	152	–
B26	Arteriosclerotic and degenerative heart disease (420-422)	9 214	–	–	–	16	275	3 282	5 641	–
B27	Other diseases of heart (430-434)	34 529	80	30	82	185	992	7 351	25 809	–
B28	Hypertension with heart disease (440-443)	51	–	–	–	–	2	17	32	–
B29	Hypertension without mention of heart (444-447)	795	4	1	1	5	71	299	414	–
B30	Influenza (480-483)	870	271	48	9	6	22	77	437	–
B31	Pneumonia (490-493)	14 114	2 958	473	56	72	329	1 661	8 565	–
B32	Bronchitis (500-502)	1 273	86	21	2	3	21	203	937	–
B33	Ulcer of stomach and duodenum (540, 541)	1 028	–	–	–	6	130	475	417	–
B34	Appendicitis (550-553)	492	11	45	49	63	88	130	106	–
B35	Intestinal obstruction and hernia (560, 561, 570)	2 149	149	37	17	23	107	428	1 388	–
B36	Gastritis, duodenitis, enteritis and colitis, except diarrhoea of the newborn (543, 571, 572)	1 847	1 485	231	9	5	13	39	65	–
B37	Cirrhosis of liver (581)	4 319	–	–	–	2	393	2 594	1 330	–
B38	Nephritis and nephrosis (590-594)	3 468	15	27	46	59	251	955	2 115	–
B39	Hyperplasia of prostate (610)	1 340	–	–	–	–	–	79	1 261	–
B40	Complications of pregnancy, childbirth and the puerperium (640-652, 660, 670-689)	.	.	.	.	.	.	.	.	.
B41	Congenital malformations (750-759)	1 607	1 445	80	28	23	15	13	3	–
B42	Birth injuries, postnatal asphyxia and atelectasis (760-762)	1 052	1 052	–	–	–	–	–	–	–
B43	Infections of the newborn (763-768)	901	901	–	–	–	–	–	–	–
B44	Other diseases peculiar to early infancy, and immaturity unqualified (769-776)	8 698	8 698	–	–	–	–	–	–	–
B45	Senility without mention of psychosis, ill-defined and unknown causes (780-795)	47 550	2 611	730	163	361	1 744	6 781	35 160	–
B46	All other diseases (Residual)	27 204	1 435	475	197	411	2 040	7 871	14 775	–
BE47	Motor vehicle accidents (E810-E835)	14 442	191	606	476	1 720	4 043	4 383	3 023	–
BE48	All other accidents (E800-E802, E840-E962)									
BE49	Suicide and self-inflicted injury (E963, E970-E979)	4 804	–	–	6	213	1 115	2 088	1 382	–
BE50	Homicide and operations of war (E964, E965, E980-E999)	279	18	8	15	31	100	70	37	–

[8] Excluding live-born infants dying within 3 days without being registered as live births.

21. Décès selon la cause, l'âge et le sexe (suite)

[Voir note explicative à la page 361.]

EUROPE (suite)

France[8]—1950*

Female — Sexe féminin									Cause de décès (Nomenclature internationale abrégée, Sixième révision, 1948. Les numéros de la Nomenclature détaillée sont indiqués entre parenthèses)	No. de la rubrique
All ages Tous âges	Under 1 Moins de 1	1 – 4	5 – 14	15 – 24	25 – 44	45 – 64	65 and over 65 et plus	Unknown Inconnu		
259 409	17 132	3 317	1 413	3 337	13 152	47 037	174 021	–	Toutes les causes	
6 856	49	24	36	731	2 392	1 901	1 723	–	Tuberculose de l'appareil respiratoire (001-008)	B 1
1 985	179	333	214	344	379	293	243	–	Tuberculose, autres formes (010-019)	B 2
781	78	9	2	5	22	244	421	–	Syphilis et ses séquelles (020-029)	B 3
119	4	7	3	20	32	25	28	–	Fièvre typhoïde (040)	B 4
–	–	–	–	–	–	–	–	–	Choléra (043)	B 5
25	4	2	–	–	1	6	12	–	Dysenterie, toutes formes (045-048)	B 6
22	1	5	4	2	9	1	–	–	Scarlatine et angine à streptocoques (050, 051)	B 7
105	19	42	19	3	3	12	7	–	Diphtérie (055)	B 8
327	239	80	6	–	–	2	–	–	Coqueluche (056)	B 9
117	61	27	7	4	7	8	3	–	Infections à méningocoques (057)	B10
–	–	–	–	–	–	–	–	–	Peste (058)	B11
92	5	14	19	21	25	4	4	–	Poliomyélite antérieure aiguë (080)	B12
–	–	–	–	–	–	–	–	–	Variole (084)	B13
118	44	64	9	1	–	–	–	–	Rougeole (085)	B14
3	–	–	–	–	–	1	2	–	Typhus et autres maladies à Rickettsia (100-108)	B15
3	–	–	–	–	2	1	–	–	Paludisme (110-117)	B16
1 643	265	111	33	87	270	393	484	–	Autres maladies infectieuses et parasitaires (030-039, 041, 042, 044, 049, 052-054, 059-074, 081-083, 086-096, 120-138)	B17
36 872	22	124	92	167	2 059	12 275	22 133	–	Tumeurs malignes, y compris tumeurs des tissus lymphatiques et hématopoïétiques (140-205)	B18
2 139	17	36	37	47	232	737	1 033	–	Tumeurs benignes et tumeurs de nature non spécifiée (210-239)	B19
2 483	5	7	19	34	96	663	1 659	–	Diabète sucré (260)	B20
452	13	9	9	11	40	136	234	–	Anémies (290-293)	B21
31 645	87	19	17	41	471	5 678	25 332	–	Lésions vasculaires affectant le système nerveux central (330-334)	B22
884	436	153	50	49	59	88	49	–	Méningite non-méningococcique (340)	B23
283	–	4	66	51	49	46	67	–	Rhumatisme articulaire aigu (400-402)	B24
418	–	–	6	15	65	169	163	–	Cardiopathie rhumatismale chronique (410-416)	B25
6 562	3	1	2	13	110	1 249	5 184	–	Artériosclérose des coronaires et myocardite dégénérative (420-422)	B26
39 906	60	28	91	146	882	5 875	32 824	–	Autres maladies du coeur (430-434)	B27
87	–	–	–	–	3	16	68	–	Hypertension avec maladie du coeur (440-443)	B28
1 152	2	3	1	10	63	361	712	–	Hypertension sans mention du coeur (444-447)	B29
1 036	220	40	6	8	17	64	681	–	Grippe (480-483)	B30
15 112	2 206	448	45	78	213	1 037	11 085	–	Pneumonie (490-493)	B31
938	61	12	2	3	6	82	772	–	Bronchite (500-502)	B32
279	–	–	–	1	11	72	195	–	Ulcère de l'estomac et du duodénum (540, 541)	B33
374	7	17	41	52	63	86	108	–	Appendicite (550-553)	B34
2 551	65	17	7	13	127	461	1 861	–	Occlusion intestinale et hernie (560, 561, 570)	B35
1 328	1 007	165	4	5	10	35	102	–	Gastrite, duodénite, entérite et colite, sauf diarrhée du nouveau-né (543, 571, 572)	B36
2 500	–	–	2	1	351	1 529	617	–	Cirrhose du foie (581)	B37
3 330	20	19	51	66	245	816	2 113	–	Néphrite et néphrose (590-594)	B38
.	.	.	.	.	.	.	.	.	Hypertrophie de la prostate (610)	B39
736	–	–	–	160	563	13	–	–	Complications de la grossesse, de l'accouchement et des suites de couches (640-652, 660, 670-689)	B40
1 204	1 074	65	22	15	11	14	3	–	Malformations congénitales (750-759)	B41
710	710	–	–	–	–	–	–	–	Lésions obstétricales, et asphyxie et atélectasie post-natales (760-762)	B42
693	693	–	–	–	–	–	–	–	Infections du nouveau-né (763-768)	B43
6 428	6 428	–	–	–	–	–	–	–	Autres maladies particulières à la première enfance et débilité sans précision (769-776)	B44
54 084	1 815	629	142	326	1 415	4 969	44 788	–	Sénilité sans mention de psychose, et causes mal définies ou inconnues (780-79°)	B45
24 970	1 087	389	172	374	1 651	5 589	15 708	–	Toutes autres maladies (le reste)	B46
6 378	136	409	171	337	847	1 390	3 088	–	Accidents dus à des véhicules automobiles (E810-E835)	BE47
1 572	–	–	2	84	313	669	504	–	Tous autres accidents (E800-E802, E840-E962)	BE48
107	10	5	4	12	38	27	11	–	Suicide et blessure faite à soi-même (E963, E970-E979)	BE49
									Homicide et blessures de guerre (E964, E965, E980-E999)	BE50

[8] Non compris les enfants nés vivants décédés dans les 3 jours et avant l'enregistrement de leur naissance.

21. Deaths by cause, age and sex (continued)

[See headnote on page 360.]

EUROPE (continued)

Germany: West Berlin—1951

List No.	Cause of death (Abridged International List, Fifth Revision, 1938. Detailed List numbers are shown in parentheses)	Male — Sexe masculin: All ages Tous âges	Under 1 Moins de 1	1–4	5–14	15–24	25–44	45–64	65 and over 65 et plus	Unknown Inconnu
	All causes	12 506	539	76	125	135	695	4 305	6 623	8
1	Typhoid and paratyphoid fevers (1, 2)	6	–	–	–	–	–	4	2	–
2	Plague (3)	–	–	–	–	–	–	–	–	–
3	Scarlet fever (8)	3	–	1	–	–	2	–	–	–
4	Whooping cough (9)	7	4	3	–	–	–	–	–	–
5	Diphtheria (10)	6	1	2	3	–	–	–	–	–
6	Tuberculosis of the respiratory system (13)	628	–	3	2	22	115	327	159	–
7	All other forms of tuberculosis (14-22)	56	2	6	11	5	7	13	12	–
8	Malaria (28)	–	–	–	–	–	–	–	–	–
9	Syphilis (30)	59	5	–	–	–	2	24	28	–
10	Influenza (33)	33	3	3	1	–	2	7	17	–
11	Smallpox (34)	–	–	–	–	–	–	–	–	–
12	Measles (35)	4	2	2	–	–	–	–	–	–
13	Typhus fever and typhus-like diseases [Rickettsioses] (39)	–	–	–	–	–	–	–	–	–
14	Other infectious or parasitic diseases (4-7, 11, 12, 23-27, 29, 31, 32, 36-38, 40-44)	51	6	6	3	5	8	11	12	–
15	Cancer and other malignant tumors (45-55)	2 082	–	1	3	1	74	863	1 140	–
16	Nonmalignant tumors or tumors of unspecified nature (56, 57)	95	–	2	1	–	18	46	28	–
17	Chronic rheumatism and gout (59, 60)	9	–	–	–	–	1	2	6	–
18	Diabetes mellitus (61)	42	–	–	–	–	2	25	15	–
19	Chronic or acute alcoholism (77)	12	–	–	–	–	4	8	–	–
20	Avitaminoses, other general diseases, diseases of the blood and chronic poisonings (58, 62-76, 78, 79)	116	3	3	10	4	8	41	47	–
21	Meningitis (nonmeningococcal) and diseases of the spinal cord (81, 82)	59	12	2	1	2	6	25	11	–
22	Intracranial lesions of vascular origin (83)	2 039	–	1	–	–	26	485	1 527	–
23	Other diseases of the nervous system and sense organs (80, 84-89)	80	6	3	8	5	11	31	16	–
24	Diseases of the heart (90-95)	2 410	–	1	5	3	91	958	1 352	–
25	Other diseases of the circulatory system (96-103)	406	–	–	–	1	7	81	317	–
26	Bronchitis (106)	48	2	–	–	–	3	7	36	–
27	Pneumonia and bronchopneumonia (107-109)	533	49	7	5	3	13	96	360	–
28	Other diseases of the respiratory system (104, 105, 110-114)	324	4	1	–	1	9	112	197	–
29	Diarrhea and enteritis (119, 120)	62	40	4	–	–	2	4	12	–
30	Appendicitis (121)	56	1	1	5	2	9	23	15	–
31	Diseases of the liver and biliary passages (124-127)	356	–	1	–	–	19	172	164	–
32	Other diseases of the digestive system (115-118, 122, 123, 128, 129)	418	5	–	6	3	46	188	170	–
33	Nephritis (130-132)	162	–	–	4	1	15	78	64	–
34	Other diseases of the urinary and genital systems (133-139)	308	–	–	–	1	9	52	246	–
35	Puerperal infection (140, 147)	.	.	.	.	.	.	.	.	.
36	Other diseases of pregnancy, childbirth and the puerperium (141-146, 148-150)	.	.	.	.	.	.	.	.	–
37	Diseases of the skin, cellular tissue, bones and organs of movement (151-156)	57	–	1	3	–	3	30	20	–
38	Congenital malformations and debility, premature birth and diseases peculiar to the first year of life (157-161)	375	369	5	–	–	–	–	–	1
39	Senility, old age (162)	236	–	–	–	–	–	1	235	–
40	Suicide (163, 164)	411	–	–	2	24	78	220	86	1
41	Homicide (165-168)	14	–	1	4	–	3	2	3	1
42	Automobile accidents (all motor-driven road vehicles) (170)	59	–	–	4	7	11	21	16	–
43	Other violent or accidental deaths (suicide, homicide and automobile accidents excepted) (169, 171-198)	501	23	14	42	42	71	153	156	–
44	Causes of death ill-defined, unknown or unspecified (199, 200)	383	2	2	2	3	20	195	154	5

21. Décès selon la cause, l'âge et le sexe (suite)

[Voir note explicative à la page 361.]

EUROPE (suite)

Allemagne: Berlin-Ouest—1951

Female — Sexe féminin									Cause de décès (Nomenclature internationale abrégée, Cinquième révision, 1938. Les numéros de la Nomenclature détaillée sont indiqués entre parenthèses)	No. de la rubrique
All ages Tous âges	Under 1 Moins de 1	1 – 4	5 – 14	15 – 24	25 – 44	45 – 64	65 and over 65 et plus	Unknown Inconnu		
14 389	412	61	62	117	772	3 777	9 180	8	Toutes les causes	
6	–	–	–	–	1	3	2	–	Fièvres typhoïde et paratyphoïdes (1, 2)	1
–	–	–	–	–	–	–	–	–	Peste (3)	2
4	1	1	2	–	–	–	–	–	Scarlatine (8)	3
5	2	3	–	–	–	–	–	–	Coqueluche (9)	4
5	–	1	1	–	1	1	1	–	Diphtérie (10)	5
340	3	2	1	28	97	121	88	–	Tuberculose de l'appareil respiratoire (13)	6
53	–	13	1	3	3	15	18	–	Toutes autres tuberculoses (14-22)	7
–	–	–	–	–	–	–	–	–	Paludisme (malaria) (28)	8
41	3	–	–	–	5	19	14	–	Syphilis (30)	9
26	1	1	–	–	4	4	16	–	Grippe ou influenza (33)	10
–	–	–	–	–	–	–	–	–	Variole (34)	11
4	1	2	1	–	–	–	–	–	Rougeole (35)	12
–	–	–	–	–	–	–	–	–	Typhus exanthématique (y compris les maladies apparentées au typhus [rickettsioses]) (39)	13
50	2	2	1	4	9	17	15	–	Autres maladies infectieuses et parasitaires (4-7, 11, 12, 23-27, 29, 31, 32, 36-38, 40-44)	14
2 737	–	–	1	5	206	1 106	1 419	–	Cancer et autres tumeurs malignes (45-55)	15
183	–	1	4	1	29	83	65	–	Tumeurs non malignes ou dont le caractère malin n'est pas spécifié (56, 57)	16
34	–	–	–	–	–	14	20	–	Rhumatisme chronique et goutte (59, 60)	17
82	–	–	–	1	4	44	33	–	Diabète sucré (61)	18
1	–	–	–	–	–	1	–	–	Alcoolisme aigu ou chronique (77)	19
149	3	2	3	3	17	45	76	–	Avitaminoses, autres maladies générales, maladies du sang et empoisonnements chroniques (58, 62-76, 78, 79)	20
39	1	–	–	2	7	21	8	–	Méningite non-méningococcique (simple) et maladies de la moëlle épinière (81, 82)	21
3 416	–	–	–	1	26	651	2 738	–	Lésions intracraniennes d'origine vasculaire (83)	22
97	8	5	4	1	13	34	32	–	Autres maladies du système nerveux et des organes des sens (80, 84-89)	23
2 524	–	–	10	9	65	582	1 858	–	Maladies du coeur (90-95)	24
595	1	–	1	1	8	93	491	–	Autres maladies de l'appareil circulatoire (96-103)	25
47	2	1	–	–	–	4	40	–	Bronchite (106)	26
622	37	10	2	–	12	91	470	–	Pneumonies (107-109)	27
260	2	2	2	2	9	60	183	–	Autres maladies de l'appareil respiratoire (104, 105, 110-114)	28
71	42	3	1	–	3	5	17	–	Diarrhée et entérite (119-120)	29
45	–	1	4	–	5	21	14	–	Appendicite (121)	30
461	–	1	1	1	27	201	230	–	Maladies du foie et des voies biliaires (124-127)	31
308	–	1	3	4	24	87	189	–	Autres maladies de l'appareil digestif (115-118, 122, 123, 128, 129)	32
145	–	–	1	2	24	69	49	–	Néphrites (130-132)	33
110	1	–	1	4	13	45	46	–	Autres maladies de l'appareil urinaire et de l'appareil génital (133-139)	34
7	–	–	–	1	6	–	–	–	Septicémie et infections puerpérales (140, 147)	35
25	–	–	–	6	19	–	–	–	Autres maladies de la grossesse, de l'accouchement et de l'état puerpéral (141-146, 148-150)	36
51	–	–	1	2	–	22	26	–	Maladies de la peau, du tissu cellulaire, des os et des organes du mouvement (151-156)	37
290	289	–	–	–	–	–	–	1	Débilité congénitale, vices de conformation congénitaux, naissance prématurée et maladies particulières à la première année de vie (157-161)	38
518	–	–	–	–	–	–	518	–	Sénilité, vieillesse (162)	39
338	–	–	2	15	95	158	68	–	Suicides (163, 164)	40
18	1	1	7	2	2	3	1	1	Homicides (165-168)	41
19	–	1	1	–	6	7	4	–	Accidents d'automobiles (tous véhicules routiers à moteur) (170)	42
464	11	7	6	18	24	78	319	1	Autres morts violentes ou accidentelles, sauf suicides ou homicides ou accidents d'automobiles (169, 171-198)	43
199	1	–	–	1	8	72	112	5	Causes non spécifiées ou mal définies (199, 200)	44

21. Deaths by cause, age and sex (continued)

[See headnote on page 360.]

EUROPE (continued)

Germany: Federal Republic[9]—1950

List No.	Cause of death (Abridged International List, Fifth Revision, 1938. Detailed List numbers are shown in parentheses)	Male — Sexe masculin: All ages Tous âges	Under 1 Moins de 1	1–4	5–14	15–24	25–44	45–64	65 and over 65 et plus	Unknown Inconnu
	All causes	250 059	24 711	3 438	3 333	5 931	17 704	62 362	132 528	52
1	Typhoid and paratyphoid fevers (1, 2)	246	3	8	19	52	56	74	34	–
2	Plague (3)	–	–	–	–	–	–	–	–	–
3	Scarlet fever (8)	96	5	53	24	5	2	6	1	–
4	Whooping cough (9)	379	289	83	6	–	–	1	–	–
5	Diphtheria (10)	482	65	289	91	7	13	8	9	–
6	Tuberculosis of the respiratory system (13)	10 009	54	85	59	640	2 520	4 390	2 261	–
7	All other forms of tuberculosis (14-22)	1 538	64	229	189	221	295	324	216	–
8	Malaria (28)	18	–	–	–	–	9	6	3	–
9	Syphilis (30)	903	164	5	2	11	69	415	237	–
10	Influenza (33)	1 475	275	52	15	31	60	216	826	–
11	Smallpox (34)	–	–	–	–	–	–	–	–	–
12	Measles (35)	202	71	108	20	–	2	–	1	–
13	Typhus fever and typhus-like diseases [Rickettsioses] (39)	3	–	–	–	–	2	1	–	–
14	Other infectious or parasitic diseases (4-7, 11, 12, 23-27, 29, 31, 32, 36-38, 40-44)	1 510	119	88	161	154	292	408	288	–
15	Cancer and other malignant tumors (45-55)	37 464	12	64	103	166	1 585	13 368	22 165	1
16	Nonmalignant tumors or tumors of unspecified nature (56, 57)	1 612	13	25	65	63	221	773	452	–
17	Chronic rheumatism and gout (59, 60)	410	–	1	3	3	8	107	288	–
18	Diabetes mellitus (61)	1 571	2	4	22	25	105	509	904	–
19	Chronic or acute alcoholism (77)	129	–	–	–	6	36	66	21	–
20	Avitaminoses, other general diseases, diseases of the blood and chronic poisonings (58, 62-76, 78, 79)	2 747	364	134	197	162	322	822	746	–
21	Meningitis (nonmeningococcal) and diseases of the spinal cord (81, 82)	1 198	253	66	67	69	174	356	213	–
22	Intracranial lesions of vascular origin (83)	25 926	34	5	20	46	419	5 035	20 366	1
23	Other diseases of the nervous system and sense organs (80, 84-89)	3 390	1 015	203	164	197	471	726	614	–
24	Diseases of the heart (90-95)	39 108	86	52	171	333	2 000	11 165	25 301	–
25	Other diseases of the circulatory system (96-103)	10 594	33	12	16	30	162	1 467	8 873	1
26	Bronchitis (106)	3 199	236	34	8	11	78	656	2 176	–
27	Pneumonia and bronchopneumonia (107-109)	11 468	2 740	362	97	94	313	1 686	6 175	1
28	Other diseases of the respiratory system (104, 105, 110-114)	8 566	85	35	27	57	365	3 356	4 641	–
29	Diarrhea and enteritis (119, 120)	2 889	2 267	112	18	12	51	130	299	–
30	Appendicitis (121)	1 274	4	100	136	155	202	368	309	–
31	Diseases of the liver and biliary passages (124-127)	4 389	11	9	21	49	390	1 840	2 069	–
32	Other diseases of the digestive system (115-118, 122, 123, 128, 129)	7 014	171	96	68	126	903	2 646	3 004	–
33	Nephritis (130-132)	3 661	10	33	56	122	553	1 398	1 489	–
34	Other diseases of the urinary and genital systems (133-139)	6 583	6	16	19	27	147	767	5 601	–
35	Puerperal infection (140, 147)	.	.	.	.	.	.	.	.	.
36	Other diseases of pregnancy, childbirth and the puerperium (141-146, 148-150)	.	.	.	.	.	.	.	.	.
37	Diseases of the skin, cellular tissue, bones and organs of movement (151-156)	894	92	31	40	40	92	260	339	–
38	Congenital malformations and debility, premature birth and diseases peculiar to the first year of life (157-161)	15 665	15 516	75	42	13	8	9	2	–
39	Senility, old age (162)	14 414	–	–	–	–	–	–	14 414	–
40	Suicide (163, 164)	6 121	–	–	26	563	1 536	2 580	1 396	20
41	Homicide (165-168)	279	58	12	25	28	82	54	19	1
42	Automobile accidents (all motor-driven road vehicles) (170)	4 609	4	154	417	777	1 397	1 237	623	–
43	Other violent or accidental deaths (suicide, homicide and automobile accidents excepted) (169, 171-198)	10 775	274	749	870	1 525	2 315	2 690	2 328	24
44	Causes of death ill-defined, unknown or unspecified (199, 200)	7 249	316	54	49	111	449	2 442	3 825	3

[9] De jure population.

21. Décès selon la cause, l'âge et le sexe (suite)

[Voir note explicative à la page 361.]

EUROPE (suite)

Allemagne: République Fédérale[9]—1950

Female — Sexe féminin									Cause de décès (Nomenclature internationale abrégée, Cinquième révision, 1938. Les numéros de la Nomenclature détaillée sont indiqués entre parenthèses)	No. de la rubrique
All ages Tous âges	Under 1 Moins de 1	1 – 4	5 – 14	15 – 24	25 – 44	45 – 64	65 and over 65 et plus	Unknown Inconnu		
243 357	18 166	2 804	2 315	3 727	16 224	53 563	146 546	12	Toutes les causes	
302	4	12	12	40	81	90	63	–	Fièvres typhoïde et paratyphoïdes (1, 2)	1
–	–	–	–	–	–	–	–	–	Peste (3)	2
134	5	54	49	7	11	6	2	–	Scarlatine (8)	3
462	348	106	6	–	–	–	2	–	Coqueluche (9)	4
442	38	225	100	11	28	28	12	–	Diphtérie (10)	5
5 591	41	75	106	667	1 783	1 594	1 325	–	Tuberculose de l'appareil respiratoire (13)	6
1 668	67	215	150	258	298	324	356	–	Toutes autres tuberculoses (14-22)	7
1	–	–	–	–	–	1	–	–	Paludisme (malaria) (28)	8
689	140	4	2	22	87	282	152	–	Syphilis (30)	9
1 862	170	37	12	30	97	243	1 273	–	Grippe ou influenza (33)	10
–	–	–	–	–	–	–	–	–	Variole (34)	11
187	68	90	25	3	1	–	–	–	Rougeole (35)	12
1	–	–	–	–	1	–	–	–	Typhus exanthématique (y compris les maladies apparentées au typhus [rickettsioses]) (39)	13
1 348	89	84	83	92	267	353	380	–	Autres maladies infectieuses et parasitaires (4-7, 11, 12, 23-27, 29, 31, 32, 36-38, 40-44)	14
43 377	10	63	82	140	3 487	16 582	23 012	1	Cancer et autres tumeurs malignes (45-55)	15
2 224	8	21	57	65	485	976	612	–	Tumeurs non malignes ou dont le caractère malin n'est pas spécifié (56, 57)	16
815	–	–	3	5	16	182	609	–	Rhumatisme chronique et goutte (59, 60)	17
2 973	–	7	29	48	118	983	1 788	–	Diabète sucré (61)	18
17	–	–	–	–	4	7	6	–	Alcoolisme aigu ou chronique (77)	19
3 394	220	109	180	169	455	1 146	1 114	1	Avitaminoses, autres maladies générales, maladies du sang et empoisonnements chroniques (58, 62-76, 78, 79)	20
914	168	82	60	45	144	243	172	–	Méningite non-méningococcique (simple) et maladies de la moëlle épinière (81, 82)	21
32 145	19	5	14	50	431	6 214	25 412	–	Lésions intracraniennes d'origine vasculaire (83)	22
3 363	691	188	124	178	590	872	720	–	Autres maladies du système nerveux et des organes des sens (80, 84-89)	23
41 184	61	45	167	252	1 403	8 788	30 468	–	Maladies du coeur (90-95)	24
12 154	25	9	15	15	198	1 725	10 166	1	Autres maladies de l'appareil circulatoire (96-103)	25
2 453	159	30	15	4	35	236	1 974	–	Bronchite (106)	26
11 264	2 051	336	113	87	342	1 452	6 883	–	Pneumonies (107-109)	27
4 983	71	37	26	40	334	1 225	3 250	–	Autres maladies de l'appareil respiratoire (104, 105, 110-114)	28
2 179	1 502	101	12	15	57	114	378	–	Diarrhée et entérite (119-120)	29
1 041	4	59	109	105	167	342	255	–	Appendicite (121)	30
6 374	14	7	16	68	683	2 462	3 124	–	Maladies du foie et des voies biliaires (124-127)	31
4 666	92	67	72	107	485	1 379	2 464	–	Autres maladies de l'appareil digestif (115-118, 122, 123, 128, 129)	32
3 073	9	19	81	104	448	1 191	1 221	–	Néphrites (130-132)	33
1 825	15	7	18	43	357	663	722	–	Autres maladies de l'appareil urinaire et de l'appareil génital (133-139)	34
426	–	–	1	79	343	3	–	–	Septicémie et infections puerpérales (140, 147)	35
1 168	–	–	–	182	968	18	–	–	Autres maladies de la grossesse, de l'accouchement et de l'état puerpéral (141-146, 148-150)	36
757	78	20	14	23	72	232	318	–	Maladies de la peau, du tissu cellulaire, des os et des organes du mouvement (151-156)	37
11 718	11 567	88	27	19	8	9	–	–	Débilité congénitale, vices de conformation congénitaux, naissance prématurée et maladies particulières à la première année de vie (157-161)	38
21 437	–	–	–	–	–	–	21 437	–	Sénilité, vieillesse (162)	39
3 021	–	–	6	285	966	1 284	477	3	Suicides (163, 164)	40
208	52	8	21	24	57	27	17	2	Homicides (165-168)	41
1 194	2	102	206	165	242	234	243	–	Accidents d'automobiles (tous véhicules routiers à moteur) (170)	42
4 701	152	441	261	214	350	682	2 597	4	Autres morts violentes ou accidentelles, sauf suicides ou homicides ou accidents d'automobiles (169, 171-198)	43
5 622	226	51	41	66	325	1 371	3 542	–	Causes non spécifiées ou mal définies (199, 200)	44

[9] Population de droit.

21. Deaths by cause, age and sex (continued)

[See headnote on page 360.]

EUROPE (continued)

Ireland, Rep. of—1949

List No.	Cause of death (Abridged International List, Fifth Revision, 1938. Detailed List numbers are shown in parentheses)	Male — Sexe masculin: All ages Tous âges	Under 1 Moins de 1	1 – 4	5 – 14	15 – 24	25 – 44	45 – 64	65 and over 65 et plus	Unknown Inconnu
	All causes	19 876	1 928	373	228	472	1 337	4 045	11 493	–
1	Typhoid and paratyphoid fevers (1, 2)	4	–	–	–	–	1	1	2	–
2	Plague (3)	–	–	–	–	–	–	–	–	–
3	Scarlet fever (8)	4	2	1	1	–	–	–	–	–
4	Whooping cough (9)	54	41	12	1	–	–	–	–	–
5	Diphtheria (10)	5	–	4	1	–	–	–	–	–
6	Tuberculosis of the respiratory system (13)	1 120	6	6	11	170	442	388	97	–
7	All other forms of tuberculosis (14-22)	285	17	45	51	66	65	29	12	–
8	Malaria (28)	2	–	–	–	–	–	–	2	–
9	Syphilis (30)	38	7	1	–	2	4	14	10	–
10	Influenza (33)	156	20	8	1	–	4	26	97	–
11	Smallpox (34)	–	–	–	–	–	–	–	–	–
12	Measles (35)	27	11	13	3	–	–	–	–	–
13	Typhus fever and typhus-like diseases [Rickettsioses] (39)	–	–	–	–	–	–	–	–	–
14	Other infectious or parasitic diseases (4-7, 11, 12, 23-27, 29, 31, 32, 36-38, 40-44)	101	8	15	5	6	20	23	24	–
15	Cancer and other malignant tumors (45-55)	2 214	1	6	3	9	113	709	1 373	–
16	Nonmalignant tumors or tumors of unspecified nature (56, 57)	48	–	3	1	2	7	23	12	–
17	Chronic rheumatism and gout (59, 60)	97	–	–	–	–	1	17	79	–
18	Diabetes mellitus (61)	104	–	–	6	5	16	25	52	–
19	Chronic or acute alcoholism (77)	2	–	–	–	–	1	1	–	–
20	Avitaminoses, other general diseases, diseases of the blood and chronic poisonings (58, 62-76, 78, 79)	230	14	18	16	14	33	63	72	–
21	Meningitis (nonmeningococcal) and diseases of the spinal cord (81, 82)	98	19	12	7	8	13	25	14	–
22	Intracranial lesions of vascular origin (83)	1 262	–	–	–	6	37	255	964	–
23	Other diseases of the nervous system and sense organs (80, 84-89)	313	101	22	5	16	36	73	60	–
24	Diseases of the heart (90-95)	5 265	–	–	13	25	182	1 247	3 798	–
25	Other diseases of the circulatory system (96-103)	488	–	2	–	2	17	109	358	–
26	Bronchitis (106)	574	35	13	–	2	12	143	369	–
27	Pneumonia and bronchopneumonia (107-109)	711	267	71	16	8	20	108	221	–
28	Other diseases of the respiratory system (104, 105, 110-114)	326	11	6	–	6	22	123	158	–
29	Diarrhea and enteritis (119, 120)	329	263	22	3	1	6	11	23	–
30	Appendicitis (121)	55	–	6	7	6	15	11	10	–
31	Diseases of the liver and biliary passages (124-127)	97	–	2	1	2	13	41	38	–
32	Other diseases of the digestive system (115-118, 122, 123, 128, 129)	404	12	14	4	6	47	149	172	–
33	Nephritis (130-132)	508	2	3	6	14	41	118	324	–
34	Other diseases of the urinary and genital systems (133-139)	362	3	1	2	–	6	46	304	–
35	Puerperal infection (140, 147)	.	.	.	.	.	.	.	.	.
36	Other diseases of pregnancy, childbirth and the puerperium (141-146, 148-150)	.	.	.	.	.	.	.	.	.
37	Diseases of the skin, cellular tissue, bones and organs of movement (151-156)	43	–	–	2	5	1	20	15	–
38	Congenital malformations and debility, premature birth and diseases peculiar to the first year of life (157-161)	1 118	1 063	25	15	10	3	2	–	–
39	Senility, old age (162)	2 669	–	–	–	–	–	–	2 669	–
40	Suicide (163, 164)	60	–	–	–	3	19	25	13	–
41	Homicide (165-168)	3	1	–	–	–	1	1	–	–
42	Automobile accidents (all motor-driven road vehicles) (170)	103	–	6	14	16	28	24	15	–
43	Other violent or accidental deaths (suicide, homicide and automobile accidents excepted) (169, 171-198)	464	24	27	31	58	98	116	110	–
44	Causes of death ill-defined, unknown or unspecified (199, 200)	133	–	9	2	4	13	79	26	–

21. Décès selon la cause, l'âge et le sexe (suite)

[Voir note explicative à la page 361.]

EUROPE (suite)

Irlande, Rép. d'—1949

Female — Sexe féminin									Cause de décès (Nomenclature internationale abrégée, Cinquième révision, 1938. Les numéros de la Nomenclature détaillée sont indiqués entre parenthèses)	No. de la rubrique
All ages Tous âges	Under 1 Moins de 1	1 – 4	5 – 14	15 – 24	25 – 44	45 – 64	65 and over 65 et plus	Unknown Inconnu		
18 186	1 487	350	237	456	1 430	3 181	11 045	–	Toutes les causes	
8	–	–	–	–	3	2	3	–	Fièvres typhoïde et paratyphoïdes (1, 2)	1
–	–	–	–	–	–	–	–	–	Peste (3)	2
8	–	3	3	–	2	–	–	–	Scarlatine (8)	3
76	52	22	2	–	–	–	–	–	Coqueluche (9)	4
5	1	3	1	–	–	–	–	–	Diphtérie (10)	5
1 022	2	14	24	234	489	188	71	–	Tuberculose de l'appareil respiratoire (13)	6
285	23	42	52	68	61	32	7	–	Toutes autres tuberculoses (14-22)	7
–	–	–	–	–	–	–	–	–	Paludisme (malaria) (28)	8
15	4	–	–	1	–	6	4	–	Syphilis (30)	9
124	6	1	–	3	11	24	79	–	Grippe ou influenza (33)	10
–	–	–	–	–	–	–	–	–	Variole (34)	11
29	6	11	9	2	–	–	1	–	Rougeole (35)	12
1	–	–	–	–	–	1	–	–	Typhus exanthématique (y compris les maladies apparentées au typhus [rickettsioses]) (39)	13
84	5	14	11	3	16	17	18	–	Autres maladies infectieuses et parasitaires (4-7, 11, 12, 23-27, 29, 31, 32, 36-38, 40-44)	14
1 947	–	6	4	6	163	740	1 028	–	Cancer et autres tumeurs malignes (45-55)	15
79	–	2	4	1	12	29	31	–	Tumeurs non malignes ou dont le caractère malin n'est pas spécifié (56, 57)	16
136	–	–	–	–	7	32	97	–	Rhumatisme chronique et goutte (59, 60)	17
146	1	–	2	6	10	37	90	–	Diabète sucré (61)	18
–	–	–	–	–	–	–	–	–	Alcoolisme aigu ou chronique (77)	19
286	12	15	24	8	51	92	84	–	Avitaminoses, autres maladies générales, maladies du sang et empoisonnements chroniques (58, 62-76, 78, 79)	20
80	13	18	10	4	11	12	12	–	Méningite non-méningococcique (simple) et maladies de la moëlle épinière (81, 82)	21
1 580	–	2	1	2	42	405	1 128	–	Lésions intracraniennes d'origine vasculaire (83)	22
278	94	28	8	11	35	56	46	–	Autres maladies du système nerveux et des organes des sens (80, 84-89)	23
4 751	1	–	18	29	173	850	3 680	–	Maladies du coeur (90-95)	24
532	–	1	1	1	23	115	391	–	Autres maladies de l'appareil circulatoire (96-103)	25
445	31	6	2	3	8	66	329	–	Bronchite (106)	26
618	187	60	11	6	26	69	259	–	Pneumonies (107-109)	27
250	15	5	3	6	33	59	129	–	Autres maladies de l'appareil respiratoire (104, 105, 110-114)	28
258	194	26	2	–	8	7	21	–	Diarrhée et entérite (119-120)	29
39	–	7	7	2	5	7	11	–	Appendicite (121)	30
109	–	1	1	3	11	31	62	–	Maladies du foie et des voies biliaires (124-127)	31
224	11	7	3	8	18	60	117	–	Autres maladies de l'appareil digestif (115-118, 122, 123, 128, 129)	32
367	–	–	5	16	46	121	179	–	Néphrites (130-132)	33
44	–	1	–	5	9	13	16	–	Autres maladies de l'appareil urinaire et de l'appareil génital (133-139)	34
18	–	–	–	1	17	–	–	–	Septicémie et infections puerpérales (140, 147)	35
98	–	–	–	5	92	1	–	–	Autres maladies de la grossesse, de l'accouchement et de l'état puerpéral (141-146, 148-150)	36
37	3	1	1	1	5	11	15	–	Maladies de la peau, du tissu cellulaire, des os et des organes du mouvement (151-156)	37
837	801	12	14	4	4	2	–	–	Débilité congénitale, vices de conformation congénitaux, naissance prématurée et maladies particulières à la première année de vie (157-161)	38
2 922	–	–	–	–	–	–	2 922	–	Sénilité, vieillesse (162)	39
19	–	–	–	2	9	7	1	–	Suicides (163, 164)	40
4	2	–	–	–	–	–	2	–	Homicides (165-168)	41
39	–	8	6	3	6	6	10	–	Accidents d'automobiles (tous véhicules routiers à moteur) (170)	42
287	23	25	6	9	10	34	180	–	Autres morts violentes ou accidentelles, sauf suicides ou homicides ou accidents d'automobiles (169, 171-198)	43
99	–	9	2	3	14	49	22	–	Causes non spécifiées ou mal définies (199, 200)	44

21. Deaths by cause, age and sex (continued)

[See headnote on page 360.]

EUROPE (continued)

Italy—1950

List No.	Cause of death (Abridged International List, Fifth Revision, 1938. Detailed List numbers are shown in parentheses)	Male — Sexe masculin: All ages Tous âges	Under 1 Moins de 1	1 – 4	5 – 14	15 – 24	25 – 44	45 – 64	65 and over 65 et plus	Unknown Inconnu
	All causes	233 738	31 890	8 706	3 819	6 495	18 501	50 615	113 697	15
1	Typhoid and paratyphoid fevers (1, 2)	542	8	68	80	166	109	77	34	–
2	Plague (3)	–	–	–	–	–	–	–	–	–
3	Scarlet fever (8)	21	3	8	4	2	3	1	–	–
4	Whooping cough (9)	446	316	119	10	–	–	1	–	–
5	Diphtheria (10)	408	62	285	49	4	2	3	3	–
6	Tuberculosis of the respiratory system (13)	9 529	63	140	80	981	3 969	3 497	799	–
7	All other forms of tuberculosis (14-22)	2 023	121	409	332	341	410	284	126	–
8	Malaria (28)	48	–	–	1	3	15	19	10	–
9	Syphilis (30)	1 576	214	33	8	6	231	736	348	–
10	Influenza (33)	850	250	75	13	20	41	94	357	–
11	Smallpox (34)	–	–	–	–	–	–	–	–	–
12	Measles (35)	286	108	152	21	2	3	–	–	–
13	Typhus fever and typhus-like diseases [Rickettsioses] (39)	4	–	–	1	–	1	1	1	–
14	Other infectious or parasitic diseases (4-7, 11, 12, 23-27, 29, 31, 32, 36-38, 40-44)	2 471	344	276	205	188	379	615	464	–
15	Cancer and other malignant tumors (45-55)	24 774	11	70	112	174	1 593	10 042	12 772	–
16	Nonmalignant tumors or tumors of unspecified nature (56, 57)	1 154	5	39	45	51	197	521	296	–
17	Chronic rheumatism and gout (59, 60)	291	–	–	–	1	13	61	216	–
18	Diabetes mellitus (61)	1 496	–	5	13	28	70	454	926	–
19	Chronic or acute alcoholism (77)	353	–	–	1	1	75	196	79	1
20	Avitaminoses, other general diseases, diseases of the blood and chronic poisonings (58, 62-76, 78, 79)	3 189	324	475	367	266	450	699	608	–
21	Meningitis (nonmeningococcal) and diseases of the spinal cord (81, 82)	1 337	333	219	99	98	162	246	180	–
22	Intracranial lesions of vascular origin (83)	29 770	5	13	30	70	521	5 875	23 256	–
23	Other diseases of the nervous system and sense organs (80, 84-89)	3 253	945	355	120	207	444	588	594	–
24	Diseases of the heart (90-95)	37 702	31	69	297	505	1 940	9 194	25 664	2
25	Other diseases of the circulatory system (96-103)	5 839	4	5	5	10	117	758	4 939	1
26	Bronchitis (106)	3 407	517	120	15	23	87	534	2 111	–
27	Pneumonia and bronchopneumonia (107-109)	17 933	5 610	1 880	249	214	549	2 128	7 303	–
28	Other diseases of the respiratory system (104, 105, 110-114)	5 028	91	95	30	72	422	1 874	2 444	–
29	Diarrhea and enteritis (119, 120)	10 842	7 543	2 094	57	36	63	240	809	–
30	Appendicitis (121)	1 082	2	41	134	224	278	267	136	–
31	Diseases of the liver and biliary passages (124-127)	5 069	5	58	35	84	458	2 374	2 055	–
32	Other diseases of the digestive system (115-118, 122, 123, 128, 129)	6 521	277	204	147	241	1 151	2 165	2 336	–
33	Nephritis (130-132)	5 081	98	201	98	139	538	1 315	2 692	–
34	Other diseases of the urinary and genital systems (133-139)	3 731	16	25	15	27	97	483	3 068	–
35	Puerperal infection (140, 147)	.	.	.	.	.	.	.	.	.
36	Other diseases of pregnancy, childbirth and the puerperium (141-146, 148-150)	.	.	.	.	.	.	.	.	.
37	Diseases of the skin, cellular tissue, bones and organs of movement (151-156)	414	71	35	17	16	37	106	132	–
38	Congenital malformations and debility, premature birth and diseases peculiar to the first year of life (157-161)	14 656	14 324	159	60	40	35	30	8	–
39	Senility, old age (162)	14 615	–	–	–	–	–	–	14 615	–
40	Suicide (163, 164)	2 147	–	–	15	249	588	867	424	4
41	Homicide (165-168)	584	13	8	28	111	253	124	47	–
42	Automobile accidents (all motor-driven road vehicles) (170)	3 118	–	66	267	581	1 019	788	396	1
43	Other violent or accidental deaths (suicide, homicide and automobile accidents excepted) (169, 171-198)	8 241	66	700	730	1 222	1 849	2 081	1 591	2
44	Causes of death ill-defined, unknown or unspecified (199, 200)	3 907	110	205	29	92	332	1 277	1 858	4

21. Décès selon la cause, l'âge et le sexe (suite)

[Voir note explicative à la page 361.]

EUROPE (suite)

Italie—1950

Female — Sexe féminin									Cause de décès (Nomenclature internationale abrégée, Cinquième révision, 1938. Les numéros de la Nomenclature détaillée sont indiqués entre parenthèses)	No. de la rubrique
All ages Tous âges	Under 1 Moins de 1	1 – 4	5 – 14	15 – 24	25 – 44	45 – 64	65 and over 65 et plus	Unknown Inconnu		
218 350	26 119	8 122	3 020	4 806	15 079	40 060	121 139	5	Toutes les causes	
805	6	67	138	196	215	138	45	–	Fièvres typhoïde et paratyphoïdes (1, 2)	1
–	–	–	–	–	–	–	–	–	Peste (3)	2
26	3	11	5	2	4	1	–	–	Scarlatine (8)	3
544	349	182	7	1	–	1	4	–	Coqueluche (9)	4
367	52	259	42	2	7	4	1	–	Diphtérie (10)	5
5 885	47	123	133	1 261	2 497	1 250	574	–	Tuberculose de l'appareil respiratoire (13)	6
2 259	142	386	349	439	471	297	175	–	Toutes autres tuberculoses (14-22)	7
12	–	–	3	–	2	5	2	–	Paludisme (malaria) (28)	8
786	195	35	3	22	79	291	161	–	Syphilis (30)	9
853	210	77	17	18	33	72	426	–	Grippe ou influenza (33)	10
–	–	–	–	–	–	–	–	–	Variole (34)	11
248	74	138	28	6	2	–	–	–	Rougeole (35)	12
4	–	–	–	2	–	–	2	–	Typhus exanthématique (y compris les maladies apparentées au typhus [rickettsioses]) (39)	13
2 110	250	271	154	143	386	429	477	–	Autres maladies infectieuses et parasitaires (4-7, 11, 12, 23-27, 29, 31, 32, 36-38, 40-44)	14
24 833	15	64	82	115	2 213	10 010	12 334	–	Cancer et autres tumeurs malignes (45-55)	15
1 817	9	21	44	50	421	762	510	–	Tumeurs non malignes ou dont le caractère malin n'est pas spécifié (56, 57)	16
579	–	–	1	3	22	118	435	–	Rhumatisme chronique et goutte (59, 60)	17
2 250	1	5	19	26	74	733	1 392	–	Diabète sucré (61)	18
59	–	–	–	–	8	34	17	–	Alcoolisme aigu ou chronique (77)	19
3 230	258	368	323	235	544	846	656	–	Avitaminoses, autres maladies générales, maladies du sang et empoisonnements chroniques (58, 62-76, 78, 79)	20
1 017	250	159	81	79	130	166	152	–	Méningite non-méningococcique (simple) et maladies de la moëlle épinière (81, 82)	21
30 879	6	12	25	54	461	6 259	24 062	–	Lésions intracraniennes d'origine vasculaire (83)	22
2 782	700	328	107	135	418	589	505	–	Autres maladies du système nerveux et des organes des sens (80, 84-89)	23
44 550	38	90	328	505	2 193	8 324	33 072	–	Maladies du coeur (90-95)	24
5 654	7	7	6	15	92	605	4 922	–	Autres maladies de l'appareil circulatoire (96-103)	25
3 315	447	126	16	21	48	340	2 317	–	Bronchite (106)	26
16 588	4 767	1 906	256	198	501	1 448	7 511	1	Pneumonies (107-109)	27
3 161	69	76	38	64	261	816	1 837	–	Autres maladies de l'appareil respiratoire (104, 105, 110-114)	28
9 727	6 367	2 086	54	23	82	210	905	–	Diarrhée et entérite (119-120)	29
763	2	14	98	125	181	197	146	–	Appendicite (121)	30
3 813	6	50	27	67	443	1 629	1 591	–	Maladies du foie et des voies biliaires (124-127)	31
3 754	156	154	109	133	471	1 054	1 677	–	Autres maladies de l'appareil digestif (115-118, 122, 123, 128, 129)	32
5 704	123	210	110	147	519	1 355	3 240	–	Néphrites (130-132)	33
886	22	16	11	36	183	282	336	–	Autres maladies de l'appareil urinaire et de l'appareil génital (133-139)	34
245	–	–	–	35	204	6	–	–	Septicémie et infections puerpérales (140, 147)	35
1 147	–	–	–	150	975	22	–	–	Autres maladies de la grossesse, de l'accouchement et de l'état puerpéral (141-146, 148-150)	36
372	64	36	13	11	40	85	123	–	Maladies de la peau, du tissu cellulaire, des os et des organes du mouvement (151-156)	37
11 619	11 336	144	55	26	20	28	9	1	Débilité congénitale, vices de conformation congénitaux, naissance prématurée et maladies particulières à la première année de vie (157-161)	38
18 743	–	–	–	–	–	–	18 743	–	Sénilité, vieillesse (162)	39
844	–	–	7	147	264	294	132	–	Suicides (163, 164)	40
183	17	4	6	36	59	44	16	1	Homicides (165-168)	41
596	2	54	77	75	126	160	102	–	Accidents d'automobiles (tous véhicules routiers à moteur) (170)	42
2 653	39	463	222	161	248	457	1 063	–	Autres morts violentes ou accidentelles, sauf suicides ou homicides ou accidents d'automobiles (169, 171-198)	43
2 688	90	180	26	42	182	699	1 467	2	Causes non spécifiées ou mal définies (199, 200)	44

21. Deaths by cause, age and sex (continued)

[See headnote on page 360.]

EUROPE (continued)

Netherlands[9]—1951*

List No.	Cause of death (Abbreviated International List, Sixth Revision, 1948. Detailed List numbers are shown in parentheses)	Male — Sexe masculin: All ages Tous âges	Under 1 Moins de 1	1 – 4	5 – 14	15 – 24	25 – 44	45 – 64	65 and over 65 et plus	Unknown Inconnu
	All causes	40 295	3 535	872	635	814	2 450	8 699	23 290	–
B 1	Tuberculosis of respiratory system (001-008)	736	2	7	11	37	204	268	207	–
B 2	Tuberculosis, other forms (010-019)	184	7	26	18	31	36	40	26	–
B 3	Syphilis and its sequelae (020-029)	195	11	–	–	1	15	96	72	–
B 4	Typhoid fever (040)	3	–	–	–	1	–	1	1	–
B 5	Cholera (043)	–	–	–	–	–	–	–	–	–
B 6	Dysentery, all forms (045-048)	9	2	3	2	–	1	1	–	–
B 7	Scarlet fever and streptococcal sore throat (050, 051)	20	2	3	4	3	3	4	1	–
B 8	Diphtheria (055)	73	4	45	20	1	1	2	–	–
B 9	Whooping cough (056)	59	39	18	1	–	–	–	1	–
B10	Meningococcal infections (057)	31	11	13	3	2	–	1	1	–
B11	Plague (058)	–	–	–	–	–	–	–	–	–
B12	Acute poliomyelitis (080)	21	1	7	4	2	7	–	–	–
B13	Smallpox (084)	1	–	–	–	–	1	–	–	–
B14	Measles (085)	111	22	66	22	1	–	–	–	–
B15	Typhus and other rickettsial diseases (100-108)	1	–	–	–	–	–	1	–	–
B16	Malaria (110-117)	1	–	–	–	–	–	1	–	–
B17	Other infective and parasitic diseases (030-039, 041, 042, 044, 049, 052-054, 059-074, 081-083, 086-096, 120-138)	197	21	25	17	10	30	48	46	–
B18	Malignant neoplasms, including neoplasms of lymphatic and haematopoietic tissues (140-205)	7 746	6	52	64	94	481	2 566	4 483	–
B19	Benign and unspecified neoplasms (210-239)	209	4	6	6	2	30	78	83	–
B20	Diabetes mellitus (260)	347	–	1	2	4	4	62	274	–
B21	Anaemias (290-293)	83	2	2	–	–	4	20	55	–
B22	Vascular lesions affecting central nervous system (330-334)	3 873	1	4	5	10	52	579	3 222	–
B23	Nonmeningococcal meningitis (340)	67	30	11	1	3	2	11	9	–
B24	Rheumatic fever (400-402)	37	–	6	13	8	6	3	1	–
B25	Chronic rheumatic heart disease (410-416)	261	–	–	7	14	69	80	91	–
B26	Arteriosclerotic and degenerative heart disease (420-422)	7 447	1	–	1	6	129	1 598	5 712	–
B27	Other diseases of heart (430-434)	872	9	2	6	11	45	180	619	–
B28	Hypertension with heart disease (440-443)	406	1	–	–	–	7	82	316	–
B29	Hypertension without mention of heart (444-447)	253	–	–	–	2	11	56	184	–
B30	Influenza (480-483)	751	18	11	11	11	33	101	566	–
B31	Pneumonia (490-493)	1 330	192	63	16	11	24	152	872	–
B32	Bronchitis (500-502)	689	13	9	4	2	11	132	518	–
B33	Ulcer of stomach and duodenum (540, 541)	443	2	–	–	8	59	203	171	–
B34	Appendicitis (550-553)	126	2	5	14	20	26	29	30	–
B35	Intestinal obstruction and hernia (560, 561, 570)	262	31	8	2	4	11	65	141	–
B36	Gastritis, duodenitis, enteritis and colitis, except diarrhoea of the newborn (543, 571, 572)	147	26	17	3	5	10	26	60	–
B37	Cirrhosis of liver (581)	153	1	1	2	1	5	76	67	–
B38	Nephritis and nephrosis (590-594)	551	2	10	9	30	68	178	254	–
B39	Hyperplasia of prostate (610)	791	–	–	–	–	–	48	743	–
B40	Complications of pregnancy, childbirth and the puerperium (640-652, 660, 670-689)	.	.	.	.	.	.	.	.	.
B41	Congenital malformations (750-759)	770	593	73	24	22	29	24	5	–
B42	Birth injuries, postnatal asphyxia and atelectasis (760-762)	868	868	–	–	–	–	–	–	–
B43	Infections of the newborn (763-768)	113	113	–	–	–	–	–	–	–
B44	Other diseases peculiar to early infancy, and immaturity unqualified (769-776)	1 070	1 070	–	–	–	–	–	–	–
B45	Senility without mention of psychosis, ill-defined and unknown causes (780-795)	2 578	259	48	16	70	171	475	1 539	–
B46	All other diseases (Residual)	3 724	109	82	63	85	280	775	2 330	–
BE47	Motor vehicle accidents (E810-E835)	763	–	65	109	92	186	164	147	–
BE48	All other accidents (E800-E802, E840-E962)	1 404	59	183	147	147	240	296	332	–
BE49	Suicide and self-inflicted injury (E963, E970-E979)	404	–	–	5	26	105	163	105	–
BE50	Homicide and operations of war (E964, E965, E980-E999)	115	1	–	3	37	54	14	6	–

[9] De jure population.

21. Décès selon la cause, l'âge et le sexe (suite)

[Voir note explicative à la page 361.]

EUROPE (suite)

Pays-Bas[9]—1951

Female — Sexe féminin									Cause de décès (Nomenclature internationale abrégée, Sixième révision, 1948. Les numéros de la Nomenclature détaillée sont indiqués entre parenthèses)	No. de la rubrique
All ages Tous âges	Under 1 Moins de 1	1–4	5–14	15–24	25–44	45–64	65 and over 65 et plus	Unknown Inconnu		
37 265	2 564	736	413	405	2 011	7 058	24 078	–	Toutes les causes	
538	4	9	5	55	139	153	173	–	Tuberculose de l'appareil respiratoire (001-008)	B 1
199	4	21	17	26	42	34	55	–	Tuberculose, autres formes (010-019)	B 2
65	9	–	–	1	2	29	24	–	Syphilis et ses séquelles (020-029)	B 3
1	–	–	–	–	–	–	1	–	Fièvre typhoïde (040)	B 4
–	–	–	–	–	–	–	–	–	Choléra (043)	B 5
6	–	2	1	–	–	–	3	–	Dysenterie, toutes formes (045-048)	B 6
24	1	5	6	–	4	3	5	–	Scarlatine et angine à streptocoques (050, 051)	B 7
86	1	50	30	1	2	1	1	–	Diphtérie (055)	B 8
71	35	32	3	–	–	–	1	–	Coqueluche (056)	B 9
35	15	12	3	–	–	4	1	–	Infections à méningocoques (057)	B10
–	–	–	–	–	–	–	–	–	Peste (058)	B11
11	1	1	1	4	4	–	–	–	Poliomyélite antérieure aiguë (080)	B12
1	–	–	–	–	–	–	1	–	Variole (084)	B13
81	17	45	16	–	2	1	–	–	Rougeole (085)	B14
1	–	–	–	–	1	–	–	–	Typhus et autres maladies à Rickettsia (100-108)	B15
–	–	–	–	–	–	–	–	–	Paludisme (110-117)	B16
171	14	10	12	4	38	36	57	–	Autres maladies infectieuses et parasitaires (030-039, 041, 042, 044, 049, 052-054, 059-074, 081-083, 086-096, 120-138)	B17
7 579	7	57	50	71	612	2 678	4 104	–	Tumeurs malignes, y compris tumeurs des tissus lymphatiques et hématopoïétiques (140-205)	B18
262	5	7	9	7	51	83	100	–	Tumeurs benignes et tumeurs de nature non spécifiée (210-239)	B19
820	–	–	3	7	11	143	656	–	Diabète sucré (260)	B20
99	2	1	2	2	2	16	74	–	Anémies (290-293)	B21
4 982	2	1	4	8	47	806	4 114	–	Lésions vasculaires affectant le système nerveux central (330-334)	B22
67	24	17	8	4	4	5	5	–	Méningite non-méningococcique (340)	B23
44	–	5	15	6	6	7	5	–	Rhumatisme articulaire aigu (400-402)	B24
356	–	–	13	8	66	122	147	–	Cardiopathie rhumatismale chronique (410-416)	B25
6 571	1	2	5	1	47	753	5 762	–	Artériosclérose des coronaires et myocardite dégénérative (420-422)	B26
901	4	5	8	5	27	147	705	–	Autres maladies du coeur (430-434)	B27
688	1	–	–	1	6	131	549	–	Hypertension avec maladie du coeur (440-443)	B28
268	–	–	1	–	16	73	178	–	Hypertension sans mention du coeur (444-447)	B29
859	17	9	10	16	24	94	689	–	Grippe (480-483)	B30
1 320	124	84	12	8	35	115	942	–	Pneumonie (490-493)	B31
477	9	3	–	–	2	44	419	–	Bronchite (500-502)	B32
113	1	–	1	1	7	42	61	–	Ulcère de l'estomac et du duodénum (540, 541)	B33
88	–	5	10	6	11	18	38	–	Appendicite (550-553)	B34
189	15	3	–	4	6	34	127	–	Occlusion intestinale et hernie (560, 561, 570)	B35
160	17	18	3	2	13	31	76	–	Gastrite, duodénite, entérite et colite, sauf diarrhée du nouveau-né (543, 571, 572)	B36
129	1	–	2	1	10	45	70	–	Cirrhose du foie (581)	B37
650	–	3	12	10	79	198	348	–	Néphrite et néphrose (590-594)	B38
.	.	.	.	.	.	.	.	.	Hypertrophie de la prostate (610)	B39
188	–	–	–	19	164	5	–	–	Complications de la grossesse, de l'accouchement et des suites de couches (640-652, 660, 670-689)	B40
758	597	60	26	12	22	31	10	–	Malformations congénitales (750-759)	B41
504	504	–	–	–	–	–	–	–	Lésions obstétricales, et asphyxie et atélectasie post-natales (760-762)	B42
85	85	–	–	–	–	–	–	–	Infections du nouveau-né (763-768)	B43
730	730	–	–	–	–	–	–	–	Autres maladies particulières à la première enfance et débilité sans précision (769-776)	B44
2 004	176	39	8	14	78	180	1 509	–	Sénilité sans mention de psychose, et causes mal définies ou inconnues (780-795)	B45
4 010	94	96	51	46	297	799	2 627	–	Toutes autres maladies (le reste)	B46
181	2	31	33	27	37	28	23	–	Accidents dus à des véhicules automobiles (E810-E835)	BE47
664	42	102	31	20	37	71	361	–	Tous autres accidents (E800-E802, E840-E962)	BE48
212	–	–	–	5	56	96	55	–	Suicide et blessure faite à soi-même (E963, E970-E979)	BE49
17	3	1	2	3	4	2	2	–	Homicide et blessures de guerre (E964, E965, E980-E999)	BE50

[9] Population de droit.

21. Deaths by cause, age and sex (continued)

[See headnote on page 360.]

EUROPE (continued)

Norway[10]—1950

List No.	Cause of death (Abridged International List, Fifth Revision, 1938. Detailed List numbers are shown in parentheses)	Male — Sexe masculin: All ages Tous âges	Under 1 Moins de 1	1 – 4	5 – 14	15 – 24	25 – 49	50 – 69	70 and over 70 et plus	Unknown Inconnu
	All causes	14 878	1 257		210	297	1 481	3 862	7 771	–
1	Typhoid and paratyphoid fevers (1, 2)	1	–		–	–	1	–	–	–
2	Plague (3)	–	–		–	–	–	–	–	–
3	Scarlet fever (8)	–	–		–	–	–	–	–	–
4	Whooping cough (9)	28	28		–	–	–	–	–	–
5	Diphtheria (10)	14	10		3	–	1	–	–	–
6	Tuberculosis of the respiratory system (13)	473	1		–	16	205	184	67	–
7	All other forms of tuberculosis (14-22)	92	6		9	12	44	13	8	–
8	Malaria (28)	4	–		–	–	1	3	–	–
9	Syphilis (30)	76	3		–	–	9	43	21	–
10	Influenza (33)	47	6		1	1	3	3	33	–
11	Smallpox (34)	–	–		–	–	–	–	–	–
12	Measles (35)	1	1		–	–	–	–	–	–
13	Typhus fever and typhus-like diseases [Rickettsioses] (39)	–	–		–	–	–	–	–	–
14	Other infectious or parasitic diseases (4-7, 11, 12, 23-27, 29, 31, 32, 36-38, 40-44)	150	29		8	19	59	26	9	–
15	Cancer and other malignant tumors (45-55)	2 368	5		9	12	191	894	1 257	–
16	Nonmalignant tumors or tumors of unspecified nature (56, 57)	150	5		7	3	31	63	41	–
17	Chronic rheumatism and gout (59, 60)	12	–		–	–	1	5	6	–
18	Diabetes mellitus (61)	174	1		–	3	13	60	97	–
19	Chronic or acute alcoholism (77)	29	–		–	2	12	13	2	–
20	Avitaminoses, other general diseases, diseases of the blood and chronic poisonings (58, 62-76, 78, 79)	173	18		14	8	28	58	47	–
21	Meningitis (nonmeningococcal) and diseases of the spinal cord (81, 82)	66	21		6	3	5	17	14	–
22	Intracranial lesions of vascular origin (83)	1 710	7		–	6	45	425	1 227	–
23	Other diseases of the nervous system and sense organs (80, 84-89)	184	23		9	16	52	50	34	–
24	Diseases of the heart (90-95)	2 722	–		2	12	156	963	1 589	–
25	Other diseases of the circulatory system (96-103)	456	–		–	–	9	46	401	–
26	Bronchitis (106)	96	11		–	1	2	14	68	–
27	Pneumonia and bronchopneumonia (107-109)	1 009	198		12	9	45	122	623	–
28	Other diseases of the respiratory system (104, 105, 110-114)	185	27		2	1	19	70	66	–
29	Diarrhea and enteritis (119, 120)	82	49		1	–	4	7	21	–
30	Appendicitis (121)	43	2		6	8	7	13	7	–
31	Diseases of the liver and biliary passages (124-127)	111	2		–	1	13	51	44	–
32	Other diseases of the digestive system (115-118, 122, 123, 128, 129)	246	19		3	3	40	72	109	–
33	Nephritis (130-132)	309	1		3	9	43	108	145	–
34	Other diseases of the urinary and genital systems (133-139)	503	1		1	3	9	62	427	–
35	Puerperal infection (140, 147)	.	.		.	.	.	.	.	.
36	Other diseases of pregnancy, childbirth and the puerperium (141-146, 148-150)	.	.		.	.	.	.	.	.
37	Diseases of the skin, cellular tissue, bones and organs of movement (151-156)	28	8		–	1	2	8	9	–
38	Congenital malformations and debility, premature birth and diseases peculiar to the first year of life (157-161)	570	565		4	1	–	–	–	–
39	Senility, old age (162)	892	–		–	–	–	4	888	–
40	Suicide (163, 164)	200	–		–	17	85	76	22	–
41	Homicide (165-168)	8	2		–	1	4	1	–	–
42	Automobile accidents (all motor-driven road vehicles) (170)	96	15		26	11	26	11	7	–
43	Other violent or accidental deaths (suicide, homicide and automobile accidents excepted) (169, 171-198)	750	69		77	98	237	132	137	–
44	Causes of death ill-defined, unknown or unspecified (199, 200)	820	124		7	20	79	245	345	–

[10] Age classification is obtained by deducting year of birth from year of death.

21. Décès selon la cause, l'âge et le sexe (suite)

[Voir note explicative à la page 361.]

EUROPE (suite)

Norvège[10]—1950

Female — Sexe féminin: All ages Tous âges	Under 1 Moins de 1	1 – 4	5 – 14	15 – 24	25 – 49	50 – 69	70 and over 70 et plus	Unknown Inconnu	Cause de décès (Nomenclature internationale abrégée, Cinquième révision, 1938. Les numéros de la Nomenclature détaillée sont indiqués entre parenthèses)	No. de la rubrique
14 821	887		117	167	1 065	3 254	9 330	1	Toutes les causes	
–	–		–	–	–	–	–	–	Fièvres typhoïde et paratyphoïdes (1, 2)	1
–	–		–	–	–	–	–	–	Peste (3)	2
2	–		2	–	–	–	–	–	Scarlatine (8)	3
26	26		–	–	–	–	–	–	Coqueluche (9)	4
14	9		2	1	1	1	–	–	Diphtérie (10)	5
308	–		4	30	143	77	54	–	Tuberculose de l'appareil respiratoire (13)	6
74	14		9	10	21	13	7	–	Toutes autres tuberculoses (14-22)	7
–	–		–	–	–	–	–	–	Paludisme (malaria) (28)	8
26	–		1	1	1	14	9	–	Syphilis (30)	9
64	6		–	2	1	7	48	–	Grippe ou influenza (33)	10
1	–		–	–	1	–	–	–	Variole (34)	11
2	1		1	–	–	–	–	–	Rougeole (35)	12
–	–		–	–	–	–	–	–	Typhus exanthématique (y compris les maladies apparentées au typhus [rickettsioses]) (39)	13
128	19		9	17	39	22	22	–	Autres maladies infectieuses et parasitaires (4-7, 11, 12, 23-27, 29, 31, 32, 36-38, 40-44)	14
2 516	5		6	13	313	990	1 189	–	Cancer et autres tumeurs malignes (45-55)	15
167	4		4	5	29	53	72	–	Tumeurs non malignes ou dont le caractère malin n'est pas spécifié (56, 57)	16
45	–		1	–	4	9	31	–	Rhumatisme chronique et goutte (59, 60)	17
295	1		1	1	12	84	196	–	Diabète sucré (61)	18
4	–		–	–	4	–	–	–	Alcoolisme aigu ou chronique (77)	19
216	20		9	5	26	67	89	–	Avitaminoses, autres maladies générales, maladies du sang et empoisonnements chroniques (58, 62-76, 78, 79)	20
32	5		3	3	4	10	7	–	Méningite non-méningococcique (simple) et maladies de la moëlle épinière (81, 82)	21
2 283	2		–	3	47	564	1 667	–	Lésions intracraniennes d'origine vasculaire (83)	22
176	19		3	9	53	60	32	–	Autres maladies du système nerveux et des organes des sens (80, 84-89)	23
2 611	1		–	9	85	594	1 921	1	Maladies du coeur (90-95)	24
541	–		–	2	11	55	473	–	Autres maladies de l'appareil circulatoire (96-103)	25
117	13		–	–	1	11	92	–	Bronchite (106)	26
1 318	161		6	9	40	140	962	–	Pneumonies (107-109)	27
141	19		4	2	12	46	58	–	Autres maladies de l'appareil respiratoire (104, 105, 110-114)	28
86	37		2	1	5	9	32	–	Diarrhée et entérite (119-120)	29
23	1		7	1	4	3	7	–	Appendicite (121)	30
190	1		1	–	10	68	110	–	Maladies du foie et des voies biliaires (124-127)	31
223	13		3	3	18	58	128	–	Autres maladies de l'appareil digestif (115-118, 122, 123, 128, 129)	32
220	1		2	2	29	92	94	–	Néphrites (130-132)	33
113	–		–	–	9	28	76	–	Autres maladies de l'appareil urinaire et de l'appareil génital (133-139)	34
15	–		–	3	12	–	–	–	Septicémie et infections puerpérales (140, 147)	35
49	–		–	6	43	–	–	–	Autres maladies de la grossesse, de l'accouchement et de l'état puerpéral (141-146, 148-150)	36
29	3		–	1	8	6	11	–	Maladies de la peau, du tissu cellulaire, des os et des organes du mouvement (151-156)	37
374	369		3	2	–	–	–	–	Débilité congénitale, vices de conformation congénitaux, naissance prématurée et maladies particulières à la première année de vie (157-161)	38
1 391	–		–	–	–	13	1 378	–	Sénilité, vieillesse (162)	39
43	–		–	–	17	21	5	–	Suicides (163, 164)	40
6	–		–	–	5	1	–	–	Homicides (165-168)	41
26	6		6	–	4	4	6	–	Accidents d'automobiles (tous véhicules routiers à moteur) (170)	42
368	36		24	11	20	28	249	–	Autres morts violentes ou accidentelles, sauf suicides ou homicides ou accidents d'automobiles (169, 171-198)	43
558	95		4	15	33	106	305	–	Causes non spécifiées ou mal définies (199, 200)	44

[10] La répartition par âge est obtenue en déduisant l'année de naissance de l'année de décès.

21. Deaths by cause, age and sex (continued)

[See headnote on page 360.]

EUROPE (continued)

Portugal—1951

List No.	Cause of death (Abridged International List, Fifth Revision, 1938. Detailed List numbers are shown in parentheses)	Male — Sexe masculin: All ages Tous âges	Under 1 Moins de 1	1 – 4	5 – 14	15 – 24	25 – 44	45 – 64	65 and over 65 et plus	Unknown Inconnu
	All causes	53 394	10 213	4 674	1 341	2 238	5 641	10 313	18 889	85
1	Typhoid and paratyphoid fevers (1, 2)	132	3	6	21	37	31	24	10	–
2	Plague (3)	–	–	–	–	–	–	–	–	–
3	Scarlet fever (8)	7	1	4	–	–	–	1	1	–
4	Whooping cough (9)	175	124	48	3	–	–	–	–	–
5	Diphtheria (10)	109	18	71	16	1	1	–	2	–
6	Tuberculosis of the respiratory system (13)	5 703	76	179	95	982	2 372	1 613	383	3
7	All other forms of tuberculosis (14-22)	1 037	134	338	180	136	131	97	20	1
8	Malaria (28)	18	1	4	1	1	3	4	4	–
9	Syphilis (30)	153	82	15	3	4	19	19	11	–
10	Influenza (33)	613	95	63	23	7	27	98	299	1
11	Smallpox (34)	2	2	–	–	–	–	–	–	–
12	Measles (35)	108	27	68	10	1	–	1	1	–
13	Typhus fever and typhus-like diseases [Rickettsioses] (39)	–	–	–	–	–	–	–	–	–
14	Other infectious or parasitic diseases (4-7, 11, 12, 23-27, 29, 31, 32, 36-38, 40-44)	537	145	93	40	38	54	97	70	–
15	Cancer and other malignant tumors (45-55)	2 334	2	13	10	19	196	1 031	1 062	1
16	Nonmalignant tumors or tumors of unspecified nature (56, 57)	232	4	5	11	7	21	64	120	–
17	Chronic rheumatism and gout (59, 60)	136	1	–	1	4	5	32	93	–
18	Diabetes mellitus (61)	171	–	1	2	6	27	59	76	–
19	Chronic or acute alcoholism (77)	196	–	–	–	1	51	101	43	–
20	Avitaminoses, other general diseases, diseases of the blood and chronic poisonings (58, 62-76, 78, 79)	537	91	90	47	34	76	109	90	–
21	Meningitis (nonmeningococcal) and diseases of the spinal cord (81, 82)	150	–	2	3	4	19	51	71	–
22	Intracranial lesions of vascular origin (83)	4 336	20	6	7	27	118	1 002	3 150	6
23	Other diseases of the nervous system and sense organs (80, 84-89)	1 156	341	190	97	91	133	185	118	1
24	Diseases of the heart (90-95)	5 989	27	39	74	117	372	1 677	3 676	7
25	Other diseases of the circulatory system (96-103)	1 076	3	3	2	1	41	251	773	2
26	Bronchitis (106)	1 093	189	98	15	10	27	226	525	3
27	Pneumonia and bronchopneumonia (107-109)	3 695	1 279	732	103	54	149	462	914	2
28	Other diseases of the respiratory system (104, 105, 110-114)	698	16	22	15	28	110	257	247	3
29	Diarrhea and enteritis (119, 120)	4 939	3 077	1 571	60	10	32	69	120	–
30	Appendicitis (121)	62	1	2	14	17	13	11	4	–
31	Diseases of the liver and biliary passages (124-127)	1 035	10	11	8	13	167	505	320	1
32	Other diseases of the digestive system (115-118, 122, 123, 128, 129)	1 340	59	28	30	53	237	504	427	2
33	Nephritis (130-132)	1 145	43	189	76	32	111	294	399	1
34	Other diseases of the urinary and genital systems (133-139)	194	1	4	2	3	19	39	126	–
35	Puerperal infection (140, 147)	.	.	.	.	.	.	.	.	.
36	Other diseases of pregnancy, childbirth and the puerperium (141-146, 148-150)	.	.	.	.	.	.	.	.	.
37	Diseases of the skin, cellular tissue, bones and organs of movement (151-156)	99	21	10	6	5	15	21	21	–
38	Congenital malformations and debility, premature birth and diseases peculiar to the first year of life (157-161)	3 577	3 437	135	5	–	–	–	–	–
39	Senility, old age (162)	4 153	–	–	–	–	–	30	4 114	9
40	Suicide (163, 164)	630	–	–	10	85	169	247	116	3
41	Homicide (165-168)	77	4	–	3	16	34	18	2	–
42, 43	Automobile accidents (all motor-driven road vehicles) (170); Other violent or accidental deaths (suicide, homicide and automobile accidents excepted) (169, 171-198)	2 012	50	242	213	283	553	402	257	12
44	Causes of death ill-defined, unknown or unspecified (199, 200)	3 738	829	392	135	111	308	712	1 224	27

21. Décès selon la cause, l'âge et le sexe (suite)

[Voir note explicative à la page 361.]

EUROPE (suite)

Portugal—1951

Female — Sexe féminin									Cause de décès (Nomenclature internationale abrégée, Cinquième révision, 1938. Les numéros de la Nomenclature détaillée sont indiqués entre parenthèses)	No. de la rubrique
All ages Tous âges	Under 1 Moins de 1	1 – 4	5 – 14	15 – 24	25 – 44	45 – 64	65 and over 65 et plus	Unknown Inconnu		
52 079	8 308	4 270	1 175	1 779	3 970	7 588	24 924	65	Toutes les causes	
100	3	4	17	31	31	8	6	–	Fièvres typhoïde et paratyphoïdes (1, 2)	1
–	–	–	–	–	–	–	–	–	Peste (3)	2
1	–	–	1	–	–	–	–	–	Scarlatine (8)	3
253	140	104	8	–	–	–	1	–	Coqueluche (9)	4
93	12	67	12	1	1	–	–	–	Diphtérie (10)	5
3 568	75	159	148	871	1 379	667	265	4	Tuberculose de l'appareil respiratoire (13)	6
973	131	296	185	135	132	69	25	–	Toutes autres tuberculoses (14-22)	7
10	2	4	1	–	1	2	–	–	Paludisme (malaria) (28)	8
129	73	9	5	1	13	22	6	–	Syphilis (30)	9
629	70	65	11	10	24	82	367	–	Grippe ou influenza (33)	10
1	1	–	–	–	–	–	–	–	Variole (34)	11
96	32	50	12	1	–	1	–	–	Rougeole (35)	12
–	–	–	–	–	–	–	–	–	Typhus exanthématique (y compris les maladies apparentées au typhus [rickettsioses]) (39)	13
401	90	70	37	31	51	53	68	1	Autres maladies infectieuses et parasitaires (4-7, 11, 12, 23-27, 29, 31, 32, 36-38, 40-44)	14
2 894	2	6	13	26	328	1 276	1 243	–	Cancer et autres tumeurs malignes (45-55)	15
190	3	1	6	9	41	71	59	–	Tumeurs non malignes ou dont le caractère malin n'est pas spécifié (56, 57)	16
170	–	–	5	–	8	34	123	–	Rhumatisme chronique et goutte (59, 60)	17
286	–	1	3	9	23	88	162	–	Diabète sucré (61)	18
46	–	–	–	–	10	23	13	–	Alcoolisme aigu ou chronique (77)	19
503	61	95	34	31	84	107	89	2	Avitaminoses, autres maladies générales, maladies du sang et empoisonnements chroniques (58, 62-76, 78, 79)	20
113	1	2	2	1	11	39	57	–	Méningite non-méningococcique (simple) et maladies de la moëlle épinière (81, 82)	21
5 582	7	7	3	15	98	1 030	4 415	7	Lésions intracraniennes d'origine vasculaire (83)	22
998	269	183	80	52	108	157	148	1	Autres maladies du système nerveux et des organes des sens (80, 84-89)	23
7 478	29	26	81	122	426	1 525	5 257	12	Maladies du coeur (90-95)	24
1 036	1	2	–	5	22	174	832	–	Autres maladies de l'appareil circulatoire (96-103)	25
883	176	101	13	3	25	119	446	–	Bronchite (106)	26
3 388	1 133	738	102	43	103	274	991	4	Pneumonies (107-109)	27
441	29	23	8	17	49	120	195	–	Autres maladies de l'appareil respiratoire (104, 105, 110-114)	28
4 192	2 536	1 326	63	6	25	62	174	–	Diarrhée et entérite (119-120)	29
46	–	3	12	5	11	7	8	–	Appendicite (121)	30
649	6	9	7	9	81	290	247	–	Maladies du foie et des voies biliaires (124-127)	31
757	26	26	33	33	117	232	290	–	Autres maladies de l'appareil digestif (115-118, 122, 123, 128, 129)	32
991	38	175	47	24	125	222	359	1	Néphrites (130-132)	33
58	4	1	2	–	16	15	20	–	Autres maladies de l'appareil urinaire et de l'appareil génital (133-139)	34
90	–	–	–	22	65	3	–	–	Septicémie et infections puerpérales (140, 147)	35
242	–	–	–	47	187	8	–	–	Autres maladies de la grossesse, de l'accouchement et de l'état puerpéral (141-146, 148-150)	36
89	18	10	10	4	5	14	28	–	Maladies de la peau, du tissu cellulaire, des os et des organes du mouvement (151-156)	37
2 753	2 617	135	1	–	–	–	–	–	Débilité congénitale, vices de conformation congénitaux, naissance prématurée et maladies particulières à la première année de vie (157-161)	38
7 500	–	–	–	–	–	60	7 420	20	Sénilité, vieillesse (162)	39
232	–	–	2	61	58	73	36	2	Suicides (163, 164)	40
24	1	–	2	4	10	2	4	1	Homicides (165-168)	41
895	42	233	117	56	83	153	208	3	Accidents d'automobiles (tous véhicules routiers à moteur) (170)	42
3 299	680	339	92	94	219	506	1 362	7	Autres morts violentes ou accidentelles, sauf suicides ou homicides ou accidents d'automobiles (169, 171-198)	43
									Causes non spécifiées ou mal définies (199, 200)	44

21. Deaths by cause, age and sex (continued)

[See headnote on page 360.]

EUROPE (continued)

Spain[11]—1950

List No.	Cause of death (Abridged International List, Fifth Revision, 1938. Detailed List numbers are shown in parentheses)	Male — Sexe masculin: All ages Tous âges	Under 1 Moins de 1	1 – 4	5 – 14	15 – 24	25 – 44	45 – 64	65 and over 65 et plus	Unknown Inconnu
	All causes	154 203	19 593	8 090	4 016	7 598	17 488	35 390	61 526	502
1	Typhoid and paratyphoid fevers (1, 2)	548	9	34	91	151	116	109	36	2
2	Plague (3)	–	–	–	–	–	–	–	–	–
3	Scarlet fever (8)	28	5	8	12	1	1	–	1	–
4	Whooping cough (9)	216	152	57	3	2	1	1	–	–
5	Diphtheria (10)	314	60	219	31	2	1	–	1	–
6	Tuberculosis of the respiratory system (13)	13 857	130	308	231	2 298	5 397	4 274	1 182	37
7	All other forms of tuberculosis (14-22)	3 113	303	703	572	608	540	293	85	9
8	Malaria (28)	41	3	5	4	5	6	11	7	–
9	Syphilis (30)	672	88	14	5	16	75	267	206	1
10	Influenza (33)	836	184	63	22	15	50	134	367	1
11	Smallpox (34)	2	1	1	–	–	–	–	–	–
12	Measles (35)	439	142	256	30	10	1	–	–	–
13	Typhus fever and typhus-like diseases [Rickettsioses] (39)	3	–	–	–	–	1	2	–	–
14	Other infectious or parasitic diseases (4-7, 11, 12, 23-27, 29, 31, 32, 36-38, 40-44)	2 218	413	310	166	189	353	405	375	7
15	Cancer and other malignant tumors (45-55)	10 281	–	12	23	57	619	4 293	5 254	23
16	Nonmalignant tumors or tumors of unspecified nature (56, 57)	1 746	7	20	24	39	151	657	844	4
17	Chronic rheumatism and gout (59, 60)	167	–	–	–	8	13	44	102	–
18	Diabetes mellitus (61)	572	2	8	11	30	61	167	293	–
19	Chronic or acute alcoholism (77)	196	–	2	6	2	40	90	53	3
20	Avitaminoses, other general diseases, diseases of the blood and chronic poisonings (58, 62-76, 78, 79)	2 983	1 065	511	156	128	282	441	393	7
21	Meningitis (nonmeningococcal) and diseases of the spinal cord (81, 82)	2 106	600	468	218	155	187	203	273	2
22	Intracranial lesions of vascular origin (83)	11 430	43	31	57	164	540	2 658	7 899	38
23	Other diseases of the nervous system and sense organs (80, 84-89)	2 169	548	332	154	163	272	294	401	5
24	Diseases of the heart (90-95)	24 449	556	396	420	708	2 035	7 116	13 161	57
25	Other diseases of the circulatory system (96-103)	7 044	39	39	57	120	324	1 333	5 112	20
26	Bronchitis (106)	4 979	942	260	36	46	134	986	2 564	11
27	Pneumonia and bronchopneumonia (107-109)	11 236	3 603	1 271	288	220	544	1 759	3 534	17
28	Other diseases of the respiratory system (104, 105, 110-114)	4 369	113	134	70	132	465	1 600	1 850	5
29	Diarrhea and enteritis (119, 120)	7 398	4 159	1 398	185	72	154	407	1 016	7
30	Appendicitis (121)	288	3	9	46	76	84	52	18	–
31	Diseases of the liver and biliary passages (124-127)	2 453	53	50	32	64	361	1 071	816	6
32	Other diseases of the digestive system (115-118, 122, 123, 128, 129)	4 777	197	140	178	269	832	1 579	1 564	18
33	Nephritis (130-132)	5 962	59	194	133	132	436	1 322	3 678	8
34	Other diseases of the urinary and genital systems (133-139)	980	24	17	9	17	59	192	659	3
35	Puerperal infection (140, 147)	.	.	.	.	.	.	.	.	.
36	Other diseases of pregnancy, childbirth and the puerperium (141-146, 148-150)	.	.	.	.	.	.	.	.	.
37	Diseases of the skin, cellular tissue, bones and organs of movement (151-156)	243	32	22	8	21	33	62	65	–
38	Congenital malformations and debility, premature birth and diseases peculiar to the first year of life (157-161)	5 676	5 532	125	13	5	–	–	–	1
39	Senility, old age (162)	7 350	–	–	–	–	–	62	7 283	5
40	Suicide (163, 164)	1 137	–	–	16	134	337	404	242	4
41	Homicide (165-168)	183	1	1	2	34	85	34	14	12
42	Automobile accidents (all motor-driven road vehicles) (170)	281	1	21	34	55	89	51	27	3
43	Other violent or accidental deaths (suicide, homicide and automobile accidents excepted) (169, 171-198)	6 122	114	269	443	1 147	2 080	1 329	631	109
44	Causes of death ill-defined, unknown or unspecified (199, 200)	5 339	410	382	230	303	729	1 688	1 520	77

[11] Excluding live-born infants dying within 24 hours.

21. Décès selon la cause, l'âge et le sexe (suite)

[Voir note explicative à la page 361.]

EUROPE (suite)

Espagne[11]—1950

Female — Sexe féminin									Cause de décès (Nomenclature internationale abrégée, Cinquième révision, 1938. Les numéros de la Nomenclature détaillée sont indiqués entre parenthèses)	No. de la rubrique
All ages Tous âges	Under 1 Moins de 1	1 – 4	5 – 14	15 – 24	25 – 44	45 – 64	65 and over 65 et plus	Unknown Inconnu		
146 786	16 274	7 574	3 459	6 121	13 594	24 836	74 553	375	Toutes les causes	
632	10	36	93	185	159	107	42	–	Fièvres typhoïde et paratyphoïdes (1, 2)	1
–	–	–	–	–	–	–	–	–	Peste (3)	2
22	3	11	8	–	–	–	–	–	Scarlatine (8)	3
275	182	87	6	–	–	–	–	–	Coqueluche (9)	4
273	35	180	50	2	4	2	–	–	Diphtérie (10)	5
9 227	124	259	301	2 391	3 613	1 729	798	12	Tuberculose de l'appareil respiratoire (13)	6
3 095	284	645	603	611	579	252	115	6	Toutes autres tuberculoses (14-22)	7
31	4	2	5	3	2	4	11	–	Paludisme (malaria) (28)	8
353	73	12	8	10	43	72	134	1	Syphilis (30)	9
949	151	61	25	20	55	119	517	1	Grippe ou influenza (33)	10
–	–	–	–	–	–	–	–	–	Variole (34)	11
423	142	245	30	4	2	–	–	–	Rougeole (35)	12
2	–	–	–	–	1	1	–	–	Typhus exanthématique (y compris les maladies apparentées au typhus [rickettsioses]) (39)	13
1 841	323	246	122	140	285	300	423	2	Autres maladies infectieuses et parasitaires (4-7, 11, 12, 23-27, 29, 31, 32, 36-38, 40-44)	14
10 638	2	8	20	42	973	4 147	5 420	26	Cancer et autres tumeurs malignes (45-55)	15
1 685	10	15	22	37	213	623	761	4	Tumeurs non malignes ou dont le caractère malin n'est pas spécifié (56, 57)	16
313	2	–	–	5	20	69	217	–	Rhumatisme chronique et goutte (59, 60)	17
955	1	7	11	27	66	303	539	1	Diabète sucré (61)	18
40	–	–	–	–	8	16	16	–	Alcoolisme aigu ou chronique (77)	19
2 965	897	456	131	135	324	481	538	3	Avitaminoses, autres maladies générales, maladies du sang et empoisonnements chroniques (58, 62-76, 78, 79)	20
1 908	565	401	209	134	142	167	287	3	Méningite non-méningococcique (simple) et maladies de la moëlle épinière (81, 82)	21
13 756	32	22	32	100	421	2 593	10 518	38	Lésions intracraniennes d'origine vasculaire (83)	22
1 923	471	261	109	120	243	317	396	6	Autres maladies du système nerveux et des organes des sens (80, 84-89)	23
28 124	415	377	460	798	2 451	5 665	17 867	91	Maladies du coeur (90-95)	24
7 594	44	39	29	51	183	970	6 266	12	Autres maladies de l'appareil circulatoire (96-103)	25
4 088	791	231	61	43	83	434	2 436	9	Bronchite (106)	26
10 599	3 145	1 263	239	181	402	958	4 388	23	Pneumonies (107-109)	27
2 704	83	109	46	125	342	590	1 398	11	Autres maladies de l'appareil respiratoire (104, 105, 110-114)	28
7 158	3 457	1 446	135	43	136	350	1 583	8	Diarrhée et entérite (119-120)	29
164	1	10	24	34	40	29	25	1	Appendicite (121)	30
2 071	29	46	27	43	306	741	871	8	Maladies du foie et des voies biliaires (124-127)	31
2 844	155	142	113	160	400	719	1 142	13	Autres maladies de l'appareil digestif (115-118, 122, 123, 128, 129)	32
5 054	47	178	125	115	369	1 013	3 184	23	Néphrites (130-132)	33
489	7	20	10	25	100	116	209	2	Autres maladies de l'appareil urinaire et de l'appareil génital (133-139)	34
144	–	–	–	30	105	6	3	–	Septicémie et infections puerpérales (140, 147)	35
463	–	–	–	71	380	12	–	–	Autres maladies de la grossesse, de l'accouchement et de l'état puerpéral (141-146, 148-150)	36
267	31	16	7	6	35	52	117	3	Maladies de la peau, du tissu cellulaire, des os et des organes du mouvement (151-156)	37
4 362	4 225	124	11	1	–	–	–	1	Débilité congénitale, vices de conformation congénitaux, naissance prématurée et maladies particulières à la première année de vie (157-161)	38
12 099	–	–	–	–	–	66	12 019	14	Sénilité, vieillesse (162)	39
381	–	–	2	58	117	121	80	3	Suicides (163, 164)	40
30	2	1	2	3	9	9	4	–	Homicides (165-168)	41
94	–	15	21	7	17	21	12	1	Accidents d'automobiles (tous véhicules routiers à moteur) (170)	42
1 733	107	210	165	142	300	344	456	9	Autres morts violentes ou accidentelles, sauf suicides ou homicides ou accidents d'automobiles (169, 171-198)	43
5 018	424	393	197	219	666	1 318	1 761	40	Causes non spécifiées ou mal définies (199, 200)	44

[11] Non compris les enfants nés vivants décédés dans les premières 24 heures.

21. Deaths by cause, age and sex (continued)

[See headnote on page 360.]

EUROPE (continued)

Sweden—1949

List No.	Cause of death (Abridged International List, Fifth Revision, 1938. Detailed List numbers are shown in parentheses)	Male — Sexe masculin: All ages Tous âges	Under 1 Moins de 1	1 – 4	5 – 14	15 – 24	25 – 44	45 – 64	65 and over 65 et plus	Unknown Inconnu
	All causes	35 043	1 632	387	368	654	2 285	7 870	21 847	–
1	Typhoid and paratyphoid fevers (1, 2)	5	–	–	–	–	1	1	3	–
2	Plague (3)	–	–	–	–	–	–	–	–	–
3	Scarlet fever (8)	1	–	–	–	–	1	–	–	–
4	Whooping cough (9)	17	12	4	–	–	–	1	–	–
5	Diphtheria (10)	2	–	1	1	–	–	–	–	–
6	Tuberculosis of the respiratory system (13)	987	1	3	3	101	293	344	242	–
7	All other forms of tuberculosis (14-22)	150	3	6	8	14	49	49	21	–
8	Malaria (28)	–	–	–	–	–	–	–	–	–
9	Syphilis (30)	71	3	–	–	–	7	37	24	–
10	Influenza (33)	20	3	1	–	–	–	2	14	–
11	Smallpox (34)									
12	Measles (35)	16	2	5	5	3	1	–	–	–
13	Typhus fever and typhus-like diseases [Rickettsioses] (39)	–	–	–	–	–	–	–	–	–
14	Other infectious or parasitic diseases (4-7, 11, 12, 23-27, 29, 31, 32, 36-38, 40-44)	319	12	18	23	31	99	80	56	–
15	Cancer and other malignant tumors (45-55)	4 525	1	8	7	20	179	1 414	2 896	–
16	Nonmalignant tumors or tumors of unspecified nature (56, 57)	625	3	14	18	12	88	282	208	–
17	Chronic rheumatism and gout (59, 60)	2	–	–	–	–	–	1	1	–
18	Diabetes mellitus (61)	186	–	4	2	7	9	40	124	–
19	Chronic or acute alcoholism (77)	24	–	–	–	–	7	13	4	–
20	Avitaminoses, other general diseases, diseases of the blood and chronic poisonings (58, 62-76, 78, 79)	454	22	28	22	16	47	127	192	–
21	Meningitis (nonmeningococcal) and diseases of the spinal cord (81, 82)	99	24	17	4	4	16	26	8	–
22	Intracranial lesions of vascular origin (83)	3 330	–	1	7	7	71	637	2 607	–
23	Other diseases of the nervous system and sense organs (80, 84-89)	715	6	10	19	18	81	206	375	–
24	Diseases of the heart (90-95)	4 192	1	–	10	16	172	1 128	2 865	–
25	Other diseases of the circulatory system (96-103)	8 504	–	6	4	15	145	1 674	6 660	–
26	Bronchitis (106)	124	22	24	5	–	6	13	54	–
27	Pneumonia and bronchopneumonia (107-109)	1 245	191	49	12	18	52	160	763	–
28	Other diseases of the respiratory system (104, 105, 110-114)	249	4	4	1	6	23	103	108	–
29	Diarrhea and enteritis (119, 120)	96	36	15	4	3	6	10	22	–
30	Appendicitis (121)	154	1	7	20	10	38	46	32	–
31	Diseases of the liver and biliary passages (124-127)	393	1	–	1	1	21	136	233	–
32	Other diseases of the digestive system (115-118, 122, 123, 128, 129)	690	35	13	14	15	77	236	300	–
33	Nephritis (130-132)	522	–	2	10	18	79	214	199	–
34	Other diseases of the urinary and genital systems (133-139)	872	1	2	–	4	10	106	749	–
35	Puerperal infection (140, 147)	.	.	.	.	.	.	.	.	.
36	Other diseases of pregnancy, childbirth and the puerperium (141-146, 148-150)	.	.	.	.	.	.	.	.	.
37	Diseases of the skin, cellular tissue, bones and organs of movement (151-156)	83	1	–	1	2	6	20	53	–
38	Congenital malformations and debility, premature birth and diseases peculiar to the first year of life (157-161)	1 235	1 214	21	–	–	–	–	–	–
39	Senility, old age (162)	2 442	–	–	–	–	–	11	2 431	–
40	Suicide (163, 164)	814	–	–	–	57	239	343	175	–
41	Homicide (165-168)	25	6	3	4	1	5	2	4	–
42	Automobile accidents (all motor-driven road vehicles) (170)	404	1	25	43	68	103	87	77	–
43	Other violent or accidental deaths (suicide, homicide and automobile accidents excepted) (169, 171-198)	1 390	20	93	120	185	350	301	321	–
44	Causes of death ill-defined, unknown or unspecified (199, 200)	61	6	3	–	2	4	20	26	–

21. Décès selon la cause, l'âge et le sexe (suite)

[Voir note explicative à la page 361.]

EUROPE (suite)

Suède—1949

Female — Sexe féminin									Cause de décès (Nomenclature internationale abrégée, Cinquième révision, 1938. Les numéros de la Nomenclature détaillée sont indiqués entre parenthèses)	No. de la rubrique
All ages Tous âges	Under 1 Moins de 1	1 – 4	5 – 14	15 – 24	25 – 44	45 – 64	65 and over 65 et plus	Unknown Inconnu		
34 494	1 191	271	200	321	1 845	6 743	23 923	–	Toutes les causes	
5	1	–	–	–	–	2	2	–	Fièvres typhoïde et paratyphoïdes (1, 2)	1
–	–	–	–	–	–	–	–	–	Peste (3)	2
–	–	–	–	–	–	–	–	–	Scarlatine (8)	3
18	15	3	–	–	–	–	–	–	Coqueluche (9)	4
3	–	2	1	–	–	–	–	–	Diphtérie (10)	5
730	–	2	5	76	293	196	158	–	Tuberculose de l'appareil respiratoire (13)	6
128	1	8	6	7	36	42	28	–	Toutes autres tuberculoses (14-22)	7
–	–	–	–	–	–	–	–	–	Paludisme (malaria) (28)	8
38	1	–	–	2	1	18	16	–	Syphilis (30)	9
34	5	–	1	–	2	2	24	–	Grippe ou influenza (33)	10
–	–	–	–	–	–	–	–	–	Variole (34)	11
19	4	12	1	–	1	1	–	–	Rougeole (35)	12
–	–	–	–	–	–	–	–	–	Typhus exanthématique (y compris les maladies apparentées au typhus [rickettsioses]) (39)	13
246	16	11	16	24	61	62	56	–	Autres maladies infectieuses et parasitaires (4-7, 11, 12, 23-27, 29, 31, 32, 36-38, 40-44)	14
5 064	2	3	10	12	357	1 887	2 793	–	Cancer et autres tumeurs malignes (45-55)	15
623	9	10	9	10	87	241	257	–	Tumeurs non malignes ou dont le caractère malin n'est pas spécifié (56, 57)	16
11	–	–	–	–	1	5	5	–	Rhumatisme chronique et goutte (59, 60)	17
322	–	–	2	9	14	66	231	–	Diabète sucré (61)	18
1	–	–	–	–	1	–	–	–	Alcoolisme aigu ou chronique (77)	19
550	24	22	23	16	72	154	239	–	Avitaminoses, autres maladies générales, maladies du sang et empoisonnements chroniques (58, 62-76, 78, 79)	20
76	12	13	7	8	16	14	6	–	Méningite non-méningococcique (simple) et maladies de la moëlle épinière (81, 82)	21
4 342	–	1	–	2	62	928	3 349	–	Lésions intracraniennes d'origine vasculaire (83)	22
712	4	9	14	21	62	186	416	–	Autres maladies du système nerveux et des organes des sens (80, 84-89)	23
4 533	–	5	6	14	134	943	3 431	–	Maladies du coeur (90-95)	24
7 801	–	5	7	10	108	863	6 808	–	Autres maladies de l'appareil circulatoire (96-103)	25
108	24	7	2	1	4	11	59	–	Bronchite (106)	26
1 359	134	55	15	6	47	118	984	–	Pneumonies (107-109)	27
171	–	1	4	4	19	59	84	–	Autres maladies de l'appareil respiratoire (104, 105, 110-114)	28
97	30	11	3	1	13	14	25	–	Diarrhée et entérite (119-120)	29
85	1	3	11	7	12	25	26	–	Appendicite (121)	30
595	2	2	2	8	52	192	337	–	Maladies du foie et des voies biliaires (124-127)	31
504	17	8	5	7	40	122	305	–	Autres maladies de l'appareil digestif (115-118, 122, 123, 128, 129)	32
480	–	–	8	9	89	189	185	–	Néphrites (130-132)	33
243	1	–	1	3	33	84	121	–	Autres maladies de l'appareil urinaire et de l'appareil génital (133-139)	34
10	–	–	–	3	7	–	–	–	Septicémie et infections puerpérales (140, 147)	35
71	–	–	–	14	54	3	–	–	Autres maladies de la grossesse, de l'accouchement et de l'état puerpéral (141-146, 148-150)	36
186	1	–	–	–	7	65	113	–	Maladies de la peau, du tissu cellulaire, des os et des organes du mouvement (151-156)	37
878	865	12	–	1	–	–	–	–	Débilité congénitale, vices de conformation congénitaux, naissance prématurée et maladies particulières à la première année de vie (157-161)	38
3 415	–	–	–	–	–	17	3 398	–	Sénilité, vieillesse (162)	39
316	–	–	2	24	108	137	45	–	Suicides (163, 164)	40
22	5	3	4	2	4	4	–	–	Homicides (165-168)	41
88	–	14	13	8	10	27	16	–	Accidents d'automobiles (tous véhicules routiers à moteur) (170)	42
588	14	48	21	12	36	62	395	–	Autres morts violentes ou accidentelles, sauf suicides ou homicides ou accidents d'automobiles (169, 171-198)	43
22	3	1	1	–	2	4	11	–	Causes non spécifiées ou mal définies (199, 200)	44

21. Deaths by cause, age and sex (continued)

[See headnote on page 360.]

EUROPE (continued)

Switzerland—1950

List No.	Cause of death (Abridged International List, Fifth Revision, 1938. Detailed List numbers are shown in parentheses)	Male — Sexe masculin: All ages Tous âges	Under 1 Moins de 1	1 – 4	5 – 14	15 – 24	25 – 44	45 – 64	65 and over 65 et plus	Unknown Inconnu
	All causes	24 178	1 541	340	240	488	1 783	6 486	13 300	–
1	Typhoid and paratyphoid fevers (1, 2)	5	1	–	–	–	3	1	–	–
2	Plague (3)	–	–	–	–	–	–	–	–	–
3	Scarlet fever (8)	3	–	1	1	1	–	–	–	–
4	Whooping cough (9)	18	13	5	–	–	–	–	–	–
5	Diphtheria (10)	18	–	9	5	–	2	2	–	–
6	Tuberculosis of the respiratory system (13)	776	2	3	4	40	211	326	190	–
7	All other forms of tuberculosis (14-22)	174	5	16	16	26	40	45	26	–
8	Malaria (28)	–	–	–	–	–	–	–	–	–
9	Syphilis (30)	78	–	–	–	1	3	38	36	–
10	Influenza (33)	112	24	6	2	1	3	18	58	–
11	Smallpox (34)	–	–	–	–	–	–	–	–	–
12	Measles (35)	3	1	2	–	–	–	–	–	–
13	Typhus fever and typhus-like diseases [Rickettsioses] (39)	3	–	–	–	1	–	–	2	–
14	Other infectious or parasitic diseases (4-7, 11, 12, 23-27, 29, 31, 32, 36-38, 40-44)	195	8	12	16	20	40	58	41	–
15	Cancer and other malignant tumors (45-55)	4 343	2	12	17	24	184	1 490	2 614	–
16	Nonmalignant tumors or tumors of unspecified nature (56, 57)	51	2	1	2	–	7	22	17	–
17	Chronic rheumatism and gout (59, 60)	51	–	–	–	–	1	17	33	–
18	Diabetes mellitus (61)	179	1	1	3	4	9	57	104	–
19	Chronic or acute alcoholism (77)	77	–	–	–	–	15	41	21	–
20	Avitaminoses, other general diseases, diseases of the blood and chronic poisonings (58, 62-76, 78, 79)	385	23	19	18	12	75	105	133	–
21	Meningitis (nonmeningococcal) and diseases of the spinal cord (81, 82)	105	12	9	1	3	7	40	33	–
22	Intracranial lesions of vascular origin (83)	604	–	–	1	–	17	129	457	–
23	Other diseases of the nervous system and sense organs (84-89)	241	24	23	15	13	38	59	69	–
24	Diseases of the heart (90-95)	4 697	13	2	3	12	181	1 370	3 116	–
25	Other diseases of the circulatory system (96-103)	4 096	2	–	–	3	44	705	3 342	–
26	Bronchitis (106)	174	4	3	3	1	5	28	130	–
27	Pneumonia and bronchopneumonia (107-109)	700	155	14	5	6	27	77	416	–
28	Other diseases of the respiratory system (104, 105, 110-114)	375	4	14	2	3	31	129	192	–
29	Diarrhea and enteritis (119, 120)	173	100	20	1	–	4	20	28	–
30	Appendicitis (121)	149	1	19	10	12	24	47	36	–
31	Diseases of the liver and biliary passages (124-127)	488	2	–	2	2	27	242	213	–
32	Other diseases of the digestive system (115-118, 122, 123, 128, 129)	544	27	6	6	8	51	182	264	–
33	Nephritis (130-132)	443	–	1	2	11	43	189	197	–
34	Other diseases of the urinary and genital systems (133-139)	595	2	1	4	1	12	75	500	–
35	Puerperal infection (140, 147)	.	.	.	.	.	.	.	.	.
36	Other diseases of pregnancy, childbirth and the puerperium (141-146, 148-150)	.	.	.	.	.	.	.	.	.
37	Diseases of the skin, cellular tissue, bones and organs of movement (151-156)	55	10	–	2	–	5	18	20	–
38	Congenital malformations and debility, premature birth and diseases peculiar to the first year of life (157-161)	1 081	1 035	15	11	2	6	8	4	–
39	Senility, old age (162)	360	–	–	–	–	–	2	358	–
40	Suicide (163, 164)	787	–	–	–	71	215	331	170	–
41	Homicide (165-168)	23	7	1	1	1	3	9	1	–
42	Automobile accidents (all motor-driven road vehicles) (170)	472	–	18	34	66	152	132	70	–
43	Other violent or accidental deaths (suicide, homicide and automobile accidents excepted) (169, 171-198)	1 333	46	102	53	140	277	408	307	–
44	Causes of death ill-defined, unknown or unspecified (199, 200)	212	15	5	–	3	21	66	102	–

21. Décès selon la cause, l'âge et le sexe (suite)

[Voir note explicative à la page 361.]

EUROPE (suite)

Suisse—1950

Female — Sexe féminin									Cause de décès (Nomenclature internationale abrégée, Cinquième révision, 1938. Les numéros de la Nomenclature détaillée sont indiqués entre parenthèses)	No. de la rubrique
All ages Tous âges	Under 1 Moins de 1	1 – 4	5 – 14	15 – 24	25 – 44	45 – 64	65 and over 65 et plus	Unknown Inconnu		
23 194	1 101	286	174	263	1 308	4 844	15 218	–	Toutes les causes	
7	–	–	–	1	–	3	3	–	Fièvres typhoïde et paratyphoïdes (1, 2)	1
–	–	–	–	–	–	–	–	–	Peste (3)	2
–	–	–	–	–	–	–	–	–	Scarlatine (8)	3
23	16	6	–	–	–	1	–	–	Coqueluche (9)	4
24	–	5	10	–	5	2	2	–	Diphtérie (10)	5
531	–	3	8	40	151	149	180	–	Tuberculose de l'appareil respiratoire (13)	6
165	2	17	4	20	34	42	46	–	Toutes autres tuberculoses (14-22)	7
–	–	–	–	–	–	–	–	–	Paludisme (malaria) (28)	8
43	1	–	–	–	1	25	16	–	Syphilis (30)	9
144	12	5	4	2	3	13	105	–	Grippe ou influenza (33)	10
–	–	–	–	–	–	–	–	–	Variole (34)	11
10	2	5	3	–	–	–	–	–	Rougeole (35)	12
–	–	–	–	–	–	–	–	–	Typhus exanthématique (y compris les maladies apparentées au typhus [rickettsioses]) (39)	13
166	8	17	15	5	36	43	42	–	Autres maladies infectieuses et parasitaires (4-7, 11, 12, 23-27, 29, 31, 32, 36-38, 40-44)	14
4 054	2	8	15	10	267	1 465	2 287	–	Cancer et autres tumeurs malignes (45-55)	15
127	–	3	2	1	24	55	42	–	Tumeurs non malignes ou dont le caractère malin n'est pas spécifié (56, 57)	16
156	–	–	–	1	5	33	117	–	Rhumatisme chronique et goutte (59, 60)	17
394	–	1	2	4	14	116	257	–	Diabète sucré (61)	18
5	–	–	–	–	–	3	2	–	Alcoolisme aigu ou chronique (77)	19
406	13	13	14	20	52	116	178	–	Avitaminoses, autres maladies générales, maladies du sang et empoisonnements chroniques (58, 62-76, 78, 79)	20
76	7	3	3	2	16	24	21	–	Méningite non-méningococcique (simple) et maladies de la moëlle épinière (81, 82)	21
709	–	–	–	–	8	124	577	–	Lésions intracraniennes d'origine vasculaire (83)	22
264	20	17	11	10	58	68	80	–	Autres maladies du système nerveux et des organes des sens (80, 84-89)	23
5 109	7	9	6	10	96	838	4 143	–	Maladies du coeur (90-95)	24
5 057	1	–	–	2	47	717	4 290	–	Autres maladies de l'appareil circulatoire (96-103)	25
167	4	3	–	–	1	17	142	–	Bronchite (106)	26
812	133	18	4	7	14	61	575	–	Pneumonies (107-109)	27
172	5	4	1	2	10	42	108	–	Autres maladies de l'appareil respiratoire (104, 105, 110-114)	28
150	72	19	1	–	7	12	39	–	Diarrhée et entérite (119-120)	29
107	3	11	4	3	24	29	33	–	Appendicite (121)	30
390	2	3	1	3	25	153	203	–	Maladies du foie et des voies biliaires (124-127)	31
434	15	7	4	7	24	104	273	–	Autres maladies de l'appareil digestif (115-118, 122, 123, 128, 129)	32
512	1	–	4	8	60	197	242	–	Néphrites (130-132)	33
197	1	2	2	4	20	74	94	–	Autres maladies de l'appareil urinaire et de l'appareil génital (133-139)	34
26	–	–	–	5	21	–	–	–	Septicémie et infections puerpérales (140, 147)	35
93	–	–	–	12	79	2	–	–	Autres maladies de la grossesse, de l'accouchement et de l'état puerpéral (141-146, 148-150)	36
63	10	2	1	–	2	17	31	–	Maladies de la peau, du tissu cellulaire, des os et des organes du mouvement (151-156)	37
785	717	29	7	4	8	16	4	–	Débilité congénitale, vices de conformation congénitaux, naissance prématurée et maladies particulières à la première année de vie (157-161)	38
605	–	–	–	–	–	3	602	–	Sénilité, vieillesse (162)	39
314	–	–	–	40	100	136	38	–	Suicides (163, 164)	40
25	6	3	3	4	5	2	2	–	Homicides (165-168)	41
123	–	12	17	11	23	29	31	–	Accidents d'automobiles (tous véhicules routiers à moteur) (170)	42
599	24	58	27	24	58	78	330	–	Autres morts violentes ou accidentelles, sauf suicides ou homicides ou accidents d'automobiles (169, 171-198)	43
150	17	3	1	1	10	35	83	–	Causes non spécifiées ou mal définies (199, 200)	44

21. Deaths by cause, age and sex (continued)

[See headnote on page 360.]

EUROPE (continued)

United Kingdom: England and Wales[2]—1950

List No.	Cause of death (Abbreviated International List, Sixth Revision, 1948. Detailed List numbers are shown in parentheses)	Male — Sexe masculin: All ages Tous âges	Under 1 Moins de 1	1 – 4	5 – 14	15 – 24	25 – 44	45 – 64	65 and over 65 et plus	Unknown Inconnu
	All causes	261 152	12 058	2 207	1 979	3 434	15 251	69 209	157 014	–
B 1	Tuberculosis of respiratory system (001-008)	8 934	28	45	25	446	2 705	4 205	1 480	–
B 2	Tuberculosis, other forms (010-019)	988	34	208	126	126	222	185	87	–
B 3	Syphilis and its sequelae (020-029)	1 202	20	–	1	4	77	574	526	–
B 4	Typhoid fever (040)	8	–	–	–	2	1	2	3	–
B 5	Cholera (043)	–	–	–	–	–	–	–	–	–
B 6	Dysentery, all forms (045-048)	39	3	3	2	2	6	12	11	–
B 7	Scarlet fever and streptococcal sore throat (050, 051)	52	5	5	10	5	9	7	11	–
B 8	Diphtheria (055)	31	–	11	11	4	1	3	1	–
B 9	Whooping cough (056)	162	121	36	4	–	–	–	1	–
B10	Meningococcal infections (057)	154	57	60	11	4	4	10	8	–
B11	Plague (058)	–	–	–	–	–	–	–	–	–
B12	Acute poliomyelitis (080)	411	28	70	82	80	132	18	1	–
B13	Smallpox (084)	–	–	–	–	–	–	–	–	–
B14	Measles (085)	133	39	71	21	1	1	–	–	–
B15	Typhus and other rickettsial diseases (100-108)	–	–	–	–	–	–	–	–	–
B16	Malaria (110-117)	9	–	–	–	2	3	3	1	–
B17	Other infective and parasitic diseases (030-039, 041, 042, 044, 049, 052-054, 059-074, 081-083, 086-096, 120-138)	674	42	43	49	29	144	208	159	–
B18	Malignant neoplasms, including neoplasms of lymphatic and haematopoietic tissues (140-205)	43 570	23	179	186	283	2 422	16 580	23 897	–
B19	Benign and unspecified neoplasms (210-239)	866	17	12	25	24	157	382	249	–
B20	Diabetes mellitus (260)	1 221	–	3	8	18	80	259	853	–
B21	Anaemias (290-293)	634	7	6	7	7	32	105	470	–
B22	Vascular lesions affecting central nervous system (330-334)	27 175	21	9	14	30	390	5 250	21 461	–
B23	Nonmeningococcal meningitis (340)	236	86	31	12	14	32	41	20	–
B24	Rheumatic fever (400-402)	259	2	9	80	31	54	53	30	–
B25	Chronic rheumatic heart disease (410-416)	4 251	–	1	42	143	700	1 571	1 794	–
B26	Arteriosclerotic and degenerative heart disease (420-422)	69 142	3	3	8	37	1 250	16 151	51 690	–
B27	Other diseases of heart (430-434)	2 592	8	7	26	19	159	701	1 672	–
B28	Hypertension with heart disease (440-443)	7 378	–	1	–	5	92	1 782	5 498	–
B29	Hypertension without mention of heart (444-447)	2 045	–	1	1	11	112	532	1 388	–
B30	Influenza (480-483)	1 862	46	30	17	30	139	539	1 061	–
B31	Pneumonia (490-493)	9 075	1 321	320	101	82	412	1 968	4 871	–
B32	Bronchitis (500-502)	17 571	284	63	24	13	287	5 253	11 647	–
B33	Ulcer of stomach and duodenum (540, 541)	3 882	–	1	2	17	381	1 728	1 753	–
B34	Appendicitis (550-553)	744	–	48	71	54	109	224	238	–
B35	Intestinal obstruction and hernia (560, 561, 570)	1 564	119	29	11	13	65	389	938	–
B36	Gastritis, duodenitis, enteritis and colitis, except diarrhoea of the newborn (543, 571, 572)	1 444	670	77	10	13	98	216	360	–
B37	Cirrhosis of liver (581)	574	6	2	4	5	66	258	233	–
B38	Nephritis and nephrosis (590-594)	3 431	17	28	65	113	486	1 035	1 687	–
B39	Hyperplasia of prostate (610)	4 762	–	–	–	–	–	360	4 402	–
B40	Complications of pregnancy, childbirth and the puerperium (640-652, 660, 670-689)	.	.	.	.	.	.	.	.	.
B41	Congenital malformations (750-759)	2 528	1 667	128	103	100	213	234	83	–
B42	Birth injuries, postnatal asphyxia and atelectasis (760-762)	2 619	2 617	2	–	–	–	–	–	–
B43	Infections of the newborn (763-768)	619	619	–	–	–	–	–	–	–
B44	Other diseases peculiar to early infancy, and immaturity unqualified (769-776)	3 187	3 186	1	–	–	–	–	–	–
B45	Senility without mention of psychosis, ill-defined and unknown causes (780-795)	3 822	42	6	5	3	22	42	3 702	–
B46	All other diseases (Residual)	19 397	464	235	199	334	1 427	5 050	11 688	–
BE47	Motor vehicle accidents (E810-E835)	3 187	2	156	291	652	883	601	602	–
BE48	All other accidents (E800-E802, E840-E962)	5 724	438	262	314	531	1 207	1 370	1 602	–
BE49	Suicide and self-inflicted injury (E963, E970-E979)	2 885	–	–	2	130	637	1 285	831	–
BE50	Homicide and operations of war (E964, E965, E980-E999)	109	16	5	9	17	34	23	5	–

[2] Excluding armed forces outside country

21. Décès selon la cause, l'âge et le sexe (suite)

[Voir note explicative à la page 361.]

EUROPE (suite)

Royaume-Uni: Angleterre et Galles[2]—1950

Female — Sexe féminin									Cause de décès (Nomenclature internationale abrégée, Sixième révision, 1948. Les numéros de la Nomenclature détaillée sont indiqués entre parenthèses)	No. de la rubrique
All ages Tous âges	Under 1 Moins de 1	1–4	5–14	15–24	25–44	45–64	65 and over 65 et plus	Unknown Inconnu		
249 149	8 759	1 880	1 362	2 741	12 620	48 048	173 739	–	Toutes les causes	
5 145	19	33	33	924	2 368	1 239	529	–	Tuberculose de l'appareil respiratoire (001-008)	B 1
902	45	203	110	156	148	150	90	–	Tuberculose, autres formes (010-019)	B 2
527	12	1	2	2	33	210	267	–	Syphilis et ses séquelles (020-029)	B 3
7	–	–	–	–	3	1	3	–	Fièvre typhoïde (040)	B 4
–	–	–	–	–	–	–	–	–	Choléra (043)	B 5
26	4	2	1	–	2	3	14	–	Dysenterie, toutes formes (045-048)	B 6
42	–	7	2	4	9	12	8	–	Scarlatine et angine à streptocoques (050, 051)	B 7
18	–	8	5	1	2	1	1	–	Diphtérie (055)	B 8
232	156	70	4	–	–	2	–	–	Coqueluche (056)	B 9
129	46	45	6	3	10	15	4	–	Infections à méningocoques (057)	B10
–	–	–	–	–	–	–	–	–	Peste (058)	B11
323	20	46	71	81	91	13	1	–	Poliomyélite antérieure aiguë (080)	B12
–	–	–	–	–	–	–	–	–	Variole (084)	B13
88	31	44	10	1	1	–	1	–	Rougeole (085)	B14
–	–	–	–	–	–	–	–	–	Typhus et autres maladies à Rickettsia (100-108)	B15
3	–	–	–	–	1	1	1	–	Paludisme (110-117)	B16
595	31	28	32	30	109	165	200	–	Autres maladies infectieuses et parasitaires (030-039, 041, 042, 044, 049, 052-054, 059-074, 081-083, 086-096, 120-138)	B17
41 700	28	146	162	175	2 975	15 066	23 148	–	Tumeurs malignes, y compris tumeurs des tissus lymphatiques et hématopoïétiques (140-205)	B18
1 138	23	15	23	31	230	475	341	–	Tumeurs benignes et tumeurs de nature non spécifiée (210-239)	B19
2 463	–	6	21	27	97	549	1 763	–	Diabète sucré (260)	B20
1 287	5	2	8	11	51	267	943	–	Anémies (290-293)	B21
37 528	10	5	4	32	466	6 450	30 561	–	Lésions vasculaires affectant le système nerveux central (330-334)	B22
172	66	27	7	5	12	27	28	–	Méningite non-méningococcique (340)	B23
310	1	8	68	40	68	68	57	–	Rhumatisme articulaire aigu (400-402)	B24
6 940	–	1	43	162	1 116	2 475	3 143	–	Cardiopathie rhumatismale chronique (410-416)	B25
65 786	–	1	8	12	352	6 794	58 619	–	Artériosclérose des coronaires et myocardite dégénérative (420-422)	B26
3 068	3	2	6	25	149	602	2 281	–	Autres maladies du coeur (430-434)	B27
8 236	–	–	–	4	85	1 568	6 579	–	Hypertension avec maladie du coeur (440-443)	B28
1 998	–	–	–	8	61	391	1 538	–	Hypertension sans mention du coeur (444-447)	B29
2 040	31	22	16	44	136	381	1 410	–	Grippe (480-483)	B30
8 498	1 112	306	77	69	361	1 202	5 371	–	Pneumonie (490-493)	B31
10 686	193	50	13	20	154	1 413	8 843	–	Bronchite (500-502)	B32
1 218	3	–	1	3	66	359	786	–	Ulcère de l'estomac et du duodénum (540, 541)	B33
555	1	38	47	29	60	171	209	–	Appendicite (550-553)	B34
1 529	98	16	9	15	64	353	974	–	Occlusion intestinale et hernie (560, 561, 570)	B35
1 503	416	53	7	23	123	216	665	–	Gastrite, duodénite, entérite et colite, sauf diarrhée du nouveau-né (543, 571, 572)	B36
440	11	2	2	4	42	217	162	–	Cirrhose du foie (581)	B37
3 443	11	27	71	110	423	949	1 852	–	Néphrite et néphrose (590-594)	B38
.	.	.	.	.	.	.	.	.	Hypertrophie de la prostate (610)	B39
615	–	–	–	110	488	17	–	–	Complications de la grossesse, de l'accouchement et des suites de couches (640-652, 660, 670-689)	B40
2 220	1 371	154	68	82	187	239	119	–	Malformations congénitales (750-759)	B41
1 543	1 542	1	–	–	–	–	–	–	Lésions obstétricales, et asphyxie et atélectasie post-natales (760-762)	B42
391	391	–	–	–	–	–	–	–	Infections du nouveau-né (763-768)	B43
2 413	2 412	1	–	–	–	–	–	–	Autres maladies particulières à la première enfance et débilité sans précision (769-776)	B44
6 152	39	3	1	5	16	30	6 058	–	Sénilité sans mention de psychose, et causes mal définies ou inconnues (780-795)	B45
20 256	314	207	169	260	1 378	4 456	13 472	–	Toutes autres maladies (le reste)	B46
1 043	1	109	139	100	119	229	346	–	Accidents dus à des véhicules automobiles (E810-E835)	BE47
4 248	299	179	107	75	172	471	2 945	–	Tous autres accidents (E800-E802, E840-E962)	BE48
1 586	–	–	1	49	369	776	391	–	Suicide et blessure faite à soi-même (E963, E970-E979)	BE49
107	14	12	8	9	23	25	16	–	Homicide et blessures de guerre (E964, E965, E980-E999)	BE50

[2] Non compris les forces armées hors du pays.

21. Deaths by cause, age and sex (continued)

[See headnote on page 360.]

EUROPE (continued)

United Kingdom: Northern Ireland[2]—1951

List No.	Cause of death (Abbreviated International List, Sixth Revision, 1948. Detailed List numbers are shown in parentheses)	Male — Sexe masculin: All ages Tous âges	Under 1 Moins de 1	1 – 4	5 – 14	15 – 24	25 – 44	45 – 64	65 and over 65 et plus	Unknown Inconnu
	All causes	8 888	651	111	103	155	527	1 938	5 403	–
B 1	Tuberculosis of respiratory system (001-008)	286	–	1	1	24	95	132	33	–
B 2	Tuberculosis, other forms (010-019)	56	2	8	13	4	13	9	7	–
B 3	Syphilis and its sequelae (020-029)	28	–	–	–	–	1	19	8	–
B 4	Typhoid fever (040)	1	–	–	–	–	–	1	–	–
B 5	Cholera (043)	–	–	–	–	–	–	–	–	–
B 6	Dysentery, all forms (045-048)	4	3	–	–	–	–	–	1	–
B 7	Scarlet fever and streptococcal sore throat (050, 051)	1	–	–	1	–	–	–	–	–
B 8	Diphtheria (055)	–	–	–	–	–	–	–	–	–
B 9	Whooping cough (056)	12	9	3	–	–	–	–	–	–
B10	Meningococcal infections (057)	8	7	–	1	–	–	–	–	–
B11	Plague (058)	–	–	–	–	–	–	–	–	–
B12	Acute poliomyelitis (080)	6	–	2	1	2	–	1	–	–
B13	Smallpox (084)	–	–	–	–	–	–	–	–	–
B14	Measles (085)	4	2	1	1	–	–	–	–	–
B15	Typhus and other rickettsial diseases (100-108)	–	–	–	–	–	–	–	–	–
B16	Malaria (110-117)	–	–	–	–	–	–	–	–	–
B17	Other infective and parasitic diseases (030-039, 041, 042, 044, 049, 052-054, 059-074, 081-083, 086-096, 120-138)	32	5	1	2	1	8	8	7	–
B18	Malignant neoplasms, including neoplasms of lymphatic and haematopoietic tissues (140-205)	1 079	3	7	14	4	70	364	617	–
B19	Benign and unspecified neoplasms (210-239)	18	–	–	–	–	–	9	9	–
B20	Diabetes mellitus (260)	35	–	–	–	4	1	8	22	–
B21	Anaemias (290-293)	30	4	–	–	2	2	3	19	–
B22	Vascular lesions affecting central nervous system (330-334)	797	1	–	1	1	13	147	634	–
B23	Nonmeningococcal meningitis (340)	7	6	1	–	–	–	–	–	–
B24	Rheumatic fever (400-402)	17	–	–	1	1	7	5	3	–
B25	Chronic rheumatic heart disease (410-416)	97	–	–	1	10	24	29	33	–
B26	Arteriosclerotic and degenerative heart disease (420-422)	2 224	–	–	1	4	45	512	1 662	–
B27	Other diseases of heart (430-434)	288	–	2	–	7	11	51	217	–
B28	Hypertension with heart disease (440-443)	176	–	–	1	–	–	50	125	–
B29	Hypertension without mention of heart (444-447)	75	–	–	–	–	–	24	51	–
B30	Influenza (480-483)	382	11	2	2	4	13	71	279	–
B31	Pneumonia (490-493)	391	81	17	3	2	23	61	204	–
B32	Bronchitis (500-502)	366	10	3	4	1	8	103	237	–
B33	Ulcer of stomach and duodenum (540, 541)	81	–	–	–	4	11	30	36	–
B34	Appendicitis (550-553)	18	–	–	3	2	3	3	7	–
B35	Intestinal obstruction and hernia (560, 561, 570)	43	2	2	2	1	1	13	22	–
B36	Gastritis, duodenitis, enteritis and colitis, except diarrhoea of the newborn (543, 571, 572)	75	42	6	1	–	2	5	19	–
B37	Cirrhosis of liver (581)	19	2	–	–	–	2	6	9	–
B38	Nephritis and nephrosis (590-594)	83	–	1	2	5	15	24	36	–
B39	Hyperplasia of prostate (610)	145	–	–	–	–	–	8	137	–
B40	Complications of pregnancy, childbirth and the puerperium (640-652, 660, 670-689)	.	.	.	.	.	.	.	.	.
B41	Congenital malformations (750-759)	101	74	6	7	2	8	2	2	–
B42	Birth injuries, postnatal asphyxia and atelectasis (760-762)	140	140	–	–	–	–	–	–	–
B43	Infections of the newborn (763-768)	25	25	–	–	–	–	–	–	–
B44	Other diseases peculiar to early infancy, and immaturity unqualified (769-776)	162	162	–	–	–	–	–	–	–
B45	Senility without mention of psychosis, ill-defined and unknown causes (780-795)	528	19	6	1	–	1	12	489	–
B46	All other diseases (Residual)	669	26	17	11	13	63	154	385	–
BE47	Motor vehicle accidents (E810-E835)	123	–	12	19	25	26	16	25	–
BE48	All other accidents (E800-E802, E840-E962)	213	14	13	9	27	47	44	59	–
BE49	Suicide and self-inflicted injury (E963, E970-E979)	37	–	–	–	5	13	11	8	–
BE50	Homicide and operations of war (E964, E965, E980-E999)	6	1	–	–	–	1	3	1	–

[2] Excluding armed forces outside country.

21. Décès selon la cause, l'âge et le sexe (suite)

[Voir note explicative à la page 361.]

EUROPE (suite)

Royaume-Uni: Irlande du Nord[2]—1951

Female — Sexe féminin									Cause de décès (Nomenclature internationale abrégée, Sixième révision, 1948. Les numéros de la Nomenclature détaillée sont indiqués entre parenthèses)	No. de la rubrique
All ages Tous âges	Under 1 Moins de 1	1 – 4	5 – 14	15 – 24	25 – 44	45 – 64	65 and over 65 et plus	Unknown Inconnu		
8 740	522	95	51	101	475	1 661	5 834	1	Toutes les causes	
209	–	–	4	35	101	43	26	–	Tuberculose de l'appareil respiratoire (001-008)	B 1
66	4	15	7	18	12	6	4	–	Tuberculose, autres formes (010-019)	B 2
14	–	–	–	–	–	5	9	–	Syphilis et ses séquelles (020-029)	B 3
1	–	–	1	–	–	–	–	–	Fièvre typhoïde (040)	B 4
–	–	–	–	–	–	–	–	–	Choléra (043)	B 5
2	1	–	–	–	–	1	–	–	Dysenterie, toutes formes (045-048)	B 6
2	–	–	–	–	1	1	–	–	Scarlatine et angine à streptocoques (050, 051)	B 7
2	–	2	–	–	–	–	–	–	Diphtérie (055)	B 8
6	3	3	–	–	–	–	–	–	Coqueluche (056)	B 9
3	–	2	–	1	–	–	–	–	Infections à méningocoques (057)	B10
–	–	–	–	–	–	–	–	–	Peste (058)	B11
4	1	1	1	–	1	–	–	–	Poliomyélite antérieure aiguë (080)	B12
–	–	–	–	–	–	–	–	–	Variole (084)	B13
5	2	3	–	–	–	–	–	–	Rougeole (085)	B14
–	–	–	–	–	–	–	–	–	Typhus et autres maladies à Rickettsia (100-108)	B15
–	–	–	–	–	–	–	–	–	Paludisme (110-117)	B16
25	3	2	–	2	3	5	10	–	Autres maladies infectieuses et parasitaires (030-039, 041, 042, 044, 049, 052-054, 059-074, 081-083, 086-096, 120-138)	B17
1 021	–	6	3	7	82	364	559	–	Tumeurs malignes, y compris tumeurs des tissus lymphatiques et hématopoïétiques (140-205)	B18
33	–	–	1	1	3	14	14	–	Tumeurs benignes et tumeurs de nature non spécifiée (210-239)	B19
53	–	–	–	–	2	17	34	–	Diabète sucré (260)	B20
53	–	–	–	1	6	10	36	–	Anémies (290-293)	B21
1 186	–	2	1	2	23	252	905	1	Lésions vasculaires affectant le système nerveux central (330-334)	B22
7	1	2	1	–	2	–	1	–	Méningite non-méningococcique (340)	B23
23	–	–	1	2	12	5	3	–	Rhumatisme articulaire aigu (400-402)	B24
111	–	–	–	6	30	39	36	–	Cardiopathie rhumatismale chronique (410-416)	B25
2 030	–	–	–	2	23	300	1 705	–	Artériosclérose des coronaires et myocardite dégénérative (420-422)	B26
304	–	–	–	–	16	54	234	–	Autres maladies du coeur (430-434)	B27
277	–	–	1	–	7	79	190	–	Hypertension avec maladie du coeur (440-443)	B28
85	–	–	–	1	4	27	53	–	Hypertension sans mention du coeur (444-447)	B29
501	10	3	–	1	9	80	398	–	Grippe (480-483)	B30
377	64	8	4	2	11	53	235	–	Pneumonie (490-493)	B31
276	5	2	–	1	3	34	231	–	Bronchite (500-502)	B32
27	–	–	–	1	1	9	16	–	Ulcère de l'estomac et du duodénum (540, 541)	B33
7	–	–	1	1	–	2	3	–	Appendicite (550-553)	B34
45	–	–	1	–	3	8	33	–	Occlusion intestinale et hernie (560, 561, 570)	B35
64	33	1	1	–	3	7	19	–	Gastrite, duodénite, entérite et colite, sauf diarrhée du nouveau-né (543, 571, 572)	B36
13	1	–	–	–	2	6	4	–	Cirrhose du foie (581)	B37
134	2	1	3	2	15	47	64	–	Néphrite et néphrose (590-594)	B38
.	.	.	.	.	.	.	.	.	Hypertrophie de la prostate (610)	B39
31	–	–	–	3	28	–	–	–	Complications de la grossesse, de l'accouchement et des suites de couches (640-652, 660, 670-689)	B40
114	90	7	5	3	3	3	3	–	Malformations congénitales (750-759)	B41
101	101	–	–	–	–	–	–	–	Lésions obstétricales, et asphyxie et atélectasie post-natales (760-762)	B42
22	22	–	–	–	–	–	–	–	Infections du nouveau-né (763-768)	B43
134	134	–	–	–	–	–	–	–	Autres maladies particulières à la première enfance et débilité sans précision (769-776)	B44
583	16	4	–	–	2	11	550	–	Sénilité sans mention de psychose, et causes mal définies ou inconnues (780-795)	B45
614	13	13	5	7	51	156	369	–	Toutes autres maladies (le reste)	B46
36	–	11	5	1	4	7	8	–	Accidents dus à des véhicules automobiles (E810-E835)	BE47
119	16	7	5	1	3	9	78	–	Tous autres accidents (E800-E802, E840-E962)	BE48
19	–	–	–	–	9	7	3	–	Suicide et blessure faite à soi-même (E963, E970-E979)	BE49
1	–	–	–	–	–	–	1	–	Homicide et blessures de guerre (E964, E965, E980-E999)	BE50

[2] Non compris les forces armées hors du pays.

21. Deaths by cause, age and sex (continued)

[See headnote on page 360.]

EUROPE (continued)

United Kingdom: Scotland[2]—1951

List No.	Cause of death (Abbreviated International List, Sixth Revision, 1948. Detailed List numbers are shown in parentheses)	Male — Sexe masculin: All ages Tous âges	Under 1 Moins de 1	1 – 4	5 – 14	15 – 24	25 – 44	45 – 64	65 and over 65 et plus	Unknown Inconnu
	All causes	33 116	1 969	358	288	444	2 018	8 901	19 138	–
B 1	Tuberculosis of respiratory system (001-008)	1 106	3	16	13	90	348	471	165	–
B 2	Tuberculosis, other forms (010-019)	150	6	35	26	20	26	20	17	–
B 3	Syphilis and its sequelae (020-029)	100	3	–	1	–	8	37	51	–
B 4	Typhoid fever (040)	1	–	–	–	–	–	–	1	–
B 5	Cholera (043)	–	–	–	–	–	–	–	–	–
B 6	Dysentery, all forms (045-048)	9	2	1	–	–	1	1	4	–
B 7	Scarlet fever and streptococcal sore throat (050, 051)	–	–	–	–	–	–	–	–	–
B 8	Diphtheria (055)	3	–	1	2	–	–	–	–	–
B 9	Whooping cough (056)	50	43	5	1	–	–	–	1	–
B10	Meningococcal infections (057)	23	6	13	1	1	–	1	1	–
B11	Plague (058)	–	–	–	–	–	–	–	–	–
B12	Acute poliomyelitis (080)	11	–	1	3	2	5	–	–	–
B13	Smallpox (084)	–	–	–	–	–	–	–	–	–
B14	Measles (085)	8	2	4	–	–	–	1	1	–
B15	Typhus and other rickettsial diseases (100-108)	–	–	–	–	–	–	–	–	–
B16	Malaria (110-117)	1	–	–	–	1	–	–	–	–
B17	Other infective and parasitic diseases (030-039, 041, 042, 044, 049, 052-054, 059-074, 081-083, 086-096, 120-138)	82	6	3	2	1	15	34	21	–
B18	Malignant neoplasms, including neoplasms of lymphatic and haematopoietic tissues (140-205)	4 925	1	16	29	42	342	1 855	2 640	–
B19	Benign and unspecified neoplasms (210-239)	63	–	1	1	3	9	22	27	–
B20	Diabetes mellitus (260)	169	–	–	–	–	14	50	105	–
B21	Anaemias (290-293)	116	–	1	1	2	3	23	86	–
B22	Vascular lesions affecting central nervous system (330-334)	3 863	5	3	2	10	61	782	3 000	–
B23	Nonmeningococcal meningitis (340)	31	15	7	1	2	3	3	–	–
B24	Rheumatic fever (400-402)	21	1	1	2	4	8	4	1	–
B25	Chronic rheumatic heart disease (410-416)	332	–	–	7	19	84	123	99	–
B26	Arteriosclerotic and degenerative heart disease (420-422)	9 478	–	1	–	12	246	2 495	6 724	–
B27	Other diseases of heart (430-434)	609	–	1	1	3	26	159	419	–
B28	Hypertension with heart disease (440-443)	368	–	–	–	1	9	99	259	–
B29	Hypertension without mention of heart (444-447)	322	–	–	–	–	11	91	220	–
B30	Influenza (480-483)	431	15	3	1	2	18	103	289	–
B31	Pneumonia (490-493)	1 148	221	38	5	4	37	228	615	–
B32	Bronchitis (500-502)	1 513	31	8	1	2	42	543	886	–
B33	Ulcer of stomach and duodenum (540, 541)	486	–	–	–	3	67	211	205	–
B34	Appendicitis (550-553)	64	–	10	4	2	9	14	25	–
B35	Intestinal obstruction and hernia (560, 561, 570)	203	17	2	3	–	9	56	116	–
B36	Gastritis, duodenitis, enteritis and colitis, except diarrhoea of the newborn (543, 571, 572)	220	117	11	4	6	8	25	49	–
B37	Cirrhosis of liver (581)	95	–	–	1	1	11	44	38	–
B38	Nephritis and nephrosis (590-594)	298	4	3	6	11	44	94	136	–
B39	Hyperplasia of prostate (610)	425	–	–	–	–	–	21	404	–
B40	Complications of pregnancy, childbirth and the puerperium (640-652, 660, 670-689)	.	.	.	.	.	.	.	.	.
B41	Congenital malformations (750-759)	332	261	30	11	3	15	11	1	–
B42	Birth injuries, postnatal asphyxia and atelectasis (760-762)	377	377	–	–	–	–	–	–	–
B43	Infections of the newborn (763-768)	125	125	–	–	–	–	–	–	–
B44	Other diseases peculiar to early infancy, and immaturity unqualified (769-776)	505	505	–	–	–	–	–	–	–
B45	Senility without mention of psychosis, ill-defined and unknown causes (780-795)	1 144	67	14	–	4	23	194	842	–
B46	All other diseases (Residual)	2 322	42	35	27	55	187	688	1 288	–
BE47	Motor vehicle accidents (E810-E835)	386	–	42	72	56	78	65	73	–
BE48	All other accidents (E800-E802, E840-E962)	1 000	91	51	60	76	205	228	289	–
BE49	Suicide and self-inflicted injury (E963, E970-E979)	177	–	–	–	6	40	93	38	–
BE50	Homicide and operations of war (E964, E965, E980-E999)	24	3	1	–	–	6	12	2	–

[2] Excluding armed forces outside country.

21. Décès selon la cause, l'âge et le sexe (suite)

[Voir note explicative à la page 361.]

EUROPE (suite)

Royaume Uni: Ecosse[2]—1951

Female — Sexe féminin									Cause de décès (Nomenclature internationale abrégée, Sixième révision, 1948. Les numéros de la Nomenclature détaillée sont indiqués entre parenthèses)	No. de la rubrique
All ages Tous âges	Under 1 Moins de 1	1 – 4	5 – 14	15 – 24	25 – 44	45 – 64	65 and over 65 et plus	Unknown Inconnu		
32 662	1 422	306	221	451	1 840	6 485	21 937	–	Toutes les causes	
780	6	17	11	192	365	136	53	–	Tuberculose de l'appareil respiratoire (001-008)	B 1
143	3	40	22	23	29	20	6	–	Tuberculose, autres formes (010-019)	B 2
49	1	–	–	1	2	22	23	–	Syphilis et ses séquelles (020-029)	B 3
–	–	–	–	–	–	–	–	–	Fièvre typhoïde (040)	B 4
–	–	–	–	–	–	–	–	–	Choléra (043)	B 5
6	1	–	–	–	–	1	4	–	Dysenterie, toutes formes (045-048)	B 6
1	–	1	–	–	–	–	–	–	Scarlatine et angine à streptocoques (050, 051)	B 7
2	–	2	–	–	–	–	–	–	Diphtérie (055)	B 8
48	31	16	1	–	–	–	–	–	Coqueluche (056)	B 9
21	8	9	1	–	1	1	1	–	Infections à méningocoques (057)	B10
–	–	–	–	–	–	–	–	–	Peste (058)	B11
13	–	1	3	3	5	1	–	–	Poliomyélite antérieure aiguë (080)	B12
–	–	–	–	–	–	–	–	–	Variole (084)	B13
17	7	8	1	–	–	–	1	–	Rougeole (085)	B14
–	–	–	–	–	–	–	–	–	Typhus et autres maladies à Rickettsia (100-108)	B15
–	–	–	–	–	–	–	–	–	Paludisme (110-117)	B16
96	5	8	5	3	14	32	29	–	Autres maladies infectieuses et parasitaires (030-039, 041, 042, 044, 049, 052-054, 059-074, 081-083, 086-096, 120-138)	B17
4 915	1	17	13	28	401	1 732	2 723	–	Tumeurs malignes, y compris tumeurs des tissus lymphatiques et hématopoïétiques (140-205)	B18
106	–	3	2	4	17	38	42	–	Tumeurs benignes et tumeurs de nature non spécifiée (210-239)	B19
390	1	–	2	8	17	109	253	–	Diabète sucré (260)	B20
229	1	1	1	2	7	36	181	–	Anémies (290-293)	B21
5 259	1	–	4	8	86	1 025	4 135	–	Lésions vasculaires affectant le système nerveux central (330-334)	B22
28	11	2	2	3	5	3	2	–	Méningite non-méningococcique (340)	B23
28	–	–	6	3	11	7	1	–	Rhumatisme articulaire aigu (400-402)	B24
568	–	–	4	21	140	217	186	–	Cardiopathie rhumatismale chronique (410-416)	B25
8 969	–	–	4	8	86	1 184	7 687	–	Artériosclérose des coronaires et myocardite dégénérative (420-422)	B26
715	2	–	1	9	29	144	530	–	Autres maladies du coeur (430-434)	B27
463	–	–	–	–	7	101	355	–	Hypertension avec maladie du coeur (440-443)	B28
326	–	–	–	–	21	80	225	–	Hypertension sans mention du coeur (444-447)	B29
527	12	6	3	5	16	65	420	–	Grippe (480-483)	B30
1 149	168	43	9	12	41	162	714	–	Pneumonie (490-493)	B31
975	20	6	2	1	17	158	771	–	Bronchite (500-502)	B32
133	–	–	–	1	15	36	81	–	Ulcère de l'estomac et du duodénum (540, 541)	B33
54	–	5	6	7	7	17	12	–	Appendicite (550-553)	B34
191	8	–	3	–	8	54	118	–	Occlusion intestinale et hernie (560, 561, 570)	B35
252	75	9	5	3	17	36	107	–	Gastrite, duodénite, entérite et colite, sauf diarrhée du nouveau-né (543, 571, 572)	B36
74	–	–	2	–	6	35	31	–	Cirrhose du foie (581)	B37
352	1	4	11	14	44	111	167	–	Néphrite et néphrose (590-594)	B38
.	.	.	.	.	.	.	.	.	Hypertrophie de la prostate (610)	B39
99	–	–	–	12	85	2	–	–	Complications de la grossesse, de l'accouchement et des suites de couches (640-652, 660, 670-689)	B40
270	203	25	14	5	9	11	3	–	Malformations congénitales (750-759)	B41
251	251	–	–	–	–	–	–	–	Lésions obstétricales, et asphyxie et atélectasie post-natales (760-762)	B42
84	84	–	–	–	–	–	–	–	Infections du nouveau-né (763-768)	B43
379	379	–	–	–	–	–	–	–	Autres maladies particulières à la première enfance et débilité sans précision (769-776)	B44
1 219	47	9	–	1	11	90	1 061	–	Sénilité sans mention de psychose, et causes mal définies ou inconnues (780-795)	B45
2 484	31	27	34	44	232	641	1 475	–	Toutes autres maladies (le reste)	B46
130	–	18	33	13	13	21	32	–	Accidents dus à des véhicules automobiles (E810-E835)	BE47
758	62	28	15	12	46	104	491	–	Tous autres accidents (E800-E802, E840-E962)	BE48
99	–	–	–	4	30	49	16	–	Suicide et blessure faite à soi-même (E963, E970-E979)	BE49
10	2	1	1	1	–	4	1	–	Homicide et blessures de guerre (E964, E965, E980-E999)	BE50

[2] Non compris les forces armées hors du pays.

21. Deaths by cause, age and sex (continued)

[See headnote on page 360.]

OCEANIA

New Zealand ex. Maoris—1950

List No.	Cause of death (Abbreviated International List, Sixth Revision, 1948. Detailed List numbers are shown in parentheses)	Male — Sexe masculin								
		All ages Tous âges	Under 1 Moins de 1	1 – 4	5 – 14	15 – 24	25 – 44	45 – 64	65 and over 65 et plus	Unknown Inconnu
	All causes	9 207	569	114	96	189	498	2 165	5 576	–
B 1	Tuberculosis of respiratory system (001-008)	221	–	1	1	9	59	101	50	–
B 2	Tuberculosis, other forms (010-019)	31	–	12	–	4	4	7	4	–
B 3	Syphilis and its sequelae (020-029)	68	–	–	–	–	3	24	41	–
B 4	Typhoid fever (040)	1	–	–	–	–	1	–	–	–
B 5	Cholera (043)	–	–	–	–	–	–	–	–	–
B 6	Dysentery, all forms (045-048)	1	–	–	–	–	–	–	1	–
B 7	Scarlet fever and streptococcal sore throat (050, 051)	1	–	1	–	–	–	–	–	–
B 8	Diphtheria (055)	3	2	–	1	–	–	–	–	–
B 9	Whooping cough (056)	7	5	1	1	–	–	–	–	–
B10	Meningococcal infections (057)	4	2	–	1	–	–	–	1	–
B11	Plague (058)	–	–	–	–	–	–	–	–	–
B12	Acute poliomyelitis (080)	2	–	–	1	–	1	–	–	–
B13	Smallpox (084)	–	–	–	–	–	–	–	–	–
B14	Measles (085)	1	1	–	–	–	–	–	–	–
B15	Typhus and other rickettsial diseases (100-108)	–	–	–	–	–	–	–	–	–
B16	Malaria (110-117)	–	–	–	–	–	–	–	–	–
B17	Other infective and parasitic diseases (030-039, 041, 042, 044, 049, 052-054, 059-074, 081-083, 086-096, 120-138)	45	9	3	5	4	4	11	9	–
B18	Malignant neoplasms, including neoplasms of lymphatic and haematopoietic tissues (140-205)	1 396	–	10	17	12	64	409	884	–
B19	Benign and unspecified neoplasms (210-239)	14	1	–	–	1	1	5	6	–
B20	Diabetes mellitus (260)	79	–	–	1	–	5	16	57	–
B21	Anaemias (290-293)	30	–	–	–	–	–	3	27	–
B22	Vascular lesions affecting central nervous system (330-334)	757	–	–	–	1	12	139	605	–
B23	Nonmeningococcal meningitis (340)	11	4	2	1	–	1	2	1	–
B24	Rheumatic fever (400-402)	10	1	–	1	4	2	1	1	–
B25	Chronic rheumatic heart disease (410-416)	106	–	–	3	–	14	29	60	–
B26	Arteriosclerotic and degenerative heart disease (420-422)	2 881	–	–	–	2	46	773	2 060	–
B27	Other diseases of heart (430-434)	327	1	–	2	1	9	42	272	–
B28	Hypertension with heart disease (440-443)	285	–	–	–	–	3	78	204	–
B29	Hypertension without mention of heart (444-447)	80	–	–	–	1	7	22	50	–
B30	Influenza (480-483)	44	4	1	1	–	3	9	26	–
B31	Pneumonia (490-493)	231	23	5	–	2	6	31	164	–
B32	Bronchitis (500-502)	101	3	4	1	–	–	14	79	–
B33	Ulcer of stomach and duodenum (540, 541)	116	–	–	–	–	11	37	68	–
B34	Appendicitis (550-553)	21	–	3	1	2	3	6	6	–
B35	Intestinal obstruction and hernia (560, 561, 570)	69	11	2	3	–	3	9	41	–
B36	Gastritis, duodenitis, enteritis and colitis, except diarrhoea of the newborn (543, 571, 572)	45	9	5	1	1	5	6	18	–
B37	Cirrhosis of liver (581)	31	1	–	–	–	2	17	11	–
B38	Nephritis and nephrosis (590-594)	105	2	1	2	5	9	30	56	–
B39	Hyperplasia of prostate (610)	149	–	–	–	–	–	12	137	–
B40	Complications of pregnancy, childbirth and the puerperium (640-652, 660, 670-689)	.	.	.	.	.	.	.	.	.
B41	Congenital malformations (750-759)	157	103	13	13	7	9	9	3	–
B42	Birth injuries, postnatal asphyxia and atelectasis (760-762)	158	158	–	–	–	–	–	–	–
B43	Infections of the newborn (763-768)	13	13	–	–	–	–	–	–	–
B44	Other diseases peculiar to early infancy, and immaturity unqualified (769-776)	181	181	–	–	–	–	–	–	–
B45	Senility without mention of psychosis, ill-defined and unknown causes (780-795)	92	2	–	–	–	1	6	83	–
B46	All other diseases (Residual)	689	16	22	14	9	46	182	400	–
BE47	Motor vehicle accidents (E810-E835)	170	2	5	6	51	51	27	28	–
BE48	All other accidents (E800-E802, E840-E962)	337	15	21	18	61	79	65	78	–
BE49	Suicide and self-inflicted injury (E963, E970-E979)	121	–	–	–	10	30	38	43	–
BE50	Homicide and operations of war (E964, E965, E980-E999)	16	–	2	1	2	4	5	2	–

21. Décès selon la cause, l'âge et le sexe (suite)

[Voir note explicative à la page 361.]

OCEANIE

Nouvelle-Zélande sans Maoris—1950

Female — Sexe féminin									Cause de décès (Nomenclature internationale abrégée, Sixième révision, 1948. Les numéros de la Nomenclature détaillée sont indiqués entre parenthèses)	No. de la rubrique
All ages Tous âges	Under 1 Moins de 1	1 – 4	5 – 14	15 – 24	25 – 44	45 – 64	65 and over 65 et plus	Unknown Inconnu		
7 508	439	85	55	89	438	1 578	4 824	–	Toutes les causes	
130	–	1	1	14	57	36	21	–	Tuberculose de l'appareil respiratoire (001-008)	B 1
30	–	3	8	3	10	5	1	–	Tuberculose, autres formes (010-019)	B 2
23	–	–	–	1	1	8	13	–	Syphilis et ses séquelles (020-029)	B 3
1	–	–	–	–	–	1	–	–	Fièvre typhoïde (040)	B 4
–	–	–	–	–	–	–	–	–	Choléra (043)	B 5
4	–	2	–	–	–	1	1	–	Dysenterie, toutes formes (045-048)	B 6
–	–	–	–	–	–	–	–	–	Scarlatine et angine à streptocoques (050, 051)	B 7
1	–	–	–	–	–	1	–	–	Diphtérie (055)	B 8
9	7	2	–	–	–	–	–	–	Coqueluche (056)	B 9
5	–	4	–	–	–	–	1	–	Infections à méningocoques (057)	B10
–	–	–	–	–	–	–	–	–	Peste (058)	B11
–	–	–	–	–	–	–	–	–	Poliomyélite antérieure aiguë (080)	B12
–	–	–	–	–	–	–	–	–	Variole (084)	B13
2	–	–	–	–	1	–	1	–	Rougeole (085)	B14
–	–	–	–	–	–	–	–	–	Typhus et autres maladies à Rickettsia (100-108)	B15
–	–	–	–	–	–	–	–	–	Paludisme (110-117)	B16
40	1	4	4	2	5	13	11	–	Autres maladies infectieuses et parasitaires (030-039, 041, 042, 044, 049, 052-054, 059-074, 081-083, 086-096, 120-138)	B17
1 256	1	7	8	5	103	456	676	–	Tumeurs malignes, y compris tumeurs des tissus lymphatiques et hématopoiétiques (140-205)	B18
41	1	1	2	2	2	13	20	–	Tumeurs benignes et tumeurs de nature non spécifiée (210-239)	B19
149	–	–	1	1	4	43	100	–	Diabète sucré (260)	B20
27	–	2	–	–	1	4	20	–	Anémies (290-293)	B21
1 067	–	–	–	1	29	235	802	–	Lésions vasculaires affectant le système nerveux central (330-334)	B22
7	2	2	–	–	–	–	3	–	Méningite non-méningococcique (340)	B23
4	1	2	–	–	–	1	–	–	Rhumatisme articulaire aigu (400-402)	B24
127	–	–	2	1	14	50	60	–	Cardiopathie rhumatismale chronique (410-416)	B25
1 894	–	–	–	–	14	265	1 615	–	Artériosclérose des coronaires et myocardite dégénérative (420-422)	B26
268	–	–	1	2	1	31	233	–	Autres maladies du coeur (430-434)	B27
368	–	–	–	1	5	71	291	–	Hypertension avec maladie du coeur (440-443)	B28
82	–	–	–	–	12	16	54	–	Hypertension sans mention du coeur (444-447)	B29
33	1	2	2	–	2	2	24	–	Grippe (480-483)	B30
183	19	6	–	–	2	21	135	–	Pneumonie (490-493)	B31
49	5	1	1	–	2	5	35	–	Bronchite (500-502)	B32
30	–	–	–	–	1	10	19	–	Ulcère de l'estomac et du duodénum (540, 541)	B33
13	–	1	–	–	2	6	4	–	Appendicite (550-553)	B34
58	5	1	–	1	4	14	33	–	Occlusion intestinale et hernie (560, 561, 570)	B35
41	6	4	–	4	4	5	18	–	Gastrite, duodénite, entérite et colite, sauf diarrhée du nouveau-né (543, 571, 572)	B36
23	–	–	–	1	6	10	6	–	Cirrhose du foie (581)	B37
107	2	–	1	3	9	37	55	–	Néphrite et néphrose (590-594)	B38
.	.	.	.	.	.	.	.	.	Hypertrophie de la prostate (610)	B39
40	–	–	–	10	28	2	–	–	Complications de la grossesse, de l'accouchement et des suites de couches (640-652, 660, 670-689)	B40
142	95	18	6	7	9	7	–	–	Malformations congénitales (750-759)	B41
112	112	–	–	–	–	–	–	–	Lésions obstétricales, et asphyxie et atélectasie post-natales (760-762)	B42
12	12	–	–	–	–	–	–	–	Infections du nouveau-né (763-768)	B43
137	137	–	–	–	–	–	–	–	Autres maladies particulières à la première enfance et débilité sans précision (769-776)	B44
94	1	1	–	–	–	2	90	–	Sénilité sans mention de psychose, et causes mal définies ou inconnues (780-795)	B45
645	16	11	10	17	75	155	361	–	Toutes autres maladies (le reste)	B46
42	1	1	3	6	7	13	11	–	Accidents dus à des véhicules automobiles (E810-E835)	BE47
163	13	9	5	6	13	15	102	–	Tous autres accidents (E800-E802, E840-E962)	BE48
44	–	–	–	–	13	24	7	–	Suicide et blessure faite à soi-même (E963, E970-E979)	BE49
5	1	–	–	1	2	–	1	–	Homicide et blessures de guerre (E964, E965, E980-E999)	BE50

22. Number of marriages : 1936 – 1951

[Registered civil or religious marriages. Wherever possible, data are shown by year of occurrence. For discussion, see page 31.]

Country	Code [1]	1936	1937	1938	1939	1940	1941	1942	1943
AFRICA									
Egypt	...	217 683	209 838	181 574	183 823	198 839	235 725	264 670	277 416
Union of South Africa:									
Europeans [2]	C	22 294	23 121	22 974	22 943	28 387	22 690	23 095	24 491
OTHER AREAS									
Algeria [Fr.]:									
Europeans	...	6 691	6 724	6 907	7 896	6 547	8 481	9 153	7 279
Moslems	U	22 949	21 844	27 566	28 832	31 648	28 522	47 478	46 529
Angola [Port.]	U [4]	4 522	4 502	5 003	5 344	5 043	5 100	5 001	4 747
Bechuanaland [U.K.]:									
Europeans [5]	...	...	...	...	...	...	...	...	...
Belgian Congo:									
Non-indigenous population	...	70	95	130	132	127	86	111	119
Cape Verde Islands [Port.]	U [4]	539	563	633	616	578	299	142	290
Mauritius ex. dep. [6] [U.K.]	C	1 991	1 951	2 113	1 984	2 424	4 741	3 551	3 087
Rodrigues	C	75	72	67	102	84	89	116	78
Moroccan Protectorate [7] [Sp.]	U	...	...	...	...	...	...	...	...
Morocco [Fr.]:									
Non-indigenous population [8]	...	...	...	...	1 885	1 681	2 055	2 432	1 939
Mozambique [Port.]	U [4]	...	...	...	6 080	4 873	12 689	11 057	6 239
Non-indigenous population	C	250	237	247	234	247	284	295	288
Northern Rhodesia [U.K.]:									
Europeans	...	...	...	137	167	187	157	174	182
Nyasaland [U.K.]	U [9]	...	...	...	...	...	...	...	...
Portuguese Guinea	U [4]	...	...	...	...	...	...	...	...
Possessions in North Africa [Sp.]:									
Ceuta and Melilla	...	[10] 403	[10] 671	[10] 448	[10] 433	948	942	769	727
St. Helena ex. dep. [U.K.]	...	23	42	21	24	30	40	40	43
São Tomé and Principe [Port.]	U [4]	13	21	29	24	27	23	64	38
Seychelles [U.K.]	...	...	...	...	...	...	...	...	...
Southern Rhodesia [U.K.]:									
Europeans	C	675	686	755	1 020	848	771	760	710
South West Africa [11]:									
Europeans	C	326	334	408	323	344	249	282	283
Spanish Guinea	U	...	...	...	...	227	...	...	...
Swaziland [U.K.]:									
Europeans	...	21	19	17	28	34	12	12	29
Tunisia [Fr.]:									
Europeans	U [12]	...	...	1 218	1 275	1 133	1 361	1 201	1 169
Zanzibar and Pemba [13] [U.K.]	U	2 090	3 196	3 700	4 103	2 642	2 679	3 386	3 192
AMERICA, NORTH									
Canada [14]	...	80 904	87 800	88 438	103 658	123 318	121 842	127 372	110 937
Newfoundland	...	1 943	2 101	2 172	2 492	2 331	2 684	3 269	2 729
Yukon and Northwest Territories	...	94	82	99	116	148	118	145	161
Costa Rica	C	3 551	4 128	3 923	4 052	3 722	3 978	3 880	3 812
Cuba	U	20 340	21 991	19 613	16 773	...	...	...	...
Dominican Republic	C	4 054	5 053	4 058	4 649	5 458	5 137	9 768	7 326

[1] Data stated to be complete or virtually complete are coded "C"; those stated to be affected by irregularities in registration or incomplete coverage are coded "U".

[2] Marriages in which only one of the partners is European are not included.
Large increase due to regularization of unregistered marriages occurring before 1950.

[4] Registration not compulsory; believed to be complete only for the non-indigenous population, which represents a relatively small proportion of the total.

[5] Europeans, Indians and other non-Africans, together comprising about 1 per cent of the total population.

[6] Civil marriages performed. Religious marriages are not counted as marriages. The census of 1944 showed that the number of religious marriages was nearly equal to the number of civil marriages.

[7] Northern Zone only.

[8] "Non-Moroccan" population.

[9] Registration system for Africans introduced in 1947.

[10] Melilla only.

[11] Former mandated territory (Un. of S. Afr.).

[12] Data are number of marriages declared. Declaration not required of Europeans other than French.

[13] Christian and Mohammedan marriages.

[14] Excluding Yukon, Northwest Territories and Newfoundland, shown separately below. 1951 figure includes Newfoundland.

[15] Large increase in marriages recorded due to law facilitating legalization of consensual marriages.

22. Nombre de mariages : 1936 – 1951

[Enregistrements de mariages civils ou religieux; les données se rapportent à l'année du mariage dans le mesure du possible. Voir explications page 66.]

1944	1945	1946	1947	1948	1949	1950	1951	Pays
								AFRIQUE
278 988	275 687	285 858	260 586	272 128	280 463	...	...	Egypte
								Union Sud-Africaine:
23 069	24 071	28 308	26 691	27 917	27 136	25 906	27 112	Européens [2]
								AUTRES REGIONS
								Algérie [Fr.]:
6 072	6 022	10 068	9 566	9 124	8 438	8 152	...	Européens
37 997	23 986	27 387	30 696	35 661	58 161	[3] 319 332	...	Musulmans
5 137	5 896	6 711	8 901	9 420	9 803	9 309	...	Angola [Port.]
								Bechuanaland [R.-U.]:
...	...	17	30	25	18	32	20	Européens [5]
								Congo Belge:
153	171	253	388	366	344	408	...	Population non-indigène
450	575	490	236	192	373	570	...	Iles du Cap-Vert [Port.]
2 737	2 548	3 832	3 782	3 239	3 614	3 050	3 080	Ile Maurice sans dép.[6] [R.-U.]
80	84	103	100	42	171	123	78	Rodrigues
...	...	4 103	6 125	5 649	5 404	5 544	...	Protectorat du Maroc Espagnol [7]
								Maroc [Fr.]:
1 581	1 875	2 980	3 011	3 050	2 935	2 951	2 963	Population non-indigène [8]
5 943	6 062	6 398	8 696	8 762	9 021	7 198	...	Mozambique [Port.]
303	326	266	371	378	421	469	...	Population non-indigène
								Rhodésia du Nord [R.-U.]:
169	194	211	292	315	265	334	382	Européens
...	...	...	5 059	4 506	4 735	5 121	6 695	Nyassaland [R.-U.]
...	...	155	280	435	600	668	...	Guinée Portugaise
								Possessions de l'Afrique du Nord [Esp.]:
910	858	863	784	826	767	936	968	Ceuta et Melilla
31	38	23	25	26	36	21	...	Ile Sainte-Hélène sans dép. [R.-U.]
26	46	31	45	20	38	35	...	Saint-Thomas et Ile du Prince [Port.]
...	...	...	184	159	165	272	194	Iles Seychelles [R.-U.]
								Rhodésia du Sud [R.-U.]:
705	804	1 032	1 093	1 243	1 196	1 213	1 297	Européens
								Sud-Ouest Africain [11]:
273	263	431	306	669	530	480	...	Européens
311	416	152	251	138	464	310	...	Guinée Espagnole
								Swaziland [R.-U.]:
16	8	19	24	17	16	24	20	Européens
								Tunisie [Fr.]:
1 698	1 695	...	1 531	1 651	...	2 323	...	Européens
3 636	2 590	1 836	2 362	2 603	3 345	2 735	3 847	Zanzibar et Pemba [13] [R.-U.]
								AMERIQUE DU NORD
101 496	108 031	134 088	127 311	123 314	121 432	* 122 219	* 128 123	Canada [14]
3 000	3 154	3 067	2 917	2 610	2 445	2 514	...	Terre-Neuve
160	191	243	172	194	210	238	...	Yukon et les Territoires du Nord-Ouest
4 695	4 813	4 263	5 568	3 582	5 652	6 277	6 735	Costa-Rica
...	...	...	...	...	...	...	...	Cuba
[15] 39 126	5 569	7 289	9 414	5 900	6 077	[15] 14 648	8 026	République Dominicaine

[1] La lettre "C" figure en regard des données considérées comme complètes ou pratiquement complètes; la lettre "U" figure en regard des données considérées comme incomplètes ou issues d'enregistrements irréguliers.

[2] Non compris les mariages dans lesquels seulement un des conjoints est européen.

[3] L'augmentation importante du nombre des mariages provient de la régularisation de mariages antérieurs non enregistrés à l'état-civil.

[4] Enregistrement facultatif, considéré comme complet seulement pour la population non-indigène représentant une proportion relativement faible de la population totale.

[5] Européens, indiens et autres non-africains, représentant ensemble environ 1 pour cent de la population totale.

[6] Mariages civils. Les mariages religieux ne sont pas considérés comme des mariages par la loi et ne sont pas comptés comme tels. Le recensement de 1944 a montré que le nombre de mariages religieux est presque égal à celui des mariages civils.

[7] Zone septentrionale seulement.

[8] Population non-marocaine.

[9] Un système d'enregistrement pour la population africaine est entré en vigueur en 1947.

[10] Melilla seulement.

[11] Territoire auparavant sous mandat (Un. Sud-Afr.).

[12] Les données concernent le nombre de mariages déclarés. La déclaration n'est pas obligatoire pour les européens en dehors des français.

[13] Mariages chrétiens et musulmans.

[14] Non compris le Yukon, les Territoires du Nord-Ouest et Terre-Neuve qui figurent séparément ci-dessous. 1951: y compris Terre-Neuve.

[15] L'augmentation importante des mariages enregistrés provient d'une loi facilitant la régularisation des unions consensuelles.

22. Number of marriages (continued)

[See headnote on page 414.]

Country	Code [1]	1936	1937	1938	1939	1940	1941	1942	1943
AMERICA, NORTH (continued)									
El Salvador [16]	...	5 685	6 337	6 050	6 149	5 965	6 667	6 466	6 156
Guatemala [16]	C	4 071	4 497	5 386	6 118	4 835	4 784	4 753	5 587
Honduras [17]	...	2 552	3 213	...	3 158	3 359	3 039	2 933	3 143
Mexico [18]	C	120 288	129 463	130 840	133 746	156 358	126 859	176 550	159 845
Nicaragua	...	1 270	1 338	1 546	1 822	1 905	2 162	2 811	3 868
Panama	... [19]	1 852	2 064	1 932	1 925	...	3 220	2 691	2 164
United States	... [20]	1 369 000	1 451 296	1 330 780	1 403 633	1 595 879	1 695 999	1 772 132	1 577 050
OTHER AREAS									
Alaska [U.S.]	...	...	...	...	...	...	...	...	...
Bahama Islands [U.K.]	C	574	602	562	577	586	643	728	611
Barbados [U.K.]	...	981	946	869	1 172	1 119	976	1 194	1 457
Bermuda [U.K.]	...	181	229	226	257	286	295	363	280
British Honduras	...	436	467	447	435	360	421	426	469
Canal Zone [21] [U.S.]	C	375	416	430	477	1 238	1 533	1 191	1 057
Guadeloupe and dep [Fr.]	U	...	...	...	...	1 192	957	1 106	1 353
Jamaica ex. dep. [U.K.]	...	4 421	5 305	5 416	5 528	4 740	5 612	5 988	5 539
Leeward Islands [U.K.]	...	[22] 217	[22] 246	[22] 197	[22] 213	[22] 193	[23] 449	[23] 522	[23] 532
Netherlands Antilles	U	[24] 379	...	733	845	749	704	816	1 006
Puerto Rico [U.S.]	...	13 851	13 964	9 212	10 785	19 457	15 007	16 113	14 341
St. Pierre and Miquelon [Fr.]	U	...	...	...	...	...	...	...	...
Trinidad and Tobago [U.K.]	C	2 063	2 608	2 774	3 043	3 136	3 563	5 104	4 190
Virgin Islands [25] [U.S.]	...	...	...	...	...	...	...	...	...
Windward Islands [U.K.]	...	878	978	917	1 071	1 038	986	1 174	1 148
AMERICA, SOUTH									
Argentina	U [26]	87 617	91 632	89 296	94 159	91 846	98 470	103 727	110 796
Bolivia [16]	U [27]	...	6 517	5 171	6 392	5 754	17 501	20 071	20 359
Chile	C	34 201	38 082	37 487	44 767	42 187	42 391	43 559	43 004
Colombia [28]	U	38 777	42 699	42 603	44 291	43 682	49 170	51 079	51 239
Ecuador [29]	U	16 505	16 615	16 034	17 108	16 843	16 955	17 671	18 242
Paraguay	U	5 299	6 672	6 422	6 693	5 850	4 671	5 257	5 237
Peru	...	23 258	22 415	20 209	18 357	21 386	18 680	20 230	20 510
Uruguay	...	12 087	13 979	14 709	15 001	14 344	16 057	15 827	15 915
Venezuela	C	10 428	13 656	13 904	16 005	17 053	15 877	16 127	16 842
OTHER AREAS									
British Guiana	...	1 459	1 434	1 404	1 600	1 495	1 816	2 180	2 164
Falkland Islands [U.K.]	...	25	18	14	14	23	21	19	24
Surinam [30] [Neth.]	...	386	395	391	463	468	1 318	2 365	2 092

[1] Data stated to be complete or virtually complete are coded "C"; those stated to be affected by irregularities in registration or incomplete coverage are coded "U".
[16] Civil marriages only.
[17] 1936, 1937: years ending 31 July; beginning 1939, years ending 30 June.
[18] Civil marriages only. Religious marriage prohibited in absence of proof that civil marriage has been performed.
[19] Coverage notably incomplete in earlier years.
[20] Figures are estimates based on marriages registered for some areas and on licenses issued or similar information for other areas.
[21] Data refer to marriage licenses issued.
[22] Excluding Virgin Islands (U.K.), St. Kitts—Nevis and Anguilla.
[23] Virgin Islands (U.K.).
[24] Curacao only.
[25] Data refer to marriage licenses issued. 1945-1948: fiscal year ending 30 June.
[26] Registration incomplete outside Federal Capital and principal cities.
[27] Compulsory registration initiated in 1940.
[28] Religious marriages.
[29] Excluding the Eastern Provinces and Galapagos Islands.
[30] 1936-1940: civil marriages only. 1941-1950: including Hindu and Mohammedan 'ritual' marriages, recognized by law in 1940.

22. Nombre de mariages (suite)

[Voir note explicative à la page 415.]

1944	1945	1946	1947	1948	1949	1950	1951	Pays
								AMERIQUE DU NORD (suite)
6 887	6 082	7 200	7 186	6 510	7 279	10 125	...	Salvador [16]
6 616	7 156	8 034	7 535	8 005	9 132	8 731	...	Guatemala [16]
4 063	3 790	3 911	4 405	4 522	4 834	4 993	5 903	Honduras [17]
149 490	151 075	137 468	138 345	143 448	*141 000	*146 300	160 000	Mexique [18]
4 087	4 173	4 215	4 441	4 313	4 292	4 442	...	Nicaragua
2 554	3 018	2 762	2 402	2 299	2 385	2 562	2 662	Panama
1 452 394	1 612 992	2 291 045	1 991 878	1 811 155	1 579 798	*1 669 934	*1 621 159	Etats-Unis
								AUTRES REGIONS
...	1 306	1 519	1 499	1 567	1 435	*1 716	...	Alaska [E.-U.]
596	528	532	591	718	701	773	687	Iles Bahama [R.-U.]
1 434	1 447	1 381	1 050	879	951	1 001	...	La Barbade [R.-U.]
252	249	304	295	364	363	394	445	Iles Bermudes [R.-U.]
509	391	437	410	402	431	480	492	Honduras Britannique
809	766	897	835	739	665	594	673	Zone du Canal [21] [E.-U.]
1 275	1 085	1 305	1 452	1 576	1 501	1 151	1 092	Guadeloupe et dép. [Fr.]
6 379	6 305	7 552	6 023	5 543	5 873	6 426	*6 394	La Jamaïque sans dép. [R.-U.]
[23] 474	506	443	421	347	453	520	...	Iles Leeward [R.-U.]
886	952	938	1 023	1 221	1 289	1 154	1 122	Antilles Néerlandaises
16 191	17 490	20 345	16 779	15 379	16 156	20 532	18 171	Porto-Rico [E.-U.]
...	29	32	40	35	39	31	29	Saint-Pierre-et-Miquelon [Fr.]
3 855	3 374	3 233	3 288	3 463	3 782	3 768	4 230	La Trinité et Tobago [R.-U.]
...	238	195	190	156	194	138	235	Iles Vierges [25] [E.-U.]
1 062	982	940	984	1 250	971	1 094	...	Iles Windward [R.-U.]
								AMERIQUE DU SUD
119 242	122 817	125 417	139 467	140 271	139 455	*143 936	*141 901	Argentine
19 429	19 768	21 251	*21 474	*22 000	*19 000	...	...	Bolivie [16]
43 358	42 488	42 564	45 248	46 414	46 260	46 001	46 195	Chili
53 264	52 298	55 085	55 644	56 972	54 445	63 559	...	Colombie [28]
18 935	19 074	19 528	19 381	18 856	19 827	21 883	...	Equateur [29]
6 013	5 519	5 809	3 358	5 738	...	...	...	Paraguay
21 690	22 642	22 273	21 941	19 589	23 800	*27 956	20 218	Pérou
16 895	...	...	...	...	...	...	...	Uruguay
16 240	17 671	19 544	20 120	21 700	23 702	25 094	*24 788	Venezuela
								AUTRES REGIONS
1 964	1 857	1 837	1 760	1 749	2 003	1 981	*1 962	Guyane Britannique
14	29	23	22	19	17	23	...	Iles Falkland [R.-U.]
1 756	1 674	1 353	1 603	2 108	2 235	2 410	...	Surinam [30] [Néerl.]

[1] La lettre "C" figure en regard des données considérées comme complètes ou pratiquement complètes; la lettre "U" figure en regard des données considérées comme incomplètes ou issues d'enregistrements irréguliers.
[16] Mariages civils seulement.
[17] 1936, 1937: années se terminant le 31 juillet; depuis 1939, les années finissent le 30 juin.
[18] Mariages civils seulement. Les mariages religieux ne sont permis que si les conjoints peuvent établir qu'ils se sont d'abord mariés civilement.
[19] Données très incomplètes pour les premières années.
[20] Les données sont des estimations basées sur les mariages enregistrés, dans certaines régions, et sur les licences de mariage délivrées dans d'autres.
[21] Les données se rapportent aux licences de mariage délivrées.
[22] Non compris les Iles Vierges (R.-U.), Saint-Christophe-Nevis et Anguilla.
[23] Non compris les Iles Vierges (R.-U.).
[24] Curaçao seulement.
[25] Les données se rapportent aux licences de mariage délivrées; 1945-1948: année fiscale se terminant le 30 juin.
[26] Enregistrement incomplet en dehors de la Capitale Fédérale et des villes principales.
[27] L'enregistrement obligatoire n'est entré en vigueur qu'en 1940.
[28] Mariages religieux.
[29] Non compris les Provinces orientales et les Iles Galapagos.
[30] 1936-1940: mariages civils exclusivement. 1941-1950: y compris les mariages "rituels" hindous et musulmans reconnus par la loi en 1940.

22. Number of marriages (continued)

[See headnote on page 414.]

Country	Code [1]	1936	1937	1938	1939	1940	1941	1942	1943
ASIA									
Ceylon	C [31]	23 328	34 758	35 466	32 569	33 466	36 484	48 522	50 191
China:									
Taiwan (Formosa)	...	45 447	48 672	51 442	49 468	46 112	44 386	49 244	50 049
Indonesia:									
Europeans [32]	...	2 114	2 197	2 415	2 690	2 681	...	...	...
Iran [33]	U	...	...	...	...	...	140 283	105 170	112 178
Israel [34]	C	4 445	4 805	4 465	5 127	5 890	6 482	6 356	5 244
Japan [35]	U	543 518	668 336	532 103	548 118	660 184	783 858	671 680	736 183
Korea	...	123 693	124 611	226 510	225 731	209 339	238 149	330 422	316 198
Lebanon	U	...	...	...	...	...	...	...	...
Philippines	U	90 732	100 373	96 556	95 618	96 971	...	...	...
Thailand [36]	U	16 441	16 178	21 378	32 752	20 909	68 190	69 566	46 713
OTHER AREAS									
Cyprus [U.K.]	...	2 371	3 012	3 121	3 800	2 206	2 500	3 100	4 100
Palestine [37]	C	5 968	8 072	5 069	7 942	10 808	11 484	12 949	13 895
Portuguese India	U [4]	3 644	...	3 111	3 242	3 137	3 060	...	...
EUROPE									
Albania	...	5 760	5 781	6 995	5 367	6 676	6 966	7 861	...
Austria	C	46 369	46 289	89 994	117 078	78 204	56 323	52 504	48 588
Belgium	C	64 749	63 435	61 549	54 871	[38] 35 685	[38] 52 697	[38] 61 834	[38] 52 056
Bulgaria [39]	C	48 950	51 141	53 275	57 107	56 990	61 256	71 301	68 687
Czechoslovakia [40]	C	114 613	120 130	113 500	159 100	145 500	125 700	132 000	115 000
Denmark ex. Faeroe Is.	C	34 630	34 130	33 625	35 856	35 262	33 719	35 825	36 672
Faeroe Islands	...	146	182	154	...	...	...	...	...
Finland	...	29 841	32 464	33 609	30 614	30 778	37 662	26 891	31 954
France [41]	C	279 902	274 506	273 917	258 429	177 000	226 000	267 000	219 000
Saar [42]	C	7 702	6 720	6 791	7 606	5 545	6 353	6 545	6 894
Germany [43]	C	609 770	620 265	645 062	774 163	612 946	504 543	525 459	514 095
Berlin	...	42 522	45 768	49 007	60 904	51 141	42 305	41 291	35 937
Federal Republic [45]	C	...	...	367 863	...	...	...	...	...
Greece [46]	C	38 750	45 833	46 027	47 559	32 831	36 600	44 790	44 090
Hungary [47]	C	77 217	80 259	74 276	80 163	71 938	79 074	73 375	*74 149
Iceland	C	628	665	670	706	799	1 022	1 076	983
Ireland, Rep. of	C	14 763	14 780	14 893	15 204	15 212	15 021	17 470	17 328
Italy [48]	C	316 514	377 219	324 844	322 515	314 167	273 695	287 375	215 122
Liechtenstein	C	65	66	88	85	95	73	77	110

[1] Data stated to be complete or virtually complete are coded "C"; those stated to be affected by irregularities in registration or incomplete coverage are coded "U".

[4] Registration not compulsory; believed to be complete only for the non-indigenous population, which represents a relatively small proportion of the total.

[31] Kandyan marriages are completely registered. Registration of Moslem and general marriages is fairly complete.

[32] Including Netherlands New Guinea.

[33] Years ending 21 March.

[34] Jewish marriages only. Prior to 1948 data refer to Jewish population of Palestine.

[35] Marriages of Japanese nationals in Japan, including large numbers of delayed registrations. The lag in registration is highly variable but has tended to decrease in recent years.

[36] Prior to 1940, data are for Siamese year, ending 31 March.

[37] Territory formerly under British mandate. Marriages of settled Moslems only.

[38] Excluding data for the 41 communes not under Belgian administration.

[39] Prior to 1941, excluding Southern Dobruja.

[40] Prior to 1948 excluding territory ceded by Hungary in 1947.

[41] Marriages for 1940-1945 are estimates based on reported marriages for 86 to 87 of the 90 departments.

[42] 1936-1946: territory of the Treaty of Versailles. Jan. 1947-Apr. 1949: excluding the commune of Kirrberg.

[43] Territory of 1937.

[44] West Berlin only.

[45] Marriages of residents.

[46] Excluding Dodecanese.

[47] Prior to 1948, including territory ceded to Czechoslovakia in 1947.

[48] Prior to 1943, territory of 1924-1938.

22. Nombre de mariages (suite)

[Voir note explicative à la page 415.]

1944	1945	1946	1947	1948	1949	1950	1951	Pays
								ASIE
46 938	44 325	42 997	42 374	44 718	45 663	51 053	53 680	Ceylan
								Chine:
...	...	...	...	61 704	674 22	71 604	73 676	Taiwan (Formose)
								Indonésie:
...	...	...	...	3 985	...	...	...	Européens [32]
118 591	131 341	112 693	112 551	126 550	125 131	127 875	...	Iran [33]
4 842	5 022	7 541	*7 902	*7 291	11 917	15 680	*15 052	Israël [34]
...	...	...	934 170	953 999	842 170	717 069	*672 081	Japon [35]
359 712	...	...	...	...	...	...	...	Corée
7 232	6 716	6 697	5 642	6 672	6 430	7 930	7 039	Liban
...	76 435	106 284	177 013	115 607	100 509	95 533	103 202	Philippines
61 341	22 054	23 238	21 486	23 519	25 257	28 425	...	Thaïlande [36]
								AUTRES REGIONS
3 415	4 100	4 175	4 335	2 978	3 292	3 460	3 982	Chypre [R.-U.]
10 516	9 283	...	...	...	...	...	...	Palestine [37]
...	3 781	4 409	4 113	3 438	3 721	3 573	3 642	Inde Portugaise
								EUROPE
...	...	...	...	...	...	...	...	Albanie
41 107	31 363	62 791	75 484	71 904	68 974	64 621	*62 670	Autriche
45 352	83 077	90 909	83 665	79 737	73 453	72 023	*68 795	Belgique
63 050	82 826	76 932	76 995	...	...	...	...	Bulgarie [39]
99 124	106 143	129 821	135 398	131 610	129 303	...	...	Tchécoslovaquie [40]
37 524	36 341	40 257	39 910	39 279	37 496	38 838	34 666	Danemark sans Iles Féroë
...	...	...	...	...	...	...	...	Iles Féroë
31 535	44 381	49 743	43 518	38 977	34 806	34 205	32 206	Finlande
205 000	393 000	516 882	427 113	370 769	341 091	331 091	*317 268	France [41]
...	2 391	6 696	10 983	11 095	10 512	10 181	9 747	Sarre [42]
...	...	...	...	...	...	...	...	Allemagne [43]
24 925	20 028	20 903	26 396	30 342	29 214	30 620	[44] 18 373	Berlin
...	...	380 575	454 398	493 606	476 806	506 101	*493 293	République Fédérale [45]
34 740	46 500	51 670	49 570	42 600	52 050	...	...	Grèce [46]
...	73 292	98 662	*98 328	*95 455	...	...	...	Hongrie [47]
993	1 037	1 034	1 121	1 162	1 077	1 217	1 137	Islande
16 772	17 301	17 525	16 290	16 155	16 009	*16 173	*15 860	Irlande, Rép. d'
215 384	308 831	415 641	437 915	385 034	359 722	356 079	*321 252	Italie [48]
89	93	94	86	89	119	97	...	Liechtenstein

[1] La lettre "C" figure en regard des données considérées comme complètes ou pratiquement complètes; la lettre "U" figure en regard des données considérées comme incomplètes ou issues d'enregistrements irréguliers.

[4] Enregistrement facultatif, considéré comme complet seulement pour la population non-indigène représentant une proportion relativement faible de la population totale.

[31] Les mariages Kandyans sont intégralement enregistrés. L'enregistrement des mariages musulmans et civils est assez complet.

[32] Y compris la Nouvelle-Guinée néerlandaise.

[33] Année finissant le 21 mars.

[34] Mariages israëlites seulement. Avant 1948 les données concernent la population juive de Palestine.

[35] Mariages de nationaux japonais au Japon, y compris un grand nombre d'enregistrements différés. Le retard dans l'enregistrement est très variable mais il a tendance à s'atténuer depuis quelques années.

[36] Avant 1940, les données concernent l'année civile siamoise qui se termine le 31 mars.

[37] Territoire auparavant sous mandat britannique. Mariages parmi la population musulmane, non compris les nomades.

[38] Aucune donnée n'est fournie sur les 41 communes ne se trouvant pas sous l'administration belge.

[39] Avant 1941, non compris la Dobroudja méridionale.

[40] Avant 1948, non compris le territoire cédé par la Hongrie en 1947.

[41] Les données relatives aux mariages pour les années 1940-1945 sont des estimations basées sur les mariages signalés dans 86 ou 87 des 90 départements.

[42] 1936-1946: territoire du Traité de Versailles. Janvier 1947 à avril 1949, non compris la commune de Kirrberg.

[43] Territoire de 1937.

[44] Berlin-Ouest exclusivement.

[45] Mariages de résidents.

[46] Non compris le Dodécanèse.

[47] Avant 1948, non compris le territoire cédé à la Tchécoslovaquie en 1947.

[48] Avant 1943, territoire de 1924-1938.

22. Number of marriages (continued)

[See headnote on page 414.]

Country	Code [1]	1936	1937	1938	1939	1940	1941	1942	1943
EUROPE (continued)									
Luxembourg	C	2 374	2 486	2 474	2 213	1 926	2 160	1 735	1 294
Monaco	...	131	190	136	150	122	94	108	98
Netherlands [49]	C	63 486	66 040	67 040	80 597	67 220	65 717	87 559	65 436
Norway [50]	C [51]	22 375	23 959	24 335	26 095	27 983	26 459	...	24 021
Poland [52]	C [52]	284 425	* 275 560	* 278 713	...	...	...	...	...
Portugal	C	46 526	46 801	48 847	48 536	46 618	55 131	58 664	58 455
Romania [16]:									
Changing territory [53]	C	176 785	185 024	173 703	156 935	120 548	103 270	104 562	* 117 064
Spain	...	138 710	143 339	113 020	143 680	215 790	189 631	187 457	173 954
Sweden	C	53 276	55 606	58 130	61 373	59 166	58 102	63 659	62 803
Switzerland	C	29 633	30 394	31 031	31 513	32 472	36 130	36 820	35 694
United Kingdom	C	*401 684*	*406 117*	*409 101*	*495 115*	*533 866*	*448 507*	*428 819*	*344 764*
England and Wales	C	354 644	359 160	361 768	439 694	470 549	388 921	369 744	296 432
Northern Ireland	C	9 144	8 623	8 617	9 185	9 795	11 966	11 673	10 155
Scotland	C	37 896	38 334	38 716	46 236	53 522	47 620	47 402	38 177
Vatican City	...	69	47	62	85	38	35	43	43
Yugoslavia [54]	C	109 528	117 717	121 605	123 817	...	...	...	...
OTHER AREAS									
Channel Islands [55] [U.K.]	...	906	857	783	1 021	734	197	241	269
Gibraltar [55] [U.K.]	...	213	225	238	287	499	57	34	43
Malta and Gozo [U.K.]	...	1 878	1 806	1 778	1 990	1 820	2 236	2 016	2 667
Trieste [56] [Int. Adm.]	...	2 659	3 152	2 633	3 281	3 231	2 756	2 385	1 590
OCEANIA									
Australia	C	58 709	59 448	62 411	64 249	77 889	75 148	86 060	67 673
New Zealand ex. Maoris	C	13 808	14 364	15 328	17 115	17 448	13 313	12 219	11 579
OTHER AREAS									
American Samoa	...	...	...	...	...	...	...	...	...
Cook Islands [57] [N.Z.]	...	109	97	122	94	113	111	108	118
Fiji Islands [U.K.]	C	1 828	1 844	1 818	1 811	2 184	1 935	2 038	2 489
Hawaii [U.S.]	C	3 137	3 426	3 739	3 895	4 215	5 816	7 449	5 686
Niue [N.Z.]	...	51	41	39	...	...	...	...	...
Norfolk Island [Aust.]	...	...	...	...	...	...	...	...	...
Tonga [U.K.]	C	229	295	246	283	320	245	300	455
Western Samoa [57] [N.Z.]	...	224	387	248	276	244	313	621	670

[1] Data stated to be complete or virtually complete are coded "C"; those stated to be affected by irregularities in registration or incomplete coverage are coded "U".
[16] Civil marriages only.
[49] Prior to 1949, excluding Elten and Tüddern. Including marriages taking place outside the Netherlands and registered in the Population Register within one year. Marriages abroad registered after 31 January of the next year are included in statistics for year of registration.
[50] Marriages in which the groom was domiciled in Norway.
[51] Data incomplete during war years.
[52] 1936-1938: territory of 1923-1938. Data are less reliable before 1950.
[53] For description, see table 3.
[54] 1936-1939: excluding territory ceded by Italy in 1947.
[55] Small numbers 1940-1945 attributable to evacuation or deportation of part of population during the war.
[56] Beginning 1943, British-U.S. Zone only.
[57] 1936-1946, years ending 31 March.
[58] Marriages of Samoans only.

22. Nombre de mariages (suite)

[Voir note explicative à la page 415.]

1944	1945	1946	1947	1948	1949	1950	1951	Pays
								EUROPE (suite)
1 202	2 209	2 860	2 616	2 581	2 566	2 580	2 635	Luxembourg
93	113	182	178	130	120	144	126	Monaco
50 446	72 191	107 221	98 683	87 719	82 261	83 110	* 90 243	Pays-Bas [49]
21 990	23 504	29 688	29 923	29 558	27 469	27 222	* 27 354	Norvège [50]
...	...	...	...	...	* 274 000	* 267 000	...	Pologne [52]
59 620	61 479	62 460	67 486	64 638	65 388	65 244	66 689	Portugal
								Roumanie [16]:
* 70 802	* 144 547	* 185 969	* 155 357	...	...	...	...	Territoire de l'époque [53]
187 693	192 481	202 472	224 714	213 868	196 596	209 006	* 210 183	Espagne
64 627	64 280	63 800	59 670	58 009	55 288	* 54 013	* 53 882	Suède
34 765	35 640	38 768	39 401	39 274	36 993	37 108	* 37 719	Suisse
349 239	*456 720*	*441 192*	*455 087*	*449 969*	*425 965*	*408 057*	** 410 449*	Royaume-Uni
302 714	397 926	385 606	401 210	396 891	375 041	358 490	* 359 652	Angleterre et Galles
9 508	10 452	9 801	9 517	9 360	9 216	9 084	9 414	Irlande du Nord
37 017	48 642	45 785	44 360	43 718	41 708	40 483	41 383	Ecosse
40	164	134	144	...	...	...	...	Cité du Vatican
...	...	...	205 773	203 640	182 983	187 140	* 168 683	Yougoslavie [54]
								AUTRE REGIONS
259	449	795	871	931	999	979	919	Iles Anglo-Normandes [55] [R.-U.]
135	262	243	219	207	181	210	255	Gibraltar [55] [R.-U.]
2 733	2 323	2 131	1 826	1 964	1 806	1 747	1 906	Malte et Gozo [R.-U.]
1 571	1 407	2 232	2 520	2 851	2 435	2 375	2 425	Trieste [56] [Adm. int.]
								OCEANIE
68 201	62 822	79 496	76 457	74 902	72 999	75 596	* 77 298	Australie
13 125	16 160	20 535	18 525	17 192	16 788	16 504	* 16 359	Nouvelle-Zélande sans Maoris
								AUTRES REGIONS
...	...	...	173	197	208	192	184	Samoa Américain
100	118	123	241	95	54	...	...	Iles Cook [57] [N.-Z.]
2 380	2 222	2 201	2 126	2 078	2 076	2 177	2 269	Iles Fidji [R.-U.]
4 947	4 978	5 945	5 846	5 657	5 316	5 575	* 5 831	Hawaï [E.-U.]
...	...	...	42	36	42	...	...	Niue [N.-Z.]
...	...	5	9	7	20	...	...	Ile Norfolk [Aust.]
435	469	442	414	523	516	...	...	Tonga [R.-U.]
475	462	422	[58] 361	[58] 450	[58] 475	[58] 481	[58] 646	Samoa Occidental [57] [N.-Z.]

[1] La lettre "C" figure en regard des données considérées comme complètes ou pratiquement complètes; la lettre "U" figure en regard des données considérées comme incomplètes ou issues d'enregistrements irréguliers.

[16] Mariages civils seulement.

[49] Avant 1949, non compris Elten et Tüddern. Y compris les mariages célébrés à l'étranger mais inscrits sur les registres de l'Etat Civil dans le délai d'un an. Les mariages célébrés à l'étranger enregistrés après le 31 janvier de l'année suivante sont compris dans les statistiques de l'année d'enregistrement.

[50] Mariages pour lesquels l'époux est domicilié en Norvège.

[51] Données incomplètes pour les années de guerre.

[52] 1936-1938: territoire de 1923-1938. Données moins complètes avant 1950.

[53] Voir précisions, tableau 3.

[54] 1936-1939, non compris le territoire cédé par l'Italie en 1947.

[55] Les petits nombres des années 1940-1945 proviennent de l'évacuation ou de la déportation d'une partie de la population pendant la guerre.

[56] Depuis 1943, zone anglo-américaine exclusivement.

[57] 1936-1946: années finissant le 31 mars.

[58] Mariages de Samoans exclusivement.

23. Crude marriage rates : 1920 – 1951

[Number of marriages per 1 000 persons. For discussion, see page 31.]

Country	Code [1]	1920–1924	1925–1929	1930–1934	1934	1935	1936	1937	1938	1939	1940
AFRICA											
Egypt	...	...	...	...	...	13.5	13.8	13.1	11.8	11.1	11.8
Union of South Africa:											
Europeans [2]	C	8.3	9.2	9.1	10.3	10.5	11.1	11.3	11.0	10.8	13.2
OTHER AREAS											
Algeria [Fr.]:											
Europeans	...	...	...	...	...	...	...	...	...	...	...
Moslems	U	...	...	...	...	...	...	...	...	...	...
Angola [4] [Port.]	U [5]	...	...	...	1.7	1.6	1.7	1.7	1.8	1.7	1.4
Bechuanaland [U.K.]:											
Europeans [6]	...	...	...	...	...	...	...	...	...	...	...
Belgian Congo:											
Non-indigenous population	...	[7] 3.7	4.9	3.4	2.9	3.8	3.6	4.4	5.4	5.0	4.4
Cape Verde Islands [Port.]	U [5]	...	...	3.8	3.4	2.9	3.3	3.4	3.7	3.6	3.2
Mauritius ex. dep. [8] [U.K.]	C	5.7	3.9	3.5	4.4	4.1	4.9	4.8	5.1	4.8	5.8
Moroccan Protectorate [9] [Sp.]	U	...	...	...	...	...	...	...	...	...	...
Morocco [Fr.]:											
Non-indigenous population [10]	...	...	...	...	...	...	...	...	...	8.6	6.7
Northern Rhodesia [U.K.]:											
Europeans	...	...	...	...	...	...	...	...	10.5	12.7	13.1
Nyasaland [U.K.]	U [11]	...	...	...	...	...	...	...	...	...	...
Possessions in North Africa [Sp.]:											
Ceuta and Melilla	...	...	...	...	...	[12] 6.2	[12] 5.7	[12] 9.4	[12] 6.1	[12] 5.8	7.0
St. Helena ex. dep. [U.K.]	...	5.3	9.0	7.2	6.2	9.3	5.3	9.6	4.7	5.3	6.4
Seychelles [U.K.]	...	...	...	...	...	...	...	...	...	...	...
Southern Rhodesia [U.K.]:											
Europeans	C	9.7	10.9	11.0	11.1	11.8	12.1	11.8	12.4	15.9	13.0
South West Africa [13]:											
Europeans	C	[14] 8.2	10.3	8.6	8.2	9.1	10.6	10.6	12.7	9.8	10.2
Spanish Guinea	U	...	...	...	...	...	...	...	...	...	1.3
Swaziland [U.K.]:											
Europeans	...	...	...	...	...	...	...	...	...	...	...
Zanzibar and Pemba [15] [U.K.]	U	...	...	...	...	15.0	9.0	13.2	15.5	17.0	10.9
AMERICA, NORTH											
Canada [16]	...	7.8	7.3	6.4	6.8	7.1	7.4	8.0	7.9	9.2	10.9
Newfoundland	...	5.8	6.1	5.8	6.5	6.6	6.7	7.1	7.3	8.4	7.7
Yukon and Northwest Territories	...	...	3.0	4.2	5.4	5.6	5.9	5.1	6.2	6.8	8.7
Costa Rica	C	[7] 6.2	7.6	6.1	6.5	6.3	6.3	7.2	6.6	6.7	6.0
Cuba	U	...	...	[17] 3.3	4.2	4.6	4.7	5.0	4.4	3.7	...
Dominican Republic	C [18]	...	...	...	...	...	2.7	3.2	2.5	2.8	3.3

[1] Rates derived from data stated to be complete or virtually complete are coded "C"; those derived from data stated to be affected by irregularities in registration or incomplete coverage are coded "U".
[2] Excluding marriages in which only one of the partners is European.
[3] Increase in rate due to regularization of unregistered marriages occurring before 1950.
[4] Prior to 1947, marriages recorded in church register.
[5] Registration of marriages not compulsory, believed to be complete only for the non-indigenous population, which represents a relatively small proportion of the total.
[6] Europeans, Indians and other non-Africans, together comprising about 1 per cent of the total population.
[7] 1921-1924.
[8] Data relate to civil marriages performed. The census of 1944 showed that the number of religious marriages was nearly equal to the number of civil marriages.
[9] Northern Zone only.
[10] "Non-Moroccan" population.
[11] Registration system for Africans introduced in 1947.
[12] Melilla only.
[13] Former mandated territory (Un. of S. Afr.).
[14] 1922-1924.
[15] Christian and Mohammedan marriages.
[16] Excluding Yukon, Northwest Territories and Newfoundland, shown separately below. 1951: including Newfoundland.
[17] 1931-1934.
[18] Coverage improved in recent years.
[19] Rise in rate due to law facilitating legalization of consensual marriages.

23. Taux bruts de nuptialité : 1920 – 1951

[Nombre de mariages pour 1 000 habitants. Voir explications page 66.]

1941	1942	1943	1944	1945	1946	1947	1948	1949	1950	1951	Pays
											AFRIQUE
13.7	15.1	15.6	15.4	14.9	15.2	13.6	14.0	14.1	...	...	Egypte
											Union Sud-Africaine:
10.3	10.3	10.8	10.0	10.3	11.9	11.0	11.1	10.6	9.9	10.2	Européens [2]
											AUTRES REGIONS
											Algérie [Fr.]:
...	...	...	...	...	10.6	10.0	9.4	8.6	8.2	...	Européens
...	...	...	...	...	3.8	4.2	4.8	7.6	[3] 41.2	...	Musulmans
1.4	1.3	1.2	1.3	1.5	1.7	2.2	2.3	2.4	2.3	...	Angola [4] [Port.]
											Bechuanaland [R.-U.]:
...	...	...	...	...	4.1	6.9	5.5	3.7	6.4	3.8	Européens [6]
											Congo Belge:
2.9	3.5	3.5	4.3	4.9	7.4	9.9	7.7	6.6	7.4	...	Population non-indigène
1.7	0.9	1.8	2.8	3.5	2.9	1.4	1.4	2.7	4.1	...	Iles du Cap-Vert [Port.]
11.4	8.5	7.4	6.5	6.0	9.0	8.7	7.4	8.0	6.5	6.4	Ile Maurice sans dép. [8] [R.-U.]
...	...	...	...	...	3.7	5.5	5.4	5.1	5.2	...	Protectorat du Maroc Espagnol [9]
											Maroc [Fr.]:
7.5	8.4	6.3	4.9	6.5	9.8	9.2	9.0	8.2	7.8	7.4	Population non-indigène [10]
											Rhodésia du Nord [R.-U.]:
10.4	11.8	10.1	8.8	9.3	9.7	11.6	10.9	8.3	9.3	10.0	Européens
...	...	...	...	...	...	2.3	2.0	2.0	2.2	2.8	Nyassaland [R.-U.]
											Possessions de l'Afrique du Nord [Esp.]:
6.8	5.5	5.1	6.3	5.8	5.7	5.1	5.3	4.8	5.8	6.8	Ceuta et Melilla
8.5	8.4	8.7	6.2	7.6	4.7	5.1	5.2	...	4.5	...	Ile Sainte-Hélène sans dép. [R.-U.]
...	...	...	...	...	...	5.3	4.6	4.7	7.6	5.3	Iles Seychelles [R.-U.]
											Rhodésia du Sud [R.-U.]:
11.1	9.7	8.7	8.5	10.0	12.4	12.4	12.3	10.5	9.7	9.4	Européens
											Sud-Ouest Africain [13]:
7.2	8.0	7.9	7.5	7.1	11.3	7.9	16.0	12.0	10.3	...	Européens
...	...	...	1.8	2.4	0.9	1.5	0.8	2.7	1.8	...	Guinée Espagnole
											Swaziland [R.-U.]:
4.0	4.0	9.5	5.1	2.5	5.9	7.4	5.2	4.8	7.1	5.8	Européens
10.9	13.6	12.7	14.3	10.1	7.1	9.0	9.8	12.5	10.2	14.2	Zanzibar et Pemba [15] [R.-U.]
											AMERIQUE DU NORD
10.6	10.9	9.4	8.5	9.0	10.9	10.2	9.6	9.3	*9.1	*9.2	Canada [16]
8.8	10.6	8.7	9.5	9.8	9.3	8.7	7.6	7.0	7.1	...	Terre-Neuve
6.9	8.5	9.5	9.4	11.2	10.1	7.2	8.1	8.8	9.9	...	Yukon et les Territoires du Nord-Ouest
6.3	6.0	5.8	6.9	6.9	6.0	7.6	4.7	7.3	7.8	8.2	Costa Rica
...	...	...	...	...	...	...	...	...	...	...	Cuba
3.0	5.6	4.1	[19] 21.3	3.0	3.8	4.8	2.9	2.9	[19] 6.9	*3.7	République Dominicaine

[1] La lettre "C" figure en regard des taux calculés sur la base de données considérées comme complètes ou pratiquement complètes; la lettre "U" figure en regard des taux calculés sur la base de données considérées comme incomplètes ou issues d'enregistrements irréguliers.
[2] Non compris les mariages dans lesquels seulement un des conjoints est européen.
[3] L'augmentation important du taux provient de la régularisation de mariages antérieurs non enregistrés à l'état-civil.
[4] Avant 1947, mariages inscrits sur les registres de l'église.
[5] Enregistrement des mariages facultatif considéré comme complet pour la population non-indigène seulement représentant une proportion relativement faible de la population totale.
[6] Européens, indiens et autres non-africains représentant environ 1 pour cent de la population totale.
[7] 1921-1924.
[8] Les données concernent les mariages civils. Le recensement de 1944 a montré que le nombre de mariages religieux était presque égal à celui des mariages civils.
[9] Zone septentrionale seulement.
[10] Population non-marocaine.
[11] Un système d'enregistrement pour la population africaine est entré en vigueur en 1947.
[12] Melilla seulement.
[13] Territoire auparavant sous mandat (Un. Sud-Afr.).
[14] 1922-1924.
[15] Mariages chrétiens et musulmans.
[16] Non compris le Yukon, les Territoires du Nord-Ouest et Terre-Neuve qui figurent séparément ci-dessous. 1951: y compris Terre-Neuve.
[17] 1931-1934.
[18] Portée des données améliorée les dernières années.
[19] L'augmentation du taux provient de la promulgation d'une loi facilitant la légalisation des unions consensuelles.

23. Crude marriage rates (continued)

[See headnote on page 422.]

Country	Code [1]	1920–1924	1925–1929	1930–1934	1934	1935	1936	1937	1938	1939	1940
AMERICA, NORTH (continued)											
El Salvador [20]	...	3.6	4.3	3.4	3.7	3.8	3.7	4.0	3.8	3.8	3.7
Guatemala [20]	C	[7] 3.7	3.4	2.3	2.2	2.3	2.0	2.2	2.5	2.8	2.2
Honduras [21]	...	...	[23] 3.7	[24] 3.4	2.5	2.9	2.6	3.0	...	3.0	3.1
Mexico [25]	C [26]	...	4.7	6.0	6.7	6.6	6.5	6.9	6.9	6.9	7.9
Nicaragua [27]	...	...	...	[28] 1.0	1.0	1.0	1.4	1.4	1.6	1.9	1.9
Panama	... [18]	1.9	2.5	2.8	3.4	3.6	3.7	5.0	3.6	3.5	...
United States	... [29]	10.9	10.1	8.9	10.3	10.4	10.7	11.3	10.3	10.7	12.1
OTHER AREAS											
Alaska [U.S.]	...	...	...	...	...	...	...	...	...	...	...
Bahama Islands [U.K.]	C	...	...	7.1	7.0	8.3	8.8	9.0	8.3	8.4	8.4
Barbados [U.K.]	...	[14] 4.8	6.7	6.4	6.1	4.9	5.8	5.5	5.0	6.6	6.3
Bermuda [U.K.]	...	...	[30] 5.9	7.9	8.2	6.2	6.0	7.4	7.3	8.2	9.0
British Honduras	...	[7] 7.9	9.0	7.9	8.6	7.0	8.2	8.7	8.2	7.9	6.5
Jamaica ex. dep. [U.K.]	...	3.9	4.4	3.8	4.0	4.2	4.0	4.7	4.7	4.8	4.0
Leeward Islands [U.K.]	...	...	[31] 3.9	[31] 4.0	[31] 4.4	[31] 4.6	[31] 4.6	[31] 5.1	[31] 4.1	[31] 4.4	[31] 3.9
Netherlands Antilles	U	...	...	[33] 7.3	[33] 7.5	[33] 8.1	[33] 6.7	...	7.5	8.2	7.0
Puerto Rico [U.S.]	...	[7] 6.5	6.6	6.2	7.3	6.6	7.9	7.9	5.1	5.8	10.4
St. Pierre and Miquelon (Fr.)	U	...	...	...	...	...	...	...	...	...	...
Trinidad and Tobago [U.K.]	C	3.7	4.9	4.4	4.5	4.7	4.7	5.8	6.1	6.5	6.6
Virgin Islands [34] [U.S.]	...	...	...	...	...	...	...	...	...	...	...
Windward Islands [U.K.]	...	...	[35] 4.5	[35] 4.2	4.5	4.6	3.6	4.0	3.6	4.2	4.0
AMERICA, SOUTH											
Argentina	U [36]	...	...	...	6.3	6.6	6.6	6.8	6.5	6.8	6.5
Bolivia [20]	U [37]	...	...	...	...	...	...	2.5	2.0	2.4	2.1
Chile	C	6.8	8.9	7.1	6.6	7.1	7.3	8.0	7.8	9.1	8.5
Colombia [38]	U	4.4	5.3	4.1	4.6	4.6	4.6	5.0	4.9	5.0	4.8
Paraguay	U	...	...	4.6	2.8	3.5	5.7	7.1	6.8	6.9	5.8
Peru	...	...	3.6	2.9	3.2	3.5	3.7	3.5	3.1	2.8	3.4
Uruguay	...	5.3	6.0	5.4	5.3	5.6	5.9	6.7	7.0	7.0	6.7
Venezuela	C [26]	3.4	4.6	2.9	3.0	2.7	3.1	4.0	4.0	4.4	4.6
OTHER AREAS											
British Guiana	...	[7] 3.8	3.5	3.6	3.8	4.3	4.4	4.3	4.2	4.7	4.3
Falkland Islands [U.K.]	...	...	...	[17] 8.1	11.1	9.0	10.4	7.5	5.9	5.8	9.5
Surinam [39] [Neth.]	...	4.1	3.4	3.0	2.6	3.0	2.6	2.6	2.6	3.0	3.0

[1] Rates derived from data stated to be complete or virtually complete are coded "C"; those derived from data stated to be affected by irregularities in registration or incomplete coverage are coded "U".
[7] 1921-1924.
[14] 1922-1924.
[17] 1931-1934.
[18] Coverage improved in recent years.
[20] Civil marriages only.
[21] 1926-1937: years ending 31 July. Beginning 1939, years ending 30 June. Rates for years before 1950 based on population estimates not yet revised in accordance with the 1950 census results.
[22] Based on population at beginning of rate year.
[23] 1926-1929.
[24] Excluding 1932.
[25] Civil marriages only. Religious marriages prohibited in absence of proof that civil marriage has been performed. Rates for years before 1950 based on population estimates not yet revised in accordance with 1950 census results.
[26] Coverage notably incomplete in earlier years.
[27] Rates for years before 1950 based on population estimates not yet revised in accordance with 1950 census results.
[28] 1933-1934.
[29] Marriage figures are estimates based on marriages registered for some areas and on licenses issued or similar information for other areas.
[30] 1927-1929.
[31] Excluding St. Kitts-Nevis-Anguilla, and the Virgin Islands (U.K.).
[32] Excluding the Virgin Islands (U.K.).
[33] Curacao only.
[34] Data refer to marriage licenses issued. 1945-1948: fiscal year ending 30 June.
[35] Excluding St. Lucia.
[36] Registration incomplete outside Federal capital and principal cities.
[37] Compulsory civil registration initiated in 1940.
[38] Religious marriages.
[39] Prior to 1940, civil marriages only. Beginning 1941, including Hindu and Mohammedan "ritual" marriages, recognized by law in 1940.

23. Taux bruts de nuptialité (suite)

[Voir note explicative à la page 423.]

1941	1942	1943	1944	1945	1946	1947	1948	1949	1950	1951	Pays
											AMERIQUE DU NORD (suite)
4.0	3.9	3.6	4.0	3.5	4.1	4.0	3.6	4.0	5.4	...	Salvador [20]
2.1	2.1	2.4	2.8	2.9	3.2	2.9	3.0	3.4	3.1	* 6.1	Guatemala [20]
2.7	2.6	2.7	3.4	3.2	3.2	3.6	3.6	3.7	3.5	[22] 3.9	Honduras [21]
6.3	8.5	7.6	6.9	6.8	6.0	5.9	5.9	* 5.7	* 5.7	* 6.1	Mexique [25]
2.2	2.7	3.7	3.9	3.9	3.8	3.9	3.7	3.6	4.2	...	Nicaragua [27]
5.5	4.5	3.5	4.0	4.6	4.1	3.5	3.2	3.3	3.4	3.5	Panama
12.7	13.2	11.8	11.0	12.2	16.4	13.9	12.4	10.6	* 11.0	* 10.6	Etats-Unis
											AUTRES REGIONS
...	...	...	...	9.5	14.7	12.8	12.5	10.7	* 12.6	...	Alaska [E.-U.]
9.1	10.1	8.7	8.7	7.4	7.3	8.0	9.5	9.1	9.8	8.5	Iles Bahama [R.-U.]
5.4	6.6	8.0	7.8	7.7	7.1	5.3	4.4	4.6	4.8	...	La Barbade [R.-U.]
9.1	11.1	8.4	7.5	7.3	8.8	8.4	10.1	10.0	10.6	11.8	Iles Bermudes [R.-U.]
7.4	7.5	8.2	8.8	6.7	7.3	6.7	6.4	6.6	7.2	7.0	Honduras Britannique
4.7	4.9	4.4	5.1	5.0	5.8	4.5	4.1	4.3	4.6	* 4.5	La Jamaïque sans dép. [R.-U.]
[32] 4.7	[32] 5.4	[32] 5.4	[32] 4.8	[32] 4.8	4.1	3.9	3.2	4.1	4.6	...	Iles Leeward [R.-U.]
6.5	7.3	8.5	7.1	7.3	6.8	7.0	8.0	8.2	7.2	6.8	Antilles Néerlandaises
7.8	8.2	7.1	7.9	8.4	9.7	7.8	7.1	7.4	9.3	8.1	Porto-Rico [E.-U.]
...	...	...	...	6.7	7.2	9.0	7.8	8.5	...	6.3	Saint-Pierre-et-Miquelon [Fr.]
7.2	10.0	8.0	7.2	6.2	5.8	5.7	5.8	6.2	6.0	6.5	La Trinité et Tobago [R.-U.]
...	...	...	...	8.9	7.2	7.0	5.8	7.3	5.2	...	Iles Vierges [34] [E.-U.]
3.8	4.5	4.4	4.0	3.7	3.7	3.8	4.7	3.6	4.0	...	Iles Windward [R.-U.]
											AMERIQUE DU SUD
6.8	7.1	7.4	7.9	8.0	8.0	8.7	8.6	8.3	* 8.4	* 8.0	Argentine
6.4	7.3	7.3	6.9	6.9	7.4	7.4	7.5	6.4	...	...	Bolivie [20]
8.4	8.5	8.3	8.2	7.9	7.8	8.2	8.3	8.1	7.9	7.8	Chili
5.3	5.4	5.3	5.4	5.2	5.3	5.3	5.3	4.9	5.6	...	Colombie [38]
4.5	5.0	4.8	5.3	4.7	4.8	2.7	4.5	...	...	...	Paraguay
2.9	3.1	3.1	3.2	3.3	3.2	3.1	2.7	3.2	3.7	2.6	Pérou
7.4	7.2	7.2	7.5	...	...	...	...	...	...	...	Uruguay
4.2	4.1	4.2	3.9	4.1	4.5	4.5	4.7	5.0	5.1	4.9	Venezuela
											AUTRES REGIONS
5.2	6.1	6.0	5.4	5.0	4.9	4.6	4.4	4.9	4.8	4.6	Guyane Britannique
8.7	7.8	9.8	5.8	12.5	10.2	9.8	8.4	7.5	10.2	...	Iles Falkland [R.-U.]
8.2	14.5	12.6	10.4	9.7	7.7	8.9	11.5	11.9	12.5	...	Surinam [39] [Néerl.]

[1] La lettre "C" figure en regard des taux calculés sur la base de données considérées comme complètes ou pratiquement complètes; la lettre "U" figure en regard des taux calculés sur la base de données considérées comme incomplètes ou issues d'enregistrements irréguliers.
[7] 1921-1924.
[14] 1922-1924.
[17] 1931-1934.
[18] Portée des données améliorée les dernières années.
[20] Mariages civils seulement.
[21] 1926-1937: années se terminant le 31 juillet. A partir de 1939, années se terminant le 30 juin. Les taux pour les années antérieures à 1950 reposent sur des estimations de la population non encore révisées sur la base des résultats du recensement de 1950.
[22] Basé sur la population au 30 juin 1950.
[23] 1926-1929.
[24] Non compris 1932.
[25] Mariages civils seulement. Les mariages religieux ne sont permis que si les conjoints peuvent établir qu'ils se sont d'abord mariés civilement. Les taux pour les années antérieures à 1950 reposent sur des estimations de la population non encore révisées sur la base des résultats du recensement de 1950.
[26] Portée des données très incomplète pour les premières années.
[27] Les taux pour les années antérieures à 1950 reposent sur des estimations de la population non encore révisées sur la base des résultats du recensement de 1950.
[28] 1933-1934.
[29] Les données relatives aux mariages sont des estimations basées sur les mariages enregistrés, dans certaines régions, et sur les licences de mariage délivrées ou des renseignements du même ordre, dans d'autres.
[30] 1927-1929.
[31] Non compris St. Christophe, Nevis et Anguilla, et les Iles Vierges (R.-U.).
[32] Non compris les Iles Vierges (R.-U.).
[33] Curacao seulement.
[34] Les données se rapportent aux licences de mariages délivrées; 1945-1948: l'année fiscale se termine le 30 juin.
[35] Non compris Sainte Lucie.
[36] Enregistrement incomplet en dehors de la Capitale Fédérale et des villes principales.
[37] L'enregistrement obligatoire n'est entré en vigueur qu'en 1940.
[38] Mariages religieux.
[39] Avant 1940, mariages civils seulement. A partir de 1941, y compris les mariages "rituels" hindous et musulmans reconnus par la loi en 1940.

23. Crude marriage rates (continued)

[See headnote on page 422.]

Country	Code [1]	1920–1924	1925–1929	1930–1934	1934	1935	1936	1937	1938	1939	1940
ASIA											
Ceylon	... [40]	5.4	6.2	5.0	5.4	4.5	5.0	6.1	6.1	5.5	5.6
China:											
Taiwan (Formosa)	...	10.6	10.4	9.2	8.6	9.0	8.6	8.9	9.2	8.6	7.8
Israel [41]	C	...	...	...	...	13.8	12.0	12.4	11.1	12.0	12.8
Japan [42]	U	9.1	8.1	7.6	7.5	8.0	7.8	9.5	7.5	7.7	9.2
Korea	...	10.5	9.7	7.6	5.8	5.8	5.8	5.8	10.4	10.3	9.3
Lebanon	U	...	...	...	...	...	...	...	...	...	...
Thailand [43]	U	...	...	...	...	0.2	1.2	1.1	1.4	2.2	1.4
OTHER AREAS											
Cyprus [U.K.]	...	6.2	6.8	6.9	8.3	9.4	6.5	8.1	8.3	9.7	5.5
Palestine [44]	C	...	...	...	...	11.8	7.6	10.0	6.1	9.4	12.4
Portuguese India	U [5]	[7] 7.1	6.2	6.1	6.4	...	6.0	...	5.1	5.3	5.0
EUROPE											
Albania	...	...	...	...	...	...	5.7	5.6	6.7	5.0	6.1
Austria	C	10.8	7.5	7.0	6.5	6.8	6.9	6.9	13.3	17.6	11.7
Belgium	C	11.5	9.2	8.0	7.6	7.6	7.8	7.6	7.4	6.5	[45] 4.3
Bulgaria [46]	C	11.8	9.8	9.5	9.3	7.9	8.0	8.3	8.5	9.1	9.0
Czechoslovakia [47]	C	10.8	9.3	8.6	7.9	7.7	8.0	8.3	7.8	10.8	9.9
Denmark ex. Faeroe Is.	C	[7] 8.0	7.6	8.5	9.5	9.3	9.3	9.1	8.9	9.4	9.2
Finland	...	7.3	7.1	7.1	7.7	8.0	8.3	9.0	9.2	8.3	8.3
France [48]	C	11.0	8.3	7.7	7.2	6.9	6.8	6.7	6.7	6.3	4.4
Saar [49]	C	11.6	9.0	9.4	9.9	10.2	9.4	8.2	8.2	9.0	...
Germany [50]	C	10.9	8.5	9.1	11.1	9.7	9.1	9.1	9.4	11.2	8.8
Berlin	...	11.1	9.9	10.5	13.9	11.8	10.0	10.7	11.3	14.1	11.8
Federal Republic [52]	C	...	...	...	...	...	...	...	...	...	...
Greece [53]	C	[7] 7.3	7.4	6.8	7.1	6.7	5.6	6.6	6.5	6.6	4.5
Hungary [54]	C	10.8	9.1	8.6	8.8	8.5	8.5	8.8	8.1	8.7	7.8
Iceland	C	6.0	6.5	6.6	6.7	6.4	5.4	5.7	5.7	5.9	6.6
Ireland, Rep. of	C	5.1	4.6	4.6	4.8	4.8	5.0	5.0	5.1	5.2	5.1
Italy [55]	C	9.4	7.4	7.0	7.4	6.7	7.4	8.7	7.5	7.3	7.1
Liechtenstein	C	...	...	...	5.4	...	...	...	...	...	...
Luxembourg	C	9.4	9.3	8.1	7.8	7.3	8.0	8.3	8.2	7.4	6.5
Monaco	...	...	...	...	...	...	...	...	5.7	...	...
Netherlands [56]	C	8.6	7.6	7.3	7.3	7.2	7.5	7.7	7.7	9.2	7.6

[1] Rates derived from data stated to be complete or virtually complete are coded "C"; those derived from data stated to be affected by irregularities in registration or incomplete coverage are coded "U".

[5] Registration of marriages not compulsory, believed to be complete only for the non-indigenous population, which represents a relatively small proportion of the total.

[7] 1921-1924.

[40] Kandyan marriages are completely registered. Registration of Moslem and general marriages is fairly complete.

[41] Jewish population only. Prior to 1948 data refer to Jewish population of Palestine.

[42] Marriages of Japanese nationals in Japan proper, including large numbers of delayed registrations. The lag in registration is highly variable but has tended to decrease in recent years. Before 1946, rates based on population estimates at 1 October.

[43] Prior to 1940, data are for Siamese year ending 31 March.

[44] Territory formerly under British mandate. Marriages of settled Moslems only.

[45] Excluding data for the 41 communes not under Belgian administration.

[46] Prior to 1941, excluding Southern Dobruja.

[47] Prior to 1948, excluding territory ceded by Hungary in 1947.

[48] Marriage figures for 1940-1945 are estimates based on reported marriages for 86 or 87 of the 90 departments.

[49] Prior to 1947: territory of the Treaty of Versailles. Jan. 1947-Apr. 1949: present territory excluding the commune of Kirrberg.

[50] Territory of 1937.

[51] West Berlin only.

[52] Data relate to resident population.

[53] Excluding Dodecanese.

[54] Prior to 1948, including territory ceded to Czechoslovakia in 1947.

[55] Prior to 1943, territory of 1924-1938.

[56] Prior to 1949, excluding Elten and Tüddern. Data relate to the de jure population.

23. Taux bruts de nuptialité (suite)

[Voir note explicative à la page 423.]

1941	1942	1943	1944	1945	1946	1947	1948	1949	1950	1951	Pays
											ASIE
6.1	8.1	8.2	7.5	6.8	6.4	6.2	6.3	6.3	6.8	6.9	Ceylan
											Chine:
7.3	7.9	7.8	...	...	...	...	9.3	9.5	9.6	9.6	Taiwan (Formose)
13.6	13.1	10.5	9.2	9.2	13.0	*13.0	*10.9	13.2	14.2	*11.4	Israël [41]
10.8	9.2	10.0	...	...	...	12.0	12.0	10.3	8.6	*8.0	Japon [42]
10.2	13.8	13.0	14.5	...	...	...	...	...	...	...	Corée
...	...	...	6.5	5.9	5.8	4.8	5.5	5.2	6.3	5.5	Liban
4.4	4.4	2.9	3.7	1.3	1.4	1.2	1.3	1.4	1.6	...	Thaïlande [43]
											AUTRES REGIONS
6.1	7.5	9.9	8.0	9.4	9.3	9.5	6.4	6.9	7.1	8.1	Chypre [R.-U.]
12.8	14.1	14.7	10.7	9.1	...	...	...	...	...	...	Palestine [44]
4.9	...	...	...	6.0	7.0	6.5	5.4	5.8	5.6	5.7	Inde Portugaise
											EUROPE
6.3	7.0	...	...	...	...	...	...	...	...	...	Albanie
8.4	7.7	7.1	6.0	4.6	9.0	10.9	10.3	9.9	9.4	*9.1	Autriche
[45] 6.4	[45] 7.5	[45] 6.3	5.5	10.0	10.9	9.9	9.3	8.5	8.3	*7.9	Belgique
9.1	10.5	10.1	9.2	11.9	11.0	10.9	...	...	...	...	Bulgarie [46]
8.6	9.1	7.9	6.8	7.5	10.1	11.1	10.7	10.4	...	...	Tchécoslovaquie [47]
8.7	9.2	9.3	9.4	9.0	9.8	9.6	9.4	8.9	9.1	8.1	Danemark sans Iles Féroë
10.2	7.3	8.6	8.4	11.8	13.1	11.3	10.0	8.8	8.5	8.0	Finlande
5.8	6.9	5.7	5.4	10.1	12.8	10.5	9.0	8.2	7.9	*7.5	France [48]
...	...	...	...	...	...	12.6	12.3	11.4	10.8	10.2	Sarre [49]
7.2	7.4	7.3	...	...	...	...	...	...	...	...	Allemagne [50]
9.7	9.4	9.6	8.7	6.9	6.7	8.2	9.3	8.9	9.2	[51] 8.5	Berlin
...	...	...	...	...	8.8	10.0	10.6	10.1	10.6	*10.3	République Fédérale [52]
5.0	6.1	6.0	4.8	6.4	7.0	6.6	5.6	6.6	...	...	Grèce [53]
8.5	7.8	*7.9	...	8.1	10.9	*10.8	*10.4	...	...	...	Hongrie [54]
8.4	8.7	7.9	7.8	8.0	7.9	8.4	8.5	7.7	8.5	7.8	Islande
5.0	5.9	5.9	5.7	5.9	5.9	5.5	5.4	5.4	*5.4	*5.4	Irlande, Rép. d'
6.1	6.4	4.8	4.8	6.9	9.2	9.7	8.4	7.8	7.7	*6.9	Italie [55]
...	...	...	...	7.7	7.5	6.8	6.9	9.2	7.2	...	Liechtenstein
7.4	6.0	4.5	4.2	7.8	10.0	9.0	8.8	8.7	8.7	8.8	Luxembourg
...	6.3	5.7	5.1	6.4	9.8	8.5	6.1	5.5	...	6.0	Monaco
7.3	9.7	7.2	5.5	7.8	11.4	10.2	9.0	8.3	8.2	*8.8	Pays-Bas [56]

[1] La lettre "C" figure en regard des taux calculés sur la base de données considérées comme complètes ou pratiquement complètes; la lettre "U" figure en regard des taux calculés sur la base de données considérées comme incomplètes ou issues d'enregistrements irréguliers.

[5] Enregistrement des mariages facultatif considéré comme complet pour la population non-indigène seulement représentant une proportion relativement faible de la population totale.

[7] 1921-1924.

[40] Les mariages Kandyan sont tous enregistrés. L'enregistrement des mariages musulmans et civils est assez complet.

[41] Population juive seulement. Avant 1948 les données concernent la population juive de Palestine.

[42] Mariages de nationaux japonais au Japon, y compris un grand nombre d'enregistrements différés. Le retard dans l'enregistrement est grandement variable mais il a tendance à diminuer depuis quelques années. Avant 1946, les taux reposent sur des estimations de population au 1er octobre.

[43] Avant 1940, les données concernent l'année civile siamoise finissant le 31 mars.

[44] Territoire autrefois sous mandat britannique. Mariages parmi la population musulmane, non compris les nomades.

[45] Aucune donnée n'est fournie sur les 41 communes ne se trouvant pas sous l'administration belge.

[46] Avant 1941, non compris la Dobroudja méridionale.

[47] Avant 1948, non compris le territoire cédé par la Hongrie en 1947.

[48] Les données relatives aux mariages pour les années 1940-1945 sont des estimations basées sur les mariages signalés dans 86 ou 87 des 90 départements.

[49] Avant 1947: territoire du Traité de Versailles. Jan. 1947 à avril 1949: territoire actuel non compris la commune de Kirrberg.

[50] Territoire de 1937.

[51] Berlin-Ouest seulement.

[52] Les données concernent la population fixe (résidents).

[53] Non compris le Dodécanèse.

[54] Avant 1948, y compris le territoire cédé à la Tchécoslovaquie en 1947.

[55] Avant 1943, territoire de 1924-1938.

[56] Avant 1949, non compris Elten et Tüddern. Les données concernent la population de droit.

23. Crude marriage rates (continued)

[See headnote on page 422.]

Country	Code [1]	1920–1924	1925–1929	1930–1934	1934	1935	1936	1937	1938	1939	1940
EUROPE (continued)											
Norway [57]	C [58]	6.5	5.9	6.4	6.7	7.1	7.7	8.2	8.3	8.8	9.4
Poland [59]	C [59]	10.7	8.9	8.6	8.4	8.3	8.4	*8.0	*8.0	...	...
Portugal	C	8.1	6.9	6.6	6.6	6.8	6.4	6.3	6.5	6.4	6.0
Romania [20]:											
Changing territory [60]	C	11.2	9.4	9.1	9.2	8.7	9.2	9.5	8.8	7.9	9.1
Spain	...	7.6	7.2	6.7	6.0	6.1	5.6	5.7	4.5	5.6	8.4
Sweden	C	6.5	6.5	7.1	7.7	8.2	8.5	8.9	9.2	9.7	9.3
Switzerland	C	8.0	7.4	7.8	7.8	7.3	7.1	7.3	7.4	7.5	7.7
United Kingdom	C	8.2	7.5	7.8	8.3	8.5	8.5	8.6	8.6	10.4	11.1
England and Wales	C	8.3	7.6	7.9	8.5	8.6	8.7	8.8	8.8	10.6	11.2
Northern Ireland	C	6.5	5.9	6.0	6.5	7.0	7.2	6.7	6.7	7.1	7.5
Scotland	C	7.7	6.7	7.0	7.5	7.7	7.6	7.7	7.8	9.2	10.6
Yugoslavia [61]	C	11.8	9.4	8.3	6.8	7.5	7.3	7.8	7.9	7.9	...
OTHER AREAS											
Channel Islands [62] [U.K.]	...	...	...	...	...	...	...	...	...	...	11.2
Gibraltar [U.K.]	...	...	...	...	12.5	11.5	12.0	11.8	12.0	14.0	...
Malta and Gozo [U.K.]	...	...	...	[63] 6.4	6.7	6.2	7.2	6.9	6.7	7.4	6.7
Trieste [64] [Int. Adm.]	...	[14] 8.0	7.2	7.7	8.4	8.4	7.7	9.0	7.5	9.2	9.0
OCEANIA											
Australia	C	8.4	7.8	6.8	7.7	8.4	8.7	8.7	9.0	9.2	11.1
New Zealand ex. Maoris	C	8.4	7.8	7.2	7.6	8.2	9.3	9.6	10.1	11.1	11.3
OTHER AREAS											
American Samoa	...	...	...	...	...	...	...	...	...	...	...
Cook Islands [65] [N.Z.]	...	...	10.4	...	...	8.2	9.0	7.8	9.5	7.2	8.5
Fiji Islands [U.K.]	C	[7] 5.4	7.5	11.3	9.9	9.4	9.1	9.1	8.7	8.5	10.0
Hawaii [U.S.]	C	...	...	...	...	...	7.9	8.5	9.1	9.4	9.8
Niue [N.Z.]	...	[14] 12.2	10.4	11.2	8.3	14.1	12.4	9.8	9.2	...	...
Norfolk Islands [Aust.]	...	...	...	...	...	...	...	...	...	...	...
Tonga [U.K.]	C	...	...	...	...	...	7.0	8.9	7.2	8.1	...
Western Samoa [66] [N.Z.]	...	[67] 5.4	7.9	3.6	3.1	2.8	4.1	7.0	4.3	4.7	4.1

[1] Rates derived from data stated to be complete or virtually complete are coded "C"; those derived from data stated to be affected by irregularities in registration or incomplete coverage are coded "U".
[7] 1921-1924.
[14] 1922-1924.
[20] Civil marriages only.
[57] Marriages in which the groom was domiciled in Norway.
[58] Data incomplete during war years.
[59] Prior to 1949, territory of 1923-1938. Data are less reliable before 1950.
[60] For description, see table 3.
[61] Prior to 1939, excluding territory ceded by Italy in 1947.
[62] Low rates during war years attributable to conditions during German occupation.
[63] 1932-1934.
[64] Beginning 1943, British-U.S. Zone.
[65] Prior to 1947: years ending 31 March.
[66] 1938-1947: years ending 31 March. Beginning 1948, Samoans only.
[67] 1923-1924.

23. Taux bruts de nuptialité (suite)

[Voir note explicative à la page 423.]

1941	1942	1943	1944	1945	1946	1947	1948	1949	1950	1951	Pays
											EUROPE (suite)
8.9	...	7.9	7.2	7.6	9.5	9.5	9.2	8.5	8.3	*8.3	Norvège [57]
...	...	...	...	...	...	...	...	*11.2	*10.7	...	Pologne [59]
7.1	7.5	7.3	7.4	7.6	7.6	8.1	7.8	7.8	7.7	7.7	Portugal
											Roumanie [20]:
7.6	7.7	*6.9	*5.2	*10.6	...	...	...	...	...	...	Territoire de l'époque [60]
7.3	7.1	6.6	7.1	7.2	7.5	8.3	7.8	7.1	7.5	*7.5	Espagne
9.1	9.9	9.7	9.9	9.7	9.5	8.8	8.4	7.9	*7.7	*7.6	Suède
8.5	8.6	8.3	8.0	8.1	8.7	8.7	8.6	8.0	7.9	7.9	Suisse
9.3	8.9	7.1	7.1	9.3	9.0	9.2	9.0	8.5	8.1	*8.2	Royaume-Uni
9.3	8.8	7.0	7.1	9.3	9.0	9.3	9.1	8.6	8.2	*8.2	Angleterre et Galles
9.1	8.8	7.6	7.0	7.7	7.3	7.0	6.9	6.7	6.6	6.9	Irlande du Nord
9.2	9.2	7.4	7.1	9.4	8.9	8.6	8.4	8.0	7.8	8.1	Ecosse
...	...	...	...	...	...	13.1	12.9	11.4	11.6	*10.3	Yougoslavie [61]
											AUTRES REGIONS
3.0	3.7	4.2	4.1	6.8	8.9	9.1	9.2	10.0	9.5	8.9	Iles Anglo-Normandes [62] [R.-U.]
...	...	...	...	14.9	12.0	10.0	9.0	7.5	8.5	11.2	Gibraltar [R.-U.]
8.2	7.5	9.9	9.9	8.2	7.3	6.1	6.4	5.8	5.6	6.1	Malte et Gozo [R.-U.]
7.7	6.6	5.6	5.5	5.0	7.8	8.6	9.6	8.1	7.9	8.3	Trieste [64] [Adm. int.]
											OCEANIE
10.6	12.0	9.4	9.3	8.5	10.6	10.1	9.7	9.2	9.2	*9.2	Australie
8.7	7.9	7.5	8.4	10.2	12.4	10.9	9.9	9.5	9.2	*8.9	Nouvelle-Zélande sans Maoris
											AUTRES REGIONS
...	...	...	...	...	...	10.1	11.1	11.5	10.3	9.6	Samoa Américain
8.2	7.8	8.4	7.1	8.2	8.3	16.2	6.5	3.7	...	...	Iles Cook [65] [N.-Z.]
8.6	8.8	10.5	9.8	8.9	8.5	8.0	7.7	7.4	7.5	7.6	Iles Fidji [R.-U.]
12.7	13.4	9.0	5.9	6.1	11.2	11.1	10.9	12.4	11.2	...	Hawaï [E.-U.]
...	...	...	...	...	...	9.7	8.3	9.6	...	...	Niue [N.-Z.]
...	...	...	...	...	5.9	9.6	7.4	21.2	...	...	Ile Norfolk [Aust.]
...	8.0	12.3	11.5	11.7	10.7	9.7	11.9	11.5	...	...	Tonga [R.-U.]
5.1	9.9	10.5	7.3	7.0	6.2	5.1	6.8	7.0	6.8	8.8	Samoa Occidental [66] [N.-Z.]

[1] La lettre "C" figure en regard des taux calculés sur la base de données considérées comme complètes ou pratiquement complètes; la lettre "U" figure en regard des taux calculés sur la base de données considérées comme incomplètes ou issues d'enregistrements irréguliers.
[7] 1921-1924.
[14] 1922-1924.
[20] Mariages civils seulement.
[57] Mariages dans lesquels l'époux était domicilié en Norvège.
[58] Données incomplètes pendant les années de guerre.
[59] Avant 1949: territoire de 1923-1938. Données moins complètes avant 1950.
[60] Voir précisions au tableau 3.
[61] Avant 1939: non compris le territoire cédé par l'Italie en 1947.
[62] La faiblesse des taux pour les années de guerre provient des conditions pendant l'occupation allemande.
[63] 1932-1934.
[64] A partir de 1943, zone anglo-américaine.
[65] Avant 1947: années finissant le 31 mars.
[66] 1938-1947, les années se terminent le 31 mars. A partir de 1948, samoans exclusivement.
[67] 1923-1924.

24. Number of divorces : 1936 — 1951

[Unless otherwise noted, data relate to final decrees reported for the specified year. For discussion see page 31.]

Country	Code [1]	1936	1937	1938	1939	1940	1941	1942	1943
AFRICA									
Egypt [2]	...	53 811	56 125	55 317	53 436	54 227	60 446	71 109	80 149
Union of South Africa:									
Europeans	C	1 611	1 687	1 793	1 980	1 765	1 918	2 423	3 202
OTHER AREAS									
Algeria [3] [Fr.]:									
Europeans	...	671	638	671	632	444	613	521	439
Moslems	U	6 599	6 379	7 152	6 503	7 675	7 386	7 811	7 873
Mauritius ex. dep. [U.K.]	C	16	21	32	23	23	27	33	40
Moroccan Protectorate [3] [Sp.]:									
Northern Zone	U	...	...	...	...	...	...	...	...
Morocco [3] [Fr.]:									
Non-indigenous population [4]	...	...	...	...	193	181	197	205	173
St. Helena ex. dep. [U.K.]	...	–	–	–	2	2	3	3	1
Southern Rhodesia [U.K.]:									
Europeans	C	87	72	81	77	68	73	112	165
Tunisia [Fr.]:									
Europeans	U	...	...	...	...	61	54	54	20
AMERICA, NORTH									
Canada [5]	...	1 570	1 832	2 226	2 068	2 369	2 461	3 089	3 263
Costa Rica [3]	...	60	60	...	...	...	73	101	117
Dominican Republic	C	309	305	356	363	318	326	457	534
El Salvador	...	...	...	...	...	130	125	164	202
Guatemala	C	122	171	218	207	189	185	218	224
Mexico	C	4 732	4 472	4 178	4 539	4 291	5 179	6 604	7 972
Nicaragua [3]	...	18	24	34	36	41	46	38	61
United States	U [6]	236 000	249 000	244 000	251 000	264 000	293 000	321 000	359 000
OTHER AREAS									
Alaska [7] [U.S.]	...	...	...	...	...	...	...	...	...
Bahama Islands [8] [U.K.]	C	3	2	9	1	2	1	1	4
Bermuda [9] [U.K.]	...	.	.	.	.	.	.	.	19
British Honduras	...	–	–	–	1	1	–	1	1
Canal Zone [8] [U.S.]	C	35	34	27	35	53	80	125	43
Jamaica ex. dep. [U.K.]	...	...	56	62	112	168	132	129	97
Netherlands Antilles	U	...	...	55	65	68	77	69	126
Puerto Rico [U.S.]	...	...	...	1 938	1 742	2 600	2 464	2 433	2 508
Trinidad and Tobago [U.K.]	C	...	23	19	25	45	44	56	49
Virgin Islands [10] [U.S.]	...	...	...	...	...	...	...	...	...
AMERICA, SOUTH									
Ecuador [11]	...	...	...	834	952	851	290	415	545
Uruguay [3]	...	466	576	597	671	500	822	803	...
Venezuela	C	157	244	350	219	325	305	471	364
OTHER AREAS									
Falkland Islands [U.K.]	...	...	...	...	...	...	...	...	...
Surinam [12] [Neth.]	...	35	26	26	12	25	23	21	61
Hindus	...	.	.	.	.	.	2	4	6
Moslems	...	.	.	.	.	.	37	90	195

[1] Data stated to be complete or virtually complete are coded "C"; those stated to be affected by irregularities in registration or incomplete coverage are coded "U".
[2] Statistics based on religious records. Data for Moslems (about 95 per cent of total) include revocable divorces and separations.
[3] Type and character of data not specified in source.
[4] Non-Moroccan population.
[5] Excluding Yukon and Northwest Territories. Prior to 1950, excluding Newfoundland also.
[6] Figures are estimates based on data for a varying number of States. Reported annulments are included.
[7] Including annulments. Figures are estimates.
[8] Petitions for divorce entered in courts.
[9] No divorce law before 1943.
[10] Includes reported annulments.
[11] Excluding the Eastern Provinces and the Archipelago of Colon. No information on character of data.
[12] First and second series: civil divorces only. Third series: religious divorces not legally recognized before 1941.

24. Nombre de divorces : 1936 — 1951

[Sauf indication contraire, données relatives au nombre de divorces prononcés, communiqué pour les années indiquées. Voir explications page 66.]

1944	1945	1946	1947	1948	1949	1950	1951	Pays
								AFRIQUE
84 645	79 873	80 415	75 404	76 154	73 827	...	...	Egypte [2]
								Union Sud-Africaine:
3 607	3 940	5 238	3 898	*3 764	*3 431	*3 612	...	Européens
								AUTRES REGIONS
								Algérie [3] [Fr.]:
575	646	1 206	1 292	1 197	1 078	978	...	Européens
8 347	8 876	8 070	6 714	6 434	7 753	11 223	...	Musulmans
45	51	54	59	59	63	82	84	Ile Maurice sans dép. [R.-U.]
								Protectorat du Maroc Espagnol [3]:
...	...	2 272	2 444	2 214	1 857	1 601	...	Zone du Nord
								Maroc [3] [Fr.]:
193	270	485	553	454	415	355	375	Population non-indigène [4]
1	2	1	3	2	2	1	...	Ile Sainte-Hélène sans dép. [U.K.]
								Rhodésia du Sud [R.-U.]:
153	200	247	209	212	212	...	...	Européens
								Tunisie [Fr.]:
61	62	105	192	202	223	192	...	Européens
								AMERIQUE DU NORD
3 788	5 076	7 683	8 199	6 881	*5 934	5 373	*5 163	Canada [5]
111	136	134	105	121	192	165	222	Costa Rica [3]
625	712	901	955	1 030	923	824	...	République Dominicaine
203	245	272	328	321	323	322	...	Salvador
190	226	185	279	272	281	294	...	Guatemala
9 297	9 602	9 950	8 650	6 514	6 830	*7 356	...	Mexique
105	124	199	207	160	142	167	...	Nicaragua [3]
400 000	485 000	610 000	483 000	408 000	397 000	385 000	...	Etats-Unis
								AUTRES REGIONS
...	307	385	354	350	412	451	...	Alaska [7] [E.-U.]
5	6	8	7	7	13	9	19	Iles Bahama [8] [R.-U.]
37	38	39	41	53	37	50	51	Iles Bermudes [9] [R.-U.]
1	2	1	2	2	3	3	3	Honduras Britannique
81	80	98	102	101	60	41	77	Zone du Canal [8] [E.-U.]
105	144	153	201	216	207	163	...	La Jamaïque sans dép. [R.-U.]
129	85	100	131	124	105	157	183	Antilles Néerlandaises
3 574	3 247	4 047	3 582	3 334	3 407	3 590	*3 723	Porto-Rico [E.-U.]
66	94	60	83	69	63	65	60	La Trinité et Tobago [R.-U.]
...	52	90	124	143	181	271	316	Iles Vierges [10] [E.-U]
								AMERIQUE DU SUD
568	578	636	621	616	679	...	...	Equateur [11]
...	...	...	...	...	...	...	...	Uruguay [3]
488	661	641	827	736	666	622	411	Venezuela
								AUTRES REGIONS
4	1	1	2	2	2	...	...	Iles Falkland [R.-U.]
51	54	62	62	68	77	99	89	Surinam [12] [Néerl.]
13	11	37	26	36	50	60	60	Hindous
240	273	264	267	310	308	397	358	Musulmans

[1] La lettre "C" figure en regard des données considérées comme complètes ou pratiquement complètes; la lettre "U". figure en regard des données considérées comme incomplètes ou issues d'enregistrements irréguliers.
[2] Statistiques tirées de registres religieux. Les données pour les musulmans (environ 95% du total) comprennent les divorces révocables et les séparations.
[3] Caractère des données non spécifié à la source.
[4] Population non-marocaine.
[5] Non compris le Yukon et les Territoires du Nord-Ouest. Avant 1950 non compris également Terre-Neuve.
[6] Les chiffres sont des estimations basées sur des données relatives à un nombre variable d'états. Y compris les annulations signalées.
[7] Y compris les annulations. Les chiffres ne sont que des estimations.
[8] Instances en divorce devant les tribunaux.
[9] Pas de loi sur le divorce avant 1943.
[10] Y compris les annulations signalées.
[11] Non compris les Provinces orientales et l'archipel de Colon. Aucune indication sur le caractère des données.
[12] Première et deuxième séries: divorces civils seulement. Troisième série: divorces religieux non reconnus par la loi avant 1947.

24. Number of divorces (continued)

[See headnote on page 430.]

Country	Code [1]	1936	1937	1938	1939	1940	1941	1942	1943
ASIA									
Ceylon [13]	U	841	1 278	1 415	1 227	1 202	1 349	1 204	1 436
General population	U	131	138	200	123	150	165	174	226
Kandyan Sinhalese	...	710	690	559	539	521	583	468	506
Moslems	U	...	450	656	565	531	601	562	704
Iran [14]	U	11 979	14 985	21 948	23 508	27 214	25 125	30 700	32 704
Israel [15]	C	2 261	2 781	2 229	2 115	1 932	1 597	1 493	1 321
Japan [16]	U	45 399	45 719	43 832	45 178	47 804	48 605	45 529	48 832
Korea	...	5 278	5 110	8 152	8 953	8 731	7 870	8 789	9 537
Lebanon [3]	...	...	...	...	...	...	...	...	...
Thailand [8]	...	...	1 441	1 685	2 005	1 845	2 522	3 291	3 988
Turkey	...	2 415	3 699	3 485	3 863	4 027	4 028	5 170	5 427
OTHER AREAS									
Palestine [17]:									
Moslems	...	900	1 105	739	826	1 128	1 353	1 561	1 990
EUROPE									
Austria [18]	C	704	709	[19] 1 475	8 226	6 245	6 571	6 224	...
Belgium	C	3 093	3 208	3 501	3 423	[20] 1 803	[20] 2 623	[20] 2 971	[20] 3 430
Bulgaria [21]	U	1 660	1 628	1 707	1 715	[22] 1 986	1 628	2 204	1 719
Czechoslovakia [23]	...	8 482	8 089	...	...	...	...	...	...
Denmark ex. Faeroe Is.	...	3 210	3 344	3 394	3 647	3 472	3 761	4 450	4 913
Finland [22]	C	1 435	1 627	1 784	[24] 1 433	1 325	1 580	1 954	3 166
France	U	22 135	23 926	24 318	[25] 21 188	[25] 11 070	[25] 14 519	[25] 14 273	[26] 17 563
Saar	C	[22] 483	[22] 395	...	...	...	...	...	...
Germany [27]	C	50 337	46 786	49 497	61 789	52 531	...	...	...
Berlin	C	9 684	9 063	9 668	12 644	9 848	10 739	...	...
Federal Republic	C	.	.	.	.	.	.	.	.
Greece [30]	C	1 628	1 702	1 263	...	...	...	...	...
Hungary [31]	...	5 729	5 751	5 754	...	...	...	...	...
Iceland	C	38	44	39	43	60	54	71	57
Luxembourg [3]	...	89	110	123	126	57	31	68	75
Monaco [3]	...	17	8	18	14	17	11	13	13
Netherlands [32]	C	3 203	3 420	3 262	3 256	2 947	3 308	3 795	4 543
Norway	...	1 006	1 046	1 241	1 149	965	1 106	1 200	1 303
Portugal	...	929	714	897	788	649	686	748	958
Romania [33]	C	10 978	12 407	13 256	11 002	7 866	7 861	7 732	10 743
Sweden	C	2 843	3 123	3 482	3 565	3 487	3 533	4 211	4 744
Switzerland	...	3 219	3 379	3 390	2 996	3 093	3 066	3 190	3 211

[1] Data stated to be complete or virtually complete are coded "C"; those stated to be affected by irregularities in registration or incomplete coverage are coded "U".
[3] Type and character of data not specified in source.
[8] Petitions for divorce entered in courts.
[13] Divorce laws for Moslems and Kandyan Sinhalese differ from those for the general population.
[14] Years ending 20 March of the following year.
[15] Jewish population only. Prior to 1948: Jewish population of Palestine.
[16] Data relate to Japanese nationals in Japan proper. A non-registered marriage may be dissolved without registration of divorce. The number of marriages dissolved before registration is not known.
[17] Territory formerly under British mandate. Excluding nomads.
[18] In August 1938, German divorce laws superseded Austrian divorce laws.
[19] Including 573 divorces according to Austrian laws, granted before 1 August when German laws went into effect.
[20] Excluding the 41 communes not under Belgian administration.
[21] Figures relate to Greek-Orthodox population only (approximately 80 per cent of the total population). Before 1941: excluding Southern Dobruja.
[22] Including annulments.
[23] Excluding territory ceded by Hungary in 1947.
[24] Incomplete data.
[25] 87 departments, excluding Bas-Rhin, Haut-Rhin and Moselle.
[26] 86 departments, excluding Bas-Rhin, Haut-Rhin, Moselle and Corsica.
[27] Territory of 1937.
[28] West Berlin only.
[29] 1946: excluding Bremerhaven.
[30] Excluding Dodecanese.
[31] Including territory ceded to Czechoslovakia in 1947.
[32] Before 1949: excluding Elten and Tüddern.
[33] Changing territory. For description, see table 3.

24. Nombre de divorces (suite)

[Voir note explicative à la page 431.]

1944	1945	1946	1947	1948	1949	1950	1951	Pays
								ASIE
1 522	1 627	2 061	1 872	1 679	1 697	1 704	...	Ceylan [13]
272	289	457	425	...	...	...	...	Population générale
480	520	788	621	...	...	...	...	Kandyan-Cingalais
770	818	816	826	...	...	...	...	Musulmans
30 465	28 830	26 743	27 717	26 189	26 994	...	...	Iran [14]
1 228	1 364	*1 505	*1 339	*938	1 513	2 348	*2 352	Israël [15]
...	...	...	79 551	79 032	82 575	83 864	*82 670	Japon [16]
8 613	...	...	...	...	...	...	...	Corée
546	561	577	465	441	448	515	494	Liban [3]
3 923	3 420	3 237	2 886	1 135	966	827	...	Thaïlande [8]
6 023	6 187	6 373	6 956	6 816	7 390	...	...	Turquie
								AUTRES REGIONS
								Palestine [17]:
1 859	1 696	1 788	*1 646	...	...	...	...	Musulmans
								EUROPE
6 389	4 554	13 351	13 465	14 162	12 776	10 534	10 285	Autriche [18]
3 398	3 178	5 653	6 825	6 518	5 988	5 100	...	Belgique
1 536	...	...	...	...	...	...	...	Bulgarie [21]
...	8 107	12 437	11 227	11 978	...	...	...	Tchécoslovaquie [23]
5 365	5 849	7 500	6 943	7 120	6 991	6 868	...	Danemark sans Iles Féroë
3 246	5 605	5 164	4 944	4 170	3 693	3 624	*3 518	Finlande [22]
[26] 16 243	[25] 23 248	51 946	57 413	47 015	39 502	35 391	*33 375	France
...	...	179	506	580	730	630	423	Sarre
...	...	...	...	...	...	...	...	Allemagne [27]
...	...	11 760	12 768	15 363	11 921	[28] 9 472	[28] 7 383	Berlin
.	.	[29] 48 422	76 091	87 013	79 409	74 638	...	République Fédérale
...	...	...	...	...	...	...	...	Grèce [30]
...	...	...	...	...	...	...	...	Hongrie [31]
72	58	98	111	92	83	102	96	Islande
56	8	103	146	147	161	161	*116	Luxembourg [3]
14	27	28	29	35	33	20	21	Monaco [3]
4 654	4 598	10 116	8 847	8 038	7 004	6 462	*6 186	Pays-Bas [32]
1 540	1 918	2 064	2 236	2 129	2 347	2 324	...	Norvège
970	976	1 181	1 109	1 110	1 032	956	1 223	Portugal
*8 290	*12 235	*21 536	*19 561	...	...	...	...	Roumanie [33]
5 415	6 458	6 988	7 051	6 782	7 609	*7 991	...	Suède
3 138	3 726	4 298	4 280	4 292	4 111	4 241	...	Suisse

[1] La lettre "C" figure en regard des données considérées comme complètes ou pratiquement complètes; la lettre "U", figure en regard des données considérées comme incomplètes ou issues d'enregistrements irréguliers.
[3] Caractère des données non spécifié à la source.
[8] Instances en divorce devant les tribunaux.
[13] Les lois relatives au divorce entre Musulmans et Kandyan-Cingalais diffèrent de celles qui s'appliquent au reste de la population.
[14] Les années se terminent le 20 mars de l'année suivante.
[15] Population juive exclusivement. Avant 1948: population juive de Palestine.
[16] Les données concernent les nationaux japonais vivant au Japon proprement dit. Un mariage non enregistré peut être dissous sans enregistrement du divorce. Le nombre de mariages dissous avant enregistrement n'est pas connu.
[17] Territoire auparavant sous mandat britannique. Non compris les nomades.
[18] En août 1938, les lois allemandes sur le divorce remplacèrent les lois autrichiennes en ce domaine.
[19] Y compris 573 divorces suivant les lois autrichiennes prononcés avant le 1er août, date à laquelle les lois allemandes sont entrées en vigueur.
[20] Non compris les 41 communes ne se trouvant pas sous l'administration belge.
[21] Les données concernent la population grecque-orthodoxe exclusivement (approximativement 80 pour cent de la population totale). Avant 1941: non compris la Dobroudja méridionale.
[22] Y compris les annulations.
[23] Non compris le territoire cédé par la Hongrie en 1947.
[24] Données incomplètes.
[25] 87 départements, non compris le Bas-Rhin, le Haut-Rhin et la Moselle.
[26] 86 départements, non compris le Bas-Rhin, le Haut-Rhin, la Moselle et la Corse.
[27] Territoire de 1937.
[28] Berlin-Ouest exclusivement.
[29] 1946: non compris Bremerhaven.
[30] Non compris le Dodécanèse.
[31] Y compris le territoire cédé à la Tchécoslovaquie en 1947.
[32] Avant 1949: non compris Elten et Tüddern.
[33] Territoire de l'époque. Voir précisions au tableau no. 3.

24. Number of divorces (continued)

[See headnote on page 430.]

Country	Code [1]	1936	1937	1938	1939	1940	1941	1942	1943
EUROPE (continued)									
United Kingdom:									
England and Wales [34]	C	3 922	4 735	6 092	7 793	7 602	6 249	7 456	9 765
Northern Ireland [35]	C	.	.	.	31	107	67	117	119
Scotland [34]	C	633	642	783	882	772	757	1 010	1 300
Yugoslavia [36]	C	4 436	5 776	5 614	6 250	...	...	...	...
OTHER AREAS									
Gibraltar [U.K.]	...	1	–	1	1	–	–	1	–
OCEANIA									
Australia [37]	C	2 502	2 785	3 100	3 145	3 244	3 329	3 575	4 682
New Zealand ex. Maoris [22]	C	849	917	1 050	1 032	1 059	956	962	1 100
OTHER AREAS									
American Samoa	...	...	...	...	...	...	...	...	...
Cook Islands [3] [N.Z.]	...	...	...	...	...	...	...	...	...
Fiji Islands [8] [U.K.]	C	118	79	81	49	79	104	117	129
Hawaii [U.S.]	...	...	...	...	...	...	...	...	...
Niue [N.Z.]	...	11	7	9	12	12	6	10	12
Tonga [U.K.]	C	8	22	7	5	5	1	50	183
Western Samoa [38] [N.Z.]	...	...	...	...	...	...	...	...	...

[1] Data stated to be complete or virtually complete are coded "C"; those stated to be affected by irregularities in registration or incomplete coverage are coded "U".
[3] Type and character of data not specified in source.
[8] Petitions for divorce entered in courts.
[22] Including annulments.
[34] Beginning 1938, new legislation provided additional grounds for divorce.
[35] No divorce law prior to 1 October 1939. Figures relate to petitions for divorce.
[36] 1936-1939: excluding territory ceded by Italy in 1947. Data relate to religious divorces, including some legal separations. Beginning 1947, data relate to final court decrees and include a small number of annulments.
[37] Before 1946, including annulments.
[38] Samoans only. Type and character of data not specified in source.

24. Nombre de divorces (suite)

[Voir note explicative à la page 431.]

1944	1945	1946	1947	1948	1949	1950	1951	Pays
								EUROPE (suite)
								Royaume-Uni:
11 900	15 221	29 431	58 380	42 711	34 217	30 870	...	Angleterre et Galles [34]
131	174	217	196	180	187	154	173	Irlande du Nord [35]
1 721	2 208	2 902	2 495	2 028	2 419	2 186	1 928	Ecosse [34]
...	...	...	20 915	24 586	16 985	17 879	* 15 498	Yougoslavie [36]
								AUTRES REGIONS
1	3	4	8	1	1	2	–	Gibraltar [R.-U.]
								OCEANIE
5 681	7 199	7 155	8 706	7 184	6 567	7 358	7 269	Australie [37]
1 630	1 725	2 133	2 117	1 853	1 892	1 633	...	Nouvelle-Zélande sans Maoris [22]
								AUTRES REGIONS
...	...	...	36	45	39	43	52	Samoa Américain
...	...	...	11	11	13	...	8	Iles Cook [3] [N.-Z.]
185	224	232	226	227	...	...	...	Iles Fidji [8] [R.-U.]
...	[22] 1 530	[22] 1 453	[22] 1 178	[22] 1 388	1 032	1 151	* 1 158	Hawaï [E.-U.]
7	8	13	13	10	19	9	...	Niue [N.-Z.]
109	82	110	83	80	46	...	...	Tonga [R.-U.]
...	...	...	26	15	10	14	36	Samoa Occidental [38] [N.-Z.]

[1] La lettre "C" figure en regard des données considérées comme complètes ou pratiquement complètes; la lettre "U" figure en regard des données considérées comme incomplètes ou issues d'enregistrements irréguliers.

[3] Caractère des données non spécifié à la source.

[8] Instances en divorce devant les tribunaux.

[22] Y compris les annulations.

[34] A partir de 1938 une nouvelle législation a introduit de motifs supplémentaires de divorce.

[35] Pas de loi sur le divorce avant octobre 1939. Les données se rapportent aux instances en divorce.

[36] 1936-39: non compris le territoire cédé par l'Italie en 1947. Les données concernent les divorces religieux y compris quelques séparations légales. A partir de 1947, les chiffres se rapportent aux divorces prononcés par les tribunaux civils et comprennent un petit nombre d'annulations.

[37] Avant 1946, y compris les annulations.

[38] Samoans seulement. Caractère des données non spécifié à la source.

25. Crude divorce rates : 1935 – 1951

[Unless otherwise noted, data relate to final decrees. Rates per 1 000 persons.
For discussion, see page 32.]

Country	Code [1]	1935	1936	1937	1938	1939	1940	1941	1942
AFRICA									
Egypt [2]	...	3.6	3.4	3.5	3.4	3.2	3.2	3.5	4.1
Union of South Africa:									
Europeans	C	0.7	0.8	0.8	0.9	0.9	0.8	0.9	1.1
OTHER AREAS									
Mauritius ex. dep. [U.K.]	C	0.1	0.0	0.1	0.1	0.1	0.1	0.1	0.1
Southern Rhodesia [U.K.]:									
Europeans	C	1.2	1.6	1.2	1.3	1.2	1.0	1.1	1.4
AMERICA, NORTH									
Canada [3]	...	0.1	0.1	0.2	0.2	0.2	0.2	0.2	0.3
Dominican Republic	C	...	0.2	0.2	0.2	0.2	0.2	0.2	0.3
Guatemala	C	0.1	0.1	0.1	0.1	0.1	0.1	0.1	0.1
Mexico	C	0.2	0.3	0.2	0.2	0.2	0.2	0.3	0.3
United States	U [4]	1.7	1.8	1.9	1.9	1.9	2.0	2.2	2.4
OTHER AREAS									
Trinidad and Tobago [U.K.]	C	...	...	0.1	0.0	0.1	0.1	0.1	0.1
AMERICA, SOUTH									
Venezuela	C	0.0	0.0	0.1	0.1	0.1	0.1	0.1	0.1
ASIA									
Israel [5]	C	5.5	6.1	7.2	5.6	4.9	4.2	3.4	3.1
EUROPE									
Austria [6]	C	0.1	0.1	0.1	0.2	1.2	0.9	1.0	0.9
Belgium	C	0.3	0.4	0.4	0.4	0.4	[7] 0.2	[7] 0.3	[7] 0.4
Czechoslovakia [8]	...	0.5	0.6	0.6	...	...	...	...	...
Denmark ex. Faeroe Is.	...	0.8	0.9	0.9	0.9	1.0	0.9	1.0	1.1
Finland [9]	C	0.4	0.4	0.4	0.5	0.4	0.4	0.4	0.5
France [10]	U	0.5	0.5	0.6	0.6	0.5	0.3	0.4	0.4
Saar	C	[9] 0.6	[9] 0.6	[9] 0.5	...	...	...	...	...
Germany [11]	C	0.8	0.7	0.7	0.7	0.9	0.8	...	...
Berlin	C	2.3	2.3	2.1	2.2	2.9	2.3	2.5	...
Federal Republic	C	.	.	.	.	.	.	.	.
Greece [13]	C	0.2	0.2	0.2	0.2	...	...	...	...
Iceland	C	0.4	0.3	0.4	0.3	0.4	0.5	0.4	0.6
Luxembourg [14]	...	0.3	0.3	0.4	0.4	0.4	0.2	0.1	0.2
Netherlands [15]	C	0.4	0.4	0.4	0.4	0.4	0.3	0.4	0.4
Norway	...	0.3	0.3	0.4	0.4	0.4	0.3	0.4	0.4

[1] Data stated to be complete or virtually complete are coded "C"; those stated to be affected by irregularities in registration or incomplete coverage are coded "U".
[2] Statistics based on religious records. Data for Moslems (about 95 per cent of total) include revocable divorces and separations.
[3] Excluding Yukon and Northwest Territories. Prior to 1950 excluding Newfoundland also.
[4] Divorce figures are estimates based on data for a varying number of States. Reported annulments are included.
[5] Jewish population only. Prior to 1948: Jewish population of Palestine.
[6] In August 1938, German divorce laws superseded Austrian divorce laws.
[7] Excluding the 41 communes not under Belgian administration.
[8] Excluding territory ceded by Hungary in 1947.
[9] Including annulments.
[10] 1939-1945: Data refer to 86 or 87 departments.
[11] Territory of 1937.
[12] West Berlin only.
[13] Excluding Dodecanese.
[14] Type and character of data not specified in source.
[15] Before 1949: excluding Elten and Tüddern.

25. Taux bruts de divorce : 1935 – 1951

[Sauf indication contraire, données relatives aux divorces prononcés.
Nombre de divorces pour 1 000 habitants. Voir explications page 67.]

1943	1944	1945	1946	1947	1948	1949	1950	1951	Pays
									AFRIQUE
4.5	4.7	4.3	4.3	3.9	3.9	3.7	...	...	Egypte [2]
									Union Sud-Africaine:
1.4	1.6	1.7	2.2	1.6	*1.5	*1.3	*1.4	...	Européens
									AUTRES REGIONS
0.1	0.1	0.1	0.1	0.1	0.1	0.1	0.2	0.2	Ile Maurice sans dép. [R.-U.]
									Rhodésia du Sud [R.-U.]:
2.0	1.9	2.5	3.0	2.4	2.1	1.9	...	...	Européens
									AMERIQUE DU NORD
0.3	0.3	0.4	0.6	0.7	0.5	*0.5	0.4	*0.4	Canada [3]
0.3	0.3	0.4	0.5	0.5	0.5	0.4	0.4	...	République Dominicaine
0.1	0.1	0.1	0.1	0.1	0.1	0.1	0.1	...	Guatemala
0.4	0.4	0.4	0.4	0.4	0.3	0.3	*0.3	...	Mexique
2.6	2.9	3.5	4.3	3.4	2.8	2.7	2.5	...	Etats-Unis
									AUTRES REGIONS
0.1	0.1	0.2	0.1	0.1	0.1	0.1	0.1	0.1	La Trinité et Tobago [R.-U.]
									AMERIQUE DU SUD
0.1	0.1	0.2	0.1	0.2	0.2	0.1	0.1	...	Venezuela
									ASIE
2.6	2.3	2.5	2.6	2.2	1.4	1.7	2.1	*1.8	Israël [5]
									EUROPE
...	0.9	0.7	1.9	1.9	2.0	1.8	1.5	1.5	Autriche [6]
[7]0.4	0.4	0.4	0.7	0.8	0.8	0.7	0.6	...	Belgique
...	...	0.6	1.0	0.9	1.0	...	...	...	Tchécoslovaquie [8]
1.2	1.3	1.4	1.8	1.7	1.7	1.7	1.6	...	Danemark sans Iles Féroë
0.9	0.9	1.5	1.4	1.3	1.1	0.9	0.9	*0.9	Finlande [9]
0.5	0.4	0.6	1.3	1.4	1.1	0.9	0.8	*0.8	France [10]
...	...	...	0.2	0.6	0.6	0.8	0.7	0.4	Sarre
...	...	...	...	...	...	...	...	...	Allemagne [11]
...	...	...	3.8	4.1	4.7	3.6	[12]4.4	[12]3.4	Berlin
.	.	.	...	1.7	1.9	1.7	1.6	...	République Fédérale
...	...	...	...	...	...	...	...	...	Grèce [13]
0.5	0.6	0.4	0.7	0.8	0.7	0.6	0.7	0.7	Islande
0.3	0.2	0.0	0.4	0.5	0.5	0.5	0.5	*0.4	Luxembourg [14]
0.5	0.5	0.5	1.1	0.9	0.8	0.7	0.6	*0.6	Pays-Bas [15]
0.4	0.5	0.6	0.7	0.7	0.7	0.7	0.7	...	Norvège

[1] La lettre "C" figure en regard des données considérées comme complètes ou pratiquement complètes; la lettre "U" figure en regard des données considérées comme incomplètes ou issues d'enregistrements irréguliers.
[2] Statistiques tirées de registres religieux. Les données pour les musulmans (environ 95% du total) comprennent les divorces révocables et les séparations.
[3] Non compris le Yukon et les Territoires du Nord-Ouest. Avant 1950, non compris également Terre-Neuve.
[4] Les chiffres de divorces sont des estimations basées sur des données relatives à un nombre variable d'états. Y compris les annulations signalées.
[5] Population juive exclusivement. Avant 1948: population juive de Palestine.
[6] En août 1938, les lois allemandes sur le divorce remplacèrent les lois autrichiennes en ce domaine.
[7] Non compris les 41 communes ne se trouvant pas sous l'administration belge.
[8] Non compris le territoire cédé par la Hongrie en 1947.
[9] Y compris les annulations.
[10] 1939-1945: données relatives à 86 ou 87 départements.
[11] Territoire de 1937.
[12] Berlin-Ouest seulement.
[13] Non compris le Dodécanèse.
[14] Caractère des données non spécifié à la source.
[15] Avant 1949: non compris Elten et Tüddern.

25. Crude divorce rates (continued)

[See headnote on page 436.]

Country	Code [1]	1935	1936	1937	1938	1939	1940	1941	1942
EUROPE (continued)									
Portugal	...	0.1	0.1	0.1	0.1	0.1	0.1	0.1	0.1
Romania:									
Changing territory [16]	C	0.5	0.6	0.6	0.7	0.6	0.6	0.6	0.6
Sweden	C	0.4	0.5	0.5	0.6	0.6	0.5	0.6	0.7
Switzerland	...	0.7	0.8	0.8	0.8	0.7	0.7	1.4	0.7
United Kingdom:									
England and Wales [17]	C	0.1	0.1	0.1	0.1	0.2	0.2	0.1	0.2
Northern Ireland [18]	C	.	.	.	.	0.0	0.1	0.1	0.1
Scotland [17]	C	0.1	0.1	0.1	0.2	0.2	0.2	0.1	0.2
Yugoslavia [19]	C	0.3	0.3	0.4	0.4	0.4	...	...	...
OCEANIA									
Australia [20]	C	0.4	0.4	0.4	0.4	0.5	0.5	0.5	0.5
New Zealand ex. Maoris [9]	C	0.4	0.6	0.6	0.7	0.7	0.7	0.6	0.6
OTHER AREAS									
Fiji Islands [21] [N.Z.]	C	0.6	0.6	0.4	0.4	0.2	0.4	0.5	0.5
Hawaii [U.S.]	C	...	...	...	...	...	...	...	...

[1] Data stated to be complete or virtually complete are coded "C"; those stated to be affected by irregularities in registration or incomplete coverage are coded "U".
[9] Including annulments.
[16] For description, see table 3.
[17] Beginning 1938, new legislation provided additional grounds for divorce.
[18] No divorce law prior to 1 October 1939. Figures relate to petitions for divorce.
[19] 1935-1939: excluding territory ceded by Italy in 1947. Data relate to religious divorces, including some legal separations. Beginning 1947, data relate to final court decrees and include a small number of annulments.
[20] Before 1946: including annulments.
[21] Petitions for divorce entered in courts.

25. Taux bruts de divorce (suite)

[Voir note explicative à la page 437.]

1943	1944	1945	1946	1947	1948	1949	1950	1951	Pays
									EUROPE (suite)
0.1	0.1	0.1	0.1	0.1	0.1	0.1	0.1	*0.1	Portugal
									Roumanie:
0.6	0.6	0.9	1.3	1.2	...	...	...	...	Territoire de l'époque [16]
0.7	0.8	1.0	1.0	1.0	1.0	1.1	1.1	...	Suède
0.7	0.7	0.8	1.0	0.9	0.9	0.9	0.9	...	Suisse
									Royaume-Uni:
0.2	0.3	0.4	0.7	1.4	1.0	0.8	0.7	...	Angleterre et Galles [17]
0.1	0.1	0.1	0.2	0.1	0.1	0.1	0.1	0.1	Irlande du Nord [18]
0.3	0.3	0.4	0.6	0.5	0.4	0.5	0.4	0.4	Ecosse [17]
...	...	...	...	1.3	1.6	1.1	1.1	0.9	Yougoslavie [19]
									OCEANIE
0.6	0.8	1.0	1.0	1.1	0.9	0.8	0.9	0.9	Australie [20]
0.7	1.0	1.1	1.3	1.2	1.1	1.1	0.9	...	Nouvelle-Zélande sans Maoris [9]
									AUTRES REGIONS
0.5	0.8	0.9	0.9	0.9	0.8	...	...	...	Iles Fidji [21] [R.-U.]
...	...	[9] 1.9	[9] 2.7	[9] 2.2	[9] 2.7	2.0	2.3	...	Hawaï [E.-U.]

[1] La lettre "C" figure en regard des données considérées comme complètes ou pratiquement complètes; la lettre "U" figure en regard des données considérées comme incomplètes ou issues d'enregistrements irréguliers.

[9] Y compris les annulations.

[16] Voir précisions au tableau 3.

[17] A partir de 1938 une nouvelle législation a introduit de motifs supplémentaires de divorce.

[18] Pas de loi sur le divorce avant le 1er octobre 1939. Les données se rapportent aux instances en divorce.

[19] 1935-1939: non compris le territoire cédé par l'Italie en 1947. Les données concernent les divorces religieux y compris quelques séparations légales. A partir de 1947 les chiffres se rapportent aux divorces prononcés par les tribunaux civils et comprennent un petit nombre d'annulations.

[20] Avant 1946: y compris les annulations.

[21] Instances en divorce devant les tribunaux.

26. Life table mortality rates at specified ages for each sex

[Number dying during year of age (or age interval) specified per 1 000 alive at beginning of year of age (or age interval). For discussion, see page 34.]

Country, period and sex	Age, in years										
	0	1	2	3	4	5–9	10–14	15–19	20–24	25–29	30–34
AMERICA, NORTH											
United States:											
Total											
1948 Both sexes	31.8	6.4				3.3	3.3	5.9	8.1	8.8	11.0
White population											
1948 Male	33.4	6.4				3.8	3.8	6.8	9.2	9.1	11.2
Female	25.7	5.3				2.6	2.3	3.6	4.6	5.5	7.2
1949 Male	32.5	6.0				3.7	3.7	6.6	8.5	8.6	10.4
Female	25.0	5.0				2.5	2.3	3.3	4.1	5.1	6.9
Others											
1948 Male	52.1	10.6				4.4	5.0	11.6	19.0	24.0	28.5
Female	42.0	9.6				3.9	4.5	10.3	16.2	19.2	23.0
1949 Male	53.1	10.8				4.5	5.1	11.4	17.2	22.0	27.2
Female	42.5	9.0				3.6	3.6	8.8	14.5	18.1	21.3
OTHER AREAS											
Leeward Islands [U.K.]											
1946 Male	116.5	63.6				8.9	8.8	13.6	22.8	32.0	43.7
Female	96.5	53.8				9.2	7.9	16.3	26.6	25.6	27.0
ASIA											
Israel [1]											
1949 Male	57.7	9.1	4.5	2.6	2.0	6.7	5.1	6.3	8.5	6.0	8.8
Female	45.3	10.5	4.5	2.9	0.8	4.1	3.7	3.9	5.0	7.5	7.3
1950 Male	50.5	6.3	5.2	2.6	1.6	5.2	3.8	8.3	9.4	8.7	7.8
Female	41.7	7.2	4.2	2.8	1.5	3.8	2.1	4.3	6.0	5.2	8.3
1951 Male	41.9	6.8	2.9	1.1	1.3	4.6	3.1	8.1	12.9	9.5	8.7
Female	36.0	7.2	3.2	1.4	1.4	3.6	3.6	3.9	5.2	5.3	7.3
Japan											
1945 [2] Male	198.7	56.6	29.5	22.8	14.2	60.8	50.7	115.9	280.9	255.1	196.2
Female	156.9	42.8	22.2	17.2	10.6	45.0	39.3	72.9	80.1	72.2	69.5
1946 Male	124.7	29.9	19.5	13.0	8.5	22.2	12.9	32.1	69.1	72.7	65.7
Female	96.5	24.4	16.1	10.7	7.1	18.3	12.4	27.2	42.6	43.1	41.1
1948 Male	65.0	18.2	9.8	7.5	5.2	12.9	7.5	17.4	34.9	38.3	36.3
Female	56.4	17.6	9.9	7.2	5.0	10.9	8.0	17.9	33.0	32.9	30.5
Thailand											
1947–1948 Male	81.7	61.3				32.0	20.3	23.7	33.0	41.7	46.0
Female	77.0	54.9				30.1	18.3	20.3	30.6	38.8	43.1

[1] Data refer to the Jewish population. Data for ages above 75 are unreliable.

[2] Data take account of war deaths in Japan and probably of some deaths occurring outside Japan. Reliability affected by wartime conditions.

26. Quotients de mortalité à un âge donné pour chaque sexe

[Nombre de décès à un âge donné (ou suivant une certaine tranche d'âge) pour 1 000 vivants ayant atteint cet âge (ou cette tranche d'âge). Pour un exposé, voir page 69.]

Age en années											Pays, période et sexe
35 – 39	40 – 44	45 – 49	50 – 54	55 – 59	60 – 64	65 – 69	70 – 74	75 – 79	80 – 84	85 and over 85 et plus	
											AMERIQUE DU NORD
											Etats-Unis:
											Totale
16.0	23.7	35.3	54.0	76.3	111.4	168.6	238.3	332.3	462.4	1 000.0	1948 Les deux sexes
											Population blanche
16.1	25.4	39.2	63.3	90.9	133.1	196.8	273.0	372.8	500.6	1 000.0	1948 Masculin
10.8	15.6	22.7	34.9	51.7	79.9	131.1	202.8	300.7	452.7	1 000.0	Féminin
15.7	24.4	38.4	60.5	89.3	131.3	194.9	270.8	370.1	494.8	1 000.0	1949 Masculin
10.0	14.7	22.1	33.4	49.6	76.9	128.7	198.8	290.2	438.5	1 000.0	Féminin
											Autres
42.7	59.3	81.6	120.1	151.1	184.3	247.6	292.3	333.1	335.4	1 000.0	1948 Masculin
35.7	46.7	65.9	90.5	113.1	158.6	224.6	236.6	255.4	270.1	1 000.0	Féminin
39.9	56.1	80.1	111.9	146.9	178.6	256.1	283.0	331.5	343.0	1 000.0	1949 Masculin
33.4	46.7	65.7	85.6	111.1	156.1	229.8	246.0	267.4	277.1	1 000.0	Féminin
											AUTRES REGIONS
											Iles Leeward [R.-U.]
50.3	55.8	80.7	109.6	132.0	176.7	243.0	329.1	498.7	...	...	1946 Masculin
33.6	45.7	57.7	76.2	92.7	125.2	178.8	247.0	382.0	...	...	Féminin
											ASIE
											Israël [1]
8.2	15.6	19.8	41.4	69.7	114.6	176.1	269.3	386.8	493.1	1 000.0	1949 Masculin
10.1	13.1	22.2	39.5	46.3	78.5	126.5	237.4	369.1	555.9	1 000.0	Féminin
9.6	12.1	24.1	40.9	63.4	113.8	175.8	240.7	329.9	532.8	1 000.0	1950 Masculin
9.1	12.0	18.8	29.8	48.1	84.6	129.4	225.7	305.0	435.0	1 000.0	Féminin
10.7	11.9	22.0	40.5	59.9	107.0	159.2	245.4	363.8	532.6	1 000.0	1951 Masculin
10.0	12.8	20.7	29.9	45.8	81.7	132.8	215.1	339.6	431.6	1 000.0	Féminin
											Japon
166.3	134.4	146.0	180.7	236.0	326.0	427.3	562.7	—	1 000.0	—	1945 [2] Masculin
76.0	79.2	93.9	115.1	148.4	204.3	282.0	411.3		1 000.0		Féminin
64.8	69.0	90.8	120.1	169.8	244.7	348.0	489.6		1 000.0		1946 Masculin
43.5	45.9	56.4	74.7	96.3	143.0	213.5	325.5		1 000.0		Féminin
36.8	41.6	51.7	72.4	105.8	155.5	225.8	310.4		1 000.0		1948 Masculin
31.5	34.4	40.2	54.6	75.2	109.1	163.1	241.3		1 000.0		Féminin
											Thaïlande
56.9	67.8	83.1	104.1	118.5	159.0	199.4	296.4		1 000.0		1947–1948 Masculin
49.3	54.6	58.4	71.0	89.1	123.3	161.9	242.2		1 000.0		Féminin

[1] Données relatives à la population juive. Données peu sûres pour les âges supérieurs à 75 ans.

[2] Compte tenu des décès pour faits de guerre au Japon et de quelques uns survenus hors du Japon. Qualité des données affectée par les conditions du temps de guerre.

26. Life table mortality rates (continued)

[See headnote on page 440.]

Country, period and sex	Age, in years										
	0	1	2	3	4	5	10	15	20	25	30
EUROPE											
Belgium											
1946–1949 Male	64.0	5.3	2.6	2.1	1.9	1.5	0.9	1.0	2.6	2.9	3.6
Female	49.3	4.7	2.2	1.7	1.5	1.2	0.7	1.0	1.7	2.3	2.4
Denmark											
1946–1950 Male	45.3	3.6	2.0	1.3	1.1	0.9	0.6	0.7	1.6	1.7	1.9
Female	34.7	3.2	1.7	1.1	0.8	0.6	0.4	0.6	0.9	1.3	1.6
France											
1946–1949 Male	68.7	7.2	2.9	2.1	1.5	1.2	0.9	1.2	2.3	2.7	3.0
Female	53.9	6.6	2.5	1.7	1.3	1.0	0.6	1.0	1.7	2.1	2.4
Germany:											
Berlin											
1932–1934 Male	79.2	5.9	4.3	3.7	3.4	3.2	1.3	1.4	2.6	2.9	3.6
Female	63.5	5.8	3.9	3.2	2.9	2.5	1.2	1.2	2.2	2.8	3.1
1947 Male	128.2	6.3	3.6	3.0	2.7	2.4	1.5	2.5	8.7	7.1	6.7
Female	97.0	6.1	3.2	2.6	2.2	1.8	0.8	1.9	4.0	4.0	3.1
Norway											
1931/32–1940/41 Male	47.3	5.7	3.3	2.6	1.9	1.8	1.3	1.8	3.7	4.3	4.4
Female	36.7	5.2	2.7	1.8	1.5	1.4	1.0	1.6	2.5	3.1	3.3
1945–1948 Male	35.9	4.7	2.9	2.3	2.0	1.8	0.9	1.2	2.5	3.0	3.2
Female	28.0	3.6	2.3	1.6	1.2	1.4	0.6	0.8	1.5	1.8	1.9
Poland											
1948 Male	125.7	12.9	6.1	3.9	2.8	2.4	1.6	1.7	4.0	4.3	4.2
Female	101.9	14.2	6.4	3.9	2.7	2.0	1.2	1.6	2.3	2.7	3.0
Portugal											
1939–1942 Male	136.9	53.3	22.2	12.1	7.5	5.3	2.1	2.8	4.7	5.1	5.8
Female	124.1	51.4	21.7	11.5	7.2	4.9	2.1	2.9	4.1	4.6	4.7

26. Quotients de mortalité (suite)

[Voir note explicative à la page 441.]

Age, en années											Pays, période et sexe	
35	40	45	50	55	60	65	70	75	80	85		
											EUROPE	
											Belgique	
3.8	5.4	7.3	10.8	15.7	22.7	33.8	51.0	82.3	128.6	191.2	1946–1949	Masculin
2.4	3.1	4.4	6.4	9.4	15.1	23.2	39.6	65.4	107.7	163.1		Féminin
											Danemark	
2.1	2.9	4.5	6.6	10.5	16.2	25.0	40.5	67.1	110.4	170.8	1946–1950	Masculin
2.1	2.7	3.9	5.8	8.3	13.4	22.1	37.7	63.3	105.0	159.1		Féminin
											France	
3.6	4.8	7.2	10.6	15.1	22.2	33.5	52.5	83.1	131.2	199.2	1946–1949	Masculin
2.7	3.2	4.2	6.1	8.7	13.3	21.0	35.5	60.2	101.4	160.0		Féminin
											Allemagne:	
											Berlin	
4.9	5.3	7.7	12.0	18.3	29.4	42.9	68.5	119.2	172.0	274.9	1932–1934	Masculin
3.6	4.6	6.1	8.4	12.7	20.0	30.6	50.8	88.8	146.2	244.3		Féminin
7.1	8.2	12.1	16.9	20.8	32.2	48.6	78.2	124.7	186.0	224.9	1947	Masculin
3.5	4.2	6.3	8.0	11.1	17.4	29.4	49.0	87.0	128.4	217.4		Féminin
											Norvège	
4.5	5.0	6.3	8.2	11.5	16.8	26.4	40.2	64.8	105.3	168.7	1931/32–1940/41	Masculin
3.4	3.9	4.7	6.8	9.4	13.6	20.5	34.2	58.0	95.7	151.0		Féminin
3.1	3.7	4.7	6.6	8.6	13.8	21.6	35.6	57.0	90.4	152.2	1945–1948	Masculin
2.1	2.9	3.5	4.6	6.2	11.0	17.5	28.1	48.2	82.9	143.8		Féminin
											Pologne	
4.8	5.6	7.9	11.3	18.0	24.7	35.5	56.5	80.0	116.4	...	1948	Masculin
3.4	3.9	4.8	7.0	9.7	15.4	23.9	37.9	63.7	104.3	...		Féminin
											Portugal	
6.9	8.5	10.5	13.3	18.5	26.6	40.6	65.4	103.9	152.9	217.3	1939–1942	Masculin
5.1	5.7	6.4	8.1	11.3	17.2	27.2	46.6	79.7	128.1	190.1		Féminin

27. Survivors at specified ages for each sex

[Unless otherwise noted, figures are the number living at beginning of year of age specified, out of 100 000 born alive. See discussion on page 34.]

Country, period and sex		Age, in years										
		0	1	2	3	4	5	10	15	20	25	30
AMERICA, NORTH												
United States:												
Total												
1948	Both sexes	100 000	96 820	...	...	...	96 200	95 883	95 567	95 003	94 233	93 404
White population												
1948	Male	100 000	96 660	...	...	...	96 041	95 676	95 312	94 664	93 793	92 939
	Female	100 000	97 430	...	...	...	96 914	96 662	96 440	96 093	95 651	95 125
1949	Male	100 000	96 750	...	...	...	96 169	95 813	95 458	94 828	94 022	93 213
	Female	100 000	97 500	...	...	...	97 012	96 769	96 546	96 227	95 832	95 343
Others												
1948	Male	100 000	94 790	...	...	...	93 785	93 372	92 905	91 827	90 082	87 920
	Female	100 000	95 800	...	...	...	94 880	94 510	94 085	93 116	91 608	89 849
1949	Male	100 000	94 690	...	...	...	93 667	93 245	92 769	91 711	90 134	88 151
	Female	100 000	95 750	...	...	...	94 888	94 546	94 206	93 377	92 023	90 357
ASIA												
Israel [1]												
1949	Male	1 000	942	934	930	927	925	919	914	909	901	895
	Female	1 000	955	945	940	938	937	933	930	926	921	914
1950	Male	1 000	949	944	939	936	935	930	926	919	910	902
	Female	1 000	958	951	947	945	943	940	938	934	928	923
1951	Male	1 000	958	952	949	948	947	942	939	932	920	911
	Female	1 000	964	957	954	953	951	948	944	941	936	931
Japan												
1945 [2]	Male	100 000	80 130	75 595	73 365	71 692	70 674	66 377	63 012	55 709	40 060	29 841
	Female	100 000	84 310	80 702	78 910	77 553	76 731	73 278	70 398	65 266	60 038	55 703
1946	Male	100 000	87 530	84 913	83 257	82 175	81 477	79 668	78 640	76 116	70 856	65 705
	Female	100 000	90 350	88 145	86 726	85 798	85 189	83 630	82 593	80 346	76 923	73 608
1948	Male	100 000	93 500	91 798	90 898	90 216	89 747	88 589	87 925	86 395	83 380	80 187
	Female	100 000	94 360	92 699	91 781	91 120	90 664	89 676	88 959	87 367	84 484	81 704
Thailand												
1947–1948	Male	100 000	91 830	...	...	...	86 196	83 436	81 742	79 802	77 170	73 954
	Female	100 000	92 300	...	...	...	87 230	84 607	83 055	81 368	78 882	75 822
EUROPE												
Belgium												
1946–1949	Male	100 000	93 597	93 105	92 863	92 672	92 493	91 948	91 518	90 774	89 501	88 160
	Female	100 000	95 073	94 626	94 419	94 255	94 116	93 692	93 332	92 753	91 913	90 920
Denmark												
1946–1950	Male	100 000	95 466	95 126	94 935	94 814	94 708	94 368	94 081	93 587	92 826	92 021
	Female	100 000	96 530	96 222	96 055	95 947	95 868	95 652	95 452	95 100	94 587	93 947
France												
1946–1949	Male	100 000	93 128	92 457	92 189	92 000	91 861	91 386	90 972	90 226	89 100	87 849
	Female	100 000	94 613	93 993	93 757	93 602	93 485	93 095	92 768	92 175	91 295	90 281
Germany:												
Berlin												
1932–1934	Male	100 000	92 079	91 537	91 142	90 802	90 494	89 271	88 666	87 876	86 719	85 337
	Female	100 000	93 655	93 110	92 751	92 450	92 185	91 205	90 690	89 998	88 901	87 612
1947	Male	100 000	87 182	86 632	86 318	86 060	85 832	84 951	84 153	82 112	78 623	75 745
	Female	100 000	90 297	89 751	89 468	89 238	89 039	88 372	87 748	86 287	84 540	82 795

[1] Data refer to the Jewish population. Survivors out of 1 000 born alive. Figures for ages above 75 are unreliable.

[2] Data take account of war deaths in Japan and probably of some deaths occurring outside Japan. Reliability affected by wartime conditions.

27. Survivants à un âge donné pour chaque sexe

[Sauf indication contraire, les chiffres représentent le nombre de survivants ayant atteint l'âge indiqué, pour 100 000 nés vivants. Pour un exposé, voir page 69.]

Age, en années											
35	40	45	50	55	60	65	70	75	80	85	Pays, période et sexe
											AMERIQUE DU NORD
											Etats-Unis:
											Totale
92 377	90 899	88 745	85 612	80 989	74 810	66 476	55 268	42 098	28 109	15 111	1948 Les deux sexes
											Population blanche
91 898	90 418	88 121	84 667	79 308	72 099	62 503	50 202	36 497	22 891	11 432	1948 Masculin
94 440	93 420	91 963	89 875	86 738	82 254	75 682	65 760	52 424	36 660	20 064	Féminin
92 244	90 796	88 581	85 179	80 026	72 880	63 274	50 942	37 147	23 399	11 821	1949 Masculin
94 685	93 738	92 360	90 319	87 302	82 972	76 591	66 734	53 467	37 951	21 309	Féminin
											Autres
85 414	81 767	76 918	70 641	62 157	52 765	43 040	32 383	22 917	15 283	10 157	1948 Masculin
87 782	84 648	80 695	75 377	68 555	60 801	51 158	39 668	30 283	22 549	16 459	Féminin
85 753	82 331	77 712	71 487	63 488	54 162	44 489	33 095	23 729	15 863	10 422	1949 Masculin
88 432	85 478	81 486	76 132	69 615	61 881	52 221	40 221	30 327	22 218	16 061	Féminin
											ASIE
											Israël [1]
888	880	867	849	814	758	671	553	404	248	125	1949 Masculin
908	899	887	867	833	794	732	639	488	308	137	Féminin
895	887	876	855	820	768	680	561	426	285	133	1950 Masculin
916	907	896	880	853	812	744	647	501	348	197	Féminin
903	893	883	863	828	779	695	585	441	281	131	1951 Masculin
924	915	903	884	858	819	752	652	512	338	192	Féminin
											Japon
23 986	19 997	17 309	14 782	12 111	9 253	6 237	3 572	1 562	...	...	1945 [2] Masculin
51 832	47 893	44 100	39 959	35 360	30 113	23 961	17 204	10 128	...	...	Féminin
61 388	57 410	53 449	48 596	42 760	35 499	26 812	17 481	8 922	...	...	1946 Masculin
70 583	67 513	64 414	60 781	56 241	50 825	43 557	34 258	23 107	...	...	Féminin
77 276	74 432	71 336	67 648	62 750	56 111	47 386	36 686	25 299	...	...	1948 Masculin
79 212	76 717	74 078	71 100	67 218	62 163	55 381	46 348	35 164	...	...	Féminin
											Thaïlande
70 553	66 535	62 025	56 869	50 948	44 912	37 773	30 243	21 278	...	...	1947–1948 Masculin
72 553	68 973	65 209	61 403	57 040	51 958	45 549	38 173	28 927	...	...	Féminin
											EUROPE
											Belgique
86 632	84 882	82 421	78 871	73 887	67 302	58 723	48 029	34 943	20 936	9 198	1946–1949 Masculin
89 847	88 636	87 056	84 865	81 681	77 173	70 410	60 735	47 208	31 048	15 439	Féminin
											Danemark
91 148	90 088	88 591	86 292	82 925	77 999	70 740	60 571	46 708	30 473	14 767	1946–1950 Masculin
93 132	92 090	90 740	88 681	85 835	81 700	75 210	65 499	51 585	34 641	17 607	Féminin
											France
86 445	84 746	82 376	78 946	74 227	67 906	59 386	48 413	34 841	20 474	8 716	1946–1949 Masculin
89 161	87 899	86 356	84 268	81 337	77 225	71 230	62 420	49 708	33 683	17 441	Féminin
											Allemagne
											Berlin:
83 586	81 541	79 089	75 256	70 168	62 725	53 038	40 481	26 018	12 852	3 766	1932–1934 Masculin
86 151	84 402	82 318	79 441	75 741	70 421	62 723	51 736	37 416	21 266	7 830	Féminin
73 187	70 456	67 324	62 705	57 184	50 419	41 301	30 578	18 451	8 416	2 508	1947 Masculin
81 462	79 875	77 956	75 329	71 986	67 445	60 648	50 602	36 679	21 354	8 953	Féminin

[1] Données relatives à la population juive. Survivants sur 1 000 nés vivants. Données peu sûres pour les âges supérieurs à 75 ans.

[2] Compte tenu des décès pour faits de guerre au Japon et de quelques uns survenus hors du Japon. Qualité des données affectée par les conditions du temps de guerre.

27. Survivors (continued)

[See headnote on page 444.]

Country, period and sex	Age, in years										
	0	1	2	3	4	5	10	15	20	25	30
EUROPE (continued)											
Norway											
1931/32–1940/41 Male	100 000	95 273	94 735	94 419	94 177	94 000	93 310	92 702	91 525	89 673	87 791
Female	100 000	96 332	95 827	95 565	95 390	95 246	94 691	94 162	93 218	91 914	90 468
1945–1948 Male	100 000	96 415	95 964	95 683	95 468	95 282	94 633	94 133	93 277	92 007	90 598
Female	100 000	97 197	96 846	96 623	96 465	96 353	95 940	95 641	95 060	94 275	93 386
Poland [3]											
1948 Male	10 000	8 743	8 630	8 577	8 544	8 520	8 438	8 373	8 264	8 092	7 921
Female	10 000	8 981	8 853	8 797	8 763	8 739	8 672	8 617	8 536	8 431	8 313
Portugal											
1939–1942 Male	100 000	86 306	81 709	79 898	78 929	78 335	77 060	76 206	74 850	73 030	71 107
Female	100 000	87 595	83 096	81 295	80 358	79 783	78 515	77 611	76 295	74 649	72 937
United Kingdom:											
England and Wales [3]											
1949 [4] Male	10 000	9 635	9 609	9 596	9 582	9 572	9 534	9 504	9 444	9 370	9 292
Female	10 000	9 720	9 697	9 683	9 673	9 665	9 637	9 613	9 567	9 499	9 425
1950 Male	10 000	9 663	9 641	9 626	9 617	9 608	9 572	9 546	9 497	9 431	9 355
Female	10 000	9 740	9 718	9 706	9 697	9 689	9 664	9 645	9 607	9 554	9 489
Scotland [3]											
1949 [5] Male	10 000	9 542	9 506	9 489	9 476	9 463	9 411	9 376	9 318	9 225	9 131
Female	10 000	9 640	9 607	9 592	9 579	9 572	9 540	9 511	9 431	9 312	9 177
1950 Male	10 000	9 573	9 540	9 523	9 508	9 496	9 459	9 430	9 369	9 293	9 201
Female	10 000	9 665	9 640	9 626	9 615	9 605	9 577	9 557	9 501	9 409	9 294
1951 Male	10 000	9 581	9 553	9 534	9 521	9 511	9 467	9 442	9 387	9 320	9 231
Female	10 000	9 678	9 646	9 631	9 619	9 612	9 582	9 557	9 512	9 444	9 360

[3] Survivors out of 10 000 born alive.
[4] Data refer to the civilian population.
[5] Data refer to the population including armed forces outside country.

27. Survivants (suite)

[Voir note explicative à la page 445.]

Age, en années											
35	40	45	50	55	60	65	70	75	80	85	Pays, période et sexe
											EUROPE (suite)
											Norvège
85 907	83 940	81 694	78 989	75 425	70 548	63 732	54 311	42 267	27 927	14 180	1931/32–1940/41 Masculin
89 004	87 419	85 631	83 290	80 098	75 896	69 973	61 503	49 446	33 979	18 333	Féminin
89 174	87 719	85 939	83 614	80 432	76 265	70 161	61 539	49 564	34 431	19 022	1945–1948 Masculin
92 482	91 411	90 004	88 220	85 807	82 466	77 268	69 334	57 804	42 182	24 556	Féminin
											Pologne [3]
7 747	7 553	7 312	6 986	6 516	5 878	5 093	4 088	2 896	1 786	...	1948 Masculin
8 183	8 036	7 869	7 650	7 350	6 928	6 310	5 460	4 275	2 848	...	Féminin
											Portugal
68 921	66 385	63 374	59 793	55 428	49 736	42 378	32 889	21 716	11 268	4 255	1939–1942 Masculin
71 213	69 350	67 307	64 990	62 052	58 002	52 213	43 943	32 484	19 411	8 583	Féminin
											Royaume-Uni:
											Angleterre et Galles [3]
9 205	9 092	8 922	8 633	8 190	7 504	6 504	5 242	3 744	3 207	947	1949 [4] Masculin
9 342	9 243	9 112	8 917	8 630	8 210	7 579	6 637	5 244	3 514	1 812	Féminin
9 273	9 166	9 006	8 722	8 277	7 585	6 582	5 297	3 786	2 215	939	1950 Masculin
9 416	9 324	9 201	9 005	8 722	8 307	7 676	6 729	5 359	3 584	1 830	Féminin
											Ecosse [3]
9 011	8 860	8 641	8 293	7 776	7 037	6 060	4 854	3 421	2 048	941	1949 [5] Masculin
9 048	8 920	8 760	8 546	8 207	7 742	7 041	5 964	4 536	2 934	1 551	Féminin
9 112	8 984	8 778	8 441	7 899	7 130	6 102	4 885	3 389	2 013	870	1950 Masculin
9 176	9 048	8 838	8 668	8 343	7 864	7 130	6 070	4 582	2 939	1 469	Féminin
9 129	9 000	8 807	8 478	7 935	7 137	6 071	4 809	3 354	...	...	1951 Masculin
9 265	9 149	8 995	8 777	8 440	7 937	7 198	6 119	4 586	...	...	Féminin

[3] Survivants sur 10 000 nés vivants.
[4] Données relatives à la population civile.
[5] Les données se rapportent à la population comprenant les forces armées hors du pays.

28. Expectation of life at specified ages for each sex

[Average number of years of life remaining to persons of exact age specified, if subject to mortality conditions of period indicated. For discussion, see page 34.]

Country, period and sex	Age, in years										
	0	1	2	3	4	5	10	15	20	25	30
AMERICA, NORTH											
United States:											
Total											
1948 Both sexes	67.2	68.4	...	...	...	64.9	60.1	55.2	50.6	46.0	41.3
White population											
1948 Male	65.5	66.8	...	...	...	63.2	58.4	53.6	49.0	44.4	39.8
Female	71.0	71.9	...	...	...	68.3	63.5	58.6	53.8	49.0	44.3
1949 Male	65.9	67.1	...	...	...	63.5	58.7	53.9	49.3	44.7	40.0
Female	71.5	72.3	...	...	...	68.7	63.9	59.0	54.2	49.4	44.6
Others											
1948 Male	58.1	60.2	...	...	...	56.9	52.1	47.4	42.9	38.7	34.6
Female	62.5	64.2	...	...	...	60.8	56.1	51.3	46.8	42.5	38.3
1949 Male	58.6	60.8	...	...	...	57.5	52.8	48.0	43.5	39.3	35.1
Female	62.9	64.7	...	...	...	61.3	56.5	51.7	47.1	42.8	38.5
OTHER AREAS											
Leeward Islands [U.K.]											
1946 Male	49.5	55.0	...	...	...	...	50.2	...	41.2	...	33.2
Female	54.8	59.6	...	...	...	...	54.4	...	45.6	...	37.8
ASIA											
Israel [1]											
1949 Male	65.2	68.2	67.8	67.1	66.3	65.4	60.9	56.2	51.5	46.9	42.2
Female	67.9	70.1	69.9	69.2	68.4	67.4	62.7	57.9	53.1	48.4	43.7
1950 Male	66.3	68.8	68.3	67.6	66.8	65.9	61.2	56.4	51.9	47.4	42.7
Female	69.5	71.5	71.0	70.3	69.5	68.6	63.9	59.0	54.2	49.5	44.8
1951 Male	67.3	69.2	68.7	67.9	66.9	66.0	61.3	56.5	51.9	47.6	43.0
Female	70.1	71.7	71.2	70.4	69.5	68.6	63.9	59.1	54.3	49.6	44.8
Japan											
1945 [2] Male	23.9	28.8	29.5	29.4	29.1	28.5	25.0	21.1	18.5	19.7	20.7
Female	37.5	43.4	44.3	44.3	44.1	43.6	40.5	37.0	34.8	32.6	29.9
1946 Male	42.6	47.7	48.1	48.1	47.7	47.1	43.1	38.6	34.8	32.2	29.5
Female	51.1	55.5	55.9	55.8	55.4	54.7	50.7	46.3	42.6	39.3	36.0
1948 Male	55.6	58.4	58.5	53.1	57.5	56.8	52.5	47.9	43.6	40.1	36.6
Female	59.4	61.9	62.0	61.6	61.0	60.3	56.0	51.4	47.3	43.8	40.2
Thailand											
1947–1948 Male	48.7	52.0	...	...	...	51.3	47.9	43.8	39.8	36.1	32.5
Female	51.9	55.2	...	...	...	54.3	50.9	46.8	42.7	39.0	35.4
EUROPE											
Belgium											
1946–1949 Male	62.0	65.3	64.6	63.8	62.9	62.0	57.4	52.6	48.0	43.7	39.3
Female	67.3	69.7	69.1	68.2	67.3	66.4	61.7	56.9	52.3	47.7	43.2
Denmark											
1946–1950 Male	67.8	70.0	69.2	68.3	67.4	66.5	61.7	56.9	52.2	47.6	43.0
Female	70.1	71.7	70.9	70.0	69.1	68.1	63.3	58.4	53.6	48.9	44.2

[1] Data refer to the Jewish population. Data for ages above 75 are unreliable.

[2] Data take account of war deaths in Japan and probably of some deaths occurring outside Japan. Reliability affected by wartime conditions.

28. Espérance de vie à un âge donné pour chaque sexe

[Nombre moyen d'années qui restent à vivre aux personnes atteignant l'âge donné, et soumises aux conditions de mortalité de la période indiquée. Pour un exposé, voir page 69.]

Age, en années											
35	40	45	50	55	60	65	70	75	80	85	Pays, période et sexe
											AMERIQUE DU NORD
											Etats-Unis:
											Total
36.8	32.3	28.0	24.0	20.2	16.6	13.4	10.6	8.1	5.9	3.9	1948 Les deux sexes
											Population blanche
35.2	30.7	26.5	22.4	18.8	15.4	12.4	9.8	7.5	5.4	3.6	1948 Masculin
39.6	35.0	30.5	26.2	22.0	18.1	14.4	11.2	8.3	5.8	3.7	Féminin
35.4	30.9	26.7	22.6	18.9	15.5	12.4	9.8	7.5	5.5	3.7	1949 Masculin
39.9	35.3	30.8	26.4	22.3	18.3	14.6	11.3	8.5	5.9	3.7	Féminin
											Autres
30.5	26.8	23.3	20.1	17.5	15.2	13.1	11.5	10.3	9.2	7.6	1948 Masculin
34.2	30.3	26.7	23.4	20.5	17.8	15.7	14.5	13.2	11.9	10.3	Féminin
31.0	27.2	23.6	20.5	17.7	15.3	13.1	11.8	10.5	9.4	8.1	1949 Masculin
34.3	30.4	26.8	23.5	20.4	17.7	15.5	14.4	13.2	12.2	10.9	Féminin
											AUTRES REGIONS
											Iles Leeward [R.U.]
...	26.1	...	19.2	...	...	...	...	...	...	...	1946 Masculin
...	29.9	...	22.7	...	...	...	...	...	...	...	Féminin
											ASIE
											Israël [1]
37.5	32.8	28.3	23.8	19.7	16.0	12.8	10.0	7.7	6.0	4.5	1949 Masculin
39.0	34.4	29.8	25.5	21.4	17.3	13.6	10.2	7.6	5.6	4.4	Féminin
38.1	33.4	28.8	24.4	20.4	16.6	13.4	10.7	8.3	6.2	5.4	1950 Masculin
40.1	35.5	30.9	26.4	22.2	18.2	14.6	11.4	9.0	6.9	5.2	Féminin
38.4	33.8	29.1	24.7	20.7	16.8	13.5	10.6	8.3	6.6	6.2	1951 Masculin
40.1	35.5	31.0	26.6	22.3	18.2	14.6	11.5	9.0	7.3	5.9	Féminin
											Japon
20.2	18.7	16.3	13.6	11.1	8.7	6.8	5.0	3.4	...	...	1945 [2] Masculin
27.0	24.0	20.8	17.7	14.7	11.8	9.2	6.8	4.7	...	...	Féminin
26.5	23.1	19.6	16.4	13.2	10.4	8.0	5.9	4.1	...	...	1946 Masculin
32.4	28.8	25.1	21.4	17.9	14.6	11.6	9.0	7.1	...	...	Féminin
32.9	29.1	25.2	21.5	17.9	14.8	12.0	9.7	8.0	...	...	1948 Masculin
36.4	32.5	28.6	24.7	20.9	17.4	14.2	11.5	9.3	...	...	Féminin
											Thaïlande
29.0	25.6	22.2	19.0	15.9	12.7	9.6	6.3	2.9	...	...	1947–1948 Masculin
31.9	28.4	24.9	21.3	17.7	14.2	10.8	7.4	4.0	...	...	Féminin
											EUROPE
											Belgique
35.0	30.6	26.5	22.5	18.9	15.5	12.3	9.5	7.1	5.2	3.8	1946–1949 Masculin
38.7	34.2	29.8	25.5	21.4	17.5	13.9	10.7	8.0	5.8	4.2	Féminin
											Danemark
38.4	33.8	29.3	25.1	21.0	17.1	13.6	10.4	7.8	5.6	3.9	1946–1950 Masculin
39.6	35.0	30.5	26.1	21.9	17.9	14.2	10.9	8.1	5.9	4.2	Féminin

[1] Données relatives à la population juive. Données peu sûres pour les âges supérieurs à 75 ans.

[2] Compte tenu des décès pour faits de guerre au Japon et de quelques uns survenus hors du Japon. Qualité des données affectée par les conditions du temps de guerre.

28. Expectation of life (continued)

[See headnote on page 448.]

Country, period and sex	Age, in years										
	0	1	2	3	4	5	10	15	20	25	30
EUROPE (continued)											
France											
1946–1949 Male	61.9	65.4	64.9	64.1	63.2	62.3	57.6	52.9	48.3	43.9	39.4
Female	67.4	70.3	69.7	68.9	68.0	67.1	62.4	57.6	52.9	48.4	43.9
Germany:											
Berlin											
1932–1934 Male	58.2	62.2	61.6	60.8	60.0	59.2	55.0	50.4	45.8	41.4	37.0
Female	62.4	65.6	65.0	64.3	63.5	62.7	58.3	53.6	49.0	44.6	40.2
1947 Male	51.0	57.4	56.7	56.0	55.1	54.3	49.8	45.2	41.3	38.0	34.4
Female	60.0	65.4	64.8	64.0	63.1	62.3	57.7	53.1	49.0	44.9	40.8
Ireland, Rep. of											
1900–1902 Male	49.3	...	...	...	...	54.5	50.5	46.2	42.1	38.2	...
Female	49.6	...	...	...	...	54.0	50.4	46.2	42.2	38.3	...
1910–1912 Male	53.6	...	...	...	...	57.6	53.7	49.2	45.0	41.0	...
Female	54.1	...	...	...	...	57.6	53.7	49.4	45.4	41.4	...
Norway											
1931/32–1940/41 Male	64.1	66.2	65.6	64.8	64.0	63.1	58.6	53.9	49.6	45.6	41.5
Female	67.6	69.1	68.5	67.7	66.8	65.9	61.3	56.6	52.1	47.8	43.6
1945–1948 Male	67.8	69.3	68.6	67.8	67.0	66.1	61.5	56.8	52.3	48.0	43.7
Female	71.7	72.8	72.0	71.2	70.3	69.4	64.7	59.9	55.2	50.6	46.1
Poland											
1948 Male	55.6	62.5	62.4	61.7	61.0	60.2	55.7	51.1	46.8	42.7	38.6
Female	62.5	67.4	67.4	66.8	66.1	65.3	60.7	56.1	51.6	47.2	42.9
Portugal											
1939–1942 Male	48.6	56.2	57.3	57.6	57.3	56.7	52.6	48.2	44.0	40.0	36.0
Female	52.8	59.2	61.4	61.8	61.5	60.9	56.9	52.5	48.4	44.4	40.4
United Kingdom:											
England and Wales											
1949 [3] Male	66.0	67.5	66.7	65.8	64.9	63.9	59.2	54.4	49.7	45.1	40.4
Female	70.6	71.7	70.8	69.9	69.0	68.1	63.3	58.4	53.7	49.0	44.4
1950 Male	66.5	67.8	67.0	66.1	65.1	64.2	59.4	54.6	49.8	45.2	40.5
Female	71.2	72.1	71.3	70.4	69.4	68.5	63.7	58.8	54.0	49.3	44.6
Scotland											
1949 [4] Male	64.0	66.0	65.3	64.4	63.5	62.6	57.9	53.1	48.4	43.9	39.3
Female	67.6	69.1	68.4	67.5	66.6	65.6	60.8	56.0	51.5	47.1	42.7
1950 Male	64.5	66.3	65.6	64.7	63.8	62.9	58.1	53.3	48.6	44.0	39.4
Female	68.3	69.6	68.8	67.9	67.0	66.1	61.2	56.4	51.7	47.2	42.7
1951 Male	64.2	66.0	65.2	64.3	63.4	62.5	57.8	52.9	48.2	43.6	38.9
Female	68.3	69.6	68.8	67.9	67.0	66.1	61.3	56.4	51.7	47.0	42.4

[3] Data refer to the civilian population.

[4] Data refer to the population including armed forces outside country.

28. Espérance de vie (suite)

[Voir note explicative à la page 449.]

Age, en années											
35	40	45	50	55	60	65	70	75	80	85	Pays, période et sexe
											EUROPE (suite)
											France
35.0	30.7	26.5	22.5	18.8	15.3	12.1	9.3	6.9	5.0	3.6	1946–1949 Masculin
39.4	35.0	30.6	26.2	22.1	18.1	14.4	11.1	8.3	6.0	4.2	Féminin
											Allemagne:
											Berlin
32.7	28.5	24.3	20.4	16.7	13.4	10.3	7.7	5.6	3.9	2.7	1932–1934 Masculin
35.8	31.5	27.3	23.2	19.2	15.4	12.0	9.0	6.4	4.4	3.0	Féminin
30.5	26.6	22.7	19.2	15.8	12.5	9.7	7.2	5.3	3.8	2.7	1947 Masculin
36.5	32.1	27.9	23.7	19.7	15.9	12.3	9.3	6.8	4.9	3.4	Féminin
											Irlande, Rép.d'
31.0	...	23.8	...	16.9	...	10.8	...	5.8	...	...	1900–1902 Masculin
30.9	...	23.7	...	16.7	...	10.6	...	5.9	...	...	Féminin
33.5	...	25.9	...	18.9	...	13.0	...	8.0	...	...	1910–1912 Masculin
33.8	...	26.4	...	19.2	...	13.4	...	8.2	...	...	Féminin
											Norvège
37.3	33.2	29.0	24.9	21.0	17.2	13.8	10.7	8.0	5.8	4.1	1931/32–1940/41 Masculin
39.2	34.9	30.6	26.4	22.3	18.4	14.7	11.4	8.5	6.2	4.4	Féminin
39.4	35.0	30.7	26.4	22.4	18.5	14.8	11.5	8.7	6.4	4.6	1945–1948 Masculin
41.5	37.0	32.5	28.1	23.8	19.7	15.8	12.4	9.3	6.8	4.8	Féminin
											Pologne
34.4	30.2	26.1	22.2	18.6	15.3	12.3	9.8	7.7	5.9	...	1948 Masculin
38.5	34.2	29.8	25.6	21.6	17.7	14.2	11.0	8.3	6.2	...	Féminin
											Portugal
32.1	28.2	24.5	20.8	17.2	13.9	10.8	8.2	6.1	4.5	3.3	1939–1942 Masculin
36.3	32.2	28.1	24.0	20.0	16.2	12.7	9.6	7.1	5.1	3.7	Féminin
											Royaume-Uni:
											Angleterre et Galles
35.8	31.2	26.7	22.6	18.6	15.1	12.1	9.4	7.1	5.3	4.0	1949 [3] Masculin
39.8	35.2	30.6	26.3	22.1	18.1	14.3	1.0	8.3	6.1	4.6	Féminin
35.9	31.2	26.8	22.5	18.6	15.1	12.0	9.0	7.0	5.2	4.0	1950 Masculin
39.9	35.3	30.7	26.4	22.1	18.1	14.4	11.1	8.3	6.1	4.6	Féminin
											Ecosse
34.8	30.4	26.1	22.1	18.4	15.0	12.0	9.4	7.3	5.5	4.1	1949 [4] Masculin
38.3	33.8	29.4	25.1	21.0	17.1	13.6	10.6	8.1	6.2	4.4	Féminin
34.8	30.2	25.9	21.8	18.1	14.8	11.9	9.2	7.2	5.4	4.1	1950 Masculin
38.2	33.7	29.3	25.0	20.9	17.0	13.5	10.4	7.9	6.0	4.5	Féminin
34.4	29.8	25.4	21.3	17.6	14.3	11.3	8.7	6.3	...	...	1951 Masculin
37.9	33.3	28.8	24.5	20.4	16.5	12.9	9.8	7.2	...	...	Féminin

[3] Données relatives à la population civile.

[4] Les données se rapportent à la population comprenant les forces armées hors du pays.

29. Major categories of departures and arrivals : 1947 – 1951

[Figures exclude frontier traffic. For discussion, see page 35.]

Country and major categories — Pays et grandes catégories	Departures — Sorties				
	1947	1948	1949	1950	1951
Argentina [1] — Argentine [1]	[2] 8 942	[3] 25 148	[3] 30 899	[3] 39 596	...
Permanent emigrants — Emigrants permanents	3 734	15 679	17 383	15 466	...
Residents departing temporarily — Résidents s'en allant temporairement	5 109	...	...	...	...
Visitors departing — Sorties de visiteurs	99	9 201	13 173	23 218	...
Transit	...	268	343	912	...
Australia — Australie	[4] 57 157	60 608	83 134	97 899	102 207
Permanent emigrants [5] — Emigrants permanents [5]	19 579	17 271	18 457	20 855	22 180
Temporary immigrants departing [7] — Sorties d'immigrants temporaires [7]	...	...	...	...	...
Residents departing temporarily — Résidents s'en allant temporairement	18 764	19 557	25 351	31 413	80 027
Visitors departing [7] — Sorties de visiteurs [7]	18 814	23 780	39 326	45 631	
Austria [10] — Autriche [10]	...	...	...	...	...
Permanent emigrants — Emigrants permanents	[11] 362	1 393	669	684	3 642
Residents departing temporarily [13] — Résidents s'en allant temporairement [13]	...	6 955	6 975	4 056	...
Burma [14] — Birmanie [14]	98 750	82 968	95 562	54 860	...
Canada [15]	...	...	...	...	...
Denmark — Danemark	...	...	...	...	...
Permanent emigrants — Emigrants permanents	28 556	33 063	25 873	25 493	29 000
Finland — Finlande	87 198	123 455	146 348	188 753	251 063
Permanent emigrants — Emigrants permanents	7 445	10 098	7 737	13 970	19 644
Germany — Allemagne: Federal Republic [19] — République Fédérale [19]	...	...	...	67 885	* 161 711
Iceland — Islande	8 433	9 895	11 606	9 542	9 671
Ireland, Rep. of — Irlande, Rép. d'	2 180 526	2 440 144	2 479 525	2 437 245	2 429 162
Israel [20] — Israël [20]	.	[21] 47 547	36 544	64 634	79 650
Permanent emigrants — Emigrants permanents	.	38 051	17 461	30 018	26 676
Residents departing temporarily — Résidents s'en allant temporairement					
Special permits [22] — Permis spéciaux [22]	.	...	...	3 208	5 213
Visitors departing — Sorties de visiteurs	.	9 496	19 083	31 408	47 761
Italy — Italie	170 072	162 706	191 462	147 699	148 174

[1] Aliens travelling by sea.
[2] Intercontinental migration. 2nd and 3rd class passengers, excluding those in transit.
[3] 1st, 2nd and 3rd class passengers. Departures do not include residents departing temporarily.
[4] Excluding troop movements up to June 1947.
[5] Persons who have been resident in the country for a year or more departing for a year or more.
[6] "Permanent new arrivals", i.e. non-residents intending to reside in the country for a year or more.
[7] Temporary immigrants departing included with visitors departing.
[8] Temporary immigrants included with visitors.
[9] Including, as from July 1947, all Australian troops and their dependents, irrespective of length of stay abroad.
[10] Excluding movements of displaced persons, stateless persons, enemy nationals, etc., for whom adequate data are not available.
[11] Data for 10 months, beginning 1 March.
[12] Nationals returning individually or repatriated from abroad.
[13] Residents departing temporarily for business purposes and employment (principally to Switzerland).
[14] Frontier traffic during 1948 given as 6 116 departures and 8 422 arrivals. Frontier cards are issued only to aliens.
[15] No statistics are collected.
[16] Nationals who had established permanent residence abroad.
[17] Overseas movement only.
[18] Including 40 514 foreign visitors and 46 780 returning nationals.
[19] Including emigration to and immigration from Soviet Zone, Saar and Berlin, but excluding departures from IRO camps.
[20] Excluding departures of deportees and others not recorded on arrival.
[21] Departures: excluding non-Jews during April and all departures during May. Arrivals: excluding non-Jews during April and May.
[22] Non-Jews leaving for or returning from short stay in Jordan.
[23] Repatriation statistics.

29. Grandes catégories de sorties et d'entrées : 1947 – 1951

[Les données ne comprennent pas le trafic frontalier. Voir explications page 70.]

Arrivals — Entrées

Country and major categories — Pays et grandes catégories	1947	1948	1949	1950	1951
Argentina [1] — Argentine [1]	[2] 39 114	[3] 143 865	[3] 174 526	[3] 153 349	...
Permanent immigrants — Immigrants permanents	36 397	119 143	151 940	128 618	...
Temporary immigrants — Immigrants temporaires	946	–	–	–	...
Residents returning after temporary sojourn abroad — Résidents rentrant après un séjour temporaire à l'étranger	1 771	7 451	8 358	8 881	...
Visitors — Visiteurs	–	10 012	10 790	11 471	...
Transit	...	7 259	3 438	4 379	...
Australia — Australie	[4] 67 768	115 723	233 135	250 404	213 640
Permanent immigrants [6] — Immigrants permanents [6]	31 765	65 739	167 727	174 540	132 542
Temporary immigrants [8] — Immigrants temporaires [8]	...	...	...	...	...
Residents returning after temporary sojourn abroad — Résidents rentrant après un séjour temporaire à l'étranger	[9] 18 305	[9] 23 813	[9] 28 116	[9] 32 172	[9] 81 098
Visitors [8] — Visiteurs [8]	17 698	26 171	37 292	43 692	
Austria [10] — Autriche [10]	...	...	...	...	...
Permanent immigrants [12] — Immigrants permanents [12]	25 905	11 542	4 998	...	...
Burma [14] — Birmanie [14]	111 445	60 377	45 584	49 585	...
Canada	120 122	192 432	160 926	138 934	261 680
Permanent immigrants — Immigrants permanents	73 097	131 092	99 267	77 430	198 026
Aliens — Etrangers	64 127	125 414	95 217	73 912	194 391
Returning nationals [16] — Nationaux rentrant [16]	8 970	5 678	4 050	3 518	3 635
Temporary immigrants — Immigrants temporaires	.	.	.	.	.
Residents returning after temporary sojourn abroad — Résidents rentrant après un séjour temporaire à l'étranger	23 502	36 765	40 527	44 063	44 339
Visitors [17] — Visiteurs [17]	23 523	24 575	21 132	17 441	19 315
Denmark — Danemark	...	...	...	...	...
Permanent immigrants — Immigrants permanents	21 710	26 352	24 485	22 406	20 287
Visitors (Foreign) — Visiteurs (Etrangers)	153 381	199 440	267 240	...	...
Finland — Finlande	[18] 87 294	118 879	142 296	176 904	...
Germany — Allemagne: Federal Republic [19] — République Fédérale [19]	...	...	...	413 711	* 350 136
Iceland — Islande	8 220	9 135	11 688	8 695	8 864
Ireland, Rep. of — Irlande, Rép. d'	2 188 135	2 427 551	2 471 696	2 437 441	2 419 302
Israel — Israël	.	[21] 154 134	272 018	226 258	247 132
Immigrants	.	118 909	239 424	169 720	174 014
Residents returning — Résidents rentrant	.	23 948	10 386	19 914	16 817
Special permits [22] — Permis spéciaux [22]	.	.	.	3 159	5 165
Visitors — Visiteurs	.	11 277	22 208	33 465	51 136
Italy [23] — Italie [23]	32 646	21 080	22 767	35 907	41 435

[1] Etrangers voyageant par mer.
[2] Migrations intercontinentales. Passagers de 2ème et 3ème classe, à l'exclusion des personnes en transit.
[3] Passagers de 1ère, 2ème et 3ème classe.
[4] Non compris les mouvements des troupes jusqu'en juin 1947.
[5] Personnes ayant résidé dans le pays un an ou plus, le quittant pour une durée d'un an ou davantage.
[6] "Entrées permanentes pour la première fois," c-à-d. celles concernant les non-résidents se proposant de demeurer dans le pays un an ou plus.
[7] Les immigrants temporaires quittant le pays figurent avec les visiteurs qui en partent.
[8] Les immigrants temporaires figurent avec les visiteurs.
[9] A partir de juillet 1947, y compris tous les militaires australiens et leurs familles sans tenir compte de la durée de leur séjour à l'étranger.
[10] Non compris les mouvements de personnes déplacées, apatrides, nationaux ennemis, etc. pour lesquels aucune donnée précise n'est disponible.
[11] Données pour 10 mois, à partir du 1er mars.
[12] Nationaux revenant individuellement ou rapatriés de l'étranger.
[13] Résidents quittant temporairement le pays en quête d'emploi ou en voyage d'affaire (principalement en Suisse).
[14] Le trafic frontalier pour 1948 s'élève à 6 116 sorties et à 8 422 entrées. Les cartes de frontaliers ne sont délivrées qu'aux étrangers.
[15] Aucun relevé statistique.
[16] Nationaux ayant fixé leur résidence permanente à l'étranger.
[17] Voyages outre-mer exclusivement.
[18] Y compris 40 514 visiteurs étrangers et 46 780 nationaux rentrant au pays.
[19] Y compris les mouvements de population en direction ou en provenance de la zone soviétique, de la Sarre et de Berlin; non compris les départs des camps de réfugiés (O.I.R.).
[20] Non compris les sorties de personnes déportées et autres qui ne furent pas comptées lors de leur arrivée.
[21] Sorties: non compris les non-juifs pendant le mois d'avril et toutes les sorties pendant le mois de mai. Entrées: non compris les non-juifs en avril et mai.
[22] Non-juifs partant pour, ou revenant d'un bref séjour en Jordanie.
[23] Statistiques de rapatriement.

29. Major categories of departures and arrivals (continued)

[See headnote on page 452.]

Country and major categories — Pays et grandes catégories	Departures — Sorties 1947	1948	1949	1950	1951
Japan [24] — Japon [24]	...	...	...	...	...
Permanent emigrants — Emigrants permanents	25 938	7 656	5 925	...	...
Netherlands [26] — Pays-Bas [26]	...	...	...	...	...
Permanent emigrants — Emigrants permanents; Temporary immigrants departing — Sorties d'immigrants temporaires	65 897	66 454	58 185	50 697	* 67 377
New Zealand [16] — Nouvelle-Zélande [16]	**27 388**	**31 765**	**43 000**	...	...
Permanent emigrants [5] — Emigrants permanents [5]	5 769	6 679	6 886	7 788	...
Temporary immigrants departing — Sorties d'immigrants temporaires	...	...	...	...	...
Residents departing temporarily — Résidents s'en allant temporairement	10 725	13 566	20 108	...	...
Visitors departing — Sorties de visiteurs	10 894	11 520	16 006	...	...
Norway — Norvège	...	...	...	...	...
Permanent emigrants — Emigrants permanents	1 477	2 398	2 669	2 295	...
Palestine [30]	[31] **212 537**	.	.	.	.
Permanent emigrants — Emigrants permanents	5 224	.	.	.	.
Residents departing temporarily — Résidents s'en allant temporairement	109 613	.	.	.	.
Visitors departing — Sorties de visiteurs	97 700	.	.	.	.
Transit	17 587	.	.	.	.
Other purposes — Autres raisons	80 113	.	.	.	.
Southern Rhodesia [U.K.] [15] — Rhodésia du Sud [R.-U.] [15]	...	...	...	...	...
Spain [17] — Espagne [17]	**15 246**	**20 928**	**44 835**	**59 137**	...
Turkey — Turquie	...	...	...	...	...
Union of South Africa — Union Sud-Africaine:					
Europeans — Européens	**126 977**	**152 162**	**183 095**	**202 942**	**222 091**
Permanent emigrants — Emigrants permanents; Temporary immigrants departing — Sorties d'immigrants temporaires	7 917	7 534	9 206	14 644	15 381
Residents departing temporarily — Résidents s'en allant temporairement	54 875	60 089	76 924	88 585	98 163
Visitors departing — Sorties de visiteurs	64 185	84 539	96 965	99 713	108 547
Transit	14 271	18 618	18 889	17 428	15 087
Holiday — Vacances	39 976	53 557	67 324	71 067	79 623
Education — Etudes	4 126	4 379	3 227	3 944	4 067
Business — Affaires	5 812	7 985	7 525	7 274	9 770

[5] Persons who have been resident in the country for a year or more departing for a year or more.
[15] No statistics are collected.
[16] 1947, 1948: Data relate to years ending 31 March of following year.
[17] Overseas movement only.
[24] Most departures relate to repatriation of non-Japanese nationals who wished to return to their countries and deportation of enemy nationals residing in Japan. No statistics are available for the small number of Japanese nationals permitted by Occupation authorities to travel to other countries for special purposes.
[25] Most arrivals relate to repatriation to Japan of Japanese nationals interned after the war elsewhere in the Far East. No statistics are available regarding visitors to Japan.
[26] Figures incomplete as not all movements are registered.
[27] Including 963 European displaced persons.
[28] Non-residents intending to reside in the country for a year or more.
[29] Not including Swedes and Danes arriving via Fornebu.
[30] Territory formerly under British mandate.
[31] Excluding departures of deportees and other persons not recorded on arrival.
[32] Exact basis of classification not stated in source.

29. Grandes catégories de sorties et d'entrées (suite)

[Voir note explicative à la page 453.]

Arrivals — Entrées

Country and major categories — Pays et grandes catégories	1947	1948	1949	1950	1951
Japan [25] — Japon [25]	...	...	...	...	...
Permanent immigrants — Immigrants permanents	736 757	303 624	97 844	...	...
Netherlands [26] — Pays-Bas [26]	...	...	...	...	...
Permanent immigrants — Immigrants permanents					
Temporary immigrants — Immigrants temporaires	54 426	46 278	36 319	70 602	* 45 003
Residents returning after temporary sojourn abroad — Résidents rentrant après un séjour temporaire à l'étranger					
New Zealand [16] — Nouvelle-Zélande [16]	**33 144**	**35 946**	[27] **50 880**	...	...
Permanent immigrants [28] — Immigrants permanents [28]	9 648	11 387	17 701	18 234	...
Temporary immigrants — Immigrants temporaires	...	...	...	...	...
Residents returning after temporary sojourn abroad — Résidents rentrant après un séjour temporaire à l'étranger	11 988	12 840	18 463	...	...
Visitors — Visiteurs	11 508	11 719	14 716	...	...
Transit	890	447	485	...	...
Holiday — Vacances	7 692	7 828	10 768	...	...
Education, sport, amusement, etc. — Etudes, sports, amusements, etc.	1 163	1 675	1 527	...	...
Business — Affaires	1 732	1 769	1 936	...	...
Purpose not specified — Raisons non spécifiées	31	–	–	...	...
Norway — Norvège	**303 326**	**360 844**	**390 054**	[29] **533 815**	...
Palestine [30]	**229 520**	.	.	.	.
Immigrants, non-residents — Immigrants non résidents	24 504	.	.	.	.
Residents returning after permanent stay abroad — Résidents rentrant après un séjour permanent à l'étranger	3 339	.	.	.	.
Residents returning after temporary sojourn abroad — Résidents rentrant après un séjour temporaire à l'étranger	98 427	.	.	.	.
Visitors — Visiteurs	103 250	.	.	.	.
Transit	18 058	.	.	.	.
Other purposes — Autres raisons	85 192	.	.	.	.
Southern Rhodesia [U.K.] — Rhodésia du Sud [R.-U.]	**126 517**	**153 027**	**180 999**	**194 225**	...
Permanent immigrants — Immigrants permanents	13 595	17 037	14 155	16 245	...
Temporary immigrants — Immigrants temporaires	–	–	–	–	...
Residents returning after temporary sojourn abroad — Résidents rentrant après un séjour temporaire à l'étranger	35 061	43 912	64 908	65 945	...
Visitors — Visiteurs	77 861	92 078	101 936	112 035	...
Transit	39 170	47 534	52 431	55 906	...
Other purposes — Autres raisons	38 691	44 544	49 505	56 129	...
Spain [17] — Espagne [17]	**6 282**	**6 148**	**6 888**	**9 626**	...
Turkey [32] — Turquie [32]	...	...	...	...	...
Permanent immigrants — Immigrants permanents	4 395	5 424	2 207	54 962	102 663
Temporary immigrants — Immigrants temporaires	3 117	1 461	...	...	...
Union of South Africa — Union Sud-Africaine:					
Europeans — Européens	**156 679**	**185 331**	**183 650**	**196 989**	**229 544**
Permanent immigrants — Immigrants permanents	28 839	35 631	14 780	12 803	15 248
Temporary immigrants — Immigrants temporaires					
Residents returning after temporary sojourn abroad — Résidents rentrant après un séjour temporaire à l'étranger	59 520	64 270	76 130	85 516	100 650
Visitors — Visiteurs	68 320	85 430	92 740	98 670	113 646
Transit	13 959	18 332	20 284	20 120	20 236
Holiday — Vacances	43 263	53 545	60 596	65 881	79 098
Education — Etudes	3 566	3 820	3 484	4 420	5 016
Business — Affaires	7 532	9 733	8 376	8 249	9 296

[5] Personnes ayant résidé dans le pays un an ou plus, le quittant pour une durée d'un an ou davantage.

[15] Aucun relevé statistique.

[16] 1947, 1948: les données se rapportent à des années se terminant le 31 mars de l'année suivante.

[17] Voyages outre-mer exclusivement.

[24] La plupart des sorties concernent le rapatriement de nationaux non-japonais désireux de regagner leur pays et la déportation de nationaux ennemis résidant au Japon. Aucune statistique n'est disponible sur le petit nombre de nationaux japonais autorisés par les autorités d'occupation à voyager à l'étranger pour des raisons spéciales.

[25] La plupart des arrivées concernent le rapatriement au Japon de nationaux japonais internés après la guerre dans d'autres pays de l'Extrême Orient. Aucune statistique n'est disponible sur le nombre des visiteurs au Japon.

[26] Chiffres incomplets, tous les mouvements de population n'ayant pas été enregistrés.

[27] Y compris 963 personnes déplacées d'origine européenne.

[28] Non-résidents se proposant de demeurer dans le pays un an ou plus.

[29] Non compris les suédois et les danois arrivant par Fornebu.

[30] Territoire auparavant sous mandat britannique.

[31] Non compris les sorties de personnes déportées et autres qui ne furent pas comptées lors de leur arrivée.

[32] La base de la répartition n'est pas indiquée à la source.

29. Major categories of departures and arrivals (continued)

[See headnote on page 452.]

Country and major categories — Pays et grandes catégories	Departures — Sorties 1947	1948	1949	1950	1951
United Kingdom — Royaume-Uni	**2 278 502**	**2 596 273**	**2 969 782**	**3 185 063**	**3 594 898**
Permanent emigrants [33] — Emigrants permanents [33]	126 474	168 150	152 576	136 404	169 521
United States — Etats-Unis	[36] **938 259**	[36] **981 531**	[36] **1 118 433**	[36] **1 234 191**	...
Aliens — Etrangers	462 846	486 350	515 399	562 725	...
Permanent emigrants [39] — Emigrants permanents [39]	21 110	21 776	26 577	27 881	...
Temporary immigrants departing [41] — Sorties d'immigrants temporaires [41]	52 245	47 832	83 550	87 079	...
Residents departing temporarily — Résidents s'en allant temporairement	21 504	25 444	28 750	53 726	...
Visitors departing [42] — Sorties de visiteurs [42]	367 987	391 298	376 522	394 039	...
Nationals [36] — Nationaux [36]	475 413	495 181	603 034	671 466	...
Permanent emigrants [38] — Emigrants permanents [38]	23 718	12 602	8 979	50 823	...
Residents departing temporarily [36] — Résidents s'en allant temporairement [36]	451 695	482 579	594 055	620 643	...

[33] Persons travelling direct by sea between the United Kingdom and places outside Europe and the Mediterranean area only.
[34] Figure incomplete.
[35] Direct by sea from non-European countries.
[36] Excluding nationals departing temporarily across land borders.
[37] Excluding nationals returning across land borders after an absence of less than a year. Figure excludes frontier traffic shown separately below.
[38] Including displaced persons, numbering 24 571 in 1947, 13 656 in 1948.
[39] Persons who left a permanent (one year or longer) residence in the United States for a permanent (one year or longer) residence abroad.
[40] Non-resident aliens admitted to the United States for permanent (one year or longer) residence and resident aliens returning after permanent (one year or longer) sojourn abroad 2 763, 3 508 and 3 499 in 1947, 1948 and 1949, respectively.
[41] Agricultural labourers imported into the United States.
[42] Aliens who left a temporary (less than one year) residence in the United States.
[43] Non-resident aliens admitted for less than a year. Excluding, in general, aliens arriving across land boundaries for less than 30 days. Excluding also travellers between continental United States and insular possessions, border-crossers and crew members.
[44] Years ending 30 June. Entries across the Canadian and Mexican land borders.

29. Grandes catégories de sorties et d'entrées (suite)

[Voir note explicative à la page 453.]

Country and major categories — Pays et grandes catégories	Arrivals — Entrées				
	1947	1948	1949	1950	1951
United Kingdom — Royaume-Uni	**2 250 548**	**2 587 422**	**2 947 518**	**3 158 334**	**3 503 951**
Permanent immigrants [33] — Immigrants permanents [33]	62 780	73 746	64 792	71 932	76 295
Visitors — Visiteurs	[34] 451 677	[34] 549 716	[34] 583 998	[34] 640 926	[34] 695 523
Foreign — Etrangers:					
Transit	[34] 69 351	[34] 65 410	[34] 70 402	[34] 77 407	[34] 69 289
Holiday — Vacances	[34] 254 044	[34] 334 546	[34] 339 554	[34] 372 594	[34] 417 047
Business — Affaires	[34] 86 971	[34] 89 818	[34] 94 750	[34] 106 087	[34] 120 487
Commonwealth visitors [35] — Visiteurs du Commonwealth [35]	[34] 41 311	[34] 59 942	[34] 79 292	[34] 84 838	[34] 88 700
United States — Etats-Unis	[37] **1 179 980**	[37] **1 267 903**	[37] **1 457 340**	[37] **1 466 772**	...
Aliens — Etrangers	[38] 644 269	[38] 681 900	814 061	[38] 740 506	...
Permanent immigrants [40] — Immigrants permanents [40]	172 334	173 928	252 486	207 220	...
Temporary immigrants [41] — Immigrants temporaires [41]	29 626	43 988	134 268	84 893	...
Residents returning after temporary sojourn abroad — Résidents rentrant après un séjour temporaire à l'étranger	26 792	32 628	36 231	40 098	...
Visitors [43] — Visiteurs [43]	415 517	431 356	391 076	408 295	...
Transit	124 083	102 611	73 043	72 461	...
Holiday — Vacances	185 934	220 229	220 300	227 870	...
Education — Etudes	12 378	11 340	10 304	7 721	...
Business — Affaires	73 936	77 156	67 911	77 656	...
Other purposes — Autres raisons	19 186	20 020	19 428	22 587	...
Nationals [37] — Nationaux [37]	535 711	586 003	643 279	726 266	...
Frontier traffic [44] — Trafic frontalier [44]	**77 350 266**	**78 362 207**	**85 400 278**	**87 510 056**	...
Aliens — Etrangers	38 921 170	38 892 545	40 077 743	41 297 774	...
Nationals — Nationaux	38 429 096	39 469 662	45 322 535	46 212 282	...

[33] Personnes voyageant par mer entre le Royaume-Uni et les pays hors d'Europe et du bassin mditerranéen seulement.

[34] Donnée incomplète.

[35] Visiteurs arrivant directement par mer de pays non-européens.

[36] Non compris les nationaux quittant le pays temporairement par les frontières terrestres.

[37] Non compris les nationaux regagnant le pays par les frontières terrestres après une absence de moins d'un an. Le chiffre ne comprend pas le trafic frontalier, figurant séparément ci-dessous.

[38] Y compris les personnes déplacées, s'élevant à 24 571 en 1947 et 13 656 en 1948.

[39] Personnes abandonnant leur résidence permanente aux Etats-Unis (un an ou plus d'habitation dans le pays) pour la fixer à l'étranger.

[40] Etrangers non-résidents admis aux Etats-Unis afin d'y fixer leur résidence permanente (un an ou plus) et étrangers résidents revenant après un séjour permanent à l'étranger (d'une année ou plus), s'élevant respectivement à 2 763, 3 508 et 3 499 en 1947, 1948 et 1949.

[41] Ouvriers agricoles recrutés pour travailler aux Etats-Unis.

[42] Etrangers abandonnant leur résidence non permanente (de moins d'un an de présence) aux Etats-Unis.

[43] Etrangers non-résidents admis pour une durée de moins d'un an. Non compris, en général, les étrangers arrivant par les frontières terrestres pour un séjour de moins de 30 jours. Non compris également les voyageurs entre les Etats-Unis et ses possessions insulaires, les frontaliers et les membres d'équipages.

[44] Années finissant le 30 juin. Entrées par les frontières terrestres du Canada et du Mexique.

30. Emigrants by country of intended residence : 1949 – 1951

Emigrants par pays de résidence prévu : 1949 – 1951

[For discussion, see page 35. — Voir explications page 70.]

Country of intended residence [1] / Pays de résidence prévu [1]	Country of emigration — Pays d'émigration: Argentina [2] / Argentine [2] (I)		Australia [3] / Australie [3] (I)			Belgium / Belgique (VI)	Denmark [9] / Danemark [9] (VI)	Finland / Finlande (V, III)			Israel / Israël (II)
	1949	1950	1949	1950	1951	1949	1949	1949	1950	1951	1951
All countries — Tous pays	**17 298**	**25 348**	**18 457**	**20 855**	**22 180**	**44 041**	**25 873**	**7 737**	**13 970**	**19 644**	**7 317**
AFRICA — AFRIQUE	*5*	*10*	*418*	*371*	...	[7] *3 395*	*327*	*4*	*29*	*22*	*617*
Egypt — Egypte	3	4	33	37	43	–	...	...	...	...	17
Union of South Africa — Union Sud-Africaine	2	6	299	234	226	–	...	...	...	...	82
AMERICA, NORTH AND SOUTH — AMERIQUE DU NORD ET DU SUD	*1 503*	*1 925*	*1 117*	*1 260*	...	*3 591*	*3 387*	*905*	*770*	*5 593*	*2 944*
AMERICA, NORTH — AMERIQUE DU NORD	...	...	*1 102*	*1 237*	...	*3 591*	...	*858*	*721*	*5 499*	*2 501*
Canada	–	7	345	453	434	793	622	289	331	5 210	1 473
Mexico — Mexique	4	6	–	–	...	–	...	–	–	–	36
United States — Etats-Unis	40	54	732	777	947	1 677	1 862	569	390	289	958
AMERICA, SOUTH — AMERIQUE DU SUD	*1 442*	*1 840*	*15*	*23*	...	–	...	*47*	*49*	*94*	*443*
Argentina — Argentine	.	.	...	...	...	–	...	...	...	...	149
Brazil — Brésil	605	741	...	...	...	–	...	...	...	...	109
Venezuela	8	6	...	...	...	–	...	...	...	...	...
ASIA — ASIE	*428*	*499*	*1 478*	*1 019*	...	*1 460*	*254*	*3*	*11*	*14*	*808*
British Malaya — Malaisie Britannique	...	...	450	333	231	...	...	...	...	...	–
China — Chine	14	5	179	13	5	...	...	...	...	...	4
Hong Kong	...	...	137	84	81	...	...	...	...	...	–
India — Inde	18	7	[4] 351	[4] 285	[4] 360	...	...	...	...	...	42
Indonesia — Indonésie	...	...	91	47	61	...	...	...	...	...	–
Israel — Israël	51	32	63	52	27	...	...	...	...	...	.
Japan — Japon	16	10	42	60	84	...	...	...	...	...	–
Philippines	3	4	27	38	30	...	...	...	...	...	–
EUROPE	*15 353*	*22 887*	*9 948*	*12 866*	...	*35 209*	*21 034*	*6 751*	*12 166*	*9 947*	*2 380*
Austria — Autriche	124	166	8	7	10	–	...	...	...	...	168
Belgium — Belgique	76	80	24	51	6	.	...	...	...	...	93
Bulgaria — Bulgarie	115	76	–	–	...	–	...	...	...	...	2
Czechoslovakia — Tchécoslovaquie	382	111	2	4	–	96	...	...	...	...	21
Denmark — Danemark	112	75	12	23	8	–	.	...	...	...	7
Finland — Finlande	10	5	3	1	...	–	246	.	.	.	3
France	439	488	109	182	162	8 475	695	...	...	...	825
Germany — Allemagne	196	385	25	32	41	2 794	1 123	...	...	...	175
Greece — Grèce	82	111	78	123	69	–	...	...	...	...	24
Hungary — Hongrie	27	60	–	–	...	–	...	...	...	...	361
Iceland — Islande	...	...	...	...	...	–	476	...	...	...	–
Ireland, Rep. of — Irlande, Rép. d'	1	6	68	65	...	...	...	...	...	...	3
Italy — Italie	8 452	16 022	413	616	540	15 175	...	...	...	...	237
Netherlands — Pays-Bas	42	20	50	59	121	2 730	...	...	...	...	35
Norway — Norvège	22	14	15	20	27	–	5 259	...	...	...	5
Poland — Pologne	626	321	1	3	2	650	...	...	...	...	17
Portugal	241	265	–	–	...	...	...	...	...	...	2
Romania — Roumanie	61	19	–	–	...	–	...	...	...	...	20
Spain — Espagne	3 083	3 740	4	2	...	[8] 263	...	...	...	...	26
Sweden — Suède	46	42	12	15	11	–	7 954	6 414	11 851	9 621	23
Switzerland — Suisse	152	172	32	29	22	556	...	...	...	...	49
United Kingdom — Royaume-Uni	697	477	8 860	11 476	[6] 12 025	[6] 1 813	[6] 2 787	...	...	...	261
Yugoslavia — Yougoslavie	227	143	90	4	10	71	...	...	...	...	22
OCEANIA — OCEANIE	*9*	*3*	[5] *5 481*	[5] *5 319*	...	*281*	*315*	*55*	*82*	*137*	*439*
Australia — Australie	9	3	.	.	.	...	...	...	...	...	428
New Zealand — Nouvelle-Zélande	–	–	1 961	2 034	2 294	...	...	...	...	...	10
USSR — URSS											
USSR — URSS	–	–	15	20	15	105	3	–	9	5	–
Unknown — Inconnu	–	24	–	–	–	–	553	19	903	3 926	129

For footnotes and explanation of Roman numerals, see page 462. Voir notes et signification des chiffres romains à la page 462.

30. Emigrants by country of intended residence (continued)

Emigrants par pays de résidence prévu (suite)

[For discussion, see page 35. — Voir explications page 70.]

Country of intended residence [1] / Pays de résidence prévu [1]	Country of emigration — Pays d'émigration: Italy / Italie (I, II, III) 1949	Italy / Italie 1950	Jamaica [11] [U.K.] / La Jamaïque [11] [R.-U.] (I) 1949	Jamaica / La Jamaïque 1950	Japan [12] / Japon [12] (VII) [13] 1945–1949	Netherlands — Pays-Bas (VI) 1949	Netherlands 1950	Netherlands 1951 *
All countries — Tous pays	**[10] 155 058**	**[10] 140 204**	**28 097**	**34 633**	**1 192 157**	**58 185**	**50 697**	**67 377**
AFRICA — AFRIQUE	...	...	...	...	–	*2 992*	*2 287*	*3 699*
Egypt — Egypte	...	...	...	...	–	–	–	–
Union of South Africa — Union Sud-Africaine	...	...	...	...	–	2 288	1 620	2 874
AMERICA, NORTH AND SOUTH — AMERIQUE DU NORD ET DU SUD	...	...	*23 297*	...	–	*15 674*	*15 281*	*27 171*
AMERICA, NORTH — AMERIQUE DU NORD	...	...	...	...	–	...	...	...
Canada	...	...	1 214	1 297	–	6 968	7 348	19 253
Mexico — Mexique	...	...	...	...	–	...	...	...
United States — Etats-Unis	11 465	8 994	12 077	14 262	–	4 042	4 114	3 671
AMERICA, SOUTH — AMERIQUE DU SUD	...	...	...	...	–	...	...	...
Argentina — Argentine	98 260	78 531	...	...	–	350	270	307
Brazil — Brésil	6 949	8 980	...	...	–	723	588	487
Venezuela	...	...	...	...	–	282	314	304
ASIA — ASIE	...	...	...	...	[14] *1 190 085*	*24 920*	*10 659*	*10 624*
British Malaya — Malaisie Britannique	...	...	...	...	–	...	...	...
China — Chine	...	...	...	...	} 65 911	...	...	...
Hong Kong	...	...	...	...		...	...	...
India — Inde	...	...	...	...	–	...	...	...
Indonesia — Indonésie	...	...	...	...	–	23 150	9 626	9 452
Israel — Israël	...	...	...	...	–	...	26	386
Japan — Japon	...	...	...	...	.	...	...	...
Philippines	...	...	...	...	–	...	...	...
EUROPE	.	.	...	...	*1 884*	[15] *12 826*	[15] *12 074*	[15] *11 891*
Austria — Autriche	.	.	...	...	30	200	183	182
Belgium — Belgique	.	.	...	...	–	3 321	3 468	3 973
Bulgaria — Bulgarie	.	.	...	...	–	–	–	–
Czechoslovakia — Tchécoslovaquie	.	.	...	...	–	41	21	11
Denmark — Danemark	.	.	...	...	–	176	158	152
Finland — Finlande	.	.	...	...	–	–	–	–
France	.	.	...	...	–	1 253	1 279	1 171
Germany — Allemagne	.	.	...	...	–	3 357	3 065	2 640
Greece — Grèce	.	.	...	...	1 854	–	–	–
Hungary — Hongrie	.	.	...	...	–	–	–	–
Iceland — Islande	.	.	...	...	–	–	–	–
Ireland, Rep. of — Irlande, Rép. d'	.	.	...	...	–	38	52	85
Italy — Italie	.	.	...	...	–	368	556	304
Netherlands — Pays-Bas	.	.	...	...	–	.	.	.
Norway — Norvège	.	.	...	...	–	184	113	107
Poland — Pologne	.	.	...	...	–	95	61	14
Portugal	.	.	...	...	–	21	18	24
Romania — Roumanie	.	.	...	...	–	–	–	–
Spain — Espagne	.	.	...	...	–	43	31	47
Sweden — Suède	.	.	...	...	–	263	316	440
Switzerland — Suisse	.	.	...	...	–	768	530	597
United Kingdom — Royaume-Uni	.	.	[6] 3 561	[6] 3 297	–	2 606	2 137	1 987
Yugoslavia — Yougoslavie	.	.	...	...	–	9	14	10
OCEANIA — OCEANIE	...	...	...	...	*188*	*1 773*	*10 396*	*13 992*
Australia — Australie	...	...	...	...	–	1 650	9 703	11 112
New Zealand — Nouvelle-Zélande	...	...	...	...	–	–	693	2 855
USSR — URSS: USSR — URSS	...	...	...	...	–	...	...	...
Unknown — Inconnu	38 384	43 699	...	...	–	–	–	–

For footnotes and explanation of Roman numerals, see page 462. Voir notes et signification des chiffres romains à la page 462.

30. Emigrants by country of intended residence (continued)

Emigrants par pays de résidence prévu (suite)

[For discussion, see page 35. — Voir explications page 70.]

Country of intended residence [1] / Pays de résidence prévu [1]	Country of emigration — Pays d'émigration: New Zealand [16] / Nouvelle-Zélande [16] (I)			Norway — Norvège (IV)		Spain [18] — Espagne [18] (I)		Sweden [21] — Suède [21] (VI)		
	1948/49	1949/50	1950/51	1949	1950	1949	1950	1949	1950	1951 *
All countries — Tous pays	**6 679**	**6 886**	**7 788**	**2 669**	**2 295**	**44 835**	**59 137**	**14 174**	**12 860**	**16 580**
AFRICA — AFRIQUE	*132*	*108*	...	*4*	*4*	–	–	*153*	*143*	...
Egypt — Egypte	3	1	...	...	...	–	–	3	9	...
Union of South Africa — Union Sud-Africaine	122	84	56	...	...	–	–	39	57	...
AMERICA, NORTH AND SOUTH — AMERIQUE DU NORD ET DU SUD	*729*	*557*	...	*2 649*	*2 287*	*44 835*	*59 137*	*5 867*	*4 517*	*7 981*
AMERICA, NORTH — AMERIQUE DU NORD	*713*	*549*	...	*2 536*	*2 251*	[19] *3 689*	[19] *3 743*	*5 519*	*4 100*	...
Canada	347	187	213	235	139	–	–	2 100	1 489	4 964
Mexico — Mexique	–	3	...	–	–	394	676	13	24	...
United States — Etats-Unis	359	352	273	2 301	2 112	93	186	3 395	2 578	2 662
AMERICA, SOUTH — AMERIQUE DU SUD	*16*	*8*	...	*113*	*36*	[20] *41 146*	[20] *55 394*	*348*	*417*	...
Argentina — Argentine	6	–	...	...	...	35 144	40 897	134	178	...
Brazil — Brésil	1	2	...	...	...	1 550	3 422	61	108	...
Venezuela	–	–	...	...	...	2 918	8 520	...	7	...
ASIA — ASIE	*442*	*166*	...	...	...	–	–	*438*	*352*	...
British Malaya — Malaisie Britannique	36	21	28	...	...	–	–	...	–	...
China — Chine	220	31	87	...	...	–	–	4	5	...
Hong Kong	41	6	9	...	...	–	–	...	–	...
India — Inde	115	81	99	...	...	–	–	14	22	...
Indonesia — Indonésie	5	1	...	...	...	–	–	...	4	...
Israel — Israël	–	5	...	...	...	–	–	379	265	...
Japan — Japon	3	5	...	...	...	–	–	...	25	...
Philippines	–	3	...	...	...	–	–	...	5	...
EUROPE	*2 010*	*2 404*	...	...	...	.	.	*6 945*	*7 438*	*7 847*
Austria — Autriche	2	1	3	...	...	.	.	42	47	57
Belgium — Belgique	1	1	...	...	...	.	.	24	34	...
Bulgaria — Bulgarie	–	–	...	...	...	.	.	–	–	...
Czechoslovakia — Tchécoslovaquie	–	–	...	...	...	.	.	4	10	...
Denmark — Danemark	–	3	4	...	...	.	.	2 879	2 679	[22] 2 393
Finland — Finlande	–	...	...	...	...	.	.	983	1 242	1 986
France	20	15	15	...	...	.	.	203	213	221
Germany — Allemagne	5	7	2	...	...	.	.	350	457	646
Greece — Grèce	–	...	...	...	...	.	.	1	2	...
Hungary — Hongrie	–	...	...	...	...	.	.	228	141	...
Iceland — Islande	–	...	...	...	...	.	.	22	26	...
Ireland, Rep. of — Irlande, Rép. d'	18	21	23	...	...	.	.	...	...	...
Italy — Italie	17	13	8	...	...	.	.	102	107	172
Netherlands — Pays-Bas	4	6	2	...	...	.	.	76	85	...
Norway — Norvège	...	...	...	.	.	.	.	1 445	1 743	1 607
Poland — Pologne	30	14	–	...	...	.	.	78	71	46
Portugal	...	–	...	...	...	.	.	10	27	...
Romania — Roumanie	...	–	...	...	...	.	.	1	4	...
Spain — Espagne	...	–	...	...	...	.	.	30	34	...
Sweden — Suède	10	3	1	...	...	.	.	.	.	.
Switzerland — Suisse	10	5	7	...	...	.	.	150	157	...
United Kingdom — Royaume-Uni	1 854	2 308	2 736	...	...	.	.	[6] 316	[6] 355	[6] 334
Yugoslavia — Yougoslavie	24	–	1	...	...	.	.	1	2	...
OCEANIA — OCEANIE	[17] *3 291*	[17] *3 577*	[17] *4 053*	*16*	4	–	–	*149*	*241*	...
Australia — Australie	2 700	3 028	3 495	10	2	–	–	} 149	239	...
New Zealand — Nouvelle-Zélande	.	.	.	6	2	–	–			
USSR — URSS										
USSR — URSS	7	18	...	...	...	–	–	21	16	20
Unknown — Inconnu	68	56	–	...	...	–	–	601	153	...

For footnotes and explanation of Roman numerals, see page 462. Voir notes et signification des chiffres romains à la page 462.

30. Emigrants by country of intended residence (continued)

Emigrants par pays de résidence prévu (suite)

[For discussion, see page 35. — Voir explications page 70.]

Country of intended residence [1] / Pays de résidence prévu [1]	Country of emigration — Pays d'émigration: Switzerland [23] / Suisse [23] (VII)		Union of South Africa [24] / Union Sud-Africaine [24] (I, II)			United Kingdom [29] / Royaume-Uni [29] (VII) [30]			United States [35] / Etats-Unis [35] (II)	
	1949	1950	1949	1950	1951	1949	1950	1951	1949	1950
All countries — Tous pays	**2 930**	**2 672**	**9 206**	**14 644**	**15 381**	**152 576**	**136 404**	**169 521**	**26 577**	**27 881**
AFRICA — AFRIQUE	*208*	*220*	[25] *7 535*	[26] *11 901*	[27] *13 431*	...	*22 340*	*23 099*	*416*	*416*
Egypt — Egypte	13	15	...	...	...	...	3 751	3 207	175	144
Union of South Africa — Union Sud-Africaine	99	113	.	.	.	[31] *15 387*	[31] 10 262	[31] 7 053	145	151
AMERICA, NORTH AND SOUTH — AMERIQUE DU NORD ET DU SUD	*2 489*	*2 104*	*193*	*205*	*263*	...	*32 852*	*60 875*	*10 218*	*11 075*
AMERICA, NORTH — AMERIQUE DU NORD	...	...	*184*	*196*	*243*	...	*30 975*	*59 087*	*7 471*	*8 070*
Canada	334	438	44	84	94	22 848	14 994	33 924	1 827	2 882
Mexico — Mexique	13	6	–	–	–	...	...	...	1 221	1 228
United States — Etats-Unis	1 488	1 168	132	110	145	18 802	14 243	23 231	.	.
AMERICA, SOUTH — AMERIQUE DU SUD	...	...	*9*	*9*	*20*	[32] *3 942*	*1 877*	*1 788*	*2 747*	*3 005*
Argentina — Argentine	183	120	6	4	11	...	568	415	534	360
Brazil — Brésil	198	148	3	5	–	...	490	488	523	688
Venezuela	74	45	–	–	–	...	116	177	560	721
ASIA — ASIE	*79*	*54*	*171*	*205*	*93*	...	*15 655*	*18 202*	*3 453*	*2 912*
British Malaya — Malaisie Britannique	...	...	–	–	–	...	5 569	7 362	...	...
China — Chine	1	1	2	–	–	...	327	178	390	461
Hong Kong	8	2	–	–	–	...	1 995	1 994	...	...
India — Inde	16	13	[28] 9	[28] 14	[28] 30	[33] 4 824	[33] 4 753	4 467	397	358
Indonesia — Indonésie	4	5	–	–	1	...	121	116	6	17
Israel — Israël	9	13	133	167	–	...	...	...	247	240
Japan — Japon	6	5	–	1	–	...	82	57	312	294
Philippines	8	2	–	–	–	...	...	...	1 379	843
EUROPE	.	.	*1 185*	*2 092*	*1 381*	.	.	.	*11 637*	*12 516*
Austria — Autriche	.	.	–	–	–	.	.	.	83	110
Belgium — Belgique	.	.	5	12	7	.	.	.	218	191
Bulgaria — Bulgarie	.	.	–	–	–	.	.	.	15	7
Czechoslovakia — Tchécoslovaquie	.	.	1	–	–	.	.	.	98	57
Denmark — Danemark	.	.	3	16	–	.	.	.	363	356
Finland — Finlande	.	.	3	–	–	.	.	.	165	150
France	.	.	5	11	10	.	.	.	1 076	1 146
Germany — Allemagne	.	.	10	19	16	.	.	.	951	1 403
Greece — Grèce	.	.	4	4	–	.	.	.	496	490
Hungary — Hongrie	.	.	2	–	–	.	.	.	23	27
Iceland — Islande	.	.	–	–	–	.	.	.	59	40
Ireland, Rep. of — Irlande, Rép. d'	.	.	6	13	–	.	.	.	350	508
Italy — Italie	.	.	28	22	4	.	.	.	1 489	1 567
Netherlands — Pays-Bas	.	.	31	56	34	.	.	.	385	299
Norway — Norvège	.	.	7	5	10	.	.	.	628	665
Poland — Pologne	.	.	–	–	–	.	.	.	112	82
Portugal	.	.	–	2	1	.	.	.	234	212
Romania — Roumanie	.	.	–	–	–	.	.	.	11	4
Spain — Espagne	.	.	–	–	–	.	.	.	233	227
Sweden — Suède	.	.	10	4	5	.	.	.	436	499
Switzerland — Suisse	.	.	16	15	–	.	.	.	301	354
United Kingdom — Royaume-Uni	.	.	1 053	1 906	1 255	.	.	.	3 584	3 806
Yugoslavia — Yougoslavie	.	.	–	–	–	.	.	.	77	63
OCEANIA — OCEANIE	*154*	*294*	*122*	*241*	*213*	...	*65 399*	*67 136*	*429*	*530*
Australia — Australie	127	235	92	215	149	53 107	54 651	57 230	277	351
New Zealand — Nouvelle-Zélande	27	58	30	26	64	9 324	10 608	9 768	97	109
USSR — URSS										
USSR — URSS	.	.	–	–	–	.	.	.	288	172
Unknown — Inconnu	–	–	–	–	–	[34] 24 342	158	209	136	260

For footnotes and explanation of Roman numerals, see page 462. Voir notes et signification des chiffres romains à la page 462.

Notes to table 30

[1] Continental total include emigrants to countries not specified in stub.
[2] Aliens departing overseas; 2nd & 3rd class only.
[3] Nationals and aliens, by country of intended permanent residence (i.e. for a year or longer).
[4] Including emigrants to Ceylon and Pakistan.
[5] Including emigrants to the Fiji Islands and to New Guinea (Aust. Adm.) numbering 241 and 1 390 in 1949, and 237 and 1 344 in 1950.
[6] Including emigrants to Ireland.
[7] Including emigrants to Belgian Congo numbering 2 699 in 1949.
[8] Including emigrants to Portugal.
[9] Nationals and aliens departing for countries listed.
[10] Overseas migrants only.
[11] Nationals and aliens according to places for which they embarked.
[12] Permanent emigrants only by country of destination. 1945 data for post-surrender period only.
[13] Statistical records maintained by the Supreme Command for the Allied Powers.
[14] Including 943 410 emigrants to South Korea, 351 to North Korea, and 180 413 to the Ryukyus.
[15] Including emigrants to U.S.S.R.
[16] Nationals and aliens departing after at least 12 months residence and stating intention not to return within 12 months to reside in New Zealand, by country of ultimate destination. Data refer to years ending 31 March.
[17] Including emigrants to the Fiji Islands, numbering 319 in 1948/49, 255 in 1949/50, and 273 in 1950/51.
[18] Overseas migrants only, by country of destination.
[19] Including emigrants to Cuba, numbering 2 707 in 1949, and 2 651 in 1950.
[20] Including emigrants to Uruguay numbering 949 in 1949, and 1 710 in 1950.
[21] Nationals and aliens by country of destination.
[22] Including emigrants to Iceland.
[23] Nationals and aliens emigrating overseas only, by country of destination, as reported by Swiss emigration agencies.
[24] Persons of European stock only. National and alien residents departing permanently by country of future permanent residence.
[25] Including 7 154 emigrants to Rhodesia, 127 to Kenya, and 55 to Portuguese East Africa.
[26] Including 11 221 emigrants to Rhodesia, 317 to Kenya, and 86 to Portuguese East Africa.
[27] Including 12 916 emigrants to Rhodesia, 204 to Kenya, and 37 to Portuguese East Africa.
[28] Including emigrants to Ceylon.
[29] Nationals and aliens travelling direct by sea to places outside Europe and the Mediterranean area only, by country of intended future permanent residence (i.e. for a year or longer).
[30] Statistics obtained from passenger manifests.
[31] Including emigrants to Basutoland, Bechuanaland, Swaziland. South-West Africa, Northern and Southern Rhodesia.
[32] Including Central America. British nationals only.
[33] Including emigrants to Pakistan.
[34] Including 21 845 travellers to other British countries.
[35] Aliens only, having resided in the United States for a year or longer, by country of intended permanent residence (i.e. for a year or longer).

Notes au tableau 30

[1] Les totaux par continent comprennent les émigrants se rendant dans des pays non-mentionnés dans le tableau.
[2] Etrangers à destination d'outre-mer; passagers de 2ème et 3ème classe seulement.
[3] Nationaux et étrangers d'après le lieu de leur résidence permanente (c-à-d. les pays où ils comptent demeurer un an ou plus).
[4] Y compris les émigrants à destination de Ceylan et du Pakistan.
[5] Y compris les émigrants à destination des îles Fidji et de la Nouvelle-Guinée (Adm. Aust.), se montant à 241 et 1 390 en 1949, et à 237 et 1 344 en 1950.
[6] Y compris les émigrants à destination de l'Irlande.
[7] Y compris les émigrants à destination du Congo Belge, s'élevant à 2 699 en 1949.
[8] Y compris les émigrants à destination du Portugal.
[9] Nationaux et étrangers partant pour les pays indiqués.
[10] Personnes émigrant outre-mer seulement.
[11] Nationaux et étrangers d'après le lieu de destination.
[12] Emigrants permanents seulement par pays de destination. Les données pour 1945 ne concernent que la période postérieure à la reddition.
[13] Statistiques établies par le Commandement Suprême des Forces Alliées.
[14] Y compris 943 410 emigrants à destination de la Corée du Sud, 351 à destination de la Corée du Nord, et 180 413 se rendant aux îles Ryukyu.
[15] Y compris les émigrants à destination de l'U.R.S.S.
[16] Nationaux et étrangers quittant la Nouvelle-Zélande après y être demeurés 12 mois au moins et déclarant n'avoir pas l'intention d'y rentrer avant 12 mois pour y résider. Données concernant des années se terminant le 31 mars.
[17] Y compris les émigrants à destination des îles Fidji s'élevant à 319 en 1948/49, 255 en 1949/50, et 273 en 1950/51.
[18] Personnes émigrant outre-mer seulement, par pays de destination.
[19] Y compris les emigrants à destination de Cuba s'élevant à 2 707 en 1949, et 2 651 en 1950.
[20] Y compris les émigrants à destination de l'Uruguay s'élevant à 949 en 1949, et 1 710 en 1950.
[21] Nationaux et étrangers par pays de destination.
[22] Y compris les émigrants à destination de l'Islande.
[23] Nationaux et étrangers émigrant outre-mer seulement, par pays de destination, d'après les renseignements communiqués par les agences d'émigration suisses.
[24] Personnes de souche européenne seulement. Résidents nationaux et étrangers émigrant définitivement, d'après le lieu de leur future résidence permanente.
[25] Y compris 7 154 émigrants à destination de la Rhodésia, 127 à destination du Kenya, et 55 se rendant en Afrique Orientale Portugaise.
[26] Y compris 11 221 émigrants à destination de la Rhodésia, 317 à destination du Kenya, et 86 se rendant en Afrique Orientale Portugaise.
[27] Y compris 12 916 émigrants à destination de la Rhodésia, 204 à destination du Kenya, et 37 se rendant en Afrique Orientale Portugaise.
[28] Y compris les émigrants à destination de Ceylan.
[29] Emigrants nationaux et étrangers se rendant par mer dans des pays hors d'Europe et du bassin méditerranéen exclusivement, d'après le lieu de leur future résidence permanente (c-à-d. les pays où ils comptent demeurer un an ou plus).
[30] Statistiques établies d'après les listes de passagers.
[31] Y compris les émigrants à destination du Basutoland, du Bechuanaland, du Swaziland, du Sud-Ouest Africain, de la Rhodésia du Nord et du Sud.
[32] Y compris l'Amérique Centrale. Nationaux britanniques seulement.
[33] Y compris les émigrants à destination du Pakistan.
[34] Y compris les voyageurs à destination des autres possessions britanniques s'élevant à 21 487.
[35] Etrangers seulement, étant demeurés aux Etats-Unis un an ou plus, d'après le lieu de leur future résidence permanente (c-à-d. les pays où ils comptent demeurer un an ou plus).

[Roman numerals following names of countries refer to the source of statistics. (I) Port statistics; (II) statistics of frontier control; (III) statistics of registration coupons detached from certain documents; (IV) statistics of transport contracts; (V) passport statistics; (VI) statistics of local registers; (VII) other statistics.
Les chiffres romains suivant les noms des pays se rapportent à la source des statistiques. (I) Statistiques des ports; (II) statistiques du contrôle aux frontières; (III) statistiques des fiches détachées de certains documents; (IV) statistiques des contrats de transport; (V) statistiques des passeports; (VI) statistiques de l'enregistrement local; (VII) autres statistiques.]

31. Immigrants by country of last residence : 1949 – 1951

Immigrants par pays de la précédente résidence : 1949 – 1951

[For discussion, see page 35. — Voir explications page 70.]

Country of last residence [1] / Pays de la précédente résidence [1]	Country of immigration — Pays d'immigration									
	Argentina [2] / Argentine [2] (I)		Australia [3] / Australie [3] (I)			Belgium / Belgique (VI)	Canada [8] (II)			Denmark [10] / Danemark [10] (VI)
	1949	1950	1949	1950	1951	1949	1949	1950	1951	1949
All countries — Tous pays	**150 987**	**136 777**	**167 727**	**174 540**	**132 542**	**31 795**	**95 217**	**73 912**	**194 391**	**24 485**
AFRICA — AFRIQUE	*123*	*153*	*2 432*	*3 598*	...	[6] *2 054*	*232*	*213*	*313*	*178*
Egypt — Egypte	45	36	1 805	1 580	1 386	–	...	...	...	...
Union of South Africa — Union Sud-Africaine	26	55	377	620	491	–	...	...	...	...
AMERICA, NORTH AND SOUTH — AMERIQUE DU NORD ET DU SUD	*1 388*	*1 942*	*1 955*	*2 250*	...	*1 420*	*9 321*	*8 875*	*9 591*	*1 765*
AMERICA, NORTH — AMERIQUE DU NORD	...	...	*1 879*	*2 183*	...	*1 420*	*8 847*	*8 377*	*8 716*	...
Canada	1	7	443	560	591	269	.	.	.	105
Mexico — Mexique	3	7	4	1	...	–	42	16	43	...
United States — Etats-Unis	97	34	1 403	1 588	1 512	796	7 756	7 821	7 755	1 225
AMERICA, SOUTH — AMERIQUE DU SUD	*1 223*	...	*76*	*67*	...	–	*474*	*498*	*875*	...
Argentina — Argentine	.	.	...	...	...	–	...	...	...	...
Brazil — Brésil	466	974	...	...	...	–	...	...	...	...
Venezuela	2	5	...	...	...	–	...	...	...	...
ASIA — ASIE	*1 096*	*1 560*	*7 359*	*7 629*	...	*311*	*1 188*	*2 162*	*4 275*	*275*
China — Chine	20	130	2 285	618	976	...	884	1 814	2 994	...
India — Inde	9	15	[4] 1 616	[4] 1 603	[4] 1 348	...	113	97	120	...
Indonesia — Indonésie	...	...	270	1 607	1 030	...	...	...	...	...
Israel — Israël	36	55	244	143	351	...	67	147	901	...
Japan — Japon	2	398	128	308	105	...	18	14	15	...
Philippines	7	7	104	183	98	...	...	...	...	...
EUROPE	*148 372*	*133 101*	*150 769*	*156 005*	...	*27 885*	*73 981*	*56 393*	*168 981*	*21 934*
Austria — Autriche	778	604	6 895	4 683	2 795	–	775	619	4 315	...
Belgium — Belgique	255	229	333	532	237	.	863	956	5 783	...
Bulgaria — Bulgarie	55	50	–	–	...	–	83	86	325	...
Czechoslovakia — Tchécoslovaquie	483	199	1 679	630	85	350	2 815	1 698	3 385	...
Denmark — Danemark	151	46	453	459	78	–	884	932	4 737	.
Finland — Finlande	22	3	51	59	...	–	182	445	3 877	279
France	829	1 119	1 270	1 387	2 072	6 022	1 163	1 399	8 279	675
Germany — Allemagne	1 905	2 449	52 791	57 247	11 033	2 950	2 941	3 815	29 196	1 522
Greece — Grèce	533	422	1 437	1 875	1 956	–	680	815	2 745	...
Hungary — Hongrie	866	390	–	–	...	–	2 006	1 777	4 129	...
Iceland — Islande	...	...	...	...	...	–	–	–	–	518
Ireland, Rep. of — Irlande, Rép. d'	25	15	670	1 003	...	...	927	452	640	...
Italy — Italie	97 778	79 833	12 991	16 583	19 423	9 154	7 728	8 993	23 426	...
Netherlands — Pays-Bas	135	137	1 145	9 597	12 202	3 122	6 828	7 169	19 266	...
Norway — Norvège	65	11	117	63	368	–	355	234	920	4 153
Poland — Pologne	3 310	839	6 012	1 702	251	358	20 091	9 747	14 245	...
Portugal	970	2 108	–	–	...	–	16	16	18	...
Romania — Roumanie	286	196	–	–	...	–	1 344	1 034	1 842	...
Spain — Espagne	35 331	42 712	19	50	...	[7] 414	14	20	426	...
Sweden — Suède	24	26	161	182	193	–	742	589	1 839	9 564
Switzerland — Suisse	305	288	342	1 200	451	588	403	533	1 388	...
United Kingdom — Royaume-Uni	542	285	53 613	52 494	[5] 57 429	[5] 1 220	20 780	12 695	31 652	[5] 2 283
Yugoslavia — Yougoslavie	2 159	633	1 435	701	540	134	2 110	1 489	4 908	...
OCEANIA — OCEANIE	*8*	*2*	*4 087*	*4 928*	...	*27*	*586*	*553*	*668*	*43*
Australia — Australie	7	2	.	.	.	...	354	352	465	...
New Zealand — Nouvelle-Zélande	1	–	3 223	3 823	3 138	...	232	201	203	...
USSR — URSS										
USSR — URSS	–	–	1 125	130	62	98	[9] 9 578	[9] 5 467	[9] 10 152	5
Unknown — Inconnu	–	19	–	–	...	–	331	249	411	285

For footnotes and explanation of Roman numerals, see page 467.

Voir notes et significations des chiffres romains à la page 467.

31. Immigrants by country of last residence (continued)

Immigrants par pays de la précédente résidence (suite)

[For discussion, see page 35. — Voir explications page 70.]

Country of last residence [1] / Pays de la précédente résidence [1]	Country of immigration — Pays d'immigration								
	Israel [11] — Israël [11] (II)			Jamaica [14] [U.K.] / La Jamaïque [14] [R.-U.] (I)		Japan [15] / Japon [15] (VII) [16]	Netherlands [10] — Pays-Bas [10] (VI)		
	1949	1950	1951	1949	1950	1945 – 1949	1949	1950	1951
All countries — Tous pays	**239 141**	**169 405**	**173 901**	**27 779**	**32 922**	**6 241 548**	**36 319**	**70 602**	**45 003**
AFRICA — AFRIQUE	*39 158*	*25 525*	*20 124*	–	...	–	*855*	*816*	*664*
Egypt — Egypte	7 145	6 654	2 017	–	...	–	–	–	–
Union of South Africa — Union Sud-Africaine	217	183	43	–	...	–	525	439	287
AMERICA, NORTH AND SOUTH — AMERIQUE DU NORD ET DU SUD	*1 313*	*966*	*647*	*23 752*	...	*3 592*	*4 819*	*3 271*	*3 378*
AMERICA, NORTH — AMERIQUE DU NORD	*706*	*519*	*295*	...	...	*3 592*	...	...	...
Canada	64	85	34	1 188	1 279	–	412	347	348
Mexico — Mexique	46	17	29	...	...	–	...	...	...
United States — Etats-Unis	538	407	215	12 029	12 679	–	1 063	791	911
AMERICA, SOUTH — AMERIQUE DU SUD	*607*	*447*	*352*	...	...	–	...	...	...
Argentina — Argentine	325	255	246	...	...	–	140	58	94
Brazil — Brésil	133	91	54	...	...	–	156	72	77
Venezuela	...	...	...	...	...	–	256	186	108
ASIA — ASIE	*71 555*	*57 771*	*103 327*	–	...	[17] *5 504 764*	*17 040*	*56 581*	*31 389*
China — Chine	632	343	160	–	...	1 980 562	...	...	...
India — Inde	[12] 856	[12] 950	[12] 348	–	...	–	...	...	...
Indonesia — Indonésie	...	...	...	–	...	15 590	16 513	56 122	30 830
Israel — Israël	.	[13] 250	[13] 110	–	...	–	...	12	91
Japan — Japon	5	2	–	–	...	.	...	...	...
Philippines	...	...	...	–	...	132 917	...	...	...
EUROPE	*119 337*	*81 346*	*48 969*	*2 980*	...	–	[18] *13 478*	[18] *9 732*	[18] *9 310*
Austria — Autriche	1 620	420	171	–	...	–	227	364	282
Belgium — Belgique	465	141	96	–	...	–	3 299	2 788	2 627
Bulgaria — Bulgarie	20 008	1 003	1 161	–	...	–	–	–	–
Czechoslovakia — Tchécoslovaquie	15 689	632	295	–	...	–	137	56	29
Denmark — Danemark	35	13	10	–	...	–	137	116	114
Finland — Finlande	9	1	–	–	...	–	–	–	–
France	1 654	445	249	–	...	–	933	839	860
Germany — Allemagne	5 333	943	463	–	...	–	4 729	2 902	2 843
Greece — Grèce	1 364	437	133	–	...	–	–	–	–
Hungary — Hongrie	6 844	2 721	1 273	–	...	–	–	–	–
Iceland — Islande	...	...	...	–	...	–	–	–	–
Ireland, Rep. of — Irlande, Rép. d'	14	3	10	–	...	–	40	23	19
Italy — Italie	501	156	93	–	...	–	836	284	191
Netherlands — Pays-Bas	367	218	275	–	...	–	.	.	.
Norway — Norvège	22	9	4	–	...	–	123	81	101
Poland — Pologne	47 343	26 488	3 505	–	...	–	61	58	22
Portugal	3	14	1	–	...	–	5	22	10
Romania — Roumanie	13 596	46 430	40 208	–	...	–	–	–	–
Spain — Espagne	252	49	26	–	...	–	43	25	37
Sweden — Suède	50	18	11	–	...	–	159	130	208
Switzerland — Suisse	123	75	35	–	...	–	826	607	459
United Kingdom — Royaume-Uni	758	345	187	[5] 2 980	[5] 2 632	–	1 741	1 243	1 226
Yugoslavia — Yougoslavie	2 470	419	629	–	...	–	31	42	8
OCEANIA — OCEANIE	*45*	*40*	*24*	–	...	*270 383*	*127*	*202*	*262*
Australia — Australie	38	38	23	–	...	138 680	114	194	243
New Zealand — Nouvelle-Zélande	3	2	1	–	...	797	–	8	19
USSR — URSS									
USSR — URSS	2 528	2 286	566	–	...	462 809	...	...	...
Unknown — Inconnu	5 205	1 471	244	...	...	–	–	–	–

For footnotes and explanation of Roman numerals, see page 467. Voir notes et significations des chiffres romains à la page 467.

31. Immigrants by country of last residence (continued)

Immigrants par pays de la précédente résidence (suite)

[For discussion, see page 35. — Voir explications page 70.]

Country of last residence [1] / Pays de la précédente résidence [1]	Country of immigration — Pays d'immigration									
	New Zealand [19] / Nouvelle-Zélande [19] (I)			Southern Rhodesia [22] / Rhodésia du Sud [22] (II)		Spain [23] / Espagne [23] (I)		Sweden [25] / Suède [25] (VI)		
	1948/49	1949/50	1950/51	1949	1950	1949	1950	1949	1950	1951 *
All countries — Tous pays	**11 387**	**17 701**	**18 234**	**14 155**	**16 245**	**6 888**	**9 626**	**23 997**	**27 940**	**31 603**
AFRICA — AFRIQUE	*114*	*203*	...	*7 815*	*11 360*	–	–	*150*	*123*	...
Egypt — Egypte	37	31	14	60	53	–	–	8	5	...
Union of South Africa — Union Sud-Africaine	66	140	120	7 054	10 422	–	–	15	20	...
AMERICA, NORTH AND SOUTH — AMERIQUE DU NORD ET DU SUD	*435*	*692*	...	*77*	*76*	[24] *6 888*	[24] *9 626*	*1 475*	*1 724*	*1 600*
AMERICA, NORTH — AMERIQUE DU NORD	*426*	*672*	...	*67*	*67*	...	...	*1 339*	*1 584*	...
Canada	148	259	317	23	16	–	–	79	85	102
Mexico — Mexique	–	–	–	–	–	294	487	7	7	...
United States — Etats-Unis	272	397	453	36	51	460	537	1 245	1 487	1 340
AMERICA, SOUTH — AMERIQUE DU SUD	*9*	*20*	...	*10*	*9*	...	...	*136*	*140*	...
Argentina — Argentine	6	5	...	6	3	3 468	4 110	63	72	...
Brazil — Brésil	–	–	...	4	2	413	502	20	43	...
Venezuela	1	1	...	–	–	354	1 113	–	2	...
ASIA — ASIE	*1 156*	*1 494*	...	*179*	*117*	–	–	*108*	*101*	...
China — Chine	195	439	162	8	2	–	–	63	21	...
India — Inde	698	527	456	120	70	–	–	14	25	...
Indonesia — Indonésie	17	133	540	–	–	–	–	–	3	...
Israel — Israël	17	4	...	6	3	–	–	8	19	...
Japan — Japon	14	13	6	–	–	–	–	–	4	...
Philippines	2	9	...	–	–	–	–	–	–	...
EUROPE	*7 827*	*11 855*	...	*6 053*	*4 649*	.	.	*21 877*	*25 822*	*29 533*
Austria — Autriche	22	306	125	2	3	.	.	470	273	456
Belgium — Belgique	19	4	...	5	2	.	.	57	51	...
Bulgaria — Bulgarie	–	–	...	–	–	.	.	1	10	...
Czechoslovakia — Tchécoslovaquie	32	34	–	3	–	.	.	191	100	...
Denmark — Danemark	126	89	174	6	13	.	.	4 934	4 044	[26] 4 751
Finland — Finlande	1	4	...	–	–	.	.	6 414	11 851	12 803
France	16	19	100	8	7	.	.	185	204	204
Germany — Allemagne	58	720	798	41	31	.	.	3 279	4 098	6 065
Greece — Grèce	23	18	...	19	12	.	.	7	11	...
Hungary — Hongrie	21	7	7	4	2	.	.	283	72	...
Iceland — Islande	–	–	...	–	–	.	.	33	28	...
Ireland, Rep. of — Irlande, Rép. d'	132	190	151	–	–	.	.	–	–	...
Italy — Italie	27	38	38	47	34	.	.	503	590	632
Netherlands — Pays-Bas	126	149	699	24	18	.	.	193	224	...
Norway — Norvège	14	28	...	4	4	.	.	3 884	3 210	3 185
Poland — Pologne	16	4	1	6	–	.	.	841	351	168
Portugal	–	–	...	–	3	.	.	11	14	...
Romania — Roumanie	–	–	...	–	–	.	.	30	24	...
Spain — Espagne	–	–	...	–	4	.	.	28	20	...
Sweden — Suède	28	27	17	5	6	.	.	.	.	.
Switzerland — Suisse	20	78	86	16	16	.	.	260	323	...
United Kingdom — Royaume-Uni	7 131	10 075	9 670	5 856	4 481	.	.	267	315	[5] 346
Yugoslavia — Yougoslavie	2	12	6	–	3	.	.	6	7	...
OCEANIA — OCEANIE	[20] *1 797*	[20] *3 334*	[20] *3 752*	*31*	*43*	–	–	*26*	*24*	...
Australia — Australie	1 279	2 478	2 831	14	27	–	–	26	24	...
New Zealand — Nouvelle-Zélande	[21] 20	[21] 3	. .	17	16	–	–			
USSR — URSS										
USSR — URSS	6	15	6	–	–	.	.	344	134	81
Unknown — Inconnu	52	108	–	–	–	–	–	17	12	–

For footnotes and explanation of Roman numerals, see page 467.

Voir notes et significations des chiffres romains à la page 467.

31. Immigrants by country of last residence (continued)

Immigrants par pays de la précédente résidence (suite)

[For discussion, see page 35. — Voir explications page 70.]

Country of last residence [1] / Pays de la précédente résidence [1]	Country of immigration — Pays d'immigration: Union of South Africa [27] / Union Sud-Africaine [27] (I, II)			United Kingdom [32] / Royaume-Uni [32] (VII) [33]			United States [38] / Etats-Unis [38] (II)	
	1949	1950	1951	1949	1950	1951	1949	1950
All countries — Tous pays	**14 780**	**12 803**	**15 248**	**64 792**	**71 932**	**76 295**	**248 987**	**203 407**
AFRICA — AFRIQUE	[28] *1 428*	[29] *1 016*	[30] *994*	...	*18 770*	*17 213*	*942*	*772*
Egypt — Egypte	...	...	...	...	3 724	5 785	185	163
Union of South Africa — Union Sud-Africaine	.	.	.	[34] 6 600	[34] 7 800	[34] 4 688	3 274	111
AMERICA, NORTH AND SOUTH — AMERIQUE DU NORD ET DU SUD	*325*	*385*	*400*	...	*19 065*	*20 706*	*42 689*	*41 230*
AMERICA, NORTH — AMERIQUE DU NORD	*283*	*337*	*354*	...	*16 647*	*18 647*	*39 453*	*37 865*
Canada	44	77	83	7 572	6 992	5 055	23 283	23 252
Mexico — Mexique	–	–	–	...	...	...	7 626	6 165
United States — Etats-Unis	239	260	271	7 083	6 324	9 622	.	.
AMERICA, SOUTH — AMERIQUE DU SUD	*42*	*48*	*46*	[35] *1 831*	*2 418*	*2 059*	*3 236*	*3 365*
Argentina — Argentine	26	24	27	...	813	660	486	601
Brazil — Brésil	–	–	–	...	434	341	484	452
Venezuela	–	–	–	...	183	87	468	497
ASIA — ASIE	*271*	*200*	*239*	...	*23 447*	*25 106*	*4 939*	*5 375*
China — Chine	2	16	26	...	435	770	2 019	776
India — Inde	[31] 145	[31] 39	[31] 51	[36] 11 278	[36] 11 948	[36] 11 659	177	107
Indonesia — Indonésie	11	15	28	...	105	118	35	51
Israel — Israël	28	31	–	...	...	...	159	786
Japan — Japon	–	–	4	...	70	104	101	123
Philippines	–	–	–	...	...	...	649	1 523
EUROPE	*12 547*	*11 066*	*13 429*	.	.	.	*196 140*	*151 307*
Austria — Autriche	–	71	–	.	.	.	11 771	12 731
Belgium — Belgique	594	195	199	.	.	.	1 798	1 486
Bulgaria — Bulgarie	–	1	–	.	.	.	26	1
Czechoslovakia — Tchécoslovaquie	–	7	–	.	.	.	1 846	157
Denmark — Danemark	20	105	–	.	.	.	1 080	1 105
Finland — Finlande	–	22	–	.	.	.	589	541
France	36	159	167	.	.	.	4 716	4 065
Germany — Allemagne	14	1 861	2 319	.	.	.	120 325	91 278
Greece — Grèce	47	92	124	.	.	.	1 483	1 449
Hungary — Hongrie	1	11	–	.	.	.	464	65
Iceland — Islande	–	–	–	.	.	.	112	121
Ireland, Rep. of — Irlande, Rép. d'	1	96	–	.	.	.	6 741	3 712
Italy — Italie	691	664	1 164	.	.	.	11 454	9 653
Netherlands — Pays-Bas	1 320	2 216	2 572	.	.	.	3 029	3 324
Norway — Norvège	79	46	79	.	.	.	2 499	2 347
Poland — Pologne	1	22	–	.	.	.	1 340	218
Portugal	31	64	56	.	.	.	1 213	1 085
Romania — Roumanie	–	2	–	.	.	.	172	125
Spain — Espagne	–	2	–	.	.	.	410	320
Sweden — Suède	35	99	135	.	.	.	2 779	1 991
Switzerland — Suisse	19	191	–	.	.	.	1 908	1 613
United Kingdom — Royaume-Uni	9 655	5 097	6 015	.	.	.	19 530	12 169
Yugoslavia — Yougoslavie	–	6	–	.	.	.	165	299
OCEANIA — OCEANIE	*208*	*129*	*183*	...	*10 362*	*12 932*	*541*	*460*
Australia — Australie	187	107	139	5 648	7 176	10 000	359	345
New Zealand — Nouvelle-Zélande	21	22	44	2 901	3 094	2 873	140	88
USSR — URSS								
USSR — URSS	1	7	3	...	...	...	52	18
Unknown — Inconnu	–	–	–	[37] 21 879	288	338	3 684	4 245

For footnotes and explanation of Roman numerals, see page 467. Voir notes et significations des chiffres romains à la page 467.

Notes to table 31

[1] Continental totals include immigrants from countries not specified in the stub.
[2] Aliens arriving from overseas by 2nd and 3rd class only.
[3] Nationals and aliens described as new permanent arrivals, by country of last permanent residence.
[4] Including immigrants from Ceylon and Pakistan.
[5] Including immigrants from Ireland.
[6] Including immigrants from Belgian Congo numbering 1 230 in 1948 and 1 760 in 1949.
[7] Including immigrants from Portugal.
[8] Aliens only, by country of last permanent residence, i.e. place where immigrant had his last home or lived for a reasonable length of time.
[9] Including immigrants from Estonia, Latvia and Lithuania.
[10] Nationals and aliens arriving from countries listed.
[11] Jewish immigrants only, by country of birth.
[12] Including immigrants from Burma, Ceylon and Malaya.
[13] Persons born in Palestine who returned to Israel after a long stay abroad.
[14] Nationals and aliens. Passengers landing by country of embarkation.
[15] Permanent immigrants only by country of origin (mostly former military personnel and other Japanese nationals interned abroad). 1945 data relate to post-surrender period only.
[16] Statistical records maintained by the Supreme Command for the Allied Powers.
[17] Including 1 045 525 immigrants from Manchuria, 595 381 from South Korea, 322 546 from North Korea, 292 590 from the Kuriles, 69 366 from the Ryukyus, and 1 031 065 from nearby islands and countries in South East Asia.
[18] Including immigrants from the U.S.S.R.
[19] Nationals and aliens coming from overseas and intending to reside in New Zealand for 12 months or more, by country of last permanent residence. Years ending 31 March.
[20] Including immigrants from Fiji Islands numbering 190 in 1948-49, 354 in 1949-50, and 381 in 1950-51.
[21] Children born abroad of permanent residents who returned after a temporary absence.
[22] Aliens only.
[23] Overseas migrants only, by country of embarkation.
[24] Including immigrants from Cuba numbering 1 553 in 1949 and 2 101 in 1950.
[25] Nationals and aliens by country of origin.
[26] Including immigrants from Iceland.
[27] Persons of European stock only. Nationals and aliens intending permanent residence.
[28] Including 500 immigrants from Rhodesia, 142 from Kenya and 268 from Portuguese East Africa.
[29] Including 546 immigrants from Rhodesia, 48 from Kenya and 65 from Portuguese East Africa.
[30] Including 452 immigrants from Rhodesia, 66 from Kenya and 78 from Portuguese East Africa.
[31] Including immigrants from Ceylon.
[32] Nationals and aliens travelling direct by sea from places outside Europe and the Mediterranean area only, by country of last permanent residence.
[33] Statistics obtained from passenger manifests.
[34] Including immigrants from Basutoland, Bechuanaland, Swaziland, South-West Africa, Northern and Southern Rhodesia.
[35] Including immigrants from Central America.
[36] Including immigrants from Pakistan.
[37] Including 15 858 travellers from other British countries.
[38] Non-resident aliens only, intending residence for a year or more.

Notes au tableau 31

[1] Les totaux par continent comprennent des immigrants venant de pays non-mentionnés dans le tableau.
[2] Etrangers venant d'outre-mer en 2ème et 3ème classe seulement.
[3] Nationaux et étrangers considérés comme nouveaux résidents permanents, d'après le lieu de leur dernière résidence permanente.
[4] Y compris les immigrants venant de Ceylan et du Pakistan.
[5] Y compris les immigrants venant d'Irlande.
[6] Y compris les immigrants en provenance du Congo belge s'élevant à 1 230 en 1948 et 1 760 en 1949.
[7] Y compris les immigrants en provenance du Portugal.
[8] Etrangers seulement, d'après le lieu de leur dernière résidence permanente, c-à-d. les pays où les immigrants ont eu leur domicile ou dans lequel ils ont vécu pendant un laps de temps raisonnable.
[9] Y compris les immigrants venant d'Esthonie, de Lettonie et de Lithuanie.
[10] Nationaux et étrangers venant des pays indiqués.
[11] Immigrants juifs exclusivement d'après leur pays de naissance.
[12] Y compris les immigrants venant de Birmanie, de Ceylan et de Malaisie.
[13] Personnes nées en Palestine et rentrées en Israël après un long séjour outre-mer.
[14] Nationaux et étrangers. Passagers d'après le pays d'embarquement.
[15] Immigrants permanents par pays d'origine (composés, pour la plupart, d'anciens militaires et autres nationaux japonais internés à l'étranger). Les données pour 1945 concernent la période postérieure à la reddition seulement.
[16] Statistiques établies par le Commandement Suprême des Forces Alliées.
[17] Y compris 1 045 525 immigrants venant de Mandchourie, 595 381 de la Corée du Sud, 322 546 de la Corée du Nord, 292 590 des Kouriles, 69 366 des îles Ryû-Kyû et 1 031 065 des îles avoisinantes et des pays du Sud-Est de l'Asie.
[18] Y compris les immigrants venant d'U.R.S.S.
[19] Nationaux et étrangers venant d'outre-mer et se proposant de résider 12 mois ou plus en Nouvelle-Zélande, d'après le lieu de leur dernière résidence permanente. Années finissant le 31 mars.
[20] Y compris les immigrants en provenance des îles Fidji, s'élevant à 190 en 1948-49, 354 en 1949-50 et 381 en 1950-51.
[21] Enfants nés à l'étranger de résidents permanents qui rentrent en Nouvelle-Zélande après une absence temporaire.
[22] Etrangers seulement.
[23] Emigrants de pays d'outre-mer seulement, d'après de lieu d'embarquement.
[24] Y compris les immigrants venant de Cuba s'élevant à 1 553 en 1949 et à 2 101 en 1950.
[25] Nationaux et étrangers par pays d'origine.
[26] Y compris les immigrants en provenance d'Islande.
[27] Personnes de souche européenne seulement. Nationaux et étrangers se proposant de fixer leur résidence permanente dans le pays.
[28] Y compris 500 immigrants venant de la Rhodésia, 142 du Kenya, et 268 de l'Afrique Orientale Portugaise.
[29] Y compris 546 immigrants venant de la Rhodésia, 48 du Kenya, et 65 de l'Afrique Orientale Portugaise.
[30] Y compris 452 immigrants venant de la Rhodésia, 66 du Kenya, et 78 de l'Afrique Orientale Portugaise.
[31] Y compris les immigrants en provenance de Ceylan.
[32] Nationaux et étrangers se rendant directement par mer dans des pays hors d'Europe et du bassin mediterranéen exclusivement, d'après le lieu de leur dernière résidence permanente.
[33] Statistiques établies d'après les listes de passagers.
[34] Y compris les immigrants venant du Basutoland, du Bechuanaland, du Swaziland, du Sud-Ouest Africain, de la Rhodésia du Nord et du Sud.
[35] Y compris les immigrants venant d'Amérique Centrale.
[36] Y compris les immigrants venant du Pakistan.
[37] Y compris les voyageurs en provenance des autres possessions britanniques s'élevant à 15 858 personnes.
[38] Etrangers non-résidents exclusivement, se proposant de demeurer dans le pays une année ou plus.

[Roman numerals following names of countries refer to the source of statistics. (I) Port statistics; (II) statistics of frontier control; (III) statistics of registration coupons detached from certain documents; (IV) statistics of transport contracts; (V) passport statistics; (VI) statistics of local registers; (VII) other statistics.
Les chiffres romains suivant les noms des pays se rapportent à la source des statistiques. (I) Statistiques des ports; (II) statistiques du contrôle aux frontières; (III) statistiques des fiches détachées de certains documents; (IV) statistiques des contrats de transport; (V) statistiques des passeports; (VI) statistiques de l'enregistrement local; (VII) autres statistiques.]

32. Emigrants by age and sex : 1949 – 1951

Emigrants selon l'âge et le sexe : 1949 – 1951

[Roman numerals following names of countries refer to the source of statistics; see page 467.
New data for 1948 are given on page 471. For discussion, see page 35.

Les chiffres romains suivant les noms des pays se rapportent à la source des statistiques; se reporter à la page 467.
De nouvelles données pour 1948 figurent à la page 471. Voir explications page 70.]

Country and age groups Pays et groupes d'âges	1949			1950			1951		
	Both sexes Les deux sexes	Male Masculin	Female Féminin	Both sexes Les deux sexes	Male Masculin	Female Féminin	Both sexes Les deux sexes	Male Masculin	Female Féminin
Argentina [1] — Argentine [1] (I)									
All ages — Tous âges	**17 298**	**12 018**	**5 280**	**25 348**	**18 260**	**7 088**	...	...	...
Under 5 years — Moins de 5 ans	340	185	155	465	219	246	...	...	...
5 – 8	234	124	110	400	209	191	...	...	...
9 – 13	290	153	137	363	196	167	...	...	...
14 – 17	292	172	120	368	211	157	...	...	...
18 – 21	605	423	182	721	472	249	...	...	...
22 – 30	2 728	1 976	752	4 407	3 442	965	...	...	...
31 – 40	3 491	2 496	995	5 586	4 447	1 139	...	...	...
41 – 50	4 391	3 183	1 208	6 175	4 573	1 602	...	...	...
51 – 60	2 817	1 920	897	3 942	2 644	1 298	...	...	...
61 years and over – 61 ans et plus	2 110	1 386	724	2 921	1 847	1 074	...	...	...
Australia [2] — Australie [2] (I)									
All ages — Tous âges	**18 457**	**8 813**	**9 644**	**20 855**	**9 615**	**11 240**	...	...	...
Under 5 years — Moins de 5 ans	1 281	636	645	1 296	669	627	...	...	...
5 – 9	663	326	337	792	368	424	...	...	...
10 – 14	385	193	192	406	177	229	...	...	...
15 – 19	610	275	335	639	288	351	...	...	...
20 – 24	2 910	1 564	1 346	3 618	1 898	1 720	...	...	...
25 – 29	2 987	1 358	1 629	3 590	1 734	1 856	...	...	...
30 – 39	3 579	1 690	1 889	3 940	1 769	2 171	...	...	...
40 – 49	2 505	1 298	1 207	2 660	1 282	1 378	...	...	...
50 – 59	1 752	706	1 046	1 949	699	1 250	...	...	...
60 years and over — 60 ans et plus	1 785	767	1 018	1 965	731	1 234	...	...	...
Denmark [3] — Danemark [3] (VI)									
All ages — Tous âges	**25 873**	**13 649**	**12 224**	...	...	...	...	...	...
Under 5 years — Moins de 5 ans	966	493	473	...	...	...	...	...	...
5 – 9	696	329	367	...	...	...	...	...	...
10 – 14	417	196	221	...	...	...	...	...	...
15 – 19	2 973	1 209	1 764	...	...	...	...	...	...
20 – 24	8 063	4 315	3 748	...	...	...	...	...	...
25 – 29	5 738	3 318	2 420	...	...	...	...	...	...
30 – 39	4 219	2 351	1 868	...	...	...	...	...	...
40 – 49	1 681	942	739	...	...	...	...	...	...
50 – 59	658	320	338	...	...	...	...	...	...
60 years and over — 60 ans et plus	460	176	284	...	...	...	...	...	...
Unknown — Inconnu	2	–	2	...	...	...	...	...	...
Finland — Finlande (V-VI)									
All ages — Tous âges	**4 515**	**2 100**	**2 415**	**13 971**	**7 589**	**6 382**	...	...	...
Under 16 years — Moins de 16 ans	1 022	495	527	3 069	1 592	1 477	...	...	...
16 – 20	456	99	357	1 891	704	1 187	...	...	...
21 – 25	886	460	426	2 954	1 757	1 197	...	...	...
26 – 30	663	347	316	2 155	1 250	905	...	...	...
31 – 40	897	435	462	2 463	1 458	1 005	...	...	...
41 – 50	419	200	219	1 071	629	442	...	...	...
51 years and over — 51 ans et plus	168	63	105	368	199	169	...	...	...
Unknown — Inconnu	4	1	3	–	–	–	...	...	...

[1] Aliens travelling overseas by 2nd and 3rd class.
[2] Nationals and aliens. Permanent departures. Excluding Australian troops and their dependents.
[3] Nationals and aliens.

[1] Etrangers voyageant outre-mer en 2ème et 3ème classe.
[2] Nationaux et étrangers. Emigrants permanents. Non compris les militaires australiens et leurs familles.
[3] Nationaux et étrangers.

32. Emigrants by age and sex (continued) — Emigrants selon l'âge et le sexe (suite)

[See headnote on page 468. — Voir note explicative à la page 468.]

Country and age groups Pays et groupes d'âges	1949			1950			1951		
	Both sexes Les deux sexes	Male Masculin	Female Féminin	Both sexes Les deux sexes	Male Masculin	Female Féminin	Both sexes Les deux sexes	Male Masculin	Female Féminin
Ireland, Rep. of [4] — Irlande Rép. d' [4] (...)									
All ages — Tous âges	...	...	...	**3 496**	**1 469**	**2 027**	...	...	...
Under 12 years — Moins de 12 ans	...	...	...	210	102	108	...	...	...
12 – 17	...	...	...	326	65	261	...	...	...
18 – 19	...	...	...	540	149	391	...	...	...
20 – 24	...	...	...	965	440	525	...	...	...
25 – 29	...	...	...	567	320	247	...	...	...
30 – 34	...	...	...	281	137	144	...	...	...
35 – 44	...	...	...	319	165	154	...	...	...
45 – 54	...	...	...	146	57	89	...	...	...
55 years and over — 55 ans et plus	...	...	...	142	34	108	...	...	...
Israel [5] — Israël [5] (II)									
All ages — Tous âges	...	...	...	...	...	...	**7 317**	**3 993**	**3 324**
Under 5 years — Moins de 5 ans	...	...	...	...	...	...	750	416	334
5 – 9	...	...	...	...	...	...	460	234	226
10 – 14	...	...	...	...	...	...	317	151	166
15 – 19	...	...	...	...	...	...	397	237	160
20 – 24	...	...	...	...	...	...	812	462	350
25 – 29	...	...	...	...	...	...	875	488	387
30 – 39	...	...	...	...	...	...	1 352	734	618
40 – 49	...	...	...	...	...	...	1 141	677	464
50 – 59	...	...	...	...	...	...	637	339	298
60 years and over — 60 ans et plus	...	...	...	...	...	...	550	245	305
Unknown — Inconnu	...	...	...	...	...	...	26	10	16
Netherlands [3] — Pays-Bas [3] (VI)									
All ages — Tous âges	**58 185**	**30 556**	**27 629**	**50 697**	**27 636**	**23 061**	***67 377**	***37 506**	***29 871**
Under 15 years — Moins de 15 ans	15 197	7 970	7 227	13 595	6 905	6 690	*18 958	*10 012	*8 946
15 – 19	3 419	1 831	1 588	2 932	1 631	1 301	*4 028	*2 226	*1 802
20 – 24	6 419	3 211	3 208	15 012	8 534	6 478	*20 258	*12 031	*8 227
25 – 29	9 489	5 033	4 456						
30 – 34	6 921	3 605	3 316	16 240	9 022	7 218	*20 758	*11 494	*9 264
35 – 49	12 728	6 887	5 841						
50 – 64	3 211	1 676	1 535	2 351	1 305	1 046	*2 849	*1 510	*1 339
65 years and over — 65 ans et plus	801	343	458	567	239	328	*526	*233	*293
New Zealand [6] — Nouvelle-Zélande [6] (I-II)									
All ages — Tous âges	6 886	3 284	3 602	7 788	3 684	4 104	...	...	...
Under 5 years — Moins de 5 ans	505	261	244	669	340	329	...	...	...
5 – 9	327	159	168	368	182	186	...	...	...
10 – 14	185	84	101	217	110	107	...	...	...
15 – 19	333	193	140	394	232	162	...	...	...
20 – 24	1 323	749	574	1 495	778	717	...	...	...
25 – 29	1 157	514	643	1 347	626	721	...	...	...
30 – 39	1 251	529	722	1 381	582	799	...	...	...
40 – 49	717	352	365	745	359	386	...	...	...
50 – 59	472	187	285	524	224	300	...	...	...
60 years and over — 60 ans et plus	608	253	355	638	246	392	...	...	...
Unknown — Inconnu	8	3	5	10	5	5	...	...	...

[3] Nationals and aliens.
[4] Emigrants of Irish and British nationality through Irish ports.
[5] Jewish population only.
[6] Nationals and aliens departing after at least twelve months residence in New Zealand and stating intention not to return within twelve months to reside in New Zealand. Data refer to years ending 31 March of following year.

[3] Nationaux et étrangers.
[4] Emigrants de nationalité irlandaise et britannique partant de ports irlandais.
[5] Population juive seulement.
[6] Nationaux et étrangers quittant la Nouvelle-Zélande après y être demeurés 12 mois au moins et déclarant n'avoir pas l'intention d'y rentrer avant 12 mois pour y résider. Données concernant des années se terminant le 31 mars de l'année suivante.

32. Emigrants by age and sex (continued) — Emigrants selon l'âge et le sexe (suite)

[See headnote on page 468. — Voir note explicative à la page 468.]

Country and age groups Pays et groupes d'âges	1949			1950			1951		
	Both sexes Les deux sexes	Male Masculin	Female Féminin	Both sexes Les deux sexes	Male Masculin	Female Féminin	Both sexes Les deux sexes	Male Masculin	Female Féminin
Norway — Norvège (IV)									
All ages — Tous âges	**2 669**	**1 281**	**1 388**	**2 295**	**1 014**	**1 281**	...	...	...
Under 5 years — Moins de 5 ans	189	100	89	141	69	72	...	...	...
5 – 9	179	95	84	143	80	63	...	...	...
10 – 14	152	83	69	99	46	53	...	...	...
15 – 19	199	101	98	176	70	106	...	...	...
20 – 24	319	145	174	310	127	183	...	...	...
25 – 29	377	200	177	340	170	170	...	...	...
30 – 39	611	305	306	541	245	296	...	...	...
40 – 49	420	172	248	334	129	205	...	...	...
50 – 59	143	55	88	150	57	93	...	...	...
60 – 69	58	22	36	48	16	32	...	...	...
70 years and over — 70 ans et plus	20	3	17	11	4	7	...	...	...
Unknown — Inconnu	2	–	2	2	1	1	...	...	...
Spain — Espagne (I)									
All ages — Tous âges	**44 835**	**26 080**	**18 755**	**59 137**	**33 880**	**25 257**	...	...	...
Under 15 years — Moins de 15 ans	7 466	3 889	3 577	9 190	4 882	4 308	...	...	...
15 – 24	8 892	5 128	3 764	8 942	5 230	3 712	...	...	...
25 – 54	26 142	15 992	10 150	37 911	22 258	15 653	...	...	...
55 years and over — 55 ans et plus	2 335	1 071	1 264	3 094	1 510	1 584	...	...	...
Sweden [3] — Suède [3] (VI)									
All ages — Tous âges	**14 174**	**6 599**	**7 575**	**12 860**	**5 876**	**6 984**	***16 580**	***7 696**	***8 884**
Under 5 years — Moins de 5 ans	1 213	626	587	1 075	551	524	*1 353	*678	*675
5 – 9	965	495	470	816	445	371	*1 132	*548	*584
10 – 14	692	303	389	597	274	323	*789	*357	*432
15 – 19	800	295	505	811	314	497	*967	*397	*570
20 – 24	2 182	781	1 401	1 946	605	1 341	*2 303	*801	*1 502
25 – 29	2 733	1 302	1 431	2 459	1 116	1 343	*2 921	*1 359	*1 562
30 – 39	3 115	1 556	1 559	2 841	1 422	1 419	*3 700	*1 848	*1 852
40 – 49	1 584	831	753	1 418	729	689	*2 172	*1 138	*1 034
50 – 59	568	274	294	577	293	284	*805	*402	*403
60 years and over — 60 ans et plus	322	136	186	320	127	193	*438	*168	*270
Switzerland [7] — Suisse [7] (VII)									
All ages — Tous âges	**2 930**	**1 690**	**1 240**	**2 672**	**1 579**	**1 093**	...	...	...
Under 5 years — Moins de 5 ans	154	77	77	113	59	54	...	...	...
5 – 9	132	55	77	126	64	62	...	...	...
10 – 14	87	47	40	84	42	42	...	...	...
15 – 19	110	54	56	114	51	63	...	...	...
20 – 24	529	351	178	547	379	168	...	...	...
25 – 29	689	455	234	625	409	216	...	...	...
30 – 39	611	355	256	585	333	252	...	...	...
40 – 49	344	171	173	312	163	149	...	...	...
50 – 59	182	84	98	101	53	48	...	...	...
60 years and over — 60 ans et plus	92	41	51	65	26	39	...	...	...

[3] Nationals and aliens.
[7] Nationals and aliens. Overseas emigrants only, notified by Swiss emigration agencies.

[3] Nationaux et étrangers.
[7] Nationaux et étrangers. Personnes émigrant outre-mer seulement d'après les renseignements communiqués par les agences d'émigration suisses.

32. Emigrants by age and sex (continued) — Emigrants selon l'âge et le sexe (suite)

[See headnote on page 468. — Voir note explicative à la page 468.]

Country and age groups Pays et groupes d'âges	1949			1950			1951		
	Both sexes Les deux sexes	Male Masculin	Female Féminin	Both sexes Les deux sexes	Male Masculin	Female Féminin	Both sexes Les deux sexes	Male Masculin	Female Féminin
Union of South Africa [8] — Union Sud-Africaine [8] (II)									
All ages — Tous âges	**9 206**	**5 047**	**4 159**	**14 644**	**8 025**	**6 619**	**15 381**	**8 369**	**7 012**
Under 5 years — Moins de 5 ans	1 046	543	503	1 729	871	858			
5 – 9	768	382	386	1 230	609	621	4 205	2 199	2 006
10 – 14	472	217	255	776	399	377			
15 – 19	367	228	139	565	316	249	760	412	348
20 – 24	1 310	779	531	2 047	1 227	820	2 212	1 308	904
25 – 29	1 385	792	593	2 243	1 305	938	2 269	1 306	963
30 – 39	2 034	1 148	886	3 041	1 723	1 318	2 949	1 671	1 278
40 – 49	981	576	405	1 663	966	697	1 574	885	689
50 – 59	389	176	213	654	303	351	550	261	289
60 years and over — 60 ans et plus	346	136	210	534	205	329	507	194	313
Unknown — Inconnu	108	70	38	162	101	61	355	133	222
United Kingdom [9] — Royaume-Uni [9] [10] (VII)									
All ages — Tous âges	**144 503**	**69 803**	**74 700**	**130 238**	**62 532**	**67 706**	**150 774**	**71 799**	**78 975**
Under 5 years — Moins de 5 ans				14 646	7 577	7 069	18 536	9 666	8 870
5 – 14	38 844	19 403	19 441	15 732	8 109	7 623	20 985	10 664	10 321
15 – 19				5 508	2 645	2 863	6 441	3 306	3 135
20 – 24	17 394	9 649	7 745	16 431	9 176	7 255	16 403	8 033	8 370
25 – 29	20 852	10 659	10 193	18 524	9 403	9 121	20 969	10 107	10 862
30 – 34	15 535	7 541	7 994	13 436	6 517	6 919	16 504	7 880	8 624
35 – 44	23 388	11 341	12 047	19 998	9 488	10 510	24 097	12 021	12 076
45 – 54	14 087	6 120	7 967	11 031	4 783	6 248	11 502	5 229	6 273
55 years and over — 55 ans et plus	12 536	4 843	7 693	10 892	4 014	6 878	10 484	3 862	6 622
Unknown — Inconnu	1 867	247	1 620	4 040	820	3 220	4 853	1 031	3 822
United States [11] — Etats-Unis [11] (II)									
All ages — Tous âges	**26 577**	**14 261**	**12 316**	**27 881**	**13 949**	**13 932**	...	...	...
Under 5 years — Moins de 5 ans	694	364	330	678	341	337	...	...	...
5 – 9	768	419	349	890	471	419	...	...	...
10 – 14	585	310	275	699	357	342	...	...	...
15 – 19	1 024	464	560	1 210	623	587	...	...	...
20 – 24	3 123	1 589	1 534	3 342	1 768	1 574	...	...	...
25 – 29	4 078	2 222	1 856	4 419	2 269	2 150	...	...	...
30 – 39	5 155	3 114	2 041	5 414	2 886	2 528	...	...	...
40 – 49	3 425	1 912	1 513	3 412	1 789	1 623	...	...	...
50 – 59	2 428	1 242	1 186	2 396	1 078	1 318	...	...	...
60 years and over — 60 ans et plus	4 217	1 901	2 316	4 395	1 800	2 595	...	...	...
Unknown — Inconnu	1 080	724	356	1 026	567	459	...	...	...

[b] Persons of European stock only. Nationals and aliens. Residents departing permanently.
[9] Permanent migrants of British nationality travelling direct by sea to places outside Europe and the Mediterranean area only.
[10] Statistics obtained from passenger manifests.
[11] Emigrant aliens departing permanently.

[8] Personnes de souche européenne seulement. Nationaux et étrangers. Résidents émigrants définitivement.
[9] Immigrants permanents de nationalité britannique se rendant par mer dans des pays hors d'Europe et du bassin méditerranéen.
[10] Statistiques établies d'après les listes de passagers.
[11] Etrangers émigrants définitivement.

The following data for 1948 have not so far been published in the Demographic Yearbook —
Les données suivantes relatives à l'année 1948 n'ont pas encore été publiées dans l'Annuaire démographique:

	Both sexes Les deux sexes	Male Masculin	Female Féminin
Belgium — Belgique (VI)			
All ages — Tous âges	45 486	30 708	14 778
Guatemala [a] (II)			
All ages — Tous âges	...	...	...
Adults — Adultes	59 755	34 479	25 276
Children — Enfants	...	...	...
Hong Kong [b] (...)			
All ages — Tous âges	54 967	38 859	16 108
Adults — Adultes	47 817	33 905	13 912
Children — Enfants	7 150	4 954	2 196

[a] Passengers departing by sea, air and land routes, excluding tourists.
[b] Chinese emigrants to ports other than in China.
[c] Non-Europeans, excluding Africans.

	Both sexes Les deux sexes	Male Masculin	Female Féminin
Union of South Africa — Union Sud-Africaine (I, II)			
All ages — Tous âges	89	45	44
Under 15 years — Moins de 15 ans	17	3	14
15 – 39	43	24	19
40 – 59	20	12	8
60 years and over – 60 ans et plus	7	4	3
Unknown – Inconnu	2	2	–

[a] Passagers partant par mer, par avion et par voie de terre, à l'exclusion des touristes.
[b] Emigrants chinois se rendant dans des ports hors de Chine.
[c] Non-européens, à l'exclusion des africains.

33. Immigrants by age and sex : 1949 – 1951

Immigrants selon l'âge et le sexe : 1949 – 1951

[Roman numerals following names of countries refer to source of statistics; see page 467.
New data for 1948 are given on page 475. For discussion, see page 35.
Les chiffres romains suivant les noms des pays se rapportent à la source des statistiques; se reporter à la page 467.
De nouvelles données pour 1948 figurent à la page 475. Voir explications page 70.]

Country and age groups Pays et groupes d'âges	1949			1950			1951		
	Both sexes Les deux sexes	Male Masculin	Female Féminin	Both sexes Les deux sexes	Male Masculin	Female Féminin	Both sexes Les deux sexes	Male Masculin	Female Féminin
Argentina [1] — Argentine [1] (I)									
All ages — Tous âges	**150 987**	**97 787**	**53 200**	**136 777**	**81 503**	**55 274**	...	...	...
Under 5 years — Moins de 5 ans	10 478	5 651	4 827	10 543	5 520	5 023	...	...	...
5 – 8	6 865	3 692	3 173	6 956	3 696	3 260	...	...	...
9 – 13	7 112	3 826	3 286	7 432	4 004	3 428	...	...	...
14 – 17	7 847	4 881	2 966	7 511	4 454	3 057	...	...	...
18 – 21	13 238	8 573	4 665	11 792	7 414	4 378	...	...	...
22 – 30	42 429	29 306	13 123	37 494	23 462	14 032	...	...	...
31 – 40	34 240	24 507	9 733	27 613	17 205	10 408	...	...	...
41 – 50	17 762	11 890	5 872	16 552	10 222	6 330	...	...	...
51 – 60	6 872	3 747	3 125	6 868	3 649	3 219	...	...	...
61 years and over — 61 ans et plus	4 144	1 714	2 430	4 016	1 877	2 139	...	...	...
Australia [2] — Australie [2] (I)									
All ages — Tous âges	**167 727**	**96 668**	**71 059**	**174 540**	**101 949**	**72 591**	...	...	...
Under 5 years — Moins de 5 ans	17 820	9 151	8 669	21 462	10 906	10 556	...	...	...
5 – 9	10 326	5 366	4 960	11 202	5 813	5 389	...	...	...
10 – 14	8 402	4 411	3 991	8 494	4 491	4 003	...	...	...
15 – 19	9 733	5 867	3 866	10 294	6 317	3 977	...	...	...
20 – 24	24 384	14 995	9 389	25 631	16 068	9 563	...	...	...
25 – 29	29 467	17 733	11 734	30 681	18 624	12 057	...	...	...
30 – 39	36 406	22 636	13 770	36 615	23 379	13 236	...	...	...
40 – 49	19 928	11 821	8 107	18 322	11 066	7 256	...	...	...
50 – 59	6 477	2 895	3 582	6 980	3 308	3 672	...	...	...
60 years and over — 60 ans et plus	4 784	1 793	2 991	4 859	1 977	2 882	...	...	...
Canada [3] (II)									
All ages — Tous âges	**95 217**	**51 162**	**44 055**	**73 912**	**40 987**	**32 925**	**194 391**	**120 166**	**74 225**
Under 15 years — Moins de 15 ans	19 809	10 214	9 595	16 089	8 421	7 668	39 474	20 700	18 774
15 – 19	6 947	3 755	3 192	5 696	3 544	2 152	13 268	8 848	4 420
20 – 24	13 434	7 189	6 245	10 207	5 919	4 288	32 262	22 119	10 143
25 – 29	15 666	8 979	6 687	12 140	7 109	5 031	36 432	23 760	12 672
30 – 39	19 326	11 462	7 864	14 043	8 352	5 691	41 597	27 167	14 430
40 – 49	11 622	6 079	5 543	8 837	4 731	4 106	20 925	12 915	8 010
50 years and over — 50 ans et plus	8 413	3 484	4 929	6 900	2 911	3 989	10 433	4 657	5 776
Denmark [4] — Danemark [4] (VI)									
All ages — Tous âges	**24 485**	**12 407**	**12 078**	...	...	...	...	...	...
Under 5 years — Moins de 5 ans	989	505	484	...	...	...	...	...	...
5 – 9	531	260	271	...	...	...	...	...	...
10 – 14	274	139	135	...	...	...	...	...	...
15 – 19	2 295	899	1 396	...	...	...	...	...	...
20 – 24	8 002	3 963	4 039	...	...	...	...	...	...
25 – 29	5 737	3 194	2 543	...	...	...	...	...	...
30 – 39	3 955	2 133	1 822	...	...	...	...	...	...
40 – 49	1 457	759	698	...	...	...	...	...	...
50 – 59	674	317	357	...	...	...	...	...	...
60 years and over — 60 ans et plus	566	236	330	...	...	...	...	...	...
Unknown — Inconnu	5	2	3	...	...	...	...	...	...

[1] Aliens arriving from overseas by 2nd and 3rd class.
[2] Nationals and aliens described as new permanent arrivals. Excluding Australian troops and their dependents.
[3] Aliens granted residence permits.
[4] Nationals and aliens.

[1] Etrangers arrivant d'outre-mer en 2ème et 3ème classe.
[2] Nationaux et étrangers considérés comme nouveaux résidents permanents. Non compris les militaires australiens et leur familles.
[3] Etrangers munis de permis de résidence.
[4] Nationaux et étrangers.

33. Immigrants by age and sex (continued) — Immigrants selon l'âge et le sexe (suite)

[See headnote on page 472. — Voir note explicative à la page 472.]

Country and age groups Pays et groupes d'âges	1949			1950			1951		
	Both sexes Les deux sexes	Male Masculin	Female Féminin	Both sexes Les deux sexes	Male Masculin	Female Féminin	Both sexes Les deux sexes	Male Masculin	Female Féminin
Ireland, Rep. of [5] — Irlande, Rép. d' [5] (...)									
All ages — Tous âges	...	...	...	**431**	**218**	**213**	...	...	...
Under 12 years — Moins de 12 ans	...	...	...	14	12	2	...	...	...
12 – 17	...	...	...	10	8	2	...	...	...
18 – 19	...	...	...	10	5	5	...	...	...
20 – 24	...	...	...	57	30	27	...	...	...
25 – 29	...	...	...	71	40	31	...	...	...
30 – 34	...	...	...	57	35	22	...	...	...
35 – 44	...	...	...	59	28	31	...	...	...
45 – 54	...	...	...	55	23	32	...	...	...
55 years and over — 55 ans et plus	...	...	...	98	37	61	...	...	...
Israel [6] — Israël [6] (II)									
All ages — Tous âges	[7] **239 141**	**122 747**	**116 394**	[8] **169 405**	**84 347**	**85 058**	**173 901**	**84 311**	**89 590**
Under 5 years — Moins de 5 ans	30 408	15 590	14 818	18 666	9 623	9 043	19 641	10 179	9 462
5 – 9	17 720	8 971	8 749	13 630	7 022	6 608	18 360	9 550	8 810
10 – 14	19 485	10 178	9 307	15 249	7 966	7 283	17 855	9 363	8 492
15 – 19	21 098	11 223	9 875	16 721	9 076	7 645	17 431	9 191	8 240
20 – 24	24 904	12 033	12 871	14 779	7 468	7 311	14 161	6 664	7 497
25 – 29	27 565	13 999	13 566	12 482	5 337	7 145	11 637	5 146	6 491
30 – 39	38 816	20 899	17 917	23 495	10 856	12 639	17 566	7 886	9 680
40 – 49	27 338	14 588	12 750	24 568	12 389	12 179	19 808	9 146	10 662
50 – 59	16 572	8 280	8 292	17 242	8 667	8 575	18 205	8 539	9 666
60 – 69	10 484	4 866	5 618	8 623	4 173	4 450	11 558	5 255	6 303
70 years and over — 70 ans et plus	4 420	1 969	2 451	3 751	1 688	2 063	7 470	3 301	4 169
Unknown — Inconnu	331	151	180	199	82	117	209	91	118
Netherlands [4] — Pays-Bas [4] (VI)									
All ages — Tous âges	**36 319**	**18 376**	**17 943**	**70 602**	**33 898**	**36 704**	***45 003**	***22 245**	***22 758**
Under 15 years — Moins de 15 ans	8 558	4 414	4 144	21 878	11 122	10 756	*12 449	* 6 392	*6 057
15 – 19	2 277	1 162	1 115	4 590	2 106	2 484	*3 047	*1 488	*1 559
20 – 24	3 900	1 903	1 997	13 130	5 141	7 989	*8 727	*3 789	*4 938
25 – 29	5 258	2 479	2 779						
30 – 34	3 957	1 966	1 991	23 964	12 012	11 952	*15 549	*8 031	*7 518
35 – 49	8 492	4 461	4 031						
50 – 64	3 072	1 653	1 419	5 617	2 925	2 692	*4 026	*2 079	*1 947
65 years and over — 65 ans et plus	805	338	467	1 423	592	831	*1 205	*466	*739

[1] Nationals and aliens.
[5] Immigrants de nationalité irlandaise et britannique par des parts irlandais.
[6] Jewish immigrants only.
[7] Including 65 travellers subsequently registered as immigrants.
[8] Including 74 travellers subsequently registered as immigrants.

[1] Nationaux et étrangers.
[5] Immigrants de nationalité irlandaise et britannique par des ports irlandais.
[6] Immigrants juifs seulement.
[7] Y compris 65 voyageurs enregistrés, par la suite, comme immigrants.
[8] Y compris 74 voyageurs enregistrés, par la suite, comme immigrants.

33. Immigrants by age and sex (continued) — Immigrants selon l'âge et le sexe (suite)

[See headnote on page 472. — Voir note explicative à la page 472.]

Country and age groups Pays et groupes d'âges	1949			1950			1951		
	Both sexes Les deux sexes	Male Masculin	Female Féminin	Both sexes Les deux sexes	Male Masculin	Female Féminin	Both sexes Les deux sexes	Male Masculin	Female Féminin
New Zealand [9] — Nouvelle Zélande [9] (I-II)									
All ages — Tous âges	**17 701**	**9 063**	**8 638**	**18 234**	**9 567**	**8 667**	...	...	...
Under 5 years — Moins de 5 ans	1 398	711	687	1 304	694	610	...	...	...
5 – 9	1 009	527	482	959	521	438	...	...	...
10 – 14	845	479	366	689	346	343	...	...	...
15 – 19	912	467	445	845	453	392	...	...	...
20 – 24	2 759	1 716	1 043	3 138	1 994	1 144	...	...	...
25 – 29	2 826	1 568	1 258	3 061	1 681	1 380	...	...	...
30 – 39	3 411	1 706	1 705	3 672	1 859	1 813	...	...	...
40 – 49	1 970	920	1 050	1 978	1 034	944	...	...	...
50 – 59	1 266	518	748	1 241	494	747	...	...	...
60 years and over — 60 ans et plus	1 253	433	820	1 283	466	817	...	...	...
Unknown — Inconnu	52	18	34	64	25	39	...	...	...
Spain — Espagne (I)									
All ages — Tous âges	**6 888**	**4 453**	**2 435**	**9 626**	**6 286**	**3 340**	...	...	...
Under 15 years — Moins de 15 ans	520	251	269	831	443	388	...	...	...
15 – 24	480	276	204	681	369	312	...	...	...
25 – 54	4 306	2 853	1 453	5 867	4 016	1 851	...	...	...
55 years and over — 55 ans et plus	1 582	1 073	509	2 247	1 458	789	...	...	...
Sweden [4] — Suède [4] (VI)									
All ages — Tous âges	**23 997**	**10 186**	**13 811**	**27 940**	**12 115**	**15 825**	***31 603**	***14 118**	***17 485**
Under 5 years — Moins de 5 ans	1 265	665	600	1 937	1 018	919	*2 425	*1 237	*1 188
5 – 9	1 265	641	624	1 536	783	753	*1 696	*864	*832
10 – 14	1 119	506	613	1 094	555	539	*1 120	*540	*580
15 – 19	2 207	527	1 680	2 820	887	1 933	*3 351	*1 027	*2 324
20 – 24	5 049	1 727	3 322	6 177	2 231	3 946	*7 494	*2 903	*4 591
25 – 29	4 802	2 306	2 496	5 335	2 440	2 895	*5 986	*2 795	*3 191
30 – 39	4 407	2 067	2 340	4 949	2 338	2 611	*5 385	*2 725	*2 660
40 – 49	2 115	981	1 134	2 327	1 089	1 238	*2 483	*1 276	*1 207
50 – 59	972	415	557	994	453	541	*1 003	*472	*531
60 years and over — 60 ans et plus	796	351	445	771	321	450	*660	*279	*381
Union of South Africa [10] — Union Sud-Africaine [10] (II)									
All ages — Tous âges	**14 780**	**7 406**	**7 374**	**12 803**	**6 257**	**6 546**	**15 248**	**7 810**	**7 438**
Under 5 years — Moins de 5 ans	1 362	730	632	1 083	556	527			
5 – 9	1 173	603	570	1 055	551	504	3 379	1 729	1 650
10 – 14	768	408	360	847	416	431			
15 – 19	685	396	289	727	397	330	616	345	271
20 – 24	1 181	580	601	1 150	580	570	1 455	738	717
25 – 29	1 895	961	934	1 614	738	876	2 095	1 048	1 047
30 – 39	3 408	1 721	1 687	2 856	1 395	1 461	3 586	1 874	1 712
40 – 49	2 170	1 116	1 054	1 786	914	872	2 145	1 175	970
50 – 59	1 052	466	586	887	393	494	1 050	500	550
60 years and over — 60 ans et plus	1 067	414	653	772	304	468	863	370	493
Unknown — Inconnu	19	11	8	26	13	13	59	31	28

[4] Nationals and aliens.
[9] Nationals and aliens coming from overseas and intending residence for 12 months or more. Years ending 31 March of following year.
[10] Persons of European stock only. Nationals and aliens intending permanent residence.

[4] Nationaux et étrangers.
[9] Nationaux et étrangers venant d'outre-mer et se proposant de résider 12 mois ou plus en Nouvelle-Zélande. Années se terminant le 31 mars de l'année suivante.
[10] Personnes de souche européenne seulement. Nationaux et étrangers se proposant de fixer leur résidence permanente dans le pays.

33. Immigrants by age and sex (continued) — Immigrants selon l'âge et le sexe (suite)

[See headnote on page 472. — Voir note explicative à la page 472.]

Country and age groups Pays et groupes d'âges	1949			1950			1951		
	Both sexes Les deux sexes	Male Masculin	Female Féminin	Both sexes Les deux sexes	Male Masculin	Female Féminin	Both sexes Les deux sexes	Male Masculin	Female Féminin
United Kingdom [11] — Royaume-Uni [11] [12] (VII)									
All ages — Tous âges	**59 397**	**26 751**	**32 646**	**66 085**	**29 158**	**36 927**	**67 745**	**30 167**	**37 578**
Under 5 years — Moins de 5 ans				7 437	3 703	3 734	7 868	3 928	3 940
5 – 14	16 037	7 902	8 135	7 851	4 011	3 840	7 941	3 992	3 949
15 – 19				2 793	1 317	1 476	2 708	1 309	1 399
20 – 24	5 269	2 316	2 953	5 990	2 601	3 389	7 219	3 243	3 976
25 – 29	7 395	3 099	4 296	8 466	3 452	5 014	9 379	3 878	5 501
30 – 34	5 999	2 528	3 471	6 624	2 637	3 987	7 071	2 758	4 313
35 – 44	9 579	4 324	5 255	10 677	4 549	6 128	10 204	4 255	5 949
45 – 54	7 158	3 346	3 812	7 475	3 457	4 018	6 810	3 286	3 524
55 years and over — 55 ans et plus	6 886	2 802	4 084	7 597	2 935	4 662	6 588	2 596	3 992
Unknown — Inconnu	1 074	434	640	1 175	496	679	1 957	922	1 035
United States [13] — Etats-Unis [13] (II)									
All ages — Tous âges	**248 987**	**120 173**	**128 814**	**203 407**	**96 269**	**107 138**	...	...	...
Under 5 years — Moins de 5 ans	23 079	11 566	11 513	17 504	8 889	8 615	...	...	...
5 – 9	13 683	7 066	6 617	12 042	6 098	5 944	...	...	...
10 – 14	11 101	5 612	5 489	9 995	5 071	4 924	...	...	...
15 – 19	16 782	7 226	9 556	14 120	5 974	8 146	...	...	...
20 – 24	33 199	13 658	19 541	25 514	9 980	15 534	...	...	...
25 – 29	38 412	18 579	19 833	29 749	13 867	15 882	...	...	...
30 – 39	49 172	26 466	22 706	38 501	19 825	18 676	...	...	...
40 – 49	34 874	17 844	17 030	29 043	14 566	14 477	...	...	...
50 – 59	17 806	8 186	9 620	17 329	8 269	9 060	...	...	...
60 years and over — 60 ans et plus	10 841	3 954	6 887	9 601	3 727	5 874	...	...	...
Unknown — Inconnu	38	16	22	9	3	6	...	...	...

[11] Permanent migrants of British nationality travelling direct by sea from places outside Europe and the Mediterranean area only.
[12] Statistics obtained from passenger manifests.
[13] Non-resident aliens only intending residence for a year or more.

[11] Nationaux britanniques émigrants directement par mer vers des pays hors d'Europe et du bassin méditerranéen exclusivement, afin d'y fixer leur résidence permanente.
[12] Statistiques établies d'après les listes de passagers.
[13] Etrangers non-résidents seulement, se proposant de demeurer dans le pays un an ou plus.

The following data for 1948 have not so far been published in the Demographic Yearbook—
Les données suivantes relatives à l'année 1948 n'ont pas encore été publiees dans l'Annuaire démographique:

	Both sexes Les deux sexes	Male Masculin	Female Féminin
Belgium — Belgique (VI)			
All ages — Tous âges	**89 924**	**62 912**	**27 012**
Guatemala [a] (II)			
All ages — Tous âges	...	...	...
Adults — Adultes	60 979	35 142	25 837
Children — Enfants	...	...	...

[a] Passengers arriving by sea, air and land routes, excluding tourists.
[b] Non-Europeans, excluding Africans.

	Both sexes Les deux sexes	Male Masculin	Female Féminin
Union of South Africa [b] — Union Sud-Africaine [b] (II)			
All ages — Tous âges	**1 103**	**441**	**662**
Under 15 — Moins de 15 ans	454	277	177
15 – 39	551	127	424
40 – 59	75	24	51
60 years and over — 60 ans et plus	22	12	10
Unknown — Inconnu	1	1	–

[a] Passagers arrivant par mer, par avion et par voie de terre, à l'exclusion des touristes.
[b] Non-européens, à l'exclusion des africains.

34. Refugees resettled by the International Refugee Organization, classified by country of destination : 1947 – 1951
Réfugiés réinstallés par l'Organisation Internationale pour les Réfugiés, classés par pays de destination : 1947 – 1951

[Data extracted from *Statistical Report*, December 1951, IRO, Geneva. For discussion, see page 37.
Extrait du *Compte Rendu Statistique*, décembre 1951, OIR, Genève. Voir explications page 72.]

Country of destination Pays de destination	Total	1947	1948		1949		1950		1951	
		1 VII–31 XII	1 I–30 VI	1 VII–31 XII	1 I–30 VI	1 VII–31 XII	1 I–30 VI	1 VII–31 XII	1 I–30 VI	1 VII–31 XII
All countries — Tous pays	**1 038 750**	**95 147**	**113 531**	**142 383**	**180 774**	**164 547**	**99 818**	**91 729**	**74 320**	**76 501**
AFRICA — AFRIQUE										
Egypt — Egypte	169	137	10	4	2	4	5	3	4	–
Ethiopia — Ethiopie	243	–	1	2	10	32	16	176	4	2
Kenya	233	–	7	22	120	52	20	10	2	–
Morocco [Fr.] — Maroc [Fr.]	1 446	701	28	176	268	93	73	55	36	16
N. Rhodesia — Rhodésia du Nord	312	–	21	268	7	10	3	3	–	–
S. Rhodesia — Rhodésia du Sud	135	10	34	49	21	5	5	8	3	–
Tanganyika	300	4	89	53	26	90	24	13	–	1
Tunisia — Tunisie	446	69	188	126	42	11	3	3	2	2
Union of S. Africa — Union Sud-Africaine	457	79	87	77	67	17	28	45	36	21
AMERICA, NORTH — AMERIQUE DU NORD										
Canada	123 479	7 721	17 592	23 212	17 498	11 096	8 897	7 015	14 110	16 338
Costa Rica	198	25	51	36	36	21	13	10	–	6
Cuba	432	80	196	46	33	35	13	10	5	14
Dominican Rep. — Rép. Dominicaine	413	41	27	25	41	200	10	63	4	2
Guatemala	342	7	144	80	29	28	6	14	24	10
Mexico — Mexique	437	123	59	63	68	12	24	26	17	45
Panama	63	33	6	6	6	10	2	–	–	–
United States — Etats-Unis	328 851	9 320	7 925	4 413	46 721	81 592	42 941	45 120	44 793	46 026
AMERICA, SOUTH — AMERIQUE DU SUD										
Argentina — Argentine	32 712	3 332	8 880	9 424	5 348	1 099	1 358	1 574	727	970
Bolivia — Bolivie	2 485	255	164	155	185	83	145	406	751	341
Brazil — Brésil	28 848	1 804	1 722	5 949	10 349	3 481	530	813	1 327	2 873
Chile — Chili	5 108	193	1 293	210	182	1 708	231	585	197	509
Colombia — Colombie	889	75	76	196	73	78	51	209	69	62
Ecuador — Equateur	394	72	27	107	77	27	16	36	26	6
French Guiana — Guyane Française	211	–	–	–	66	113	1	19	12	–
Paraguay	5 887	495	2 552	1 791	136	370	276	87	70	110
Peru — Pérou	2 340	25	1 258	617	227	56	54	54	41	8
Uruguay	1 461	199	160	200	221	224	172	90	53	142
Venezuela	17 277	2 798	2 925	6 055	317	1 181	968	1 751	979	303
ASIA — ASIE										
Hong Kong	78	2	–	1	22	36	9	6	2	–
Israel — Israël	132 109	7 481	9 410	54 439	45 087	8 640	2 128	3 234	1 142	548
Pakistan	78	–	–	–	–	56	4	14	3	1
Philippines	68	3	2	5	10	14	30	–	4	–
Syria — Syrie	280	44	215	16	–	–	–	–	–	5
Turkey — Turquie	2 358	–	519	908	512	31	10	182	162	34
EUROPE										
Belgium — Belgique	22 477	15 894	3 253	2 615	292	129	112	75	66	41
France	38 455	8 637	7 581	8 441	10 356	1 856	538	698	125	223
Germany — Allemagne	344	21	5	8	136	32	24	35	45	38
Ireland, Rep. of — Irlande, Rép. d'	224	–	–	41	7	6	10	18	69	73
Italy — Italie	235	15	35	10	43	36	37	31	15	13
Luxembourg	198	1	5	10	174	2	1	–	–	5
Netherlands — Pays-Bas	4 355	2 359	1 129	532	27	21	8	184	28	67
Norway — Norvège	1 105	2	12	22	154	77	110	39	117	572
Spain — Espagne	120	13	14	9	22	16	12	11	9	14
Sweden — Suède	4 330	884	1 071	922	225	174	126	451	135	342
Switzerland — Suisse	589	61	131	57	45	16	14	9	203	53
United Kingdom — Royaume-Uni	86 346	29 471	39 986	10 919	1 344	754	488	2 305	606	473
OCEANIA — OCEANIE										
Australia — Australie	182 159	1 325	4 377	9 940	38 983	50 691	40 083	25 115	6 761	4 884
New Zealand — Nouvelle-Zélande	4 837	9	28	38	1 027	20	46	1 020	1 492	1 157
Miscellaneous — Divers	968	109	134	88	124	182	127	104	44	56
Not reported — Non mentionné	1 469	1 218	102	–	8	30	16	–	–	95

35. Refugees repatriated by the International Refugee Organization, classified by country of destination : 1947 – 1951

Réfugiés rapatriés par l'Organisation Internationale pour les Réfugiés, classés par pays de destination : 1947 – 1951

[Data extracted from *Statistical Report*, December 1951, IRO, Geneva. For discussion, see page 37.
Extrait du *Compte Rendu Statistique*, décembre 1951, OIR, Genève. Voir explications page 72.]

Country of destination Pays de destination	Total	1947	1948		1949		1950		1951	
		1 VII–31 XII	1 I–30 VI	1 VII–31 XII	1 I–30 VI	1 VII–31 XII	1 I–30 VI	1 VII–31 XII	1 I–30 VI	1 VII–31 XII
All countries — Tous pays	**72 834**	**36 856**	**15 049**	**8 880**	**4 709**	**3 284**	**1 476**	**1 541**	**628**	**411**
Argentina — Argentine	23	5	6	6	2	3	–	–	–	1
Austria — Autriche	2 243	824	227	190	684	200	51	28	18	21
Belgium — Belgique	205	43	126	7	4	8	7	5	3	2
Brazil — Brésil	187	18	6	147	8	5	2	1	–	–
Bulgaria — Bulgarie	31	5	–	–	1	13	3	3	6	–
Canada	38	8	11	12	4	3	–	–	–	–
Chile — Chili	320	304	–	8	4	–	–	4	–	–
China — Chine	45	–	45	–	–	–	–	–	–	–
Czechoslovakia — Tchécoslovaquie	525	345	40	55	22	20	15	11	13	4
Estonia — Esthonie	256	127	59	42	9	5	14	–	–	–
France	243	27	99	18	16	33	16	19	7	8
Germany — Allemagne	1 592	575	79	112	184	231	170	133	35	73
Greece — Grèce	842	283	44	62	81	235	66	19	31	21
Hungary — Hongrie	1 608	910	208	302	16	62	15	55	28	12
Iran	38	4	6	–	18	6	1	3	–	–
Italy — Italie	541	350	79	24	14	35	16	16	1	6
Latvia — Lettonie	1 909	1 243	403	165	70	16	11	–	1	–
Lithuania — Lithuanie	955	297	476	120	46	10	4	2	–	–
Luxembourg	33	12	11	10	–	–	–	–	–	–
Netherlands — Pays-Bas	130	41	36	24	4	8	3	3	9	2
Peru — Pérou	126	120	6	–	–	–	–	–	–	–
Poland — Pologne	37 957	23 088	6 658	4 288	1 250	1 648	677	295	23	30
Romania — Roumanie	185	145	8	6	2	4	7	10	1	2
Spain — Espagne	63	7	1	8	18	14	4	5	1	5
Turkey — Turquie	362	5	–	48	267	16	15	4	6	1
USSR — URSS	1 836	711	362	332	152	111	44	23	96	5
United States — Etats-Unis	2 273	1 135	803	176	13	13	41	48	25	19
Venezuela	52	52	–	–	–	–	–	–	–	–
Yugoslavia — Yougoslavie	6 870	3 293	1 245	783	444	326	217	217	154	191
Overseas Chinese	**11 122**	**2 803**	**3 928**	**1 906**	**1 366**	**248**	**71**	**633**	**167**	–
Burma — Birmanie	6 086	2 017	1 106	966	1 204	142	58	464	129	–
Singapore — Singapour	1 675	19	1 468	134	25	28	1	–	–	–
Malayan Union — Union Malaise	1 399	30	1 062	206	30	71	–	–	–	–
Indochina — Indochine	16	–	1	–	–	–	–	9	6	–
Sarawak	188	3	4	137	43	1	–	–	–	–
Indonesia — Indonésie	1 758	734	287	463	64	6	12	160	32	–
Miscellaneous — Divers	167	76	27	29	10	11	6	4	3	1
Not reported — Non mentionné	57	–	50	–	–	–	–	–	–	7

INDEX

Country index to tables

[Excluding table 1 which presents data for all countries.]

Continent and country	POPULATION							BIRTHS NAISSANCES				STILL-BIRTHS MORT-NES		DEATHS — DECES			
	Enumerated population Population dénombrée	Estimates of total population Estimations de la population totale	Population by age and sex Population par âge et sexe	Major civil divisions Divisions administratives principales	Urban and rural population Population urbaine et rurale	Localities by no. of inhabitants L'importance des unités de peuplement	Capitals and cities of 100,000 + Capitales et villes de 100.000 +	Number of births Nombre de naissances	Crude birth rates Taux bruts de natalité	Rates specific for age of mother Taux selon l'âge de la mère	Rates specific for birth order Taux selon le rang	Number of stillbirths Nombre de mort-nés	Stillbirth ratios Taux de mortinatalité	Number of deaths Nombre de décès	Crude death rates Taux bruts de mortalité	Rates specific for age and sex Taux selon l'âge et le sexe	Infant deaths Mortalité infantile
Table No.	2	3	4	5	6	7	8	9	10	11	12	13	14	15	16	17	18
AFRICA																	
Algeria	x	x		x	x	x	x	x	x	x		x	x	x	x	x	x
Anglo-Egyptian Sudan				x			x										
Angola	x	x		x			x	x	x			x	x	x	x		
Basutoland	x			x			x										
Bechuanaland	x			x				x						x			
Belgian Congo		x		x	x	x	x	x	x					x	x		
Cameroons [Br.]		x		x													
Cameroons [Fr.]				x													
Cape Verde Islands	x	x		x			x	x	x			x	x	x	x		
Egypt	x	x	x	x	x	x	x	x	x			x	x	x	x	x	x
Eritrea				x	x		x										
Ethiopia							x										
French Equatorial Africa							x										
French Somaliland																	
French West Africa							x										
Gambia	x	x															
Gold Coast	x	x		x			x	x	x			x	x	x	x		x
Kenya	x			x			x										
Liberia																	
Libya	x						x										
Madagascar							x										
Mauritius	x	x		x	x	x	x	x	x			x	x	x	x		x
Moroccan Protectorate	x	x		x	x	x	x	x	x					x	x		x
Morocco	x	x		x	x		x	x	x			x	x	x	x	x	x
Mozambique	x	x		x			x	x	x			x	x	x	x		x
Nigeria	x			x	x		x										
Northern Rhodesia	x	x	x	x	x	x	x	x	x					x	x		x
Nyasaland		x	x	x			x	x	x					x	x		
Portuguese Guinea	x	x	x	x			x	x	x					x	x		
Possessions in North Africa:																	
Ceuta and Melilla	x	x						x	x	x		x	x	x	x		x
Réunion	x			x			x	x						x			
Ruanda-Urundi		x		x			x										
St. Helena	x						x	x	x			x		x	x		x
São Tomé and Principe	x	x		x			x	x	x			x	x	x	x		
Seychelles	x	x		x	x		x	x	x			x		x	x		x
Sierra Leone							x										
Somaliland [Ital.]	x				x		x										
Somaliland Protectorate																	
Southern Rhodesia	x	x	x	x	x		x	x	x			x	x	x	x	x	x
South-West Africa	x	x	x		x	x	x	x	x			x		x	x	x	x
Spanish Guinea	x	x			x			x	x					x	x		
Spanish West Africa																	

Index des pays compris dans chaque tableau

[Non compris le tableau 1 qui indique les données pour tous les pays.]

DEATHS — DECES			MARRIAGES AND DIVORCES MARIAGES ET DIVORCES				LIFE TABLES TABLES DE MORTALITE			POPULATION MOVEMENTS MOUVEMENTS DE POPULATIONS							
Infant mortality rates Taux de mortalité infantile	Death by cause Décès selon la cause	Death by cause, age and sex Décès selon la cause, l'âge et le sexe	Number of marriages Nombre de mariages	Crude marriage rates Taux bruts de nuptialité	Number of divorces Nombre de divorces	Crude divorce rates Taux bruts de divorce	Mortality rates Quotients de mortalité	Survivors Survivants	Expectation of life Espérance de vie	Major categories of departures and arrivals Grandes catégories de sorties et d'entrées	Emigrants by country of intended residence Emigrants par pays de résidence prévu	Immigrants by country of last residence Immigrants par pays de la précédente résidence	Emigrants by age and sex Emigrants selon l'âge et le sexe	Immigrants by age and sex Immigrants selon l'âge et le sexe	Refugees resettled by IRO Réfugiés réinstallés par OIR	Refugees repatriated by IRO Réfugiés rapatriés par OIR	Continent et pays
19	20	21	22	23	24	25	26	27	28	29	30	31	32	33	34	35	Tableau
																	AFRIQUE
x			x	x	x												Algérie
			x	x													Soudan Anglo-Egyptien
																	Angola
			x	x													Basutoland
			x	x													Bechuanaland
																	Congo Belge
																	Cameroun [R.-U.]
																	Cameroun [Fr.]
			x	x													Iles du Cap-Vert
x			x	x	x	x									x		Egypte
																	Erythrée
															x		Ethiopie
																	Afrique Equatoriale Française
																	Côte Française des Somalis
																	Afrique Occidentale Française
																	Gambie
x																	Côte de l'Or
															x		Kénya
																	Libéria
																	Libye
																	Madagascar
x	x		x	x	x	x											Ile Maurice
x			x	x	x												Protectorat du Maroc Espagnol
x			x	x	x										x		Maroc
x	x		x														Mozambique
																	Nigéria
			x	x											x		Rhodésia du Nord
			x	x													Nyassaland
			x														Guinée Portugaise
																	Possessions de l'Afrique du Nord: Ceuta et Melilla
x	x		x	x													
																	Réunion
																	Ruanda-Urundi
			x	x	x												Ile Sainte-Hélène
	x		x														Saint-Thomas et Ile du Prince
x			x	x													Iles Seychelles
																	Sierra Leone
																	Somalie [Ital.]
																	Somalie Britannique
x			x	x	x	x				x		x			x		Rhodésia du Sud
x	x		x	x													Sud-Ouest Africain
			x	x													Guinée Espagnole
																	Afrique Occidentale Espagnole

Country index to tables (continued)

[Excluding table 1 which presents data for all countries.]

Continent and country	POPULATION							BIRTHS NAISSANCES				STILL-BIRTHS MORT-NES		DEATHS — DECES			
	Enumerated population Population dénombrée	Estimates of total population Estimations de la population totale	Population by age and sex Population par âge et sexe	Major civil divisions Divisions administratives principales	Urban and rural population Population urbaine et rurale	Localities by no. of inhabitants L'importance des unités de peuplement	Capitals and cities of 100,000 + Capitales et villes de 100,000 +	Number of births Nombre de naissances	Crude birth rates Taux bruts de natalité	Rates specific for age of mother Taux selon l'âge de la mère	Rates specific for birth order Taux selon le rang	Number of stillbirths Nombre de mort-nés	Stillbirth ratios Taux de mortinatalité	Number of deaths Nombre de décès	Crude death rates Taux bruts de mortalité	Rates specific for age and sex Taux selon l'âge et le sexe	Infant deaths Mortalité infantile
Table No.	2	3	4	5	6	7	8	9	10	11	12	13	14	15	16	17	18
AFRICA (continued)																	
Swaziland	x	x	x	x				x	x					x	x		
Tanganyika	x			x			x										
Tangier							x	x	x					x	x		
Togoland [Br.]	x			x													
Togoland [Fr.]				x			x										
Tunisia	x			x	x		x	x		x				x		x	x
Uganda	x			x			x										
Union of South Africa	x	x	x	x	x	x	x	x	x	x		x	x	x	x	x	x
Zanzibar and Pemba	x	x	x	x	x	x	x	x	x			x	x	x	x		x
AMERICA, NORTH																	
Alaska	x	x	x	x	x	x	x	x	x			x		x	x		x
Bahama Islands	x	x		x				x	x			x	x	x	x		x
Barbados	x	x		x	x		x	x	x			x	x	x	x		x
Bermuda	x	x			x		x	x	x			x		x	x		x
British Honduras	x	x		x	x	x	x	x	x			x	x	x	x	x	x
Canada	x	x		x	x	x	x	x	x	x	x	x	x	x	x	x	x
Newfoundland	x	x			x			x	x			x	x	x	x		x
Yukon and Northwest Territories		x						x	x			x		x	x		x
Canal Zone	x	x	x	x		x	x	x				x		x			x
Costa Rica	x	x	x	x	x	x	x	x	x			x	x	x	x	x	x
Cuba	x	x		x	x	x	x	x	x			x	x	x	x		x
Dominican Republic	x	x		x	x	x	x	x	x			x	x	x	x		x
El Salvador	x	x		x	x	x	x	x	x			x	x	x	x		x
Greenland	x	x		x		x		x	x					x	x		
Guadeloupe	x			x			x	x				x		x			
Guatemala	x	x		x	x		x	x	x			x	x	x	x		x
Haiti	x			x	x	x	x										
Honduras	x	x	x	x	x		x	x	x			x	x	x	x		x
Jamaica	x	x		x	x	x	x	x	x	x				x	x	x	x
Cayman Islands	x																
Turks and Caicos Islands	x																
Leeward Islands	x	x			x	x	x	x	x			x	x	x	x		x
Martinique	x			x	x		x	x						x			
Mexico	x	x		x	x	x	x	x	x			x	x	x	x	x	x
Netherlands Antilles	x	x			x		x	x	x			x	x	x	x		x
Nicaragua	x	x		x	x	x	x	x	x	x		x	x	x	x	x	x
Panama	x	x		x	x	x	x	x	x			x	x	x	x		x
Puerto Rico	x	x		x	x	x	x	x	x			x	x	x	x	x	x
St. Pierre and Miquelon	x			x				x	x					x	x		x
Trinidad and Tobago	x	x	x	x	x	x	x	x	x			x	x	x	x	x	x
United States	x	x	x	x	x	x	x	x	x	x	x	x	x	x	x	x	x
Virgin Islands [U. S.]	x	x	x	x	x	x	x	x	x	x	x	x		x	x	x	x
Windward Islands		x			x	x		x	x			x	x	x	x		x
Dominica	x						x										
Grenada	x						x										
St. Lucia	x						x										
St. Vincent	x						x										

Index des pays compris dans chaque tableau (suite)

[Non compris le tableau 1 qui indique les données pour tous les pays.]

DEATHS — DECES			MARRIAGES AND DIVORCES MARIAGES ET DIVORCES				LIFE TABLES TABLES DE MORTALITE			POPULATION MOVEMENTS MOUVEMENTS DE POPULATIONS							
Infant mortality rates Taux de mortalité infantile	Death by cause Décès selon la cause	Death by cause, age and sex Décès selon la cause, l'âge et le sexe	Number of marriages Nombre de mariages	Crude marriage rates Taux bruts de nuptialité	Number of divorces Nombre de divorces	Crude divorce rates Taux bruts de divorce	Mortality rates Quotients de mortalité	Survivors Survivants	Expectation of life Espérance de vie	Major categories of departures and arrivals Grandes catégories de sorties et d'entrées	Emigrants by country of intended residence Emigrants par pays de résidence prévu	Immigrants by country of last residence Immigrants par pays de la précédente résidence	Emigrants by age and sex Emigrants selon l'âge et le sexe	Immigrants by age and sex Immigrants selon l'âge et le sexe	Refugees resettled by IRO Réfugiés réinstallés par OIR	Refugees repatriated by IRO Réfugiés rapatriés par OIR	Continent et pays
19	20	21	22	23	24	25	26	27	28	29	30	31	32	33	34	35	Tableau
																	AFRIQUE (suite)
			x	x													Swaziland
															x		Tanganyika
																	Tanger
																	Togo R.-U.]
																	Togo [Fr.]
x			x		x										x		Tunisie
																	Ouganda
x	x	x	x	x	x	x				x	x	x	x	x	x		Union Sud-Africaine
x			x	x													Zanzibar et Pemba
																	AMERIQUE DU NORD
x	x		x	x	x												Alaska
x			x	x	x												Iles Bahama
x			x	x													La Barbade
x	x		x	x	x												Iles Bermudes
x			x	x	x												Honduras Britannique
x	x	x	x	x	x	x				x		x		x	x	x	Canada
x			x	x													Terre-Neuve
x			x	x													Yukon et Territoires du Nord-Ouest
x	x		x		x												Zone du Canal
x	x		x	x	x										x		Costa Rica
x			x	x											x		Cuba
x	x		x	x	x	x									x		République Dominicaine
x	x		x	x	x												Salvador
			x														Groënland
x			x	x	x	x									x		Guadeloupe
																	Guatemala
																	Haïti
x			x	x													Honduras
x			x	x	x						x	x					La Jamaïque
																	Iles Caïmans
																	Iles Turques et Caïques
x			x	x			x		x								Iles Leeward
																	Martinique
x			x	x	x	x									x		Mexique
x	x		x	x	x												Antilles Néerlandaises
x			x	x	x												Nicaragua
x			x	x											x		Panama
x	x	x	x	x	x												Porto-Rico
			x	x													Saint-Pierre-et-Miquelon
x			x	x	x	x											La Trinité et Tobago
x	x	x	x	x	x	x	x	x	x	x	x	x	x	x	x	x	Etats-Unis
x	x		x	x	x												Iles Vierges [E.-U.]
x	x		x	x													Iles Windward
																	La Dominique
																	La Grenade
																	Sainte-Lucie
																	Saint-Vincent

Country index to tables (continued)

[Excluding table 1 which presents data for all countries.]

Continent and country	POPULATION							BIRTHS NAISSANCES				STILL-BIRTHS MORT-NES		DEATHS — DECES			
	Enumerated population Population dénombrée	Estimates of total population Estimations de la population totale	Population by age and sex ● Population par âge et sexe	Major civil divisions Divisions administratives principales	Urban and rural population Population urbaine et rurale	Localities by no. of inhabitants L'importance des unités de peuplement	Capitals and cities of 100,000 + Capitales et villes de 100,000 +	Number of births Nombre de naissances	Crude birth rates Taux bruts de natalité	Rates specific for age of mother Taux selon l'âge de la mère	Rates specific for birth order Taux selon le rang	Number of stillbirths Nombre de mort-nés	Stillbirth ratios Taux de mortinatalité	Number of deaths Nombre de décès	Crude death rates Taux bruts de mortalité	Rates specific for age and sex Taux selon l'âge et le sexe	Infant deaths Mortalité infantile
Table No.	2	3	4	5	6	7	8	9	10	11	12	13	14	15	16	17	18
AMERICA, SOUTH																	
Argentina	x	x		x	x	x	x	x	x			x	x	x	x	x	x
Bolivia	x	x		x	x		x	x	x			x	x	x	x		x
Brazil	x	x		x	x	x	x										
British Guiana	x	x		x	x		x	x	x			x	x	x	x	x	x
Chile	x	x		x	x	x	x	x	x	x	x	x	x	x	x	x	x
Colombia	x	x		x	x		x	x	x			x	x	x	x	x	x
Ecuador	x	x		x	x	x	x	x				x	x	x			x
Falkland Islands	x						x	x				x		x			
French Guiana	x			x			x	x						x			
Paraguay	x	x		x	x		x	x	x			x	x	x	x		x
Peru	x	x		x	x		x	x	x	x		x	x	x	x		x
Surinam	x	x						x	x			x	x	x	x		x
Uruguay	x	x					x	x	x			x	x	x	x		x
Venezuela	x	x		x	x	x	x	x	x			x	x	x	x	x	x
ASIA																	
Aden Colony	x					x	x	x	x			x	x	x	x		x
Afghanistan				x			x										
Bahrain	x				x		x										
Bhutan																	
Bonin Islands	x																
British Borneo:																	
Brunei	x	x		x			x	x	x					x	x		x
N. Borneo	x	x	x	x	x		x	x	x			x		x	x		x
Sarawak	x	x		x	x		x	x	x			x		x	x		x
Burma	x	x		x	x		x	x	x					x	x		x
Ceylon	x	x		x	x	x	x	x	x			x		x	x	x	x
China		x					x										
Taiwan (Formosa)	x	x	x				x	x	x	x		x	x	x	x	x	x
Cyprus	x	x	x	x	x	x	x	x	x	x	x	x	x	x	x	x	x
Federation of Malaya	x	x		x	x	x	x	x	x			x	x	x	x	x	x
French India	x			x			x	x	x					x	x		
Hong Kong	x	x					x	x	x			x	x	x	x		x
India	x	x		x	x	x	x	x	x			x	x	x	x		x
Indochina							x										
Indonesia	x	x					x	x	x			x	x	x	x		x
Iran		x		x	x		x										
Iraq	x	x		x		x	x										
Israel	x	x	x	x	x	x	x	x	x	x	x	x	x	x	x	x	x
Japan	x	x	x	x	x	x	x	x	x	x	x	x	x	x	x	x	x
Jordan				x													
Korea	x	x						x	x			x	x	x	x		x
S. Korea	x			x	x		x										
Kuwait																	
Lebanon		x		x			x	x	x					x	x		

Index des pays compris dans chaque tableau (suite)

[Non compris le tableau 1 qui indique les données pour tous les pays.]

DEATHS — DECES			MARRIAGES AND DIVORCES MARIAGES ET DIVORCES				LIFE TABLES TABLES DE MORTALITE			POPULATION MOVEMENTS MOUVEMENTS DE POPULATIONS							
Infant mortality rates Taux de mortalité infantile	Death by cause Décès selon la cause	Death by cause, age and sex Décès selon la cause, l'âge et le sexe	Number of marriages Nombre de mariages	Crude marriage rates Taux bruts de nuptialité	Number of divorces Nombre de divorces	Crude divorce rates Taux bruts de divorce	Mortality rates Quotients de mortalité	Survivors Survivants	Expectation of life Espérance de vie	Major categories of departures and arrivals Grandes catégories de sorties et d'entrées	Emigrants by country of intended residence Emigrants par pays de résidence prévu	Immigrants by country of last residence Immigrants par pays de la précédente résidence	Emigrants by age and sex Emigrants selon l'âge et le sexe	Immigrants by age and sex Immigrants selon l'âge et le sexe	Refugees resettled by IRO Réfugiés réinstallés par OIR	Refugees repatriated by IRO Réfugiés rapatriés par OIR	Continent et pays
19	20	21	22	23	24	25	26	27	28	29	30	31	32	33	34	35	Tableau
																	AMERIQUE DU SUD
x			x	x						x	x	x	x	x	x	x	Argentine
x	x		x	x											x		Bolivie
															x	x	Brésil
x	x	x	x	x													Guyane Britannique
x			x	x											x	x	Chili
x	x	x	x	x											x		Colombie
x			x		x										x		Equateur
			x	x	x												Iles Falkland
															x		Guyane Française
x			x	x											x		Paraguay
x	x		x	x											x	x	Pérou
x	x		x	x	x												Surinam
x			x	x	x										x		Uruguay
x			x	x	x	x									x	x	Venezuela
																	ASIE
x																	Colonie d'Aden
																	Afghanistan
																	Iles Bahrein
																	Bhoutan
																	Iles Bonin
																	Bornéo Britannique:
x																	Brunéi
x																	Bornéo du Nord
x																x	Sarawak
x										x						x	Birmanie
x	x		x	x	x												Ceylan
																x	Chine
x			x	x													Taiwan (Formose)
x	x		x	x													Chypre
x																x	Fédération de Malaisie
																	Inde Française
x	x														x		Hong-Kong
x																	Inde
																x	Indochine
x			x													x	Indonésie
			x		x											x	Iran
																	Irak
x	x	x	x	x	x	x	x	x	x	x	x	x	x	x	x		Israël
x	x	x	x	x	x		x	x	x	x	x	x					Japon
																	Jordanie
x			x	x	x												Corée
																	Corée du Sud
																	Koveit
			x	x	x												Liban

Country index to tables (continued)

[Excluding table 1 which presents data for all countries.]

Continent and country	POPULATION							BIRTHS NAISSANCES				STILL-BIRTHS MORT-NES		DEATHS — DECES			
	Enumerated population Population dénombrée	Estimates of total population Estimations de la population totale	Population by age and sex Population par âge et sexe	Major civil divisions Divisions administratives principales	Urban and rural population Population urbaine et rurale	Localities by no. of inhabitants L'importance des unités de peuplement	Capitals and cities of 100,000 + Capitales et villes de 100.000 +	Number of births Nombre de naissances	Crude birth rates Taux bruts de natalité	Rates specific for age of mother Taux selon l'âge de la mère	Rates specific for birth order Taux selon le rang	Number of stillbirths Nombre de mort-nés	Stillbirth ratios Taux de mortinatalité	Number of deaths Nombre de décès	Crude death rates Taux bruts de mortalité	Rates specific for age and sex Taux selon l'âge et le sexe	Infant deaths Mortalité infantile
Table No.	2	3	4	5	6	7	8	9	10	11	12	13	14	15	16	17	18
ASIA (continued)																	
Macau	x	x	x	x			x	x						x	x		x
Maldive Islands	x																
Mongolian People's Republic	x																
Muscat and Oman																	
Nepal																	
New Guinea [Neth.]	x																
Pakistan	x			x			x	x	x					x	x		
Palestine	x	x						x	x			x	x	x	x	x	x
Philippines	x	x	x	x	x	x	x	x	x			x		x	x		x
Portuguese India	x	x		x			x	x	x			x	x	x	x		x
Portuguese Timor	x	x		x			x										
Qatar																	
Ryukyu Islands	x		x	x	x	x	x										
Saudi Arabia																	
Singapore	x	x			x		x	x	x			x	x	x	x	x	x
Syria		x		x			x	x	x					x	x		x
Thailand	x	x		x		x	x	x	x			x	x	x	x	x	x
Trucial Oman																	
Turkey	x	x		x	x	x	x										
Yemen																	
EUROPE																	
Albania	x	x					x	x	x			x	x	x	x		x
Andorra																	
Austria	x	x	x	x	x	x	x	x	x			x	x	x	x		x
Belgium	x	x		x	x	x	x	x	x	x	x	x	x	x	x	x	x
Bulgaria	x	x		x	x	x	x	x	x			x	x	x	x	x	x
Channel Islands	x	x					x	x	x			x		x	x	x	
Czechoslovakia	x	x		x	x	x	x	x	x			x	x	x	x		x
Denmark	x	x	x	x	x	x	x	x	x	x	x	x	x	x	x	x	x
Faeroe Islands	x			x		x	x	x				x	x	x			x
Finland	x	x		x	x	x	x	x	x	x	x	x	x	x	x	x	x
France	x	x	x	x	x	x	x	x	x	x	x	x	x	x	x	x	x
Saar	x	x		x	x	x	x	x	x			x	x	x	x		x
Germany	x	x	x		x			x	x	x	x	x	x	x	x	x	x
Berlin	x		x				x	x	x	x	x	x	x	x	x	x	x
Democratic Republic	x			x	x	x	x										
Federal Republic	x	x	x	x	x	x	x	x	x	x	x	x	x	x	x	x	x
Gibraltar	x	x	x					x	x					x	x		x
Greece	x	x		x	x		x	x	x			x	x	x	x		x
Dodecanese	x			x													
Hungary	x	x		x	x	x	x	x	x	x	x	x	x	x	x	x	x
Iceland	x	x	x	x	x	x	x	x	x	x		x	x	x	x	x	x
Ireland, Rep. of	x	x		x	x	x	x	x	x					x	x	x	x
Isle of Man	x							x						x			
Italy	x	x	x	x	x	x	x	x	x	x	x	x	x	x	x	x	x
Liechtenstein	x			x			x	x	x					x	x		x

Index des pays compris dans chaque tableau (suite)

[Non compris le tableau 1 qui indique les données pour tous les pays.]

DEATHS — DECES			MARRIAGES AND DIVORCES MARIAGES ET DIVORCES				LIFE TABLES TABLES DE MORTALITE			POPULATION MOVEMENTS MOUVEMENTS DE POPULATIONS							
Infant mortality rates Taux de mortalité infantile	Death by cause Décès selon la cause	Death by cause, age and sex Décès selon la cause, l'âge et le sexe	Number of marriages Nombre de mariages	Crude marriage rates Taux bruts de nuptialité	Number of divorces Nombre de divorces	Crude divorce rates Taux bruts de divorce	Mortality rates Quotients de mortalité	Survivors Survivants	Expectation of life Espérance de vie	Major categories of departures and arrivals Grandes catégories de sorties et d'entrées	Emigrants by country of intended residence Emigrants par pays de résidence prévu	Immigrants by country of last residence Immigrants par pays de la précédente résidence	Emigrants by age and sex Emigrants selon l'âge et le sexe	Immigrants by age and sex Immigrants selon l'âge et le sexe	Refugees resettled by IRO Réfugiés réinstallés par OIR	Refugees repatriated by IRO Réfugiés rapatriés par OIR	Continent et pays
19	20	21	22	23	24	25	26	27	28	29	30	31	32	33	34	35	Tableau
																	ASIE (suite)
																	Macao
																	Iles Maldives
																	République Populaire de Mongolie
																	Oman et Mascate
																	Népal
																	Nouvelle-Guinée [Néerl.]
															x		Pakistan
x			x	x	x					x							Palestine
x			x												x		Philippines
x	x		x	x													Inde Portugaise
																	Timor Portugais
																	Katar
																	Iles Ryûkyû
																	Arabie Saoudite
x	x															x	Singapour
															x		Syrie
x			x	x	x		x	x	x								Thaïlande
																	Oman sous Régime de Traité
					x					x					x	x	Turquie
																	Yémen
																	EUROPE
x			x	x													Albanie
																	Andorre
x	x	x	x	x	x	x				x						x	Autriche
x	x	x	x	x	x	x	x	x	x		x	x			x	x	Belgique
x			x	x	x											x	Bulgarie
			x	x													Iles Anglo-Normandes
x			x	x	x	x										x	Tchécoslovaquie
x	x	x	x	x	x	x	x	x	x	x	x	x	x	x			Danemark
			x														Iles Féroë
x	x	x	x	x	x	x				x	x		x				Finlande
x	x	x	x	x	x	x	x	x	x						x	x	France
x			x	x	x	x											Sarre
x			x	x	x	x									x	x	Allemagne
x	x	x	x	x	x	x	x	x	x								Berlin
																	République Démocratique
x	x	x	x	x	x	x				x							République Fédérale
			x	x	x												Gibraltar
x			x	x	x	x										x	Grèce
																	Dodécanèse
x			x	x	x											x	Hongrie
x	x		x	x	x	x				x							Islande
x	x	x	x	x					x	x			x	x	x		Irlande, Rép. d'
																	Ile de Man
x	x	x	x	x						x	x				x	x	Italie
			x	x													Liechtenstein

INDEX

Country index to tables (continued)

[Excluding table 1 which presents data for all countries.]

Continent and country	POPULATION							BIRTHS NAISSANCES				STILL-BIRTHS MORT-NES		DEATHS — DECES			
	Enumerated population Population dénombrée	Estimates of total population Estimations de la population totale	Population by age and sex Population par âge et sexe	Major civil divisions Divisions administratives principales	Urban and rural population Population urbaine et rurale	Localities by no. of inhabitants L'importance des unités de peuplement	Capitals and cities of 100,000 + Capitales et villes de 100,000 +	Number of births Nombre de naissances	Crude birth rates Taux bruts de natalité	Rates specific for age of mother Taux selon l'âge de la mère	Rates specific for birth order Taux selon le rang	Number of stillbirths Nombre de mort-nés	Stillbirth ratios Taux de mortinatalité	Number of deaths Nombre de décès	Crude death rates Taux bruts de mortalité	Rates specific for age and sex Taux selon l'âge et le sexe	Infant deaths Mortalité infantile
Table No.	2	3	4	5	6	7	8	9	10	11	12	13	14	15	16	17	18
EUROPE (continued)																	
Luxembourg	x	x		x	x	x	x	x	x	x	x	x	x	x	x	x	x
Malta and Gozo	x	x			x	x	x	x	x			x	x	x	x	x	x
Monaco	x	x		x			x	x	x	x		x		x	x	x	x
Netherlands	x	x	x	x	x	x	x	x	x	x	x	x	x	x	x	x	x
Norway	x	x	x	x	x	x	x	x	x	x	x	x	x	x	x	x	x
Poland	x	x		x	x	x	x	x	x					x	x		x
Portugal	x	x		x	x	x	x	x	x	x	x	x	x	x	x	x	x
Romania	x	x		x	x	x	x	x	x			x	x	x	x		x
San Marino	x																
Spain	x	x		x	x	x	x	x	x	x		x	x	x	x	x	x
Svalbard																	
Sweden	x	x	x	x	x	x	x	x	x	x		x	x	x	x	x	x
Switzerland	x	x	x	x	x	x	x	x	x	x	x	x	x	x	x	x	x
Trieste	x	x					x	x	x			x	x	x	x		x
United Kingdom	x	x						x	x					x	x		x
England and Wales	x	x	x	x	x	x	x	x	x	x	x	x	x	x	x	x	x
N. Ireland	x	x	x	x	x	x	x	x	x					x	x	x	x
Scotland	x	x	x	x	x	x	x	x	x	x	x	x	x	x	x	x	x
Vatican City	x							x						x			
Yugoslavia	x	x	x	x	x	x	x	x	x			x	x	x	x		x
OCEANIA																	
American Samoa	x	x	x	x		x	x	x	x					x	x		x
Australia	x	x	x	x	x		x	x	x	x	x			x	x	x	x
British Solomon Islands	x																
Cook Islands	x	x	x	x				x	x					x	x		x
Fiji Islands	x	x	x			x	x	x	x	x		x	x	x	x	x	x
French Oceania	x																
Gilbert and Ellice Islands	x	x		x				x	x					x	x		
Guam	x	x	x	x		x	x	x									
Hawaii	x	x		x	x	x	x	x	x	x	x	x	x	x	x	x	x
Nauru	x																
New Caledonia								x	x					x	x		
New Guinea																	
New Hebrides																	
New Zealand	x	x	x	x	x	x	x	x	x	x	x	x	x	x	x	x	x
Niue	x							x	x					x	x		x
Norfolk Island	x							x						x			
Pacific Islands	x	x		x				x	x					x	x		
Papua																	
Pitcairn																	
Tokelau	x		x	x													
Tonga	x	x						x	x					x	x		x
Western Samoa	x	x	x	x				x	x					x	x		x
USSR																	
Union of Soviet Socialist Republics	x			x	x		x										
Byelorussian SSR																	
Ukrainian SSR																	

Index des pays compris dans chaque tableau (suite)

[Non compris le tableau 1 qui indique les données pour tous les pays.]

DEATHS — DECES			MARRIAGES AND DIVORCES MARIAGES ET DIVORCES				LIFE TABLES TABLES DE MORTALITE			POPULATION MOVEMENTS MOUVEMENTS DE POPULATIONS							
Infant mortality rates Taux de mortalité infantile	Death by cause Décès selon la cause	Death by cause, age and sex Décès selon la cause, l'âge et le sexe	Number of marriages Nombre de mariages	Crude marriage rates Taux bruts de nuptialité	Number of divorces Nombre de divorces	Crude divorce rates Taux bruts de divorce	Mortality rates Quotients de mortalité	Survivors Survivants	Expectation of life Espérance de vie	Major categories of departures and arrivals Grandes catégories de sorties et d'entrées	Emigrants by country of intended residence Emigrants par pays de résidence prévu	Immigrants by country of last residence Immigrants par pays de la précédente résidence	Emigrants by age and sex Emigrants selon l'âge et le sexe	Immigrants by age and sex Immigrants selon l'âge et le sexe	Refugees resettled by IRO Réfugiés réinstallés par OIR	Refugees repatriated by IRO Réfugiés repatriés par OIR	Continent et pays
19	20	21	22	23	24	25	26	27	28	29	30	31	32	33	34	35	Tableau
																	EUROPE (suite)
x	x		x	x	x	x									x	x	Luxembourg
x	x		x	x													Malte et Gozo
			x	x	x												Monaco
x	x	x	x	x	x	x				x	x	x	x	x	x	x	Pays-Bas
x	x	x	x	x	x	x	x		x	x	x		x		x		Norvège
x			x	x												x	Pologne
x	x	x	x	x	x	x	x	x	x								Portugal
x			x	x	x	x										x	Roumanie
																	Saint-Marin
x	x	x	x	x						x	x	x	x	x	x	x	Espagne
																	Svalbard
x	x	x	x	x	x	x					x	x	x	x	x		Suède
x	x	x	x	x	x	x					x		x		x		Suisse
x	x		x	x													Trieste
x			x	x						x	x	x	x	x	x		Royaume-Uni
x	x	x	x	x	x	x		x	x								Angleterre et Galles
x	x	x	x	x	x	x											Irlande du Nord
x	x	x	x	x	x	x		x	x								Ecosse
			x														Cité du Vatican
x			x	x	x	x										x	Yougoslavie
																	OCEANIE
x			x	x	x												Samoa Américain
x	x		x	x	x	x				x	x	x	x	x	x		Australie
																	Iles Salomon Britanniques
x			x	x	x												Iles Cook
x			x	x	x	x											Iles Fidji
																	Océanie Française
																	Iles Gilbert et Ellice
																	Guam
x	x		x	x	x	x											Hawaï
																	Nauru
																	Nouvelle-Calédonie
																	Nouvelle-Guinée
																	Nouvelle-Hébrides
x	x	x	x	x	x	x				x	x	x	x	x	x		Nouvelle-Zélande
			x	x	x												Niue
			x	x													Ile Norfolk
																	Iles du Pacifique
																	Papua
																	Pitcairn
																	Tokelaou
x			x	x	x												Tonga
x			x	x	x												Samoa Occidental
																	U.R.S.S
																x	Union des Républiques Socialistes Soviétiques
																	RSS de Biélorussie
																	RSS d'Ukraine

CUMULATIVE LIST OF YEARBOOK TABLES

LISTE DES TABLEAUX PARUS DANS L'ANNUAIRE

Cumulative list of Yearbook tables

[Subjects and time periods covered by tables presented in each issue of the Demographic Yearbook.]

Subject	Time period	
	1948 Issue Edition de 1948	1949/50 Issue Edition de 1949/50
POPULATION		
AREA AND TOTAL POPULATION		
Population, area and density for each area of the world	Latest census and midyear estimates 1937, 1946 and 1947—Dernier recensement et estimations au milieu de l'année, 1937, 1946 et 1947	Latest census and midyear estimates 1937, 1947, 1948 and 1949—Dernier recensement et estimations au milieu de l'année, 1937, 1947, 1948 et 1949.
Population, area and density of the world, by continents	—	—
Population, area and density of continental divisions, by regions	—	—
Enumerated population and intercensal rates of increase	1900 – 1948	1900 – 1950
Estimates of total population	1932 – 1947	1932 – 1949
AGE AND SEX COMPOSITION		
Population by age and sex, number and percentage distribution	Latest census, latest estimate and midyear 1945—Dernier recensement, dernière estimation et au milieu de l'année 1945	Recent censuses, latest estimate and midyear 1945—Recensement récents, dernière estimation et au milieu de l'année 1945
MARITAL STATUS		
Population by age, sex and marital status	Latest census — Dernier recensement	Recent censuses — Recensements récents
Percentage distribution of population by marital status for each age-sex group	Latest census — Dernier recensement	—
Percentage single by age and sex	—	Recent censuses — Recensements récents
ILLITERATE POPULATION		
Illiterate population, by age and sex	Latest census — Dernier recensement	—
GEOGRAPHIC DISTRIBUTION		
Population by major civil divisions	—	—
Urban and rural population	Latest census — Dernier recensement	—
Population of localities classified by number of inhabitants	Latest census — Dernier recensement	—
Population of capitals and of cities of 100 000 or more inhabitants	—	—
ECONOMICALLY ACTIVE POPULATION		
Economically active population, by sex	Latest census — Dernier recensement	Recent censuses — Recensements récents
Percentage of economically active population in each age-sex group	Latest census — Dernier recensement	Recent censuses — Recensements récents
Economically active population by status and by (a) industry (branch of economic activity) or (b) occupational group	Latest census — Dernier recensement	Latest census — Dernier recensement
Unemployed persons by age and sex	—	1946 – 1949
FERTILITY		
Women by age and number of children ever born	—	Latest census — Dernier recensement
Women by age and number of children living	—	Latest census — Dernier recensement
Children under 5 years per 1 000 women aged 15 to 49 years	—	Censuses and estimates for recent years — Recensements et estimations récents
Children under 5 years per 1 000 women aged 15 to 49 years in urban and rural areas	—	Censuses and estimates for recent years — Recensements et estimations récents
BIRTHS		
Crude birth rates (Extract from League of Nations Yearbook)	—	—
Number of live births	1932 – 1947	1934 – 1949
Crude birth rates	1932 – 1947	1932 – 1949
Live births by age of mother	1936 – 1947	1936 – 1949
Birth rates specific for age of mother	1936 – 1947	1936 – 1949
Live births by age of father	—	1942 – 1948
Birth rates specific for age of father	—	1942 – 1948
Live births by birth order, number and percentage distribution	1936 – 1947	1936 – 1949
Birth rates by order of birth	—	—
Live births by duration of marriage, number and percentage distribution	1936 – 1947	1936 – 1949

Liste des tableaux parus dans l'Annuaire

[Sujets et références chronologiques des tableaux de chaque édition de l'Annuaire démographique.]

Référence chronologique		
1951 Issue Edition de 1951	1952 Issue Edition de 1952	Sujet
		POPULATION
		SUPERFICIE ET POPULATION TOTALE
Latest census and midyear estimates 1937, 1948, 1949 and 1950 — Dernier recensement et estimations au milieu de l'année, 1937, 1948, 1949 et 1950	Latest census and midyear estimates 1937, 1949, 1950 and 1951 — Dernier recensement et estimations mi-annuelles pour 1937, 1949, 1950 et 1951	Population, superficie et densité de chaque partie du monde
Midyear 1950 — Au milieu de l'année	—	Population, superficie et densité du monde, par continents
—	1920, 1930, 1940, 1950, 1951	Population, superficie et densité de chaque continent suivant les régions
1900 – 1951	1850 – 1952	Population dénombreé; taux d'accroissement entre recensements consécutifs
1932 – 1950	1920 – 1951	Estimations de la population totale
		REPARTITION PAR AGE ET PAR SEXE
Latest census and latest estimate (new data only) — Dernier recensement et dernière estimation (données inédites seulement)	Latest census and latest estimate (new data only) — Dernier recensement et dernière estimation (données inédites seulement)	Population par âge et sexe, nombre et pourcentage de répartition
		ETAT MATRIMONIAL
—	—	Population par âge, sexe et état matrimonial
—	—	Pourcentage de répartition de la population selon l'état matrimonial, par groupe d'âge et par sexe
—	—	Pourcentage des célibataires par âge et sexe
		POPULATION ILLETTREE
—	—	Population illettrée selon l'âge et le sexe
		REPARTITION GEOGRAPHIQUE
—	Latest census or recent estimate — Dernier recensement ou estimation récente	Population par divisions administratives principales
—	1900 – 1951	Population urbaine et rurale
—	Latest census or recent estimate — Dernier recensement ou estimation récente	Population selon l'importance des unités de peuplement
—	Latest census or recent estimate — Dernier recensement ou estimation récente	Population des capitales et des villes de 100 000 habitants ou plus
		POPULATION ACTIVE
—	—	Population active, par sexe
—	—	Pourcentage de la population active par groupe d'âge pour chaque sexe
—	—	Population active suivant la position dans la profession et par (a) branche d'activité ou (b) groupe professionel
—	—	Chômeurs par âge et sexe
		FECONDITE
—	—	Femmes classées par âge et par nombre d'enfants nés vivants
—	—	Femmes classées par âge et par nombre d'enfants vivants
—	—	Nombre d'enfants de moins de 5 ans par 1 000 femmes âgées de 15 à 49 ans
—	—	Nombre d'enfants de moins de 5 ans par 1 000 femmes âgées de 15 à 49 ans des régions urbaines et rurales
		NAISSANCES
1905 – 1930	—	Taux bruts de natalité (Extrait de l'Annuaire de la Société des Nations)
1935 – 1950	1936 – 1951	Nombre de naissances vivantes
1930 – 1950	1920 – 1951	Taux bruts de natalité
—	—	Naissances vivantes selon l'âge de la mère
1936 – 1949	1936 – 1950	Taux de natalité selon l'âge de la mère
—	—	Naissances vivantes selon l'âge du père
—	—	Taux de natalité selon l'âge du père
—	—	Nombre et pourcentage des naissances vivantes selon le rang
1936 – 1949	1936 – 1950	Taux de natalité selon le rang
—	—	Nombre et pourcentage des naissances vivantes selon la durée du mariage

Cumulative list of Yearbook tables (continued)

[See headnote on page 492.]

Subject	Time period	
	1948 Issue Edition de 1948	1949/50 Issue Edition de 1949/50
STILLBIRTHS		
Number of stillbirths	—	—
Stillbirth ratios	—	—
BIRTHS		
Crude death rates (Extract from League of Nations Yearbook)	—	—
Number of deaths	1932 – 1947	1934 – 1949
Crude death rates	1932 – 1947	1932 – 1949
Deaths by month of occurrence	—	—
Deaths by age and sex	1936 – 1947	—
Death rates specific for age and sex	1936 – 1947	1936 – 1949
Deaths by cause, numbers and rates	—	—
Deaths by cause, age and sex	—	—
Number of deaths under one year of age	1932 – 1947	1934 – 1949
Infant mortality rates	1932 – 1947	1932 – 1949
Number of deaths under one year of age, by age and sex	1936 – 1947	—
Infant mortality rates, by age and sex	1936 – 1947	—
MARRIAGES AND DIVORCES		
Number of marriages	1932 – 1947	1934 – 1949
Crude marriage rates	1932 – 1947	1932 – 1949
Marriages by age of participants	1936 – 1947	1936 – 1949
Marriage rates specific for age and sex	1936 – 1946	1936 – 1949
Marriages by previous marital status of participants	—	1946 – 1949
Number of divorces	—	—
Crude divorce rates	—	—
REPRODUCTION RATES		
Gross and net reproduction rates	1920 – 1947	1920 – 1949
LIFE TABLES		
Life table death rates at specified ages for each sex	1900 – 1945	—
Survivors at specified ages for each sex	1900 – 1945	—
Expectation of life at specified ages for each sex	1900 – 1945	—
POPULATION MOVEMENTS		
Continental and intercontinental migration	1936 – 1947	—
Major categories of departures and arrivals	—	1945 – 1949
Emigrants by country of intended residence	1945 – 1947	1945 – 1948
Immigrants by country of last residence	1945 – 1947	1945 – 1948
Emigrants by age and sex	1945 – 1947	1946 – 1948
Immigrants by age and sex	1945 – 1947	1946 – 1948
Refugees resettled by IRO, classified by country of destination	—	—
Refugees repatriated by IRO, classified by country of destination	—	—

Liste des tableaux parus dans l'Annuaire (suite)

[Voir note explicative à la page 493.]

Référence chronologique		
1951 Issue Edition de 1951	1952 Issue Edition de 1952	Sujet
		MORT-NES
1935 – 1950	1936 – 1951	Nombre de mort-nés
1935 – 1950	1935 – 1951	Rapport de mort-nés aux naissances vivantes
		DECES
1905 – 1930	—	Taux bruts de mortalité (Extrait de l'Annuaire de la Societé des Nations)
1935 – 1950	1936 – 1951	Nombre de décès
1930 – 1950	1920 – 1951	Taux bruts de mortalité
1946 – 1950	—	Décès selon le mois de décès
1936 – 1950	—	Décès par âge et par sexe
1936 – 1950	1936 – 1951	Taux de mortalité selon l'âge et le sexe
1947 – 1949	1948 – 1951	Décès selon la cause, nombres absolus et taux
1947 – 1949	Latest available year (new data only) — Dernière année disponible (données inédites seulement)	Décès selon la cause, l'âge et le sexe
1935 – 1950	1936 – 1951	Nombre de décès au-dessous d'un an
1930 – 1950	1920 – 1951	Taux de mortalité infantile
1936 – 1949	—	Nombre de décès au-dessous d'un an, selon l'âge et le sexe
1936 – 1949	—	Taux de mortalité infantile, selon l'âge et le sexe
		MARIAGES ET DIVORCES
1935 – 1950	1936 – 1951	Nombre de mariages
1930 – 1950	1920 – 1951	Taux bruts de nuptialité
—	—	Mariages selon l'âge des conjoints
—	—	Taux de nuptialité par âge et par sexe
—	—	Mariages selon l'état matrimonial antérieur des conjoints
1935 – 1950	1936 – 1951	Nombre de divorces
—	1935 – 1951	Taux bruts de divorces
		TAUX DE REPRODUCTION
—	—	Taux bruts et nets de reproduction
		TABLES DE MORTALITE
1900 – 1950	New data — Données inédites	Taux de mortalité selon les tables de mortalité à certains âges
1900 – 1950	New data — Données inédites	Survivants à certains âges pour chaque sexe
1900 – 1950	New data — Données inédites	Vie moyenne à certains âges pour chaque sexe
		MOUVEMENTS DE POPULATIONS
—	—	Migrations continentales et intercontinentales
1946 – 1950	1947 – 1951	Grandes catégories des sorties et des entrées
1948 – 1950	1949 – 1951	Emigrants par pays de résidence prévu
1948 – 1950	1949 – 1951	Immigrants par pays de la précédente résidence
1948 – 1950	1949 – 1951	Emigrants par âge et sexe
1948 – 1950	1949 – 1951	Immigrants par âge et sexe
—	1947 – 1951	Réfugiés réinstallés par l'OIR, classés par pays de destination
—	1947 – 1951	Réfugiés rapatriés par l'OIR, classés par pays de destination

BIBLIOGRAPHY
BIBLIOGRAPHIE

BIBLIOGRAPHY

This bibliography presents citations to recent official publications containing census and other demographic statistics of major political areas. It is a continuation of the bibliographies which have appeared in previous editions of the Demographic Yearbook. Only new titles which did not appear in last year's bibliography are included in this one, except for certain serial publications which have changed in some significant aspect in the intervening period (i.e., ceased publication, or resumed publication, or changed title, etc.) or publications which have just come to the attention of the compiler. Therefore, certain countries for which a considerable amount of new information is available are not represented in this bibliography, or are represented by only one or two titles, their major new statistical output having appeared in regular periodical publications already listed in the previous bibliographies. In the case of censuses, only new volumes are listed. Thus, parts 1 and 2 of the 1947 census of Australia were cited in the bibliography of the Demographic Yearbook 1949-50, parts 3-7 and 9-10 were included in the bibliography of the 1951 edition; only parts 8 and 11-16, which have recently appeared, are included in this one. This means that the present bibliography must be used in conjunction with the previous ones if the complete listing of recent demographic publications is desired.

This bibliography was prepared for the United Nations by the Census Library Project of the United States Library of Congress and the Bureau of the Census.

BIBLIOGRAPHIE

Cette bibliographie donne la liste des publications officielles récentes relatives aux recensements et autres statistiques démographiques des grandes unités politiques. Elle constitue la suite de celles ayant parues dans les éditions antérieures de l'Annuaire démographique. Seuls, les titres d'ouvrages ou de revues n'avant pas été cités dans la bibliographie de l'an dernier y sont indiqués, à l'exception toutefois de certaines publications en séries qui ont subi quelque modification pendant la période intermédiaire (c'est à dire, ont cessé de paraître, ont repris leur publication, ont changé de titre . . . etc.), et de celles qui viennent d'être signalées à l'attention du compilateur. Par suite, certains pays pour lesquels un grand nombre de renseignements récents sont disponibles ne figurent pas dans cette bibliographie ou y sont représentés par un ou deux titres à peine, leur principale production statistique récente ayant été publiée dans des périodique déjà énumérés dans la bibliographie précédente. Dans le cas des recensements, il n'est fait mention que des volumes nouvellement parus; ainsi, les tomes 1 et 2 du recensement de 1947 en Australie ayant été cités dans la bibliographie de l'Annuaire démographique 1949-50, les tomes 3 à 7 et 9 à 10 dans celle de l'édition de 1951, seuls les tomes 8 et 11 à 16, qui viennent de paraître, sont mentionnés dans celle-ci. Cela signifie que la présente bibliographie doit être utilisée concurremment avec les précédentes si l'on désire avoir une vue d'ensemble des dernières publications démographiques.

Cette bibliographie a été préparée pour l'Organisation des Nations Unies par le "Census Library Project" de la Bibliothèque du Congrès et du Bureau des Recensements des Etats-Unis.

INTERNATIONAL

United Nations. *Population Division*

Population bulletin. No. 1– . New York, December 1951–. (ST/SOA/Ser.N/1–) (Irregular)

AFRICA — AFRIQUE

ALGERIA — ALGERIE

CENSUS OF 1948 — RECENSEMENT DE 1948

Service de Statistique Générale

Résultats statistiques du dénombrement de la population effectué le 31 octobre 1948. Alger, 1950– .

Vol. 2. Population non musulmane. Etat civil et activité professionnelle. 120 p.

ANGLO-EGYPTIAN SUDAN — SOUDAN ANGLO-EGYPTIEN

Department of Economics and Trade

Foreign trade report (with some internal statistics) 1947?– . Khartoum [etc.] (Annual)

ANGOLA

CENSUS OF 1950 — RECENSEMENT DE 1950

Portugal. *Instituto Nacional de Estatística*

Recensement de la population dans les territoires d'outre-mer en 1950. 3. Angola et Mozambique. *Bulletin mensuel de l'Institut National de Statistique,* vol. 23, no. 6, juin 1951, p. 4-14.

BASUTOLAND

CENSUS OF 1946 — RECENSEMENT DE 1946

Basutoland census, 1946. [Morija? 1951] 38 p.

BELGIAN CONGO — CONGO BELGE

[Recensement au 31–12–1949 de la population non-indigène. Population totale, belges et étrangers, 1916 à 1950. Répartition de la population blanche par "profession." Répartition de la population blanche par âge et par sexe] *In:* Belgium. *Ministère des Colonies.* Rapport sur l'administration de la colonie du Congo Belge pendant l'année 1949 . . . Bruxelles, 1950, p. 21–23.

BELGIAN CONGO (continued) — CONGO BELGE (suite)

Secrétariat Général. Section Statistique

Recensement de la main-d'oeuvre indigène au 31 juillet 1950. *Bulletin mensuel des statistiques du Congo Belge et du Ruanda-Urundi,* vol. 2, no. 11, juin 1951, p. 34-44.

CAMEROONS (Fr. Adm.) — CAMEROUN (Adm. Fr.)

Service de la Statistique Générale

La population africaine du Cameroun. Les problèmes que pose l'étude de son état et de son évolution. *Bulletin de la statistique générale* [Supplément, 1951] 8 p.

CAPE VERDE ISLANDS — ILES DU CAP-VERT

CENSUS OF 1950 — RECENSEMENT DE 1950

Portugal. *Instituto Nacional de Estatística*

Recensement de la population de l'empire colonial portugais en 1950. 2. Population du Cap-Vert. *Bulletin mensuel de l'Institut National de Statistique,* vol. 23, no. 3, mars 1951, p. 9–13.

OTHER PUBLICATIONS — AUTRES PUBLICATIONS

Cape Verde Islands. *Secção de Estatística*

Emigration. *Bulletin trimestriel de statistique,* vol. 3, no. 2, 2ème trimestre de 1951, p. 1–3; vol. 3, no. 3, 3ème trimestre de 1951, p. 1–3.

CEUTA

See Spain, Census of 1950.

EGYPT — EGYPTE

CENSUS OF 1947 — RECENSEMENT DE 1947

Food and Agriculture Organization of the United Nations

Egyptian population census, 1947. February 16, 1952. 26 p. [Age, sex, and industry data]

FRENCH EQUATORIAL AFRICA — AFRIQUE EQUATORIALE FRANCAISE

Service de Statistique Générale

Annuaire statistique de l'Afrique équatoriale française. Vol. 1, 1936–50– . Brazzaville, 1952– .

FRENCH WEST AFRICA — AFRIQUE OCCIDENTALE FRANCAISE

CENSUS OF 1951 — RECENSEMENT DE 1951

Statistique Générale de l'A. O. F.

Population non autochtone de l'A. O. F. Resultats provisoires du recensement du 28 juin 1951. *Bulletin de la Statistique Générale de* l'A. O. F., 6e année, no. 3, troisième trimestre 1951, p. [93]–99.

GOLD COAST — COTE DE L'OR

Office of the Government Statistician

Economic and statistical bulletin of the Gold Coast. No. 1– . Accra, April 1952– . (Quarterly)

[Includes population data for Gold Coast and Togoland]

Monthly statistical bulletin of the Gold Coast. No. 1– . Accra, January 1949– .

KENYA

Department of Immigration

Annual report of the Department of Immigration. Nairobi. [1950, published 1951, latest seen]

East Africa High Commission. *East African Statistical Department*

Kenya: report on census of non-native employees. 1946– . Nairobi. (Annual)

[Title from list of publications of the East African Statistical Department. Reports for 1946 through 1949 listed]

Kenya: report on African labour census, 1947. Nairobi.

[Title from list of publications of the East African Statistical Department. "The corresponding report for 1948 has been published by the Kenya Labour Department." Report for 1949 issued as supplement to *East African economic and statistical bulletin,* no. 9, September 1950]

MADAGASCAR

Service de Statistique Générale

Dénombrement de la population de Madagascar (année 1950). *Bulletin de statistique générale de Madagascar et dépendances,* vol. 3, no. 9–10, premier et deuxième trimestres 1951, p. 71–75.

MAURITIUS — ILE MAURICE

LIFE TABLES — TABLES DE MORTALITE

Statistical Bureau

Mauritius life-table, 1947. Port Louis, 1947. 15 p.

["The fundamental data which entered into the construction . . . were (1) The crude age distribution . . . from the Census of June, 1944 . . . (2) The number of deaths occurring at each age in 1942, 1943, 1944, 1945, and 1946 . . ."]

See also Rodrigues.

MELILLA

See Spain, Census of 1950.

MOROCCAN PROTECTORATE — PROTECTORAT DU MAROC ESPAGNOL

CENSUS OF 1945 — RECENSEMENT DE 1945

Junta Central del Censo

[Censo general de la población y estadística de edificaciones y viviendas, para aduares, fracciones, cabilas y núcleos urbanos] [General census of population and statistics of buildings and housing, by aduares, fracciones, cabilas, and urban centers] *In:* Spain. *Delegación General de la Alta Comisaría de España en Marruecos. Asesoría Técnico-Administrativa.* Boletín oficial de la Zona de Protectorado Español en Marruecos (Tetuán), January 25, 1952, p. 69–76.

[Census approved as final and definitive by Central Census Board on December 15, 1951]

MOZAMBIQUE

CENSUS OF 1950 — RECENSEMENT DE 1950

Portugal. *Instituto Nacional de Estatística*

Recensement de la population dans les territoires d'outre-mer en 1950. 3. Angola et Mozambique. *Bulletin mensuel de l'Institut National de Statistique,* vol. 23, no. 6, juin 1951, p. 4–14.

NIGERIA

CENSUS OF 1950 — RECENSEMENT DE 1950

Population census of Lagos, 1950. ii, 114 p.

[Title from: United Kingdom. *Colonial Office*. Monthly list of official colonial publications, June 1952]

CURRENT DEMOGRAPHIC STATISTICS
STATISTIQUES DEMOGRAPHIQUES PERIODIQUES

Digest of statistics. Lagos. (Irregular)

[Title from list of publications used in preparing the Digest of colonial statistics, of the United Kingdom]

NORTHERN RHODESIA — RHODESIA DU NORD

CENSUS OF 1951 — RECENSEMENT DE 1951

Southern Rhodesia. *Central African Statistical Office*

Preliminary report on the 1951 census of population. Part 1, Distribution of population by race, sex, provinces and towns. *Northern Rhodesia economic and statistical bulletin* (Salisbury, Southern Rhodesia), vol. 4, no. 9, December 1951, p. 4–6.

CURRENT DEMOGRAPHIC STATISTICS
STATISTIQUES DEMOGRAPHIQUES PERIODIQUES

Northern Rhodesia. *Health Department*

Annual report. Lusaka.

[Report for the year 1946 includes data for 1940–1946. Report for 1950, published 1951, latest seen]

OTHER PUBLICATIONS — AUTRES PUBLICATIONS

Southern Rhodesia. *Central African Statistical Office*

Immigration into Northern Rhodesia in 1949 and 1950. *Northern Rhodesia economic and statistical bulletin* (Salisbury, Southern Rhodesia), vol. 3, no. 12, March 1951, p. 5–8.

The 1950 sample survey of the African population of Northern Rhodesia. Part 2, Birth, death and infant mortality rates. *Ibid,* vol. 4, no. 3, June 1951, p. 5–7.

Report on the 1950 demographic sample survey of the African population of Northern Rhodesia. Salisbury, Southern Rhodesia, 1952. 43 p.

Northern Rhodesia. *Information Department*

The Northern Rhodesia handbook. Lusaka, 1950. 232 p. ["Population," p. 41–47]

PORTUGUESE GUINEA — GUINEE PORTUGAISE

Portugal. *Instituto Nacional de Estatistica*

Recensement de la population de l'empire colonial portugais en 1950. 1. Population non civilisée de la Guinée. *Bulletin mensuel de l'Institut National de Statistique,* vol. 22, no. 12, décembre 1950, p. 5–8.

Recensement de la population dans les territoires d'outre-mer en 1950. 5. Guinée. Population civilisée. *Ibid.* vol. 23, no. 7, juillet 1951, p. 8–11.

RODRIGUES

Mauritius

Annual report on Rodrigues. Port Louis.

[1950, published 1951, latest seen]

SAO TOME AND PRINCIPE — ST.-THOMAS ET ILE DU PRINCE

Portugal. *Instituto Nacional de Estatistica*

[Recensement de la population des territoires d'outre-mer de 1950] 6. Province de St. Thomas et Prince. *Bulletin mensuel de l'Institut National de Statistique,* vol. 23, no. 11, November 1951, p. 4–7.

SEYCHELLES — ILES SEYCHELLES

CENSUS OF 1947 — RECENSEMENT DE 1947

Census report for the year 1947. Victoria, 1948. 15 p.

SOMALILAND (It. Adm.) — SOMALIE (Adm. Ital.)

Italy. *Ministero degli Affari Esteri*

Rapport du gouvernement italien à l'Assemblée Générale des Nations Unies sur l'administration de la Somalie placée sous la tutelle de l'Italie. Avril-décembre 1950– . Rome, 1951– .

[Title from *Population index,* vol. 18, no. 3, July 1952]

SOUTHERN RHODESIA — RHODESIA DU SUD

CENSUS OF 1946 — RECENSEMENT DE 1946

Central African Statistical Office

Report on the census of population of Southern Rhodesia held on 7th May, 1946. Salisbury. 340 p.

[Title from *Revue de l'Institut International de Statistique,* vol. 19, no. 2, 1951]

CENSUS OF 1951 — RECENSEMENT DE 1951

Central African Statistical Office

Preliminary report on the 1951 census of population. *Economic and statistical bulletin of Southern Rhodesia:*

Part 1. Distribution of population by races, districts and towns. *Ibid,* vol. 19, no. 11, 7th September 1951, p. 7–10.

Part 2. Distribution of European population by sex, marital status and age groups. *Ibid.* vol. 19, no. 15, 7th November 1951, p. 7–10.

Part 3. Distribution of the European population by birth-place, citizenship and religious profession. *Ibid,* vol. 19, no. 16, 21st November 1951, p. 7–9.

Part 4. Housing conditions of the European population. *Ibid,* vol. 19, no. 17, 7th December 1951, p. 7–11.

Part 5. Distribution of European population by industrial and income groups. *Ibid,* vol. 19, no. 18, 21st December 1951, p. 7–12.

Part 6. Distribution of natives in employment by industries and by countries of origin. *Ibid,* vol. 19, no. 22, 21st February 1952, p. 7–11.

CURRENT DEMOGRAPHIC STATISTICS
STATISTIQUES DEMOGRAPHIQUES PERIODIQUES

Central African Statistical Office

Official year book of Southern Rhodesia. Salisbury, 1924– .

[Resumed publication with vol. 4, 1952 "with statistics mainly up to 1950," the first since vol, 3. 1932]

Department of Statistics

Statistical handbook of Southern Rhodesia. Salisbury, 1939–1945.

[Only two issues published, 1939 and 1945]

SOUTHERN RHODESIA (continued) — RHODESIA DU SUD (suite)

Statistical year book of Southern Rhodesia. [Salisbury], 1938–1947.

[Only two issues published, 1938 and 1947]

OTHER PUBLICATIONS — AUTRES PUBLICATIONS

Central African Statistical Office

Report on the demographic sample survey of the African population of Southern Rhodesia [1948] Salisbury, 1951. 26 p.

Immigration into Southern Rhodesia, 1937-1951. *Economic and statistical bulletin of Southern Rhodesia,* vol. 19, no. 23, 7th March 1952, p. 7–15.

TANGANYIKA

CENSUS OF 1948 — RECENSEMENT DE 1948

East Africa High Commission. *East African Statistical Department*

African population of Tanganyika Territory. Geographical and tribal studies. Source: East African population census, 1948. [Nairobi] 1950. 88 p.

TOGOLAND (Br. Adm.) — TOGO (Adm. Br.)

See Gold Coast. *Office of the Government Statistician.* Economic and statistical bulletin of the Gold Coast.

UGANDA

East Africa High Commission. *East African Statistical Department*

Report on the enumeration of African employees in Uganda. March 1949– . Nairobi. (Semiannual)

[Title varies slightly]

UNION OF SOUTH AFRICA — UNION SUD-AFRICAINE

CENSUS OF 1946 — RECENSEMENT DE 1946

Bureau of Census and Statistics

Preliminary census report: (a) official languages (all races), 1946; (b) home languages (all races), 1946; (c) literacy of natives, 1946. Pretoria [1951] xv, 31 p. (Special report no. 189)

CENSUS OF 1951 — RECENSEMENT DE 1951

Bureau of Census and Statistics

Population census of the Union of South Africa, taken on 8th May 1951. Pretoria, August 20, 1951. 3 p. (Press release)

LIFE TABLES — TABLES DE MORTALITE

Bureau of Census and Statistics

Life table for Asiatics [no. A.1 1945–47] *Monthly bulletin of statistics,* vol. 30, no. 5, May 1951, p. 45–51.

ZANZIBAR

CENSUS OF 1948 — RECENSEMENT DE 1948

[Census of February 1948: population by sex and ethnic group for country and population of city of Zanzibar] *In:* United Kingdom. *Colonial Office.* Report on Zanzibar for the years 1949 and 1950. London, 1952, p. 5.

AMERICA, NORTH — AMERIQUE DU NORD

ALASKA

CENSUS OF 1950 — RECENSEMENT DE 1950

United States. *Bureau of the Census*

Population of Alaska: April 1, 1950. Washington, March 25, 1952. 3 p. (1950 census of population, advance reports, series PC–11, no. 4)

ANTIGUA

Registrar General's Office

Report on the vital statistics for the Presidency of Antigua for the year. St. John.

[1950, published 1951, latest seen]

BAHAMA ISLANDS — ILES BAHAMA

Medical and Sanitary Department

Medical and sanitary report. Nassau. (Annual)

[1950, published 1951, latest seen]

BARBADOS — LA BARBADE

Chief Medical Officer

Annual report of the Chief Medical Officer. Bridgetown.

[1949/50, published 1951, latest seen]

BERMUDA — ILES BERMUDES

CENSUS OF 1950 — RECENSEMENT DE 1950

[Census of October, 1950: provisional figure for civil population] *In:* United Kingdom. *Colonial Office.* Report on Bermuda for the years 1949 and 1950. London, 1952, p. 4.

BRITISH HONDURAS — HONDURAS BRITANNIQUE

Registrar General

Report on the vital statistics . . . [Belize] (Annual)

[1950, published [1951], latest seen]

CANADA

CENSUS OF THE PRAIRIE PROVINCES, 1946 — RECENSEMENT DES PROVINCES DES PRAIRIES, 1946

Dominion Bureau of Statistics

Census of the Prairie Provinces, 1946. Recensement des Provinces des Prairies. [Ottawa, 1949]– .

Vol. 2. Occupations, industries, earnings, employment, and unemployment. Occupations, industries, gain, emploi et chômage. [1949] xxxvii, 922 p.

Vol. 3. Housing and families. Logement et familles. 1951. 526 p.

[Each of the volumes is also issued in separate parts for the three provinces, Alberta, Manitoba, and Saskatchewan]

CENSUS OF 1951 — RECENSEMENT DE 1951

Dominion Bureau of Statistics

Preliminary series no. P–1–P–16. Ottawa, 1951.

[Data for incorporated cities and towns in releases no. P–1 to P–5; provincial totals and figures for counties and municipalities, one for each province, P–6 to P–15; preliminary totals of population for Canada and the provinces in P–16]

CANADA (continued — suite)

Ninth census of Canada, 1951. Population. Bulletin 1–1– . Ottawa, 1952– . (Vol. 1, table ....)

1–1. Electoral districts by sex. February 21, 1952. 2 p., i.e., p. 4–1–4–2. (Vol. 1, table 4)

1–2. Electoral districts and census subdivisions. April 3, 1952. 86 p., i.e., p. 5–1–5–86. (Vol. 1, table 5)

1–3. Sex. Newfoundland, Prince Edward Island, Nova Scotia, New Brunswick. March 25, 1952. 6 p., i.e., p. 7–1–7–6. (Vol. 1, table 7)

1–4. Sex. Quebec. March 25, 1952. 14 p., i.e., p. 7–7–7–20. (Vol. 1, table 7)

1–5. Sex. Ontario. March 25, 1952. 9 p., i.e., p. 7–21–7–29. (Vol. 1, table 7)

1–6. Sex. Manitoba, Saskatchewan, Alberta. March 25, 1952. 14 p., i.e., p. 7–30–7–43. (Vol. 1, table 7)

1–7. Sex. British Columbia, Yukon, Northwest Territories. March 25, 1952. 2 p., i.e., p. 7–44–7–45. (Vol. 1, table 7)

1–8. Census metropolitan areas. April 10, 1952. 3 p., i.e., p. 12–1–12–2, 12a–1. (Vol. 1, table 12)

1–A. Reference maps. June 13, 1952. 28 p. (Vol. 1, appendix A)

Ninth census of Canada. Population. SP–1– . Ottawa, 1952– .

SP–4. Population by specified age groups. May 14, 1952. 10 p.

SP–5. Population by marital status. May 20, 1952. 10 p.

CURRENT DEMOGRAPHIC STATISTICS
STATISTIQUES DEMOGRAPHIQUES PERIODIQUES

Department of Citizenship and Immigration

Annual report. 1950– . Ottawa, 1951– .

[Reports for fiscal years ending March 31. Include migration statistics]

OTHER PUBLICATIONS — AUTRES PUBLICATIONS

Dominion Bureau of Statistics

Statistics of emigration from Canada, July 1948 to December 1950. Ottawa, 1951. 18 p.

CANAL ZONE (U.S.) — ZONE DU CANAL (E.-U.)

CENSUS OF 1950 — RECENSEMENT DE 1950

United States. Bureau of the Census

Number of inhabitants: American Samoa, Canal Zone, Guam, Virgin Islands of U. S. Totals for cities, municipalities, districts, small areas. [Washington], 1951. viii, 10 p. (1950 population census report P–A54; preprint of vol. 1, chapter 54)

COSTA RICA

CENSUS OF 1950 — RECENSEMENT DE 1950

Dirección General de Estadística y Censos

Boletín de las características económicas de la población de Costa Rica, censos de 1950. [Bulletin on economic characteristics of population of Costa Rica, 1950 census] San José, 1952. 11 p.

Boletín informativo, censos de 1950. Vol. 1, no. 1– . [San José], February 1950– . (Bimonthly)

Grado aprobado por grupos de edad y por sexo, población . . . de la provincia de Heredia. [Grade (of school) completed by age groups and sex, population of Province of Heredia] *Ibid,* no. 14–15, March–April 1951, p. 4–8.

Población activa por rama de actividad, Provincia de Heredia. [Active population by branch of activity, Province of Heredia] *Ibid,* no. 16–17, May–June 1951, p. 1–5.

[Censo de población, 1950: resultados finales. Número total de personas por sexo, de la República de Costa Rica por provincias, cantones y distritos por zonas urbanas y rurales] [1950 census of population: final results. Urban and rural population of the Republic of Costa Rica by provinces, cantons, and districts, by sex] *Ibid,* no. 18–19, July–August 1951, p. 7–16.

Análisis de los datos del censo de población sobre grupos de edad y sexo, para conocer algunos aspectos demográficos del país. [Analysis of data from the population census on age and sex groups . . .] By Wilburg Jiménez Castro. *Ibid,* no. 20–21, September-October 1951. 4 p.

[Alfabetas y analfabetas por grupos de edad, población total, urbana y rural, por provincia. Color o raza, por provincias y zonas urbanas. Según el censo de 1950] [Literacy and illiteracy by age group, for total, urban, and rural population, by province. Color or race by provinces and urban districts. Data from 1950 census] *Ibid,* no. 24–25, January–February 1952, p. 2–7.

CUBA

Ministerio de Salubridad y Asistencia Social

Informe anual sanitario y demográfico de la República de Cuba correspondiente al año de 1938. [Annual health and demographic report of Cuba for 1938] *Salubridad y asistencia social,* vol. 49, no. 7–12, July–December 1946, p. [85]–91.

. . . 1939. *Ibid,* vol. 52, no. 7–12, July–December 1949, p. 37–45.

. . . 1940. *Ibid,* vol. 53, no. 1–6, January–June 1950, p. [3]–36.

. . . 1943. *Ibid,* vol. 50, no. 7–12, July–December 1947, p. [103]–120.

. . . 1944. *Ibid,* vol. 53, no. 1–6, January–June 1950, p. [37]–70.

. . . 1945. *Ibid,* vol. 53, no 7–12, July–December 1950, p. 83–118.

. . . 1946. *Ibid,* vol. 54, no. 1–6, January–June 1951, p. 3–37.

DOMINICAN REPUBLIC — REPUBLIQUE DOMINICAINE

CENSUS OF 1950 — RECENSEMENT DE 1950

Dirección General de Estadística

Población de la República según el sexo, por provincias, comunes y distritos municipales (6 de agosto de 1950) Cifras provisionales. [Population of the Republic by sex for provinces, communes, and municipal districts, August 6, 1950. Preliminary figures] *In:* Estadística demográfica, 1950. Ciudad Trujillo, 1951, p. 1–7.

CURRENT DEMOGRAPHIC STATISTICS
STATISTIQUES DEMOGRAPHIQUES PERIODIQUES

Dirección General de Estadística

Informaciones estadísticas dominicanas. [Dominican statistical information] Vol. 1, no. 1– . Ciudad Trujillo, November 1951– .

EL SALVADOR

Departamento Nacional del Censo

Censos. [Census] Vol. 1, nos. 1–4. San Salvador, September–December 1951. (Monthly)

[Includes results of 1950 census]

[Superseded by *Boletín estadístico,* 2a época]

CURRENT DEMOGRAPHIC STATISTICS
STATISTIQUES DEMOGRAPHIQUES PERIODIQUES

Dirección General de Estadística y Censos

Boletín estadístico. [Statistical bulletin] 2a época. [2d series] No. 1, January–February 1952– . San Salvador, 1952– .

[Continues both *Censos,* vol. 1, nos. 1–4, September–December 1951, and *Boletín estadístico,* nos. 1–34, 1933?–December 1949]

HAITI

Département de l'Economie Nationale. Institut Haitien de Statistique

Bulletin trimestriel de statistique. No. 1– . Port-au-Prince, juillet 1951– .

JAMAICA — LA JAMAIQUE

Medical Department

Report of the medical services of Jamaica and its dependencies. Kingston. (Annual)

[1949, published 1951, latest seen]

LEEWARD ISLANDS — ILES LEEWARD

See **Antigua, Montserrat.**

MEXICO — MEXIQUE

CENSUS OF 1950 — RECENSEMENT DE 1950

Dirección General de Estadística

Memoria de los censos generales de población, agrícola-ganadero y ejidal, 1950. [Report on the censuses of population, agriculture and livestock, and communal land] Mexico, 1952. 542 p.

MONTSERRAT

Registrar General's Office

Report on the vital statistics, Montserrat, for the year. Plymouth. [1950, published 1951, latest seen]

NETHERLANDS ANTILLES — ANTILLES NEERLANDAISES

Netherlands. *Ministerie voor Uniezaken en Overzeese Rijksdelen*

Netherlands Antilles report. 1950– . [Part] 2. Statistical annual of the Netherlands Antilles for the year. 1949– . The Hague, 1952– .

[Data on Curaçao, Aruba, Bonaire, St. Martin, St. Eustatius, and Saba]

[Continues the *Curaçaos verslag,* 1932–49, [part] 2, *Statistisch jaaroverzicht van Curaçao over het jaar—Statistical annual of Curaçao for the year,* 1931–48]

NICARAGUA

CENSUS OF 1950 — RECENSEMENT DE 1950

Dirección General de Estadística y Censos

Censo general de población de la República de Nicaragua, 1950. [General census of population of Nicaragua, 1950] Managua, 1951– .

Vol. 1. Informe general y cifras del Departamento de Boaco. [General report, and figures for the Department of Boaco] 1951. 362 p.

PANAMA

CENSUS OF 1950 — RECENSEMENT DE 1950

Dirección de Estadística y Censos

Quinto censo nacional de población y vivienda, 10 de diciembre de 1950. Población total. Cifras oficiales. [Fifth national census of population and housing, December 10, 1950. Total population. Official figures] Panama, 1952. 22 p. (Boletín informativo no. 2)

PUERTO RICO — PORTO-RICO

CENSUS OF 1950 — RECENSEMENT DE 1950

United States. *Bureau of the Census*

Population of Puerto Rico: April 1, 1950. Washington, May 15, 1952. 6 p. (1950 census of population, advance reports, series PC–11, no. 5)

Characteristics of the Population of Puerto Rico, April 1, 1950. Washington, May 27, 1951. 8 p. (1950 census of population, preliminary reports, series PC–6, no. 12)

CURRENT DEMOGRAPHIC STATISTICS
STATISTIQUES DEMOGRAPHIQUES PERIODIQUES

Puerto Rico. *Commissioner of Health*

Annual report of the Commissioner of Health, fiscal year . . . San Juan.

[1949/50, published [1951], latest seen]

ST. LUCIA — STE.-LUCIE

Registrar's Office

Report of the Registrar of Civil Status for the year. Castries. [1950, published 1951, latest seen]

TRINIDAD AND TOBAGO — LA TRINITE ET TOBAGO

CENSUS OF 1946 — RECENSEMENT DE 1946

Colony of Trinidad and Tobago census album containing a brief geographical, historical and economic review of the Colony of Trinidad and Tobago with meteorological observations, vital, trade and other statistics and 75 maps based on the 1946 census. Port-of-Spain, 1948. 114 p.

CURRENT DEMOGRAPHIC STATISTICS
STATISTIQUES DEMOGRAPHIQUES PERIODIQUES

District administration reports for the year. Port-of-Spain. [1950, published 1951, latest seen]

UNITED STATES — ETATS-UNIS

CENSUS OF 1950 — RECENSEMENT DE 1950

Bureau of the Census

1950 census of population, *preliminary counts:*

Series PC–5, no. 1–57. Population of [specified] standard metropolitan area: April 1, 1950.

Series PC–6, no. 1–12. Characteristics of the population of [specified State or dependency]: April 1, 1950.

[No. 1–10 for the 10 largest States; no. 11, Hawaii and

UNITED STATES (continued) — ETATS-UNIS (suite)

Honolulu standard metropolitan area; no. 12, Puerto Rico. See also series PC–12]

Series PC–7, no. 1–5. [Characteristics of the population, various subjects]

No. 1. General characteristics of the population of the United States . . .

No. 2. Employment and income in the United States, by regions . . .

No. 3. General characteristics of the population, by regions . . .

No. 4. Summary of characteristics of the population of standard metropolitan areas . . .

No. 5. Estimated distribution of family income in 1949, for the United States, regions, and selected States . . .

1950 census of population, advance reports [*final figures*]:

Series PC–8, no. 1–49. Population of [specified State]: April 1, 1950.

Series PC–9, no. 1– .

No. 1. Population of continental United States by regions, divisions, and States . . .

No. 2. Population of the United States by regions, divisions, and States, and of its territories, possessions, etc. . . .

No. 3. Population of the United States, urban and rural, by States . . .

Series PC–10, no. 1–69. Population of [specified city] by census tracts: April 1, 1950.

Series PC–11, no. 1–6. [Population of territories and possessions]

No. 3. Population of American Samoa, Canal Zone, Guam, and the Virgin Islands of the United States: April 1, 1950. (Detailed figures by area)

No. 4. Population of Alaska . . .

No. 5. Population of Puerto Rico . . .

No. 6. Population of Hawaii . . .

1950 census of population, *preliminary reports:*

Series PC–12, no. 1–39. Characteristics of the population of [specified State]: April 1, 1950.

[A report for each of the 38 small States and the District of Columbia. See also series PC–6]

[Publication of series PC–13 has been cancelled]

1950 census of population, advance reports [*final figures*]:

Series PC–14, no. 1– . [Summary statistics on selected characteristics of the population for various types of areas]

No. 1. Population of standard metropolitan areas and cities of 50,000 or more, by color: 1950 and 1940.

No. 2. Number of households in standard metropolitan areas, counties, and urban places of 10,000 or more . . .

No. 3. Population 21 years old and over, by States, 1950 and 1940.

No. 4. Population 21 years old and over, by States and cities of 100,000 or more: 1950.

1950 population census report, P–A1– . Washington, 1951– . (Preprints of volume 1, chapter 1–)

No. P–A2—P–A50. . . . : Number of inhabitants. (Preprints of volume 1, chapters 2–50) [A separate report for each State and the District of Columbia]

No. P–A54. American Samoa, Canal Zone, Guam, Virgin Islands of U. S.: Number of inhabitants. (Preprint of volume 1, chapter 54)

1950 population census report, P–B1– . Washington, 1952– . (Preprints of volume 2, part 1– , chapter B)

[Reports on the general characteristics of the population of each State]

1950 population census report, P–D1– . Census tract statistics [specified city]: selected population and housing characteristics. Washington, 1951– . (Volume 3, chapter 1–)

[The P–D bulletins will not be bound into a single publication]

CURRENT DEMOGRAPHIC STATISTICS
STATISTIQUES DEMOGRAPHIQUES PERIODIQUES

National Office of Vital Statistics

Monthly vital statistics report. Vol. 1, no. 1– . January 1952– . Washington, April 1952– .

[Supersedes *Monthly vital statistics bulletin*]

Morbidity and mortality. Weekly report. Vol. 1, no. 1– . [Week ended Jan. 5, 1952–] Washington, January 11, 1952– .

[Supersedes *Weekly mortality index*]

OTHER PUBLICATIONS — AUTRES PUBLICATIONS

Bureau of the Census

County and city data book, 1949. [Washington, 1952] xv, 500 p. (A Statistical abstract supplement)

[Includes vital statistics for 1948]

VIRGIN ISLANDS (U. S.) — ILES VIERGES (E.-U.)

United States. *Bureau of the Census*

Number of inhabitants: American Samoa, Canal Zone, Guam, Virgin Islands of U.S. Totals for cities, municipalities, districts, small areas. [Washington], 1951. viii, 10 p. (1950 population census report P–A54; preprint of volume 1, chapter 54)

CURRENT DEMOGRAPHIC STATISTICS
STATISTIQUES DEMOGRAPHIQUES PERIODIQUES

Virgin Islands. *Department of Health*

Virgin Islands vital statistics. Charlotte-Amalie. (Annual) [1950, published 1951, latest seen]

WINDWARD ISLANDS — ILES WINDWARD

See St. Lucia.

ARGENTINA — ARGENTINE

CENSUS OF 1947 — RECENSEMENT DE 1947

Dirección General del Servicio Estadístico Nacional

IV censo general de la nación, 1947. Resultados generales del censo de población. [Fourth general census of the nation, 1947. General results of the population census] Buenos Aires, 1951. 40 p. (Informe D.1)

IV censo general de la nación, 1947. Comparación de los resultados del censo de población. [Fourth general census of the nation, 1947. Comparison of the results of the population census] [Buenos Aires], 1951. 30 p. (Informe D.2)

IV censo general de la nación. Población clasificada por edades, sexo y nacionalidad. (Totales del país, Capital Federal, Provincias . . . , Territorios Nacionales . . .) [Fourth general census of the nation. Population classified by age, sex, and nationality. Summaries for the country, the Federal capital, provinces, and national territories] *Síntesis estadística mensual de la República Argentina,* vol. 5, no. 2, February 1951, p. 102–109; vol. 5, no. 3, March 1951, p. 225–248; vol. 5, no. 4, April 1951, p. 363–382.

[Sex by age and nationality for each year of age]

LIFE TABLES — TABLES DE MORTALITE

Universidad Nacional de Buenos Aires.

La mortalidad en la ciudad de Buenos Aires, con tablas de mortalidad de la ciudad de Buenos Aires, años 1887, 1914 y 1936–37 y de la República Argentina, año 1914. [Mortality in Buenos Aires, with life tables for Buenos Aires, 1887, 1914, and 1936–37 and for Argentina, 1914] Buenos Aires, 1948. 86 p.

[Title from bibliography in *Revue de l'Institut International de Statistique,* vol. 8, no. 3/4, 1950]

BOLIVIA — BOLIVIE

CENSUS OF 1950 — RECENSEMENT DE 1950

Dirección General de Estadística y Censo

Resultados generales del censo de población de la República de Bolivia levantado el día 5 de septiembre de 1950. [General results of the population census of Bolivia taken September 5, 1950] La Paz, 1951. 139 p.

BRAZIL — BRESIL

CENSUS OF 1940 — RECENSEMENT DE 1940

Instituto Brasileiro de Geografia e Estatística

Recenseamento geral do Brasil (1.° de setembro de 1940) Série nacional. [General census of Brazil, September 1, 1940. National series] Rio de Janeiro, 1943– .

Vol. 2. Censo demográfico. População e habitação. Quadros de totais para o conjunto da união e de distribuição pelas regiões fisiográficas e unidades federadas. [Demographic census. Population and housing. Summary tables for all the nation and tables for the physiographic regions and federal units] 1950. xxxviii, 181 p.

Recenseamento geral do Brasil (1.° de setembro de 1940) Série regional. [General census of Brazil, September 1, 1940. Regional series] Rio de Janeiro, 1950– .

Vol. 1. Censo demográfico. População e habitação. Quadros totais referentes ao Estado e de distribuição segundo os municípios. [Demographic census. Population and housing. Summary tables for the State and tables showing distribution by município] 1950– .

[A separate part for each State]

Part 6. Ceará. 1950. xxxii, 289 p.
Part 9. Pernambuco. 1950. xxv, 299 p.
Part 12. Bahia. 1950. xxxiii, 481 p.
Part 13. Minas Gerais. 1950. xxxi, 243 p.
Part 17. São Paulo. 1950. xxx, 243 p.
Part 20. Rio Grande do Sul. 1950. xxx, 397 p.

Vol. 2. Censo demográfico. População. Quadros sinóticos por município; quadro de distribuição segundo a situação do domicilio. [Demographic census. Population. Synoptic tables by município, and table showing distribution by situation of household (urban, suburban, rural)] 1950– .

[A separate part for each State]

Par 13. Minas Gerais. 1950. xix, 614 p.
Part 17. São Paulo. 1950. xix, 560 p.

Análises de resultados do censo demográfico. [Analysis of the results of the demographic census] Rio de Janeiro, 1944– .

Vol. 12. Análises suplementares. [Supplementary analyses] Nos. 143A a 306a. 1950.

CENSUS OF 1950 — RECENSEMENT DE 1950

Instituto Brasileiro de Geografia e Estatística. Serviço Nacional de Recenseamento

VI recenseamento geral do Brasil. Censo demográfico (1.° de julho de 1950) . . . Selecção dos principais dados. [Sixth general census of Brazil. Demographic census of July 1, 1950. . . . Selection of principal data] Rio de Janeiro, 1951– .

[A separate volume for each Federal entity]

Distrito Federal. 1951. vii, 13 p.
Estado do Espírito Santo. 1951. [xii], 30 p.
Estado de Sergipe. 1951. [xii], 28 p.

Instituto Brasileiro de Geografia e Estatística. Conselho Nacional de Estatística.

Alguns resultados preliminares do censo demográfico de 1950. [Some preliminary results of the demographic census of 1950] *Boletim estatístico,* vol. 8, no. 32, October-December 1950, p. 1–4.

População recenseada dos municípios de 50 000 e mais habitantes, I–VII–1950. . . . Municípios e cidades do Estado de São Paulo . . . . . Municípios e cidades do Estado de Minas Gerais . . . [Census population of municípios of 50,000 and more inhabitants, July 1, 1950, in Brazil, and municípios and cities of São Paulo and Minas Gerais] *Ibid,* vol. 9, no. 33, January-March 1951, p. 40–50.

[Provisional data]

Censo demográfico de 1°–VII–1950. Relação das cidades e vilas com população superior a 5 000 habitantes. [Demographic census of July 1, 1950. Cities and towns with more than 5 000 inhabitants, listed by size] *Ibid,* vol. 9, no. 34, April-June 1951, p. 40–43.

[Provisional data]

Censo-demográfico do Distrito Federal. [Demographic census of the Federal District] *Ibid,* vol. 9, no. 35, July-September 1951, p. 32–38.

BRAZIL (continued) — BRESIL (suite)

Recenseamento geral do Brasil. [Estados de Rio Grande do Norte, Sergipe, Espirito Santo e Rio de Janeiro, 1°–VII–1950] [Demographic census of Brazil: States of Rio Grande do Norte, Sergipe, Espirito Santo and Rio de Janeiro] *Ibid,* vol. 9, no. 36, October–December 1951, p. 50–58.

BRITISH GUIANA — GUYANE BRITANNIQUE

Director of Medical Services

Report of the Director of Medical Services. Georgetown. (Annual)

[1948 latest seen. Supersedes: British Guiana. *Medical Department.* Report of the Surgeon General for the year]

COLOMBIA — COLOMBIE

Ministerio de Higiene. División Técnica de Bio-Estadística

Boletín de estadística. [Statistical bulletin] Vol. 1, no. 1– . Bogotá, July 1951– .

Dirección Nacional de Estadística

Boletín informativo. Vol. 1, no. 1– . Bogotá, 1951– .

ECUADOR — EQUATEUR

CENSUS OF 1950 — RECENSEMENT DE 1950

Dirección General de Estadística y Censos

El primer censo nacional de población del Ecuador, noviembre 29 de 1950. [The first national population census of Ecuador, November 29, 1950] By Luis López Muñoz. Quito, February 1951. 17 p.

[Preliminary figures]

Boletín de información censal. Resultados definitivos del censo nacional de población de 1950 sobre: edad y sexo, estado civil, alfabetismo, población economicamente activa e inactiva. [Census information bulletin. Final results of the 1950 population census on age and sex, civil status, literacy, economically active and inactive population] No. 1– . Quito, 1951– .

No. 1. Provincia del Carachi. 1951, 21 p.
No. 2. Provincia de Canar. 1951. 17 p.
No. 3. Provincia de Bolívar. 1951. 19 p.
No. 4. Provincia del Cotopaxi. 1951. 28 p.
No. 5. Provincia de Imbabura. 1951. 24 p.
No. 6. Provincia de Loja. 1952. 40 p.
No. 7. Provincia de Tungurahua. 1952. 24 p.
No. 8. Provincia de Chimborazo. 1952. 32 p.
No. 9. Provincia de El Oro. 1952. 28 p.
No. 10. Provincia de Santiago-Zamora. 1952. 27 p.
No. 11. Provincia del Azuay. 1952. 32 p.
No. 12. Provincia de Napo Pastaza. 1952. 23 p.
No. 13. Provincia de Esmeraldas. 1952. 15 p.

FALKLAND ISLANDS — ILES FALKLAND

Medical Department

Annual medical and sanitary report. Stanley.
[1950, published 1951, latest seen]

VENEZUELA

Dirección General de Estadística. Oficina Central del Censo Nacional

Resultados preliminares del octavo censo general de población, 26 de noviembre de 1950. [Preliminary results of the eighth general population census, November 26, 1950] Caracas, 1951. 72 p.

Dirección General de Estadística

[Población de Venezuela según las cifras preliminares del censo de 26–11–50] [Population of Venezuela according to preliminary figures from the census of November 26, 1950] *Boletín de estadística,* vol. 11, no. 3–4, March–April 1951, and succeeding issues.

ASIA — ASIE

BAHRAIN — BAHREIN

CENSUS OF 1950 — RECENSEMENT DE 1950

Bahrain's second census. *In:* Government of Bahrain annual report for year 1369 (October 1949–October 1950) Bombay, 1951?, p. 5–12.

BURMA — BIRMANIE

The Burma gazette.

[Includes vital statistics, e.g., "Vital statistics of the towns of Burma for the month of September 1951," in Supplement, December 1, 1951, p. 910–916]

Central Statistical Office

Quarterly bulletin of statistics. March 1951– . Rangoon, 1951– .

[Title from: United Nations. *Statistical Office.* Statistical notes, September 1951]

Director of Medical and Health Services

Report on the state of public health in Burma. 1948– . Rangoon. (Annual)

CEYLON — CEYLAN

CENSUS OF 1946 — RECENSEMENT DE 1946

Department of Census and Statistics

Census of Ceylon, 1946. Colombo, 1950– .
Vol. 2, 1952. 398 p.
Vol. 3. 1952. 738 p.

CURRENT DEMOGRAPHIC STATISTICS
STATISTIQUES DEMOGRAPHIQUES PERIODIQUES

Department of Census and Statistics

The Ceylon year book. The official statistical annual of the social, economic and general conditions of the island. 1948– . Colombo, [1950]– .

[Incorporates *Annual General report on Ceylon . . .* which suspended publication in 1939. First issue of the year book covers briefly the interim period]

CYPRUS — CHYPRE

Statistics Officer

Vital and medical statistics. 1950– . Nicosia, 1951– .
[Title from *Population index,* vol. 18, no. 3]

HONG KONG

Blue book . . . 1901–1940. Victoria, Hong Kong.

Director of Medical Services

Report by the Director of Medical Services. Hong Kong. [1949/50, published 1951, latest seen]

INDIA — INDE

CENSUS OF 1941 — RECENSEMENT DE 1941

Constituent Assembly

The population of India according to communities, based on the 1941 census. New Delhi, Government of India Press, 1947. viii, 23 p. (Statistical hand book no. 1)

Ministry of Home Affairs

Census of India. Paper no. 1– . New Delhi, 1949– .

Paper no. 9. Age tables — Madhya Pradesh, 1941, on Y-sample. 1951. 39 p.

Paper no. 10. Age tables—Bombay, 1941, on Y-sample. 1951, 31 p.

CENSUS OF 1951 — RECENSEMENT DE 1951

Registrar General

Census of India. Paper no. 1– . 1952– .

Paper no. 1. Final population totals, 1951 census. 1952. 25 p.

CURRENT DEMOGRAPHIC STATISTICS
STATISTIQUES DEMOGRAPHIQUES PERIODIQUES

The gazette of India. New Delhi.

[A regular "Supplement to the gazette of India" contains weekly epidemiological reports and births and deaths from principal causes in cities with a population over 30,000]

INDOCHINA — INDOCHINE

Viet-Nam. *Institut de la Statistique et des Etudes Economiques*

Bulletin économique du Viet-Nam. 1e année, no. 1– . Saigon, janvier 1950– . (Mensuel)

[Includes *Bulletin statistique mensuel du Viet-Nam* at end of each issue. Birth and death statistics]

IRAN

Bureau of Census and Statistics

Bulletin de statistique. No. 1– . [Tehran], janvier 1951– .

Geographic volume—names of villages. Tehran, 1951.

[In Persian only. Families and population, illiteracy, marital status, religious affiliation, and employment for areas that have taken censuses. Total population estimates for state and minor civil divisions from registration system]

ISRAEL

Central Bureau of Statistics

Statistical news. No. 1– . Jerusalem, June 1950– . (Irregular, usually every few days)

Immigration Department

Thirty years of Jewish immigration into Palestine-Israel, 1919–1949. By B. Gil. Jerusalem, 1950. 75 p.

JAPAN — JAPON

CENSUS OF 1950 — RECENSEMENT DE 1950

Bureau of Statistics

Population census of 1950. [Tokyo, 1951]– .

Vol. 1. Total population. [1951] iv, 251 p.

Census of population, Japan. Preliminary reports (based upon the 10 percent sample tabulation) No. 1– . Tokyo.

No. 5. Class of worker by occupation. 1952. 33 p.

No. 6. Employed persons by industry. 1952. 32 p.

No. 7. Class of worker; class of worker by industry. 1952. 36 p.

Supreme Commander for the Allied Powers. *General Headquarters. Economic and Scientific Section. Programs and Statistics Division*

Population of each "shi" (city) having 10,000 or more inhabitants, Japan, 1 October 1950 (final). *Japanese economic statistics,* bulletin no. 54, section 3, February 1951, p. 3.

Census of population, Japan: 1950. Age by sex, and marital status of the population 15 years old and over by age and sex, for all Japan, all shi and all gun . . . *Ibid,* bulletin no. 56, section 3, April 1951, p. 2–6.

Citizenship by sex, and age distribution of persons registered in Japan proper by sex, for all Japan, all shi and all gun: 1950. [Results of the 10 percent sample tabulation] *Ibid,* bulletin no. 61, section 3, September 1951, p. 3.

CURRENT DEMOGRAPHIC STATISTICS
STATISTIQUES DEMOGRAPHIQUES PERIODIQUES

Economic Stabilization Board

Japanese economic statistics. Bulletin no. 1– . [Tokyo], September 1946– . (Monthly)

[Each bulletin in three sections, and sometimes four. See section 3, "Population, labor, food supply and prices"]

[Bulletins no. 1–62, September 1946–October 1951, issued by Supreme Commander for the Allied Powers, *Economic and Scientific Section, Programs and Statistics Division*]

Supreme Commander for the Allied Powers. *General Headquarters. Medical Section. Public Health and Welfare Division*

Public health and welfare in Japan. Annual summary. 1945–48—1951–52. [Tokyo, 1949–1952]

[Fourth and last volume covers 1951 and January 1–April 28, 1952. First three volumes, 1945–48, 1949, and 1950, issued by SCAP, *General Headquarters, Public Health and Welfare Section*]

LIFE TABLES — TABLES DE MORTALITE

Tachi, M., and N. Takagi

Rural and urban life tables of post war Japan. Paper presented at the 4th meeting of the Population Association of Japan, Sept. 1950. 1950.

[Japanese, with tables bilingual with English]

[Title from *Revue de l'Institut International de Statistique,* vol. 19, no. 1, 1951]

OTHER PUBLICATIONS — AUTRES PUBLICATIONS

Prime Minister's Office. Statistics Bureau

Estimates of population in Japan since 1872. By Hideo Takatsu. Tokyo, 1950. (Bulletin of statistical research, no. 1)

[In Japanese]

MACAU — MACAO

CENSUS OF 1950 — RECENSEMENT DE 1950

Portugal. *Instituto Nacional de Estatística*

Recensement des territoires d'outre-mer de 1950. 5. Province de Macao. *Bulletin mensuel de l'Institut National de Statistique,* vol. 23, no. 11, novembre 1951, p. 1–4.

PAKISTAN

CENSUS OF 1951 — RECENSEMENT DE 1951

Office of the Census Commissioner

Census of Pakistan, 1951. Population according to religion (Table 6). Karachi, October 1951. 39 p. (Census bulletin no. 2. Census 51–No. 32A)

CURRENT DEMOGRAPHIC STATISTICS
STATISTIQUES DEMOGRAPHIQUES PERIODIQUES

Department of Commercial Intelligence and Statistics

Statistical digest of Pakistan. 1950– . Karachi, 1950– .
[Title from *Population index,* vol. 18, no. 2, April 1952]

Central Statistical Office

Statistical bulletin. No. 1– . Karachi, March 1952– . (Monthly)

PHILIPPINES

CENSUS OF 1948 — RECENSEMENT DE 1948

Bureau of the Census and Statistics

Census of the Philippines, 1948. Population classified by province, by city, municipality, and municipal districts, and by barrio. Manila, 1951. 258 p.

CURRENT DEMOGRAPHIC STATISTICS
STATISTIQUES DEMOGRAPHIQUES PERIODIQUES

Bureau of the Census and Statistics

Abstract of Philippine statistics. Vol. 1, no. 1, October-December 1950– . Manila, 1951– . (Quarterly)

Statistical abstract of the Philippines. Manila, 1950. 109 p.

PORTUGUESE INDIA — INDE PORTUGAISE

CENSUS OF 1950 — RECENSEMENT DE 1950

Portugal. *Instituto Nacional de Estatística*

Recensement de la population des territoires d'outre-mer de 1950. 8. Etat de l'Inde. *Bulletin mensuel de l'Institut National de Statistique,* vol. 23, no. 12, décembre 1951, p. 6–8.

PORTUGUESE TIMOR — TIMOR PORTUGAIS

CENSUS OF 1950 — RECENSEMENT DE 1950

Portugal. *Instituto Nacional de Estatística*

Recensements de la population dans les territoires d'outre-mer en 1950. 9. Province de Timor. *Bulletin mensuel de l'Institut National de Statistique,* vol. 24, no. 1, janvier 1952, p. 7–9.

RYUKYU ISLANDS — ILES RYU-KYU

CENSUS OF 1950 — RECENSEMENT DE 1950

[Ryukyu Islands: population census of 1 December 1950. Population by sex and distribution by gunto. Population centers with 10 000 or more persons. Population and estimated acreage of land area, by island] *In:* United States. *Civil Administration of the Ryukyu Islands. Headquarters. Programs and Statistics Section.* Ryukyu Islands economic statistics, bulletin no. 15, January 1952, p. 1–2, and bulletin no. 16, February 1952, p. 1–3.

SINGAPORE — SINGAPOUR

Registrar-General of Births and Deaths

Report on the registration of births and deaths for the year. Singapore.

[Report for 1948–50, published 1951, is first since the report for 1940–47]

SYRIA — SYRIE

Department of Statistics

[Monthly bulletin of general statistics] Vol. 1, no. 1–3, January–March 1951– . Beyrouth, 1951– .

[Publication in Arabic but includes translation of table of contents in English]

Statistical abstract of Syria. [Beyrouth, 1948]– . (Annual)

[First two editions in Arabic only; third edition, 1950, in English and Arabic]

TURKEY — TURQUIE

CENSUS OF 1950 — RECENSEMENT DE 1950

Istatistik Genel Müdürlügü

Genel nüfus sayimi, 22 ekim 1950. Recensement général de la population au 22 octobre 1950. Ankara, 1950– . (Yayin—Publication no. 316, cilt [vol] 1–)

Cilt [vol] 1. Muvakkat rakamlar. [Preliminary results] 1950. 32 p.

Recensement général de la population du 22 octobre 1950. *In:* Annuaire statistique de Turquie, 1950, p. [i]–[xxxi] at end of volume.

CURRENT DEMOGRAPHIC STATISTICS
STATISTIQUES DEMOGRAPHIQUES PERIODIQUES

Istatistik Genel Müdürlügü

Kücük istatistik yilligi. Statistical abstract. 1937?– . Ankara, 1938?– .

EUROPE

AUSTRIA — AUTRICHE

CENSUS OF 1951 — RECENSEMENT DE 1951

Statistisches Zentralamt

Volkszählungsergebnisse 1951. Vienna, 1951– .

No. 1. Vorläufige Hauptergebnisse der Volkszählung vom 1. Juni 1951 nach Gemeinden. [Preliminary principal results of the population census of June 1, 1951, by communes] 1951. iv, 164 p.

No. 2. Vorarlberg nach Gemeinden. [Vorarlberg by communes] 1952.

Die Volkszählung vom 1. Juni 1951. (Vorläufige Ergebnisse) [Population census of June 1, 1951. Preliminary results] *Statistische Nachrichten,* n.f. [New series], vol. 6, no. 7, July 1951, p. 205–207.

Die Volkszählung vom 1. Juni 1951. (Vorläufige Ergebnisse, Fortsetzung) [Population census of June 1, 1951. Pre-

AUSTRIA (continued) — AUTRICHE (suite)

liminary results, continued] *Ibid,* n.f., vol. 6, no. 9, September 1951, p. 277–278.

Geschlechtsgliederung und Altersaufbau der Wohnbevölkerung Osterreichs (auf Grund eines Stichprobenverfahrens bei der Aufarbeitung der Volkszählung vom 1. Juni 1951) [Sex and age distribution of the resident population of Austria, on the basis of a random sample, population census of June 1, 1951] *Ibid,* n.f., vol. 6, no. 11, November 1951, p. 356–357.

Familienstand der Wohnbevölkerung Osterreichs (auf Grund eines Stichprobenverfahrens bei der Aufarbeitung der Volkszählung vom 1. Juni 1951) [Marital status of the resident population of Austria, on the basis of a random sample, population census of June 1, 1951] *Ibid,* n.f., vol. 6, no. 12, December 1951, p. 406–407.

Altersaufbau der Bevölkerung Osterreichs in den Jahren 1910, 1934 und 1951. [Age structure of the Austrian population in the years 1910, 1934, and 1951] *Ibid,* n.f., vol. 6, no. 12, December 1951, p. 408.

Wirtschaftliche Zugehörigkeit der Wohnbevölkerung und der Berufstätigen Osterreichs (auf Grund eines Stichprobenverfahrens bei der Aufarbeitung der Volkszählung vom 1. Juni 1951) [Economic classification of the resident population, and occupational situation of Austria, on the basis of a random sample, census of June 1, 1951] *Ibid,* n.f., vol. 7, no. 1, January 1952.

Volkszählung vom 1. Juni 1951. (Endgültige Ergebnisse für das Bundesland Vorarlberg) [Population census of June 1, 1951, final figures for the province of Vorarlberg] *Ibid,* n.f., vol. 7, no. 2, February 1952, p. 45–48.

Volkszählung vom 1. Juni 1951. (Endgültige Ergebnisse für das Burgenland) [Population census of June 1, 1951, final figures for Burgenland] *Ibid,* n.f., vol. 7, no. 3, March 1952, p. 88-91.

Volkszählung vom 1. Juni 1951. (Endgültige Ergebnisse für Kärnten) [Population census of June 1, 1951, final results for Kärnten] *Ibid,* n.f., vol. 7, no. 4, April 1952, p. 124–128.

Volkszählung vom 1. Juni 1951. (Endgültige Ergebnisse für Salzburg) [Population census of June 1, 1951, final results for Salzburg] *Ibid,* n.f., vol. 7, no. 5, May 1952, p. 169–172.

CURRENT DEMOGRAPHIC STATISTICS
STATISTIQUES DEMOGRAPHIQUES PERIODIQUES

Statistisches Zentralamt

Statistisches Jahrbuch österreichischer Städte. [Statistical yearbook of Austrian cities] 1950– . Wien, 1951– .

BELGIUM — BELGIQUE

CENSUS OF 1947 — RECENSEMENT DE 1947

Institut National de Statistique

Recensement général de le population, de l'industrie et du commerce au 31 décembre 1947. Bruxelles, 1949– .

Vol. 2. Relevé général des maisons et autres bâtiments par commune, arrondissement et province. Caractéristiques des maisons particulières, données par groupes de communes, arrondissement et province. 145 p.

Vol. 3. Recensement des logements. Répartition des logements d'après le nombre d'occupants et le nombre de pièces. 229 p.

Vol. 4. Répartition de la population suivant l'état civil, la nationalité, le degré d'instruction et le lieu de naissance. 247 p.

Vol. 5. Répartition de la population par âge, par sexe et état civil. 449 p.

Vol. 6. Recensement des ménages. 205 p.

Vol. 7. Recensement des familles. 131 p.

CURRENT DEMOGRAPHIC STATISTICS
STATISTIQUES DEMOGRAPHIQUES PERIODIQUES

Institut National de Statistique

Relevé officiel du chiffre de la population du royaume à la date du 31 décembre . . . Extrait du *Moniteur belge* . . . Bruxelles. (Annuel)

[1950, published 1951, latest seen]

LIFE TABLES — TABLES DE MORTALITE

Institut National de Statistique

Tables de mortalité brutes, H, F et H–F, 1946–1949. Bruxelles. 9 p.

CZECHOSLOVAKIA — TCHECOSLOVAQUIE

CENSUS OF 1947 — RECENSEMENT DE 1947

State Statistical Office

Density of population in Czechoslovakia, *Statistical bulletin of Czechoslovakia,* vol. 3, no. 3, March 1948, p. 37–38.

[Data from census of May 22, 1947, in Bohemia, Moravia, and Silesia, and census of October 4, 1946 in Slovakia]

Sex, age distribution and marital status of the Czechoslovak population in 1947. *Ibid,* vol. 3, no. 5, May 1948, p. 79–80.

Population by occupational classes in Czechoslovakia. *Ibid,* vol. 3, no. 6, June 1948, p. 100.

Státní Uřad Statistický

Pohlaví, věk a rodinný stav obyvatelstva v Ceskoslovensku 1947. [Sex, age, and marital status of the population of Czechoslovakia in 1947] *Statistický zpravodaj,* vol. 11, no. 4, April 1948, p. 137–140.

DENMARK — DANEMARK

CENSUS OF 1950 — RECENSEMENT DE 1950

Statistiske Departement

Population 1950. Copenhague, 1952. 124, 93* p. (Danmarks statistik. *Statistiske meddelelser,* 4. raekke, 147. bind, 1. haefte)

LIFE TABLES — TABLES DE MORTALITE

Statistiske Departement

Dødelighedstavlen 1946–50. Foreløbige tal. [Life table 1946–50. Preliminary data] *Statistiske efterretninger,* vol. 44, no. 11, 11 March 1952, p. 120–122.

OTHER PUBLICATIONS — AUTRES PUBLICATIONS

Sundhedsstyrelsen

Krigsdødsfald i Danmark under den anden verdenskrig 1939–45. [Deaths in Denmark due to war during second World War, 1939–45] Copenhagen, 1949. 22 p.

ENGLAND AND WALES — ANGLETERRE ET PAYS DE GALLES

Registrar-General

The Registrar General's estimates of the population of England and Wales. 1948– . London, H. M. Stationery Off., 1949– . (Annual)

See also United Kingdom.

ESTONIA — ESTHONIE

Germany (Territories, World War II). *Reichskommissar für das Ostland*

Bevölkerung nach Altersgruppen [und Geschlecht] am 1. Dezember 1951; Zahl der Bevölkerung nach Gebieten [und Geschlecht] am 1. Dezember 1941. [Vorläufige Zahlen] [Population by age group and sex and by district and sex on December 1, 1941. Preliminary count] *Statistische Berichte für das Ostland* (Riga), no. 1/2, January/February 1942, p. 48–51.

Bevölkerungsbewegung in den Städten im Juni 1942 [und Registrierte Einwohnerzahl nach Städte und Geschlecht am 1. Juni 1942 und am 1. Juli 1942] [Population increase in the cities in June 1942, with registered inhabitants of each city by sex on June 1 and July 1, 1942] *Ibid*, no. 7/8, July/August 1942, p. 260–261.

See also Germany (Territories, World War II)

FINLAND — FINLANDE

CENSUS OF 1950 — RECENSEMENT DE 1950

Tilastollinen Päätoimisto

Ennakkotiedot suomen väkiluvusta 31.12.1950 väestölaskennan perusteella. [Provisional figures on the population of Finland, census of December 31, 1950] *Tilastokatsauksia*, vol. 26, no. 7–8, July–August 1951, p. 33–36.

LIFE TABLES — TABLES DE MORTALITE

Tilastollinen Päätoimisto

Tables de mortalité et de survie en Finlande pour les années 1941–45. Helsinki, 1948. 25 p. (Suomen virallinen tilasto, VI, Väestötilastoa, A, 101)

FRANCE

LIFE TABLES — TABLES DE MORTALITE

Institut National d'Etudes Démographiques

La situation démographique. Par Louis Henry et Jacques Voranger. *Population* (Paris), 5e année, no. 1, janvier–mars 1950, p. 141–154.

["Table de mortalité 1946–1948", p. 148–149]

GERMANY — ALLEMAGNE

CENSUS OF 1946 — RECENSEMENT DE 1946

Ausschuss der Deutschen Statistiker für die Volks– und Berufszählung 1946

Volks– und Berufszählung vom 29. Oktober 1946 in den vier Besatzungszonen und Gross-Berlin. [Census of population and occupations, October 29, 1946, in the four occupation zones and Greater Berlin] Berlin, 1949– .

[Part 2] Volkszählung: Tabellenteil. [Population census: tables] 1949. 165 p.

[Part 3] Volkszählung: Textteil. [Population census: text] 1951. 71 p.

[Part 4] Berufszählung: Tabellenteil. Heft 1. [Census of occupations: tables. No. 1] 1950. 153 p.

[Part 5] Berufszählung: Tabellenteil. Heft 2. [Census of occupations: tables. No. 2] 1950. 152 p.

Statistisches Bundesamt

Die Flüchtlinge in Deutschland. Ergebnisse der Sonderauszählungen aus der Volks– und Berufszählung vom 29. Oktober 1946. [Refugees in Germany. Results of a special tabulation from the census of population and occupations of October 29, 1946] [Wiesbaden], March 25, 1950. 37 p. (*Statistische Berichte*, Arb. Nr. VIII/0/4)

[Issued by Statistisches Amt des Vereinigten Wirtschaftsgebietes]

Die Flüchtlinge in Deutschland . . . Nachtrag. [Refugees in Germany . . . Supplement] [Wiesbaden], July 19, 1950. 10 p. (*Statistische Berichte*, Arb. Nr. VIII/0/4a)

For references to published reports of the census of 1946 for the four occupation zones and of the various States, see:

Ausschus der Deutschen Statistiker für die Volks– und Berufszählung 1946

Bibliographie der Volks– und Berufszählung vom 29. Oktober 1946. [Bibliography of the population and occupational census of October 29, 1946] March, 1951. 59 p.

CENSUS OF 1950 — RECENSEMENT DE 1950
(Federal Republic — République Fédérale)

Statistisches Bundesamt

Alphabetisches Gemeindeverzeichnis für die Bundesrepublik Deutschland. Vorläufiges Ergebnis nach Volkszählung vom 13. 9. 1950. [Alphabetical register of communes of Western Germany. Preliminary result of the population census of September 13, 1950] Wiesbaden, [1951] 133 p. (*Statistik der Bundesrepublik Deutschland*, Band 32)

Statistische Berichte. [Statistical reports] Arb. Nr. [no.] . . . Wiesbaden. [See the following]

II/6/4. Statistische Unterlagen zur Beurteilung der Bevölkerungsstruktur und Wirtschaftskraft der Bundesländer. [Statistical bases for the study of population structure and economic strength of the States of Western Germany] July 9, 1951. 44 tables.

VIII/0/8. Statistische Unterlagen zum Flüchtlingsproblem. [Statistical data on the refugee problem] February 7, 1951. 37 p.

[Includes table on population, expellees, and migrants, from Berlin and the U.S.S.R. zone, in Western Germany, by provinces, provisional figures, from 1950 census]

VIII/8/4–VIII/8/7. [Preliminary results of 1950 population census]

VIII/8/8. Die Wohnbevölkerung des Bundesgebietes und West Berlins nach Ländern, grösseren und kleineren Verwaltungsbezirken auf Grund der Volkszählung vom 13. 9. 1950. (Endgültiges Ergebnis) [Resident population of Western Germany and West Berlin by provinces, large and small administrative districts, from the population census of September 13, 1950. Final results] November 17, 1951. 11 p.

VIII/8/9. Verzeichnis der Gemeinden mit mehr als 10 000 Einwohnern. (Endgültige Ergebnisse der Volkszählung vom 13. 9. 1950) [List of communes with more than 10 000 inhabitants. (Final results of the population census of September 13, 1950)] December 12, 1951. 15 p.

VIII/8/10. Die Haushaltungen nach der Grösse. (Endgültige Ergebnisse der Volkszählung 1950) [Households

GERMANY (continued) — ALLEMAGNE (suite)

by size. Final results of the 1950 population census] December 13, 1951. 15 p.

VIII/8/11. Die Bevölkerung nach der Religionszugehörigkeit. (Endgültige Ergebnisse der Volkszählung 1950) [Population by religious affiliation. Final results of the 1950 population census] February 11, 1952. 10 p.

VIII/8/12. Die Bevölkerung nach dem Wohnort am 1. 9. 1939. (Endgültige Ergebnisse der Volkszählung 1950). [Population according to place of residence on September 9, 1939. Final results of the 1950 population census] February 11, 1952. 10 p.

VIII/8/13. Die Personen in Einzelhaushaltungen nach dem Geschlecht. (Endgültige Ergebnisse der Volkszählung 1950) [Persons in individual households by sex. Final results of 1950 population census] February 6, 1952. 5 p.

VIII/8/14. Die Bevölkerung nach Alter und Familienstand. (Endgültige Ergebnisse der Volkszählung 1950) [Population by age and marital status. Final results of 1950 population census] February 16, 1952. 5 p.

VIII/8/15. Die Auspendler in den Ländern, grösseren und kleineren Verwaltungsbezirken des Bundesgebietes und in West-Berlin. (Endgültige Ergebnisse der Volkszählung vom 13. 9. 1950) [Commuting in the States, large and small administrative divisions of the Federal districts and in West Berlin. Final results of the population census of September 13, 1950] March 14, 1952. 9 p.

Bevölkerungsverschiebungen und Bevölkerungsdichte im Bundesgebiet 1939 bis 1950. [Population shifts and population density in Western Germany, 1939 to 1950] *Wirtschaft und Statistik,* n.f., vol. 3, no. 7, July 1951, p. 270–275.

Die Haushaltungen nach der Grösse und nach der Zahl der Kinder. Endgültiges Ergebnis der Volkszählung vom 13. September 1950. [Households by size and by number of children. Final results of the population census of September 13, 1950] *Ibid,* n.f., vol. 3, no. 11, November 1951, p. 430–433.

Die Bevölkerung nach ihrem Wohnsitz am 1. September 1939. Endgültige Ergebnisse der Volkszählung am 13. September 1950. [Population by place of residence on September 1, 1939. Final results of the census of population of September 13, 1950] *Ibid,* n.f., vol. 3, no. 12, December 1951, p. 480–482.

Die Bevölkerung nach der Religionszugehörigkeit. Endgültige Ergebnisse der Volkszählung am 13. September 1950. [Population by religious affiliation. Final results of the census of population of September 13, 1950] *Ibid,* n.f., vol. 3, no. 12, December 1951, p. 479–480.

Die Pendelwanderung. Endgültiges Ergebnis der Volkszählung 1950 über die Zahl der Auspendler. [Commuting. Final results of the 1950 population] *Ibid,* n.f., vol. 4, no. 2, February 1952, p. 65–67.

(Bavaria — Bavière)

Statistisches Landesamt

Volkszählung 1950. Vor-Auswertung im Stichprobenverfahren.... Ergebnisse der Volks- und der Berufszählung aus einer Stichprobe gewonnen. . . . Vorläufigen Charakter. [Population census of 1950. Analysis of sample treatment. Result of the population and occupation census from a sample . . . Preliminary] [Munich, 1951] 50 p. *(Beiträge zur Statistik Bayerns,* no. 165]

Amtliches Gemeindeverzeichnis für Bayern. Ergebnisse der Volkszählung am 13. September 1950. [Official register of communes for Bavaria. Results of population census of September 13, 1950] Munich, 1951. 225 p. *(Beiträge zur Statistik Bayerns,* no. 170)

[Ergebnisse der Volkszählung 1950] [Results of the 1950 population census] *Bayern in Zahlen,* vol. 5, no. 4, April 1951, and succeeding issues.

(Berlin)

Statistisches Landesamt

Ergebnisse der Volks- und Berufszählung in West-Berlin am 13. September 1950. 1. Teil. [Results of census of population and occupations in West Berlin, September 13, 1950. Part 1] Berlin, January 1952. 56 p. *(Berliner Statistik,* Sonderheft 18)

Endgültige Ergebnisse der Volks- und Berufszählung in West-Berlin 1950. [Final results of the 1950 census of population and occupations in West Berlin] *Berliner Statistik,* vol. 5, no. 9–10, September-October 1951 through vol. 6, no. 2, February 1952.

(Hesse)

Statistisches Landesamt

Die Bevölkerung der hessischen Gemeinden. (Stand 13. Sept. 1950; vorläufiges Ergebnis) [Population of Hessian communities. Status on September 13, 1950. Preliminary results] Hesse, 1950. 121 p. (*Beiträge zur Statistik Hessens.* Sonderreihe: Volkszählung 1950, no. 1)

Amtliches Verzeichnis der Gemeinden in Hessen. (Endgültige Ergebnisse der Volkszählung vom 13. Sept. 1950) [Official register of Hessian communities. Final results of population census of Sept. 13, 1950] Hesse, 1951. *(Beiträge zur Statistik Hessens.* Sonderreihe: Volkszählung 1950, no. 2)

Die Struktur der Bevölkerung in Hessen. (Endgültige Ergebnisse der Volkszählung vom 13. Sept. 1950) [Population structure in Hesse. Final results of population census of September 13, 1950] Hesse, 1952. *(Beiträge zur Statistik Hessens.* Sonderreihe: Volkszählung 1950, no. 3)

Hessische Gemeindestatistik 1950. [Municipal statistics of Hesse, 1950] Hesse, 1952. 4 parts. (*Beiträge zur Statistik Hessens,* no. 48)

[See part 1, Gebiet, Bevölkerung, Gebäude, Wohnungen [Administrative divisions, population, buildings, housing], and part 2, Bevölkerung, Erwerbspersonen, Wirtschaftsbereiche, soziale Gruppen, Pendelwanderung [Resident population by economic group, occupational situation, and commuting]

Hessische Monatszahlen. [Hessian monthly statistics] Hesse.

[Results of the 1950 census as they become available. Same data published at same time or shortly thereafter in *Staat und Wirtschaft* . . .]

[Endgültige Ergebnisse der Volkszählung am 13. 9. 1950] *Staat und Wirtschaft in Hessen,* vol. 6, no. 6, December 1951, and succeeding issues.

(Lower Saxony — Bas-Saxe)

Amt für Landesplanung und Statistik

[Endgültiges Ergebnis der Volkszählung 1950] [Final results of 1950 population census] *Statistische Monatshefte*

GERMANY (continued) — ALLEMAGNE (suite)

für Niedersachsen, vol. 5, no. 9, September 1951, and succeeding issues.

(North Rhine-Westphalia — Bas-Rhin-Westphalie)

Statistisches Landesamt

Die Wohnbevölkerung in den Gemeinden Nordrhein-Westfalens. Vorläufiges Ergebnis der Volkszählung vom 13. September 1950. [Resident population in the communes of North Rhine-Westphalia. Preliminary results of the population census of September 13, 1950] Düsseldorf, 1950. 81 p. *(Beiträge zur Statistik des Landes Nordrhein-Westfalen.* Sonderreihe Volkszählung 1950, no. 1)

Amtliches Verzeichnis der Gemeinden und Wohnplätze (Ortschaften) in Nordrhein-Westfalen. Endgültiges Ergebnis der Volkszählung vom 13. September 1950. [Official register of communes and places of residence of North Rhine-Westphalia. Final results of population census of September 13, 1950] Düsseldorf, 1952. 322 p. *(Beiträge zur Statistik des Landes Nordrhein-Westfalen.* Sonderreihe Volkszählung 1950, no. 2)

Die Wohnbevölkerung in Nordrhein-Westfalen nach Alter, Familienstand, Religion und Wohnort am 1. September 1939. Ergebnisse der Volkszählung vom 13. September 1950. [Resident population in North Rhine-Westphalia by age, marital status, religion, and place of residence on September 1, 1939. Results of population census of September 13, 1950] Düsseldorf, 1952. 121 p. *(Beiträge zur Statistik des Landes Nordrhein-Westfalen.* Sonderreihe Volkszählung 1950, no. 3)

Die Erwerbspersonen nach der beruflichen Gliederung in Nordrhein-Westfalen. Teil 2. Ergebnisse der Berufszählung vom 13. September 1950. [Gainfully-occupied by occupational structure in North Rhine-Westphalia. Part 2. Results of census of occupations of September 13, 1950] Düsseldorf, 1952. 371 p. *(Beiträge zur Statistik des Landes Nordrhein-Westfalen.* Sonderreihe Volkszählung 1950, no. 7)

Ergebnisse der Volks-, Berufs-, Wohnungs-, und Arbeitsstättenzählung 1950. 1. Volkszählung. [Results of census of population, occupations, housing, and places of work. 1. Population census] Düsseldorf, 1952. 36 p. *(Statistische Rundschau für das Land Nordrhein-Westfalen,* vol. 4, 1952, 1. Sonderheft)

Ergebnisse der Volks-, Berufs, Wohnungs- und Arbeitsstättenzählung 1950. 2. Berufszählung. [Results of 1950 census of population, occupations, housing, and places of work. 2. Census of occupations] Düsseldorf, 1952. 63 p. *(Statistische Rundschau für das Land Nordrhein Westfalen,* vol. 4, 1952, 2. Sonderheft)

[Endgültige Ergebnisse der Volkszählung 1950] [Final results of population census, 1950] *Statistische Rundschau für das Land Nordrhein-Westfalen,* vol. 3, no. 10, October 1951, and succeeding issues.

(Rhineland-Palatinate — Palatinat rhénan)

Statistisches Landesamt

Volkszählung am 13. September 1950. Die Wohnbevölkerung in Rheinland-Pfalz. Vorläufige Ergebnisse. [Census of September 13, 1950. Resident population in the Rhineland-Palatinate. Preliminary results] [Bad Ems], 1950. xix, 30 p.

(Schleswig-Holstein — Sleswig-Holstein)

Statistisches Landesamt

Volkszählung am 13. September 1950. [Population census of September 13, 1950] 1951– .

[Part 1] Endgültiges Ergebnis der Volkszählung am 13. 9. 1950. Bevölkerungsstand und-dichte. Geschlechtverhältnis. Religionsgliederung. Bevölkerung nach dem Wohnsitz am 1. 9. 1939. [Final result of the population census of September 13, 1950. Population and density. Sex ratio. Distribution by religion. Population by place of residence on September 1, 1939] February 1952.

[Part 2] Endgültiges Ergebnis der Volkszählung am 13. 9. 1950. Der Altersaufbau der Wohnbevölkerung. [Final result of the population census on September 13, 1950. Age composition of the resident population] March 1952.

[Titles from list of publications of the agency]

[Volkszählung am September 13, 1950] [Population census of September 13, 1950] *Statistische Monatshefte,* vol. 3, no. 4, April 1951, and succeeding issues.

(Wurttemberg-Baden — Wurttemberg-Bade)

Statistische Landesämter in Stuttgart und Karlsruhe

Gemeindeverzeichnis Württemberg-Baden. Endgültige Wohnbevölkerung und Religionszugehörigkeit nach der Volkszählung 1950. [Register of communes of Württemberg-Baden. Final resident population and religious structure from the 1950 population census] Karlsruhe, 1952. 46 p. (*Beiträge zur Statistik von Württemberg-Baden,* no. 19)

Die Volks–, Berufs–, Wohnungs– und Arbeitsstättenzählung 1950. [1950 census of population, occupations, housing, and places of work] *Statistische Monatshefte Württemberg-Baden,* vol. 4, no. 10, October 1950, and succeeding issues.

(Wurttemberg-Hohenzollern)

Statistisches Landesamt

Endgültige Ergebnisse der Volkszählung vom 13. 9. 1950 in Württemberg-Hohenzollern. [Final results of population census of September 13, 1950, in Württemberg–Hohenzollern] *Württemberg–Hohenzollern in Zahlen,* vol. 7, no. 1, 1952, p. 1–13.

CURRENT DEMOGRAPHIC STATISTICS

STATISTIQUES DEMOGRAPHIQUES PERIODIQUES

(Federal Republic — République Fédérale)

Statistisches Bundesamt

Statistik der Bundesrepublik Deutschland. [Statistics of the German Federal Republic] Wiesbaden, 1945– .

Statistisches Jahrbuch für die Bundesrepublik Deutschland. [Statistical yearbook of the German Federal Republic] Wiesbaden, 1952– .

(Baden — Bade)

Statistisches Landesamt

Statistik in Baden. [Statistics in Baden] Freiburg.

[Mimeographed releases issued in various series, e.g., "Reihe: Monatzahlen"]

GERMANY (continued) — ALLEMAGNE (suite)

(Berlin)

Statistisches Landesamt

Berliner Statistik: Quellenwerke. Reihe: Bevölkerungswesen. [Berlin statistics: source papers. Section: population] No. 1– . Berlin, 1951– .

(Bremen)

Statistisches Landesamt

Statistische Mitteilungen aus Bremen. [Statistical information on Bremen] Vol. 1, no. 1, January–March 1946– . Bremen, 1946– . (Quarterly)

(Hamburg)

Statistisches Landesamt

Hamburger statistische Monatsberichte. [Monthly statistical reports of Hamburg] Hamburg.

(North Rhine-Westphalia — Bas-Rhin-Westphalie)

Statistisches Landesamt

Monatszahlen Nordrhein-Westfalen. [Monthly statistics of North Rhine–Westphalia] Vol. 1, no. 1– . Düsseldorf, 1947– .

(Saar — Sarre)

Statistisches Amt

Einzelschriften zur Statistik des Saarlandes. [Special reports on statistics of the Saar] No. 1– . Saarbrücken, 1950– .

Statistisches Handbuch für das Saarland 1950. [Statistical handbook of the Saar, 1950] Saarbrücken.

[Title from list of publications of the agency]

(Wurttemberg-Baden — Wurttemberg-Bade)

Statistische Landesämter in Stuttgart und Karlsruhe

Statistische Monatshefte Württemberg–Baden. [Statistical monthly of Wurttemberg–Baden] Vol. 1, no. 1– . Stuttgart, 1947– .

OTHER PUBLICATIONS — AUTRES PUBLICATIONS

Germany (U. S. Zone) *Länderrat*

Statistisches Handbuch von Deutschland, 1928–1944. [Statistical handbook of Germany, 1928–1944] Munich, 1949. xx, 640, 17 p.

[Data for all Germany]

(Federal Republic — République Fédérale)

Statistisches Bundesamt

Bevölkerung und Wirtschaft im Bundesgebiet. Kurze Zusammenstellung der wichtigsten statistischen Daten. [Population and economy of Western Germany. Brief review of the principal statistical data] Wiesbaden, 1951. 39 p.

[Data for July 1949 through December 1950]

(Democratic Republic — République Démocratique)

Bundesministerium für Gesamtdeutsche Fragen

Die Bevölkerungsbilanz der Sowjetischen Besatzungszone 1939 bis 1949. [Population balance of the Soviet occupation zone, 1939–1949] Bonn, 1951. 29, 3 p. *(Bonner Berichte aus Mittel– und Ostdeutschland)*

TERRITORIES OCCUPIED BY GERMANY DURING WORLD WAR II — .

TERRITOIRES OCCUPES PAR L'ALLEMAGNE PENDANT LA DEUXIEME GUERRE MONDIALE

Germany (Territories, World War II) *Reichskommissar für das Ostland*

Statistische Berichte für das Ostland. [Statistical report on Esthonia, Latvia, and Lithuania] No. 1, November/December 1941– . Riga, 1941– .

[Latest seen: No. 1/4, January/April 1944]

HUNGARY — HONGRIE

CENSUS OF 1949 — RECENSEMENT DE 1949

Központi Statisztikai Hivatal

Magyarország népességének osztályszerkezete az 1949. évi népszamlálás adatai alapján. [Class composition of the population of Hungary according to the census of 1949] *Statisztikai Szemle,* vol. 3, no. 6, June 1951, p. 527–536.

CURRENT DEMOGRAPHIC STATISTICS
STATISTIQUES DEMOGRAPHIQUES PERIODIQUES

Központi Statisztikai Hivatal

Statisztikai tájékozlató. [Statistical report] No. 1– . Budapest, 1950– .

ICELAND — ISLANDE

CENSUS OF 1950 — RECENSEMENT DE 1950

Hagstofa

Manntalid I. Desember 1950. Bráðabirgðayfirlit. [Preliminary report of population census of December 1, 1950] Hagtídindi, vol. 36, no. 5, May 1951, p. 65–68.

IRELAND, REPUBLIC OF — IRLANDE, REPUBLIQUE D'

CENSUS OF 1946 — RECENSEMENT DE 1946

Central Statistics Office

Census of population of Ireland, 1946. Dublin, 1950– .

Vol. 3. Part 1, religions; part 2, birthplaces. 1952. ix, 131 p.

CENSUS OF 1951 — RECENSEMENT DE 1951

Central Statistics Office

Ireland, census of population, 1951. Preliminary report. Dublin, 1951, 28 p.

CURRENT DEMOGRAPHIC STATISTICS
STATISTIQUES DEMOGRAPHIQUES PERIODIQUES

Department of Health

. . . Report of the Department of Health. 1945–1949– . Dublin, 1950?– .

[First report covers four years ending March 31, 1949]

Central Statistics Office

Irish trade journal and statistical bulletin. Vol. 1, no. 1– . Dublin, October 1925– .

[Statistics of migration, from time to time]

LIFE TABLES — TABLES DE MORTALITE

Central Statistics Office

Irish life table no. 4, 1945–47; urban areas life table no. 4a, 1945–47. *In:* Census of population of Ireland, 1946, vol. 5, part 1, Ages, orphanhood and conjugal condition. Dublin, 1950, p. 241–248.

ITALY — ITALIE

CENSUS OF 1951 — RECENSEMENT DE 1951

Istituto Centrale di Statistica

IX censimento generale della popolazione e rilevazione delle abitazione; III censimento generale dell' industria e del commercio, 4 e 5 novembre 1951. Primi risultati generali dei censimenti. Dati provvisori. [Ninth general census of population and housing; third general census of industry and commerce, November 4–5, 1951. First general results of the census. Provisional data] Rome, 1952. 187 p.

CURRENT DEMOGRAPHIC STATISTICS
STATISTIQUES DEMOGRAPHIQUES PERIODIQUES

Istituto Centrale di Statistica

Movimento della popolazione e cause di morte. Serie II. [Movement of population and causes of death. Series II] 1938–1939–1941–1942. Rome.

[Superseded three separate publications, *Movimento della popolazione secondo gli atti dello stato civile* (1862–1937), *Statistica delle cause di morte* (1881–1937), and *Statistica delle migrazioni de e per l'estero* (1876–1937). Continued by *Cause di morte, Serie III* (1943–1948–) and *Movimento della popolazione secondo gli atti dello stato civile* (1943–1948–)]

Cause di morte. [Cause of death] 1943–1948– . Serie III, vol. 1– . Rome, 1952– .

Movimento della popolazione secondo gli atti dello stato civile. [Movement of the population according to civil status. 1943–1948– . Serie III, vol. 1– . Rome, 1952– .

OTHER PUBLICATIONS — AUTRES PUBLICATIONS

Istituto Centrale di Statistica

Atlante dei comuni d'Italia, circoscrizioni al 30 giugno 1950. [Atlas of Italian communes, territories on June 30, 1950] 36 p., 91 maps.

LATVIA — LETTONIE

CENSUS OF 1943 — RECENSEMENT DE 1943

Latvijas Statistikas Parvalde

Die Volks- und Berufszählung am 24. Februar 1943. Tautas skaitisana 1943. g. 24 februari. [Census of population and occupations, February 24, 1943] *In: Statistische Berichte für den Generalbezirk Lettland,* Jahresheft 1943. Riga, 1943, p. 132–158.

Germany (Territories, World War II). *Reichskommissar für das Ostland*

Bevölkerungszahl nach Altersgruppen [und Geschlecht, nach Kreisgebiete und Kreise] im Jahre 1943; die Einwohnerzahl in den Städten und in den Landgemeinden; Personen, die ihren Lebensunterhalt selbst erwerben, nach Wirtschaftsabteilungen, 1943. [Vorläufige Ergebnisse] [Population count by age group and sex by district and principal town of each district, 1943; residents in cities and rural districts; persons who are self-supporting by major groups of activity, 1943. Preliminary results] *Statistische Berichte für das Ostland* (Riga), no. 1/4, January/April 1943, p. 90–94.

Die Bevölkerung in den Städten und Landgemeinden 1935 und 1943; die Bevölkerung nach Kreisgebieten und Kreise am 24. Februar 1943. [Endgültige Ergebnisse] [Population in cities and rural areas in 1935 and 1943; population by district and parish, February 24, 1943. Final results] *Ibid,* no. 9/10, September/October 1943, p. 263.

CURRENT DEMOGRAPHIC STATISTICS
STATISTIQUES DEMOGRAPHIQUES PERIODIQUES

Latvijas Statistikas Parvalde

Statistische Berichte für den Generalbezirk Lettland, Jahresheft 1943. Statistikas biletens, Latvijas generalapzabalam, 1943. gads. [Statistical report on the general district of Latvia for 1943] Riga, Generalkommissar in Riga, 1943. 211 p. (Supplement to: *Statistische Berichte für das Ostland)*

See also Germany (Territories, World War II).

LITHUANIA — LITHUANIE

Germany (Territories, World War II). *Reichskommissar für das Ostland*

Einwohnerzahl am 27. Mai 1942. [Bevölkerung in Gebiete, Städte und Kreise, in Städten mit mehr als 2 000 Einwohner, und auf dem Lande, nach Geschlecht. Endgültige Ergebnisse] [Resident count on May 27, 1942. Population by district, city, and parish, in towns with over 2 000 residents and in rural areas, by sex. Final results] *Statistische Berichte für das Ostland* (Riga), no. 7/8, July/August 1942, p. 283.

See Germany (Territories, World War II).

NETHERLANDS — PAYS-BAS

CENSUS OF 1947 — RECENSEMENT DE 1947

Centraal Bureau voor de Statistiek

Uitkomsten van de volks- en beroepstelling, 31 Mei 1947: Nederland. [Results of the census of population and occupations, May 31, 1947: Netherlands] [no place, no date] 16 p. (Afd. Algemene Tellingen [Publications of the general census])

12e Volkstelling, annex woningtelling, 31 Mei 1947. Serie A. Rijks- en provinciale cijfers. [12th census, population and housing, May 31, 1947. Series A, National and provincial data] Utrecht, 1950– .

No. 3. Woning- en gezinstelling. [Housing and family census] 1951. 127 p.

No. 4. Statistiek der bestaande huwelijken en van de vruchtbaarheid dezer huwelijken. [Statistics of existing marriages and the fertility of those marriages] 1951. 144 p.

No. 5. Statistiek der academisch gevormden. [Statistics of university graduates] 1950. 77 p.

CURRENT DEMOGRAPHIC STATISTICS
STATISTIQUES DEMOGRAPHIQUES PERIODIQUES

Centraal Bureau voor de Statistiek

Statistiek van de buitenlandse migratie. [External migration statistics] 1948–49– . The Hague, 1950– .

NORWAY — NORVEGE

LIFE TABLES — TABLES DE MORTALITE

Statistisk Sentralbyrå

Tables de mortalité selon les expériences 1931/32–1940/41 et 1945–1948. Oslo. (*Norges offisielle statistikk,* rekke XI, no. 75)

[1945–1948 life table data also in *Statistisk årbok for* Norge . . . 1951]

POLAND — POLOGNE

CENSUS OF 1950 — RECENSEMENT DE 1950

Central Statistical Office

The first provisional results of the general national census of December 3, 1950. *Statistical news of the Central Statistical Office,* vol. 24, no. 2, February 1951, inserted front page.

CURRENT DEMOGRAPHIC STATISTICS
STATISTIQUES DEMOGRAPHIQUES PERIODIQUES

Glowny Urzad Statystycny

Studia i prace statystyczne. Czasopismo poswiecone zagadnieniom teori i praktyki statystycznej. [Study and practice of statistics. Periodical devoted to problems of theoretical statistics] Vol. 1, no. 1– . Warsaw, 1950– .

PORTUGAL

LIFE TABLES — TABLES DE MORTALITE

Instituto para a Alta Cultura. *Centro de Estudos de Estatística Econômica*

Tábuas abreviadas de mortalidade da população de Portugal (1920–1930–1940) [Abridged life tables for Portugal, 1920–1930–1940] By J. Fronteira. Lisboa, 1951. 41 p.

(Territories and Possessions — Territoires et Possessions)

Instituto Nacional de Estatística

Le recensement de la population dans les territoires d'outre-mer en 1950. *Bulletin mensuel de l'Institut National de Statistique,* vol. 22, no. 12, décembre 1950– .

1. Population non civilisée de la Guinée. *Ibid,* vol. 22, no. 12, décembre 1950, p. 5–8.

2. Population du Cap-Vert. *Ibid,* vol. 23, no. 3, mars 1951, p. 9–13.

3. Angola et Mozambique. *Ibid,* vol. 23, no. 6, juin 1951, p. 4–14.

[There is no number 4]

5. Guinée. Population civilisée. *Ibid,* vol. 23, no. 7, juillet 1951, p. 8–11.

5. Province de Macao. *Ibid,* vol. 23, no. 11, novembre 1951, p. 1–4.

6. Province de St.-Thomas et Prince. *Ibid,* vol. 23, no. 11, novembre 1951, p. 4–7.

[There is no number 7]

8. Etat de l'Inde. *Ibid,* vol. 23, no. 12, décembre 1951, p. 6–8.

9. Province de Timor. *Ibid,* vol. 24, no. 1, janvier 1952, p. 7–9.

ROMANIA — ROUMANIE

CENSUS OF 1948 — RECENSEMENT DE 1948

Burenko, S. F.

Nekotorye itogi perepisi naseleniia republiki Rumynii 25 ianvaria 1948 g. [Some results of the census of the People's Republic of Romania on January 25, 1948] *Izvestiia Vsesoiuznogo Geograficheskogo Obshchestva,* vol. 83, no. 1, January–February 1951, p. 66–76.

SPAIN — ESPAGNE

CENSUS OF 1940 — RECENSEMENT DE 1940

Instituto Nacional de Estadística

Diccionario corográfico, conforme al nomenclator de ciudades, villas, lugares, aldeas y otras entidades de población del censo general de 1940. [Chorographic dictionary, corresponding to the nomenclature of cities, towns, municipalities and other entities of population of the 1940 census] Madrid, 1950. 4 vols.

CENSUS OF 1950 — RECENSEMENT DE 1950

Instituto Nacional de Estadística

Habitantes de hecho y de derecho de las provincias y capitales de España, según el censo de población referido al día 31 de diciembre de 1950. [De facto and de jure population of provinces and capitals of Spain from the population census of December 31, 1950] *Boletín de estadística,* vol. 13, no. 87, March 1952, p. 3, and succeeding issues.

[Final figures. Includes total population of Ceuta and Melilla]

OTHER PUBLICATIONS — AUTRES PUBLICATIONS

Instituto Nacional de Estadística

Estadística de suicidios en España, años 1941 a 1945, 1934 y 1935. [Statistics of suicides in Spain, 1941 to 1945, 1934 and 1935] Madrid, 1949. 254 p.

La mortalidad infantil en España, 1900–1948. [Infant mortality in Spain, 1900–1948] *Suplemento al Boletín de estadística,* vol. 11, no. 3, 1950, p. 1–58.

Reseña estadística de la Provincia de . . . Madrid, 1950– .

Baleares. 1951.
Coruña. 1951.
Murcia. 1950. ix, 588 p.
Navarra. 1950. viii, 611 p.
Salamanca. 1950. vii, 447 p.
Segovia. 1951. 619 p.
Tarragona. 1952.
Toledo. 1950. xi, 456 p.
Vizcaya. 1951. 762 p.

[Titles of first two provinces from list of publications of the agency]

SWEDEN — SUEDE

CENSUS OF 1945 — RECENSEMENT DE 1945

Statistiska Centralbyrån

Recensement de la population en 1945. Stockholm, 1947– . (Statistique officielle de la Suède: Etat et mouvement de la population)

VIII:1. Enquêtes partielles (échantillon de 2%) traitant certaines parties de la statistique des revenus. 1951. x, 101*, 69 p.

VIII:2. Enquêtes partielles (échantillon de 2%) traitant certaines parties de la statistique des fortunes. 1951. x, 67*, 51, [4] p.

IX. Recensement total. Population par branches d'activité économique. Sujets étrangers etc. 1952. ix, 30*, 110 p.

X:1. Enquêtes partielles (échantillon de 8%) traitant les statistiques des mouvements migratoires à l'intérieur du pays, des changements de profession, etc. 1952. x, 79*, 52 p.

SWEDEN (continued) — SUEDE (suite)

X:2. Enquêtes partielles (échantillon de 8%). Rapports supplémentaires sur l'activité professionnelle. 1952. xi, 103 p.

CENSUS OF 1950 — RECENSEMENT DE 1950

Statistiska Centralbyrån

Folkräkningen den 31 dec. 1950: preliminära uppgifter om fördelningen efter kön och civilstånd. [The population census of 1950: preliminary data by sex and marital status] *Statistisk tidskrift,* n.f., vol. 1, no. 2, April 1952, p. 153–154.

CURRENT DEMOGRAPHIC STATISTICS
STATISTIQUES DEMOGRAPHIQUES PERIODIQUES

Statistiska Centralbyrån

Arsbok för Sveriges kommuner. [Yearbook of Swedish communes] Vol. 1, 1918– . Stockholm, 1919– .

Statistisk tidskrift. [Statistical Journal] New series, vol. 1, no. 1– . Stockholm, January 1952– .

[Resumption of journal of same title published 1860–1914. Table of contents and table headings in English as well as Swedish]

SWITZERLAND — SUISSE

Statistisches Amt

Recensement fédéral de la population, 1950. Berne, 1951– . (Statistique de la Suisse, fascicule 230–)

Vol. 1. Population résidente des communes, 1850–1950. [1951] 9*, 69 p.

TRIESTE

Trieste (British–U. S. Zone) *Allied Military Government. Headquarters*

Bollettino di statistica della Zona Anglo-Americana del Territorio Libero di Trieste. [Statistical bulletin of the British–U. S. Zone of the Free Territory of Trieste] Vol. 1, no. 1– . Trieste, 1946– . (Bimonthly)

Trieste (British–U. S. Zone) *Census and Survey Office*

Natural movement, immigration and emigration, for the years 1948–1950. Trieste, 1951. 1 vol.

[Title from *New publications in the United Nations headquarters library,* July 1952]

UNITED KINGDOM — ROYAUME-UNI

Central Statistical Office

Statistical digest of the war. London, 1951. xii, 248 p. See also England and Wales.

(Territories and Possessions — Territoires et Possessions)

Central Statistical Office and *Colonial Office*

Digest of colonial statistics. No. 1, March–April 1952– . London, 1952– . (Bimonthly)

YUGOSLAVIA — YOUGOSLAVIE

CENSUS OF 1948 — RECENSEMENT DE 1948

Savezni Zavod za Statistiku i Evidenciju

Konacni rezultati popisa stanovnistva od 15 marta 1948 godine. [Final results of the population census of March 15, 1948] Belgrade, 1951– .

Vol. 1. Stanovnistvo po polu i domancinstva. [Population by sex and households] 1951. 430 p.

Vol. 2. Stanovnistvo po starosti i polu. [Population by age and sex] 1951. 91 p.

Savezni Statistički Ured

Résultats provisoires du recensement de la population du 15 mars 1948. *Bulletin statistique,* vol. 2, no. 5, juin 1951, p. 6–35.

Statisticki pismenosti u Jugoslaviji. [Literacy statistics in Yugoslavia] *Statistička Revija,* vol. 1, no. 2, July 1951, p. 209–229.

OTHER PUBLICATIONS — AUTRES PUBLICATIONS

Savezni Zavod za Statistiku i Evidenciju

Bulletin statistique. Vol. 1, [no.] 1– . Belgrade, juillet 1950– . [Each issue devoted to a special subject. See the following] Vol. 2, no. 5, juin 1951. Données démographiques. 39 p.

Savezni Statistički Ured

Statistička revija. [Statistical review] Vol. 1, no. 1– . Belgrade, March 1951– .

OCEANIA — OCEANIE

AMERICAN SAMOA — SAMOA AMERICAIN

CENSUS OF 1950 — RECENSEMENT DE 1950

United States. *Bureau of the Census*

Number of inhabitants: American Samoa, Canal Zone, Guam, Virgin Islands of U. S. Totals for cities, municipalities, districts, small areas. [Washington], 1951. viii, 10 p. (1950 population census report P–A54; preprint of vol. 1, chapter 54)

AUSTRALIA — AUSTRALIE

CENSUS OF 1947 — RECENSEMENT DE 1947

Commonwealth Bureau of Census and Statistics

Census of the Commonwealth of Australia, 30th June 1947. Canberra, 1949– .

Part 8. Population and occupied dwellings in localities. [1950] p. 497–555.

Part 9. Age. [1950] p. 559–586.

Part 10. Conjugal condition. 1950. p. 592–614.

Part 11. Dependent children. [1950] p. 623–633.

Part 12. Birthplace. [1951] p. 638–753.

Part 13. Period of residence in Australia of persons born outside Australia. [1951] p. 758–781.

Part 14. Nationality (allegiance). [1951] p. 785–822.

Part 15. Race. [1951] p. 826–867.

Part 16. Religion. [1951] p. 872–927.

LIFE TABLES — TABLES DE MORTALITE

Commonwealth Bureau of Census and Statistics

Australian life tables [1920–22, 1932–34, 1946–48] *In: Official yearbook of the Commonwealth of Australia,* no. 38, 1951. Canberra [1951], p. 1305–1306.

GILBERT AND ELLICE ISLANDS — ILES GILBERT ET ELLICE

CENSUS OF 1947 — RECENSEMENT DE 1947

. . . A report on the results of the census of the population, 1947. By F. N. M. Pusinelli . . . Suva, Fiji [1951?] ii, 103 p.

CURRENT DEMOGRAPHIC STATISTICS
STATISTIQUES DEMOGRAPHIQUES PERIODIQUES

Medical and sanitary report. Suva, Fiji.
[1949, published 1952, latest seen]

GUAM

CENSUS OF 1950 — RECENSEMENT DE 1950

United States. *Bureau of the Census.*

Number of inhabitants: American Samoa, Canal Zone, Guam, Virgin Islands of U. S. Totals for cities, municipalities, districts, small areas. [Washington], 1951. viii, 10 p. (1950 population census report P–A54; preprint of vol. 1, chapter 54)

HAWAII — HAWAI

CENSUS OF 1950 — RECENSEMENT DE 1950

United States. *Bureau of the Census*

Characteristics of the population of Hawaii and of the Honolulu standard metropolitan area: April 1, 1950. Washington, September 4, 1951. 18 p. (1950 census of population, preliminary reports, series PC–6, no. 11)

Population of Hawaii: April 1, 1950. Washington, May 21, 1952. 3 p. (1950 census of population, advance reports, series PC–11, no. 6 rev.)

Population of Honolulu City and the remainder of Hawaii by census tracts: April 1, 1950. Washington, May 2, 1952. 4 p. (1950 census of population, advance reports, series PC–10, no. 69)

NEW ZEALAND — NOUVELLE-ZELANDE

CENSUS OF 1945 — RECENSEMENT DE 1945

Census and Statistics Department

Population census, 1945. Wellington, 1947– .
Vol. 3. Maori census. 1950. v, 58 p.
Vol. 5. Dependent children. 1952. 52 p.
Vol. 8. Race. 1951. 33 p.
Appendix C. Usual place of residence. 8 p.

CENSUS OF 1951 — RECENSEMENT DE 1951

Census and Statistics Department

Census of 17th April, 1951. Interim returns of population and dwellings. Wellington, 1951. 36 p.